



Program hospodárskeho a sociálneho rozvoja obce Veľký Kýr 2015 - 2024

Program hospodárskeho a sociálneho rozvoja obce Veľký Kýr



2015 – 2024



Program hospodárskeho a sociálneho rozvoja obce Veľký Kýr 2015 - 2024

Názov:	Program hospodárskeho a sociálneho rozvoja obce Veľký Kýr 2015 – 2024
Územné vymedzenie:	Nitriansky samosprávny kraj Okres: Nové Zámky Obec: Veľký Kýr
Región:	Mikroregión CEDRON – NITRAVA
Nadmorská výška:	128 m n. m.
Počet obyvateľov:	3 032
Rozloha	2 363 ha
Hustota obyvateľstva	128,26obyv./km²
Územný plán obce schválený	Áno
Dátum schválenia PHSR	14.12.2015
Dátum schválenia PHSR verzie 1.1	27. 10. 2023
Dátum platnosti	14.12.2015
Dátum platnosti verzie 1.1	31. 12. 2024
Verzia	1.1
Publikovaný verejne	15. 12. 2015
Publikovanie verzie 1.1	30. 10. 2023



Program hospodárskeho a sociálneho rozvoja obce Veľký Kýr 2015 - 2024

Obsah

Úvod

1. Zámer spracovania PHSR

2. Harmonogram spracovania PHSR

3. Východiskové koncepčné dokumenty

4. Analytická časť

4.1 Analýza vnútorného prostredia

4.1.1 História obce

4.1.2 Geografické hľadisko

4.1.3 Prírodné zdroje

4.1.4 Demografické zdroje

4.1.5 Administratívne kapacity obce

4.1.6 Sociálna infraštruktúra

4.1.7 Kultúrny a spoločenský život

4.1.8 Mimovládny sektor

4.1.9 Podnikateľské prostredie

4.1.10 Materiálne zdroje

4.1.11 Cestovný ruch

4.2 Analýza vonkajšieho prostredia

4.3 SWOT

4.4 Identifikácia problémov

5. Strategická časť

5.1 Vízia rozvoja územia obce

5.2 Strategický cieľ

6. Programová časť

6.1 Opatrenia a projekty vrátane ich priradenia k jednotlivým prioritám

7. Realizačná časť

7.1 Popis postupov organizačného a inštitucionálneho zabezpečenia realizácie PHSR

7.2 Systém monitorovania a hodnotenia

7.3 Akčný plán

8. Finančná časť

8.1 Indikatívny finančný plán na celú realizáciu PHSR

8.2 Model viaczdrojového financovania jednotlivých projektov

Záverečná časť

Prílohy



Program hospodárskeho a sociálneho rozvoja obce Veľký Kýr 2015 - 2024

Úvod

Posledná dekáda 20. storočia až po súčasnosť je poznačená kumuláciou procesov, ktoré výrazne predznamovali dynamiku a charakter premien spoločensko-politických, hospodárskych, sociálnych, sociálno-kultúrnych s celou škálou pozitívnych ale aj problémových dopadov na spoločnosť i jednotlivé spoločenstvá na Slovensku. Významné sú nadnárodné súvislosti prebiehajúcich procesov, keďže sa netýkajú len jednej krajiny, ale sú súčasťou priestorovo širších premien, ktoré majú významné, prinajmenšom európske súvislosti. Premieta sa to, resp. odráža v európskych integračných procesoch, v hľadaní podôb štátnych i spoločných európskych postupov, pri riešení problémov, pri usmerňovaní vývojových procesov, pri hľadaní spoločných či koordinovaných politík.

Program hospodárskeho a sociálneho rozvoja je základným dokumentom, ktorým si obec pri výkone svojej činnosti zabezpečuje rozvoj svojho územia a stará sa o potreby obyvateľov

Je to strednodobý programový dokument, ktorý bol spracovaný na základe zákona č. 539/2008 Z. z. o podpore regionálneho rozvoja v znení zákona č. 309/2014 Z. z. Pri spracovávaní boli rešpektované zásady regionálnej politiky vlády Slovenskej republiky a princípy regionálnej politiky Európskej únie zakotvené najmä v nariadeniach Európskeho parlamentu a Rady (EÚ) č. 1303/2013 zo 17. decembra 2013, ktorým sa stanovujú spoločné ustanovenia o Európskom fonde regionálneho rozvoja, Európskom sociálnom fonde, Kohéznom fonde, Európskom poľnohospodárskom fonde pre rozvoj vidieka a Európskom námornom a rybárskom fonde a ktorým sa stanovujú všeobecné ustanovenia o Európskom fonde regionálneho rozvoja, Európskom sociálnom fonde, Kohéznom fonde a Európskom námornom a rybárskom fonde, a ktorým sa zrušuje nariadenie Rady (ES) č. 1083/2006 a v zmysle delegovaného nariadenia Komisie (EÚ) č. 480/2014 z 3. marca 2014.

Program je komplexným dokumentom, integrujúcim otázky rozvoja fyzických štruktúr so sociálnymi, ekonomickými a ďalšími aspektami. Preto má voči ostatným plánovacím dokumentom spracovaným na miestnej úrovni zastrešujúcu funkciu. Na rozdiel od územného plánu, ktorý rieši najmä otázky fyzického rozvoja územia (lokalizáciu zástavby a priestorové regulatívy pre stavebný rozvoj, funkčné využitie rozvojových plôch), program rozvoja sa

podrobnejšie zaoberá otázkami ekonomického a sociálneho rozvoja, čím vo vzťahu k územnému plánu plní komplementárnu funkciu.

Aj napriek komplexnosti programu rozvoja nie je cieľom vyčerpávajúco obsiahnuť všetky problémy a nájsť vhodné riešenia.



Program hospodárskeho a sociálneho rozvoja obce Veľký Kýr 2015 - 2024

Program hospodárskeho a sociálneho rozvoja obce je v súlade s cieľmi a prioritami ustanovenými v Národnom rozvojovom pláne a s metodikou na vypracovanie príslušného PHSR pre obce a mestá.

Program hospodárskeho a sociálneho rozvoja obce Veľký Kýr 2015 – 2023 s výhľadom do roku 2025 je v súlade s nasledujúcimi strategickými dokumentami na národnej úrovni, úrovni samosprávneho kraja a na úrovni miestnej samosprávy.

Národná úroveň:

- Národná stratégia regionálneho rozvoja Slovenskej republiky
- Koncepcia územného rozvoja Slovenska 2001 v znení KURS 2011
- Partnerská dohoda SR na roky 2014 – 2020
- Pozičný dokument Európskej komisie k Partnerskej dohode a program SR na roky 2014 – 2020
- Operačné programy pre programové obdobie 2014 – 2020

Úroveň samosprávneho kraja:

- Program hospodárskeho a sociálneho rozvoja Nitrianskeho samosprávneho kraja 2012 – 2018
- Územný plán regiónu Nitrianskeho kraja.

Úroveň miestnej samosprávy:

- Územný plán obce Veľký Kýr .
- Program hospodárskeho a sociálneho rozvoja obce Veľký Kýr .
- Program odpadového hospodárstva obce Veľký Kýr



Program hospodárskeho a sociálneho rozvoja obce Veľký Kýr 2015 - 2024

1. Zámer spracovania PHSR

Hlavným zámerom spracovania programu hospodárskeho a sociálneho rozvoja je vízia progresívnej vidieckej obce, ktorej cieľom je v čo najväčšej miere uspokojovať potreby občanov, umožňovať rozvoj podnikateľských aktivít a cestovného ruchu na území mesta a v čo najväčšej miere využívať výhodnú geografickú polohu za podmienok trvalo udržateľného rozvoja.

Zámer spracovania PHSR	
Názov dokumentu	<ul style="list-style-type: none">• Program hospodárskeho a sociálneho rozvoja obce Veľký Kýr na roky 2015-2024
Forma spracovania	<ul style="list-style-type: none">• pracovníkmi samosprávy,• s pomocou pracovníkov kancelárie Mikroregiónu CEDRON – NITRAVA
Riadenie procesu spracovania	<ul style="list-style-type: none">• proces spracovania PHSR bol riadený pracovníkmi kancelárie MR CEDRON – NITRAVA v spolupráci s externým expertom na regionálny rozvoj• obec si vytypovala členov pracovnej skupiny, ktorá bola zložená z poslancov OZ, členov komisií pri OZ, zamestnancov OcÚ• do procesu spracovania PHSR boli zapojené školy a školské zariadenia, miestni podnikatelia, spoločenské organizácie a športové kluby• verejnosť obce bola informovaná prostredníctvom miestneho rozhlasu, prostredníctvom informačných tabúľ.• Členovia pracovných skupín sa pravidelne zúčastňovali koordinačných stretnutí, kde boli poskytované informácie k realizácii postupných krokov prípravy PHSR• Dotazníkový prieskum – občania, školy, podnikatelia.• Ankety na verejných stretnutiach• Verejné stretnutia s občanmi
Obdobie spracovania	<ul style="list-style-type: none">• obdobie spracovania: máj 2015-december 2015
Spracovanie verzie 1.1	<ul style="list-style-type: none">• október 2023
Financovanie spracovania	<ul style="list-style-type: none">• náklady na samotné spracovanie PHSR sú hradené z členského príspevku obce do Mikroregiónu CEDRON - NITRAVA

Zdroj: Vlastné spracovanie



Program hospodárskeho a sociálneho rozvoja obce Veľký Kýr 2015 - 2024

2. Harmonogram spracovania PHSR

Harmonogram spracovania PHSR 2015												
Termín	I	II	III	IV	V	VI	VII	VIII	IX	X	XI	XII
Úvod					■							
Analytická časť					■	■						
Strategická časť						■	■	■				
Programová časť								■	■			
Realizačná časť									■	■		
Finančná časť											■	
Záver												■

Zdroj: Weisová, Bernátová: *Strategické plánovanie samosprávy, Municipalia 2012*



Program hospodárskeho a sociálneho rozvoja obce Veľký Kýr 2015 - 2024

Metódy zapojenia verejnosti do prípravy PHSR

Metóda	Informovanie verejnosti	Získavanie názorov verejnosti	Zohľadnenie názorov verejnosti
Tlačené materiály			
Verejné informačné tabule	áno		
Plagáty	áno		
Využitie existujúcich médií			
Účasť na miestnych aktivitách a podujatiach	áno	áno	
Zverejňovanie informácií v miestnej tlači	áno		
Stretnutia	áno		
Relácie v obecnom rozhlase	áno		
webstránka	Áno		
Stretnutia			
Stretnutia s kľúčovými ľuďmi/skupinami	áno	áno	áno
Koordináčne stretnutia	áno	áno	áno
Verejné stretnutia	áno	áno	áno
Návšteva v dotknutom území	áno	áno	áno
Brainstormingové stretnutia s verejnosťou	áno	áno	áno
Rozhovory a prieskumy			
Dotazník pre záujmové skupiny	áno	áno	áno
Dotazník pre širokú verejnosť	áno	áno	áno
Poradné skupiny			
Pracovné skupiny	áno	áno	áno

Zdroj: vlastné spracovanie



Program hospodárskeho a sociálneho rozvoja obce Veľký Kýr 2015 - 2024

Štruktúra dokumentu

Úvod

1. Zámer spracovania PHSR

2. Harmonogram spracovania PHSR

3. Východiskové koncepčné dokumenty

4. Analytická časť: obsahuje komplexné hodnotenie a analýzu východiskovej situácie obce, odhad budúceho vývoja, možné riziká a ohrozenia vo väzbe na existujúce stratégie a koncepcie a využívanie vnútorného potenciálu územia, jeho limitov a rozvoja, definovanie podmienok udržateľného rozvoja obce,

5. Strategická časť: obsahuje stratégiu rozvoja obce pri zohľadnení jej vnútorných špecifik a určí hlavné smery, priority a ciele rozvoja obce rešpektovaním princípov regionálnej politiky s cieľom dosiahnutia vyváženého udržateľného rozvoja územia,

6. Programová časť: obsahuje predovšetkým zoznam opatrení a aktivít na zabezpečenie realizácie programu rozvoja obce,

7. Realizačná časť: zameriava sa na popis postupov inštitucionálneho zabezpečenia formou partnerstva a organizačné zabezpečenie realizácie programu rozvoja obce, systém monitorovania a hodnotenia plnenia programu rozvoja obce s ustanovením merateľných ukazovateľov, vecný a časový harmonogram realizácie programu rozvoja obce formou akčných plánov,

8. Finančná časť: finančné zabezpečenie jednotlivých opatrení a aktivít, inštitucionálnej a organizačnej stránky realizácie programu rozvoja obce.

Záver

Prílohy

- Zoznam členov riadiaceho tímu
- Zoznam informačných zdrojov použitých v PHSR
- Evidencia podnikateľských subjektov
- Evidencia mimovládnych organizácií
- Vzor dotazníka



Program hospodárskeho a sociálneho rozvoja obce Veľký Kýr 2015 - 2024

3. Východiskové koncepčné dokumenty

K spracovaniu PHSR obce Veľký Kýr boli použité východiskové koncepčné dokumenty:

- Územný plán obce Veľký Kýr bol schválený 26.1.2010, prvé zmeny a doplnky č.1/2015.
- PHSR bol schválený na roky 2005 – 2015.
- Program odpadového hospodárstva obce Veľký Kýr

4. Analytická časť

4.1 Analýza vnútorného prostredia

4.1.1 História

Archeologické nálezy dokazujú, že toto územie bolo obývané už v kamennej dobe. V neolite tu pravdepodobne bolo sídlisko kultúry so západnou lineárnou keramikou a železovskej skupiny, v eneolite sídlisko s boľerázkou keramikou, v železnej dobe laténske pohrebisko, a v rímskej dobe germánske sídlisko.

Príchod Slovanov na naše územie a Veľkomoravská ríša

Na konci 10. stor. prechádzajú staromaďarské kočovné kmene postupne na usadlý spôsob života a objavujú sa nové feudálne vzťahy. Zjednocovací proces vyvrcholil r. 1000. V uhorskom štáte si zachovalo územie strategický i hospodársky význam. Obec vznikla spojením Veľkého a Malého Kýru v roku 1942. Prvé písomné správy o lokalite novozámockej oblasti sú z 2.pol. 11 st. 1. Písomná zmienka o obci Veľký Kýr bola v roku 1113 v zoborských listinách, kde sa uvádza Ker.

Obec bola vo svojich majetkom zoborského kláštora a od roku 1349 sa dostalo pod panstvom ostrihomského arcibiskupstva. Patrila mu až do zrušenia poddanstva do roku 1848. Ostrihomské arcibiskupstvo ju od 16.st. prenajímalo pedialistom. Obec patrila cirkevným inštitúciám ako feudálnym vlastníkom. Cirkev mala majetky na našom území.

Obdobie tureckého polmesiaca a stavovských povstaní (1526 – 1711)

Počas celého stredoveku bola oblasť vo vojnových časoch vystavená náporom cudzích vojsk. V roku 1572 bola obec obsadená Turkami a v roku 1599 ju Turci vypálili. Po ničivých vpádoch bola však obec rýchlo obnovená a nadobudla predošlý význam. V roku 1580 – 1663 patrila obec Malý Kýr k pevnosti Nových Zámkov, ktorá bola sídlom hospodárskej správy majetkov ostrihomského arcibiskupstva. 2. pol. 16 st. sa vyznačovala pomerne pokojným



Program hospodárskeho a sociálneho rozvoja obce Veľký Kýr 2015 - 2024

obdobím. Vojnа vypukla až r. 1593 (15 ročná vojna). Územie bolo pod tureckou nadvládou. Dedina veľa trpela od vojen, veď už počas vládnutia Rimanov viedla tadeo jedna z najdôležitejších obchodných ciest – Jantárová cesta.

Prvý kostol, ktorý dostal meno po svätom Clementovi, bol postavený koncom 10. alebo začiatkom 11. storočia, v čase, keď Maďari prijali vieru kresťanskú. Kostol bol zničený počas tatárskeho pádu, jeho pamiatku pre nás uchovali archeologické nálezy a meno jedného honu dediny: Kelemenke. V roku 1663 Turci okrem dobytia Nových Zámkov a Nítry okupovali aj Veľký Kýr, až do roku 1685. Počas tohto obdobia sa dedina vyľudnila, jej významná časť bola spustošená, aj kostol sa zrútil.

Cesta k novému spoločenskému zriadeniu (1711 – 1848)

Územie Veľkého Kýra až koncom 80 r. 17 st. sa ocitlo mimo dosahu osmanskej moci. Podľa starého medeného pečatidla bol vtedy Veľký Kýr mestečkom - získal tak privilégium usporiadania výročných trhov. V 18 st. sa začala obec poľnohospodársky vzmáhať, od 19 st. sa stále silnejšie uplatňovali prvky kapitalistickej výroby. Ku kultúrnym pamiatkam z tohto obdobia patrí rímsko – katolícky kostol Povýšenia sv. Kríža v barokovom štýle z roku 1768.

V 18. a 19. storočí sa obyvatelia zaoberali poľnohospodárstvom, vinohradníctvom a chovom hospodárskych zvierat.

Obdobie (1848 – 1918)

Revolučné roky 1848 – 1849 zásadným spôsobom ovplyvnili ďalší vývin v krajine. Marcové zákony z roku 1848 oslobodili urbaniálnych poddaných od feudálnych povinností a umožnili prechod ku kapitalistickému spôsobu výroby. Od kapitalizmu bolo územie poznačené zostujúcim sa maďarizačným útlakom slovenského obyvateľstva.

1. ČSR (1918 – 1936)

Až do pádu Rakúsko-Uhorska bola obec jej súčasťou. Ťažké roky 1. svetovej vojny poznačili aj túto usadlosť rovnako ako všetky ostatné sídla. Po podpísaní trianonskej zmluvy (1920) pripojili obec k Česko-Slovensku. Značný rozmach vo vývine dediny nastal iba v posledných štyroch desaťročiach nášho letopočtu. Utvorenie ČSR prinieslo prevratné zmeny – zdemokratizoval sa politický systém. Obdobie r. 1929 – 1933 bolo poznamenané svetovou hospodárskou krízou.

Obdobie (1936 -)

V r. 1942 sa Veľký a Malý Kýr zlúčili do Nitrianskeho Kýru. Počas 2. svetovej vojny obec na základe prvej viedenskej arbitráže patrila horthyovskému Maďarsku. Hoci v prvých etapách vojny nemecké vojská úspešne napredovali, v roku 1943 sa všetko zmenilo, postupne sa



Program hospodárskeho a sociálneho rozvoja obce Veľký Kýr 2015 - 2024

sťahovali späť. Hrozba bojiska poznačila aj okolie Nitry. Vojsko vniklo na územie obce 27. marca 1944, zničili mosty nad riekou Nitrou.

V roku 1948 dostala obec nový názov, Milanovce. Obec sa prudko rozvíjala, menila sa tvár ulíc, v 60-tych rokoch vybuďovalo sa mnoho nových budov občianskej vybavenosti, v roku 1949 v nej vzniklo Jednotné roľnícke družstvo. V roku 1980 tu bolo 994 obytných domov, pričom vyše 700 vzniklo v povojnovom období. Po nežnej revolúcii v roku 1989 obyvatelia obce spísali petíciu, v ktorej žiadali o prinavrátenie pôvodného názvu obce, Veľký Kýr. Povolenie dostali v roku 1991.

Medzi kultúrne pamiatky v obci patria:

- spomínaný rímskokatolícky kostol Povýšenia sv. Kríža zo 14. storočia, ktorý bol v r. 1768 prestavaný v barokovom štýle,
- kaplnka Najsvätejšej Trojice postavená bola v roku 1793 v neskorobarokovom štýle, od roku 2007 je zrekonštruovaná.
- niekoľko sakrálnych pamiatok.

4.1.2 Geografické hľadisko

Obec Veľký Kýr leží v Podunajskej nížine na oboch brehoch starého koryta rieky Nitry. Patrí okresu Nové Zámky a Nitrianskej župe. Rozprestiera sa na ploche 2363 ha a má 3 038 obyvateľov (k 31.12.2014).

Obec sa vymedzuje pásmom 48° zemepisnej šírky a 18° zemepisnej dĺžky. Stred obce sa nachádza v nadmorskej výške 132 m n. m., chotár v nadmorských výškach 126–204 m n. m., toto územie sa ešte zaraďuje do Podunajskej nížiny s prvými náznakmi Zoborského masívu. Obec leží v nive rieky Nitry. Cez stred obce preteká staré koryto rieky Nitra.

V susedstve Veľkého Kýru sa rozprestierajú obce Branč, Komjatice a Vinodol. V širšom okolí obce sa nachádzajú tieto väčšie mestá: Šurany, Nové Zámky, Nitra. Cez obec vedie štátna cesta I. triedy č. 64. a železničná trať Nové Zámky – Prievidza.

Obec Veľký Kýr leží na jednokolejovej trati č. 140. Kedysi to bola rýchliková trať. Chodili tu vlaky až do Poľska. 1. septembra 1876 sa otvorila trať medzi Šuranmi a Ivánkou pri Nitre. Trať sa stavala v rokoch 1875 a 1876. Trať viedla aj územím cintorína a preto fara dostala 438 forintov.

4.1.3 Prírodné zdroje

4.1.3.1 Klimatické pomery

Riešené územie patrí do klimatického regiónu veľmi teplého, veľmi suchého, nížinného. Klimatický ukazovateľ zavlažovania pre mesiace VI – VIII je 200 mm, priemerná teplota



Program hospodárskeho a sociálneho rozvoja obce Veľký Kýr 2015 - 2024
vzduchu v januári -1 až -2 °C, priemerná teplota vzduchu za vegetačné obdobie (IV – IX) 16 – 17°C. Prúdenie vetrov – v riešenom území prevláda severo-západné prúdenie.

Tabuľka - Klimatické charakteristiky

Zrážkovosť	VI – VIII je 200 mm
Počet slnečných dní	63
Priemerná teplota v januári	0 až -1°C
Priemerná teplota v júli	17 až 18°C

Zdroj: Hydrometeorologický ústav SR, 2015

4.1.3.2 Geomorfologická a geologická charakteristika

Podľa geomorfologického členenia Slovenska riešené územie patrí do oblasti Podunajskej nížiny, celku Podunajskej pahorkatiny, podcelku Nitrianska pahorkatina oddielu Nitrianska niva. Podľa fyto geografického členenia Slovenska celé riešené územie patrí do oblasti panónskej flóry (Pannonicum) obvodu eupanónskej xerothermnej flóry (Eupannonicum) časti Podunajská nížina. Podľa typologického členenia reliéfu patrí riešené územie do fluvialnej roviny s fluvialným reliéfom s hydromorfnými pôdami a vlhkomilnou vegetáciou. Reprezentatívne potenciálne geoekosystémy územia Nitrianskej nivy – mladé agradačné valy s nivnými a lužnými pôdami a mäkkým lužným lesom.

Geologický región

V reliéfe územia sa odráža vplyv štvrtohorných fluvialných a eolických procesov. Kvartér tvoria fluvialno – nivné sedimenty v dolinách pohorí; holocén.

4.1.3.3 Pôdny fond a jeho využitie

Povrch územia jednotlivých katastrov obce kryjú černoze, regozeme, fluvizeme a čiernice. Pôdne typy a pôdne druhy a pôdotvorný substrát ako aj sklonitosť reliéfu je možné vyčítať z bonitovaných pôdnoekologických jednotiek.

Poľnohospodárska pôda je obrábaná ako orná pôda, trvalé trávne porasty, vinice a záhrady. Na plochách poľnohospodárskej pôdy nie sú vybudované závlahy ani odvodnenia. Orná pôda sa nachádza na najväčšej výmere katastra. Trvalé kultúry – v riešenom území sa nachádzajú zvyšky vinogradov, väčšia časť je už obrábaná ako orná pôda. Ovocné sady sa tu nenachádzajú. Trvalé trávne porasty sa nachádzajú pri komunikáciách, pri vodných tokoch pri železnici len v malých výmerách. Plochy súkromných záhrad prechádzajú z intravilánu do extravilánu, kde sú obhospodarované ako zeleninové záhrady, vinice a ovocné sady.

Veternou eróziou sú ohrozené hlavne fluvizeme, ktoré sa nachádzajú pri rieke Nitra. Veternou eróziou sú potenciálne ale ohrozené všetky plochy ornej pôdy obrábanej veľkoplošne na plochách väčších ako 100 ha. Vodnou eróziou sú ohrozené hlavne pôdy na svahoch, niektoré sú už erodované, sú to hlavne regozeme, ktoré sa nachádzajú západne od zastavaného územia obce.



Program hospodárskeho a sociálneho rozvoja obce Veľký Kýr 2015 - 2024

Do plôch výrazne nestabilných sme zaradili plochy zastavané, a hlavne väčšie plochy bez vegetácie napr. plochu hospodárskeho dvora. Z celkovej výmery asi 15%. Plochy veľmi málo stabilné sú plochy ornej pôdy nad 100 ha bez protieróznej vegetácie, asi 80%. Niektoré pôdy sú už erodované, z celkovej plochy ornej pôdy asi 10%.

Plochy málo stabilné sú plochy poľnohospodárskej pôdy s protieróznou ochranou.

Plochy málo až stredne stabilné sú plochy nelesnej drevinovej vegetácie tvorené z náletových topoľov a agátov. Sem môžeme zaradiť aj plochy trvalých trávnych porastov, ktoré tvoria menšie plochy pri vodných tokoch a pásy NDV pri potoku a železnici, ako aj lesné porasty s monokultúrou topoľa. Plôch stredne stabilných je z celkovej výmery katastrálneho územia asi len 2%. Plochy ekologicky najstabilnejšie sa v riešenom území nenachádzajú.

Obec Veľký Kýr sa skladá z dvoch katastrálnych území: Veľký Kýr a Malý Kýr. Katastre obce z hľadiska využívania pôdy v m² sú členené nasledovne:

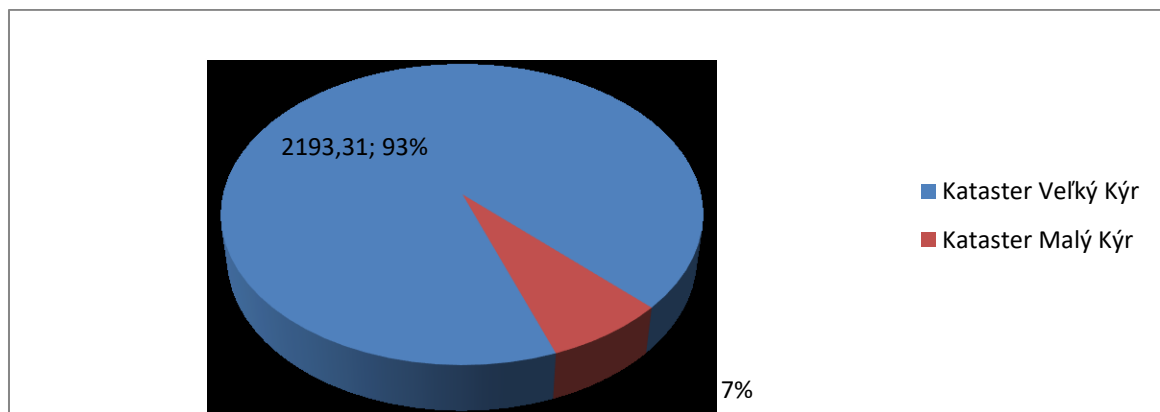
Tabuľka – Pôdne členenie podľa využívania

Kataster	Spolu	Poľnohospodárska pôda (ha)				Nepoľnohospodárska pôda (ha)				
		Orná pôda	Trvalé kultúry	TTP	Spolu	Lesná pôda	Vodná pôda	Zastavaná pôda	Ostatná pôda	Spolu
Kataster Veľký Kýr	2193,31	1846,32	125,05	13,17	1984,54	6,90	21,73	160,75	19,38	208,76
Kataster Malý Kýr	170,53	111,57	10,43	1,07	123,07	7,91	9,72	28,38	1,45	47,46
Spolu	2363,84	1957,89	135,48	14,24	2107,61	14,81	31,45	189,13	20,83	256,22

Zdroj: Okresný úrad Nové Zámky - Pozemkový a lesný odbor, 2015

Z predošlej tabuľky je vypracovaný graf využiteľnosti pôdy oboch katastrov. Kataster Malý Kýr je využívaný so 7%-ným podielom, zvyšok pôdy patrí do katastra Veľkého Kýra.

Graf – Využiteľnosť pôdy obce

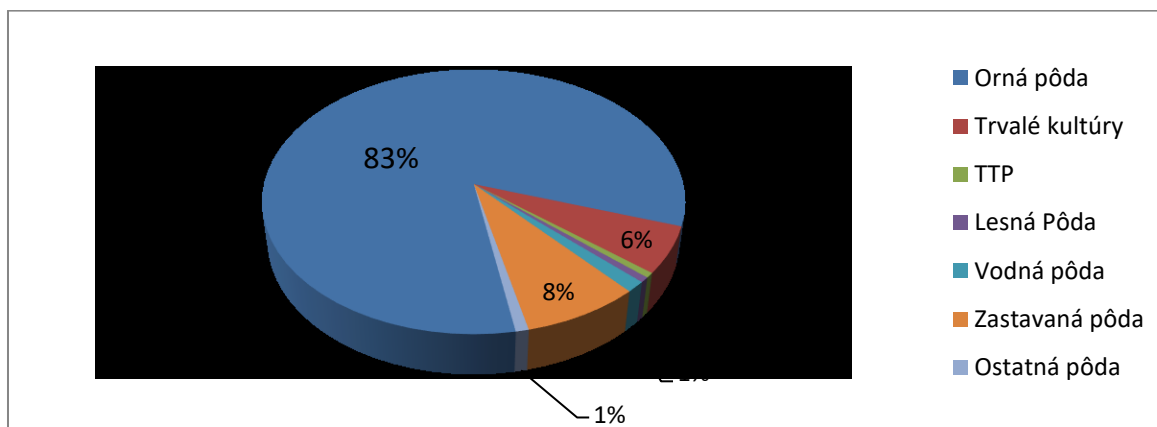




Program hospodárskeho a sociálneho rozvoja obce Veľký Kýr 2015 - 2024

V nasledujúcom grafe je znázornená štruktúra pôdy podľa využitia. 83% pôdy je orná pôda, dostatočne vysoký podiel majú aj trvalé kultúry (6%) a 8% predstavuje zastavaná pôda.

Graf – Štruktúra pôdy podľa využitia



4.1.3.4 Voda

Riešené územie sa nachádza medzi tokom rieky Nitra a tokom Starej Nitry. Územie spadá do povodia rieky Nitry, ktorá južne od Nových Zámkov vteká do Váhu.

Obec Veľký Kýr disponuje pomerne dobrým zastúpením vodstva, teda nachádza sa medzi tokmi Starej Nitry (preteká obcou) a samotnej Nitry. Správcom týchto tokov je Slovenský vodohospodársky podnik š.p., ktorého odštepny závod v Piešťanoch kontroluje povodie rieky Nitra na základe prevodu správy drobného vodného toku podľa § 51 vodného zákona.

V rámci vodného hospodárstva obce je pre túto oblasť problematické to, že nemá vybudovanú kanalizáciu, čo by uľahčilo odvádzanie dažďových a privalových vôd. Vybudovaním kanalizácie by sa vyriešila aj otázka povodní, s ktorými mala časť obce Malý Kýr v minulosti problémy. Alternatívnym riešením bolo v roku 2011 vyčistenie starého kanálu a vybudovanie ďalšieho nového, ktorý napomohol k odvedeniu vody zo zatopených domov do rieky. Pre obec bol v minulosti spracovaný aj Povodňový plán záchranných prác, ktorý slúži k organizačnému a technickému zabezpečeniu. Obec Veľký Kýr teda zabezpečuje ochranu podzemných a povrchových vôd len vďaka zachytávaniu odpadových, respektíve splaškových vôd z objektov (domácností, verejných budov, podnikateľských prevádzok) do rôznych nádrží alebo žump. Tieto zariadenia, ktoré sú často krát veľmi nevyhovujúce nielen vekom ale aj stavom - môžu spôsobovať značné priesaky a tak rozhodne neprispievajú k vyhovujúcej kvalite pôd a následne vôd, do ktorých sa môžu dostať. Všetky odpadové vody sa zhodnocujú v čističke odpadových vôd nachádzajúcej sa medzi obcami Komjatice a Černík. Spomínané obce spolu s ďalšími dvoma tvoria spoločnú čističku odpadových vôd.

V katastrálnom území obce sa nachádza aj prírodné jazero tzv. štrkáreň, ktoré bolo v minulosti využívané na ťažbu štrku, tá však bola zastavená. Dnes slúži toto miesto už iba na rekreačné



Program hospodárskeho a sociálneho rozvoja obce Veľký Kýr 2015 - 2024

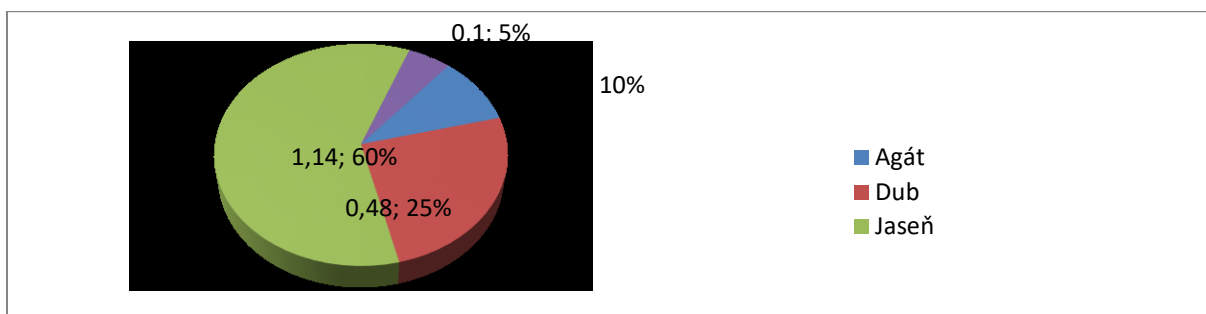
športy ako je rybárčenie, prípadne kúpanie. Voda však nie je odporúčaná na účel kúpania. Je to rybný revír pod oficiálnym menom Štrkovisko Veľký Kýr s číslom revíru 2-4160-4-1. Charakter tohto rybného revíru sú kaprové vody na lovný účel.

4.1.3.5 Lesy

Obec Veľký Kýr má dve katastrálne územia: kataster Veľký Kýr a kataster Malý Kýr. Kataster Veľký Kýr má vo svojom území 2,96 ha lesov. Kataster Malý Kýr až 7,91 ha. Z týchto území vlastní súkromníci 12,51 ha.

V nasledujúcom grafe je znázornené drevinové zloženie lesov katastra Veľký Kýr. Najväčšiu zložku tvoria jaseňové stromy s výmerou 1,14 ha, čo predstavuje až 60% územia. Druhý najväčší podiel tvoria dubové stromy s výmerou 0,48 ha, čo tvorí štvrtinu drevinového zloženia lesov katastrálneho územia. Ostatné drevinové výskytu sú agátové (10%) a javorové (5%).

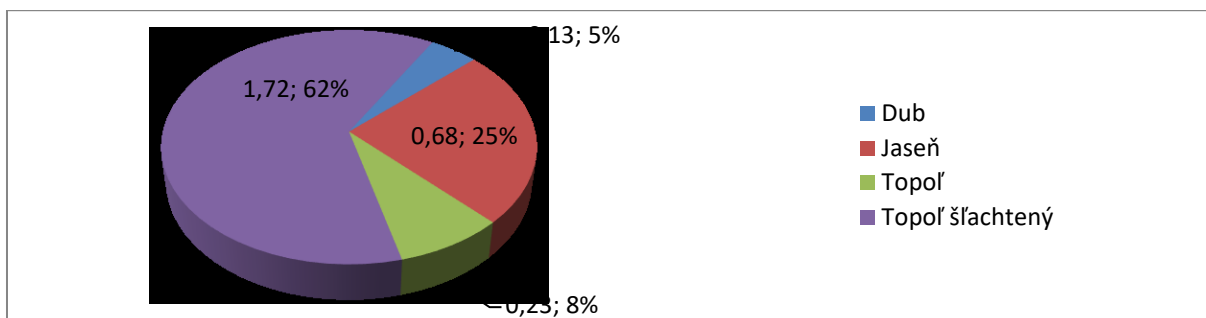
Graf – Drevinové zloženie lesov katastrálneho územia Veľký Kýr (výmera v ha)



Zdroj: Národné lesnícke centrum Zvolen, 2015

Druhé katastrálne územie s výmerou lesov 7,91 ha má odlišné drevinové zloženie. Napr. agátové a javorové stromy sa v tomto území nevyskytujú, alebo iba minimálne, a väčšinový podiel drevinového zloženia tvorí v tomto území topoľ šľachtený s výmerou 1,72 ha, čo tvorí 62% lesov územia. 25% tvorí jaseň (0,68 ha), 8% topoľ (0,23 ha) a najmenší podiel tvoria dubové stromy s výmerou 0,13 ha (5%).

Graf – Drevinové zloženie lesov katastrálneho územia Malý Kýr (výmera v ha)



Zdroj : Národné lesnícke centrum Zvolen, 2015

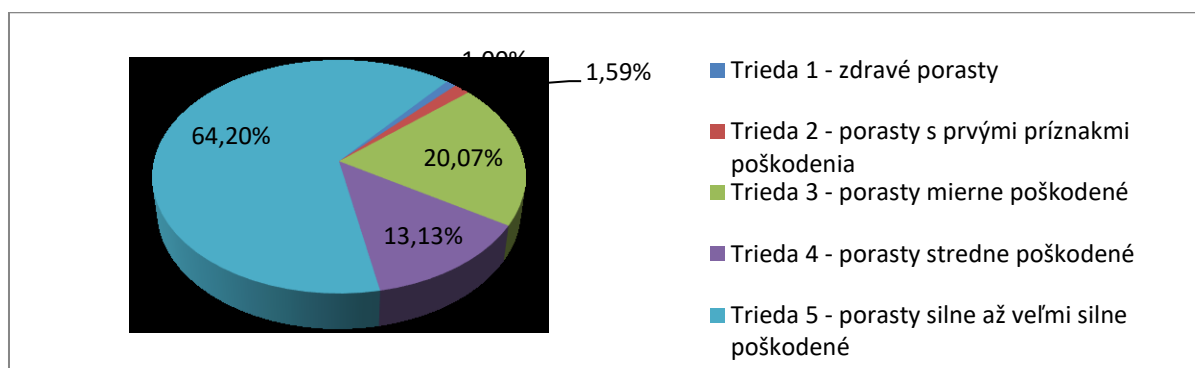


Program hospodárskeho a sociálneho rozvoja obce Veľký Kýr 2015 - 2024

Obec Veľký Kýr má zásoby listnatej dreveniny, a to: za katastrálne územie Veľký Kýr 111 m³ a za katastrálne územie Malý Kýr 131 m³.

V nasledujúcom grafe je znázornená klasifikácia zdravotného stavu lesov v roku 2013 pre obec Veľký Kýr v percentách. Graf poukazuje, že lesy v katastrálnych územiach obce sú zväčša silne až veľmi silne poškodené. Zdravé porasty predstavujú len 1% celkového lesného porastu.

Graf – Klasifikácia zdravotného stavu lesov v roku 2013



Zdroj: www.beiss.sk

4.1.3.6 Nerastné suroviny

V minulosti bola mimo zastavaného územia obce prevádzkovaná ťažba štrku (vodná plocha), ktorá však bola zastavená pre pár rokov. Iné nerastné suroviny sa na území obce nenachádzajú.

4.1.3.7 Chránené územia

V blízkosti územia Veľkého Kýru sú predpokladom pre rozvoj územného systému ekologickej stability uvádzané najmä biocentrum nachádzajúce sa pri rieke Nitra, ktoré predstavuje lužný les. Toto biocentrum má regionálny význam, avšak do katastrálneho územia obce nezasahuje. Taktiež popri hranici obce prechádza ďalší prvok územného systému ekologickej stability - biokoridor, ktorý tvoria brehovú porasty rieky Nitra. V súčasnej dobe by však tieto brehy mali byť lepšie spevnené, pretože nánosy pôdy, ktorá do nich padá spôsobujú znečistenie tohto biokoridora. Taktiež spôsobujú rednutie vegetácie, pretože korene drevín nachádzajúce sa popri rieke nemajú ako bolo uvedené dostatočné spevnenie brehu, pri ktorom rastú aj v rámci miestnych územných prvkov ekologickej stability.

Pre zachovanie a rozvoj životného prostredia je potrebné do budúcnosti vykonať rôzne ekostabilizačné zákroky, kedy sa budú lepšie využívať plochy väčšej rozlohy, pretože takto zostávajú devastované. Na zmenu týchto stavov je potrebná najmä rekultivácia, taktiež zmena na trvalé trávnaté porasty namiesto pôd orného typu, na ktorých prebieha slabá vodná erózia alebo ohrozenie eróziou. Preto by sa opatrenia na zlepšenie kvality životného prostredia mali zamerať aj na zmeny hospodárenia s pôdami ako vysádzanie kultúr trvalého alebo viacročného druhu.



Program hospodárskeho a sociálneho rozvoja obce Veľký Kýr 2015 - 2024

Nitrátová smernica

Za zraniteľné oblasti sa ustanovujú pozemky poľnohospodársky využívané v katastrálnych územiach obcí, ktorých zoznam je uvedený v prílohe č. 1 Nariadenie vlády Slovenskej republiky č. 617/2004 Z. z., ktorým sa ustanovujú citlivé oblasti a zraniteľné oblasti z 27. októbra 2004. Medzi ne patrí aj obec Veľký Kýr s číslom 503380.

Ako vyplýva zo zistení na území obce sa momentálne nevyskytujú žiadne zdroje znečistenie ovzdušia veľkých alebo stredných rozmerov, obec je z tohto hľadiska iba plynofikovaná. Pre malé zdroje znečistenia ovzdušia, ktoré sa tu nachádzajú v podobe zariadení na kúrenie, zohrievanie bolo a súčasne je vydané obcou VZN č.2/2011 o poplatkoch za znečisťovanie ovzdušia a samozrejme povinnosti pre ich prevádzkovateľov na území vyplývajúce aj zo zákona o ovzduší.

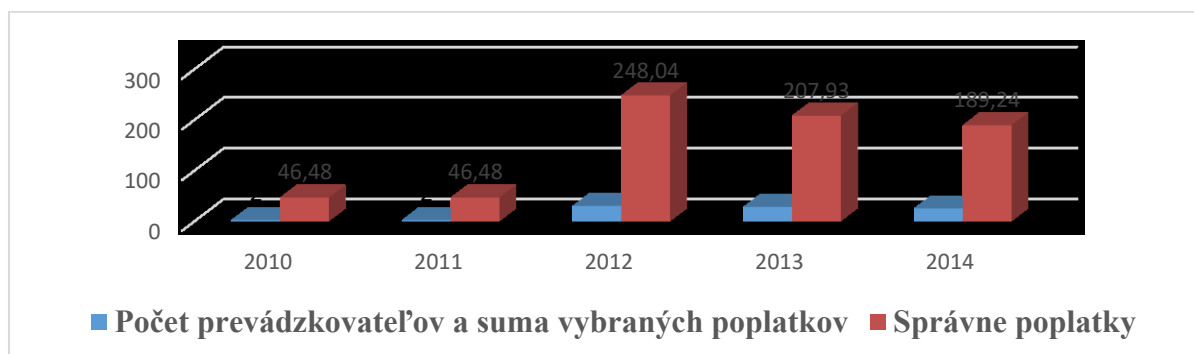
Znečistenie ovzdušia v obci Veľký Kýr

- Znečistenie CO - minimálne
- Znečistenie SO₂ - minimálne
- Znečistenie NO_x - minimálne
- Znečistenie PM₁₀ - mierne

Malé zdroje znečistenia ovzdušia

Z grafu, ktorý znázorňuje počet prevádzkovateľov MZZO obcou Veľký Kýr, vidieť, že správne poplatky tvoria podstatne väčšiu zložku. Z roka 2011 na 2012 sa poplatky niekoľkonásobne zvýšili v prípade prevádzkovateľov aj v prípade správnych poplatkov. Po roku 2012 sa suma mierne znižovala.

Graf – Suma vybraných poplatkov obcou Veľký Kýr



Zdroj: Obecný úrad Veľký Kýr, 2015



Program hospodárskeho a sociálneho rozvoja obce Veľký Kýr 2015 - 2024

Záťaž v podobe komunálnych odpadov, triedený odpad

Tvorba odpadov obcou Veľký Kýr má po všetky obdobia okrem roku 2013 stúpajúcu tendenciu a v priemere dosahujú tieto hodnoty okolo 900 ton ročne. Hoci je spolu s ďalšími obcami členom Združenia obcí pre trvalo udržateľné nakladanie s komunálnymi odpadmi, ktoré sa nachádza v Palárikove, i tak by sa malo zlepšiť nakladanie obce a samozrejme aj prístup obyvateľov najmä k separácii odpadov. Poplatok jednej osoby zbieranej do nádob, ktoré majú 110 litrov je v súčasnosti 8,39 eura a pre deti a starších ľudí sú poplatky 5,09 eura určené podľa VZN.

Otázka odpadov je v obci Veľký Kýr problémom. Z nasledovných údajov, pochádzajúcich z výkazov obce, ktoré sa každoročne predkladajú orgánom životného prostredia, vidno postupné zvyšovanie množstva odpadu, ktorý sa dáva do zberných nádob, nosia sa na dvor obecných garáží alebo sa vyvážajú ilegálne do chotára.

Tabuľka – množstvo komunálneho odpadu a triedený odpad

	2005	2006	2007	2008	2009	2010	2011	2012	2013	2014
Množstvo komunálneho odpadu v t	657,9	685,0	650,0	818,0	845,0	841,0	833,3	842,6	704,6	855,8
Z toho triedený odpad v %	11,09	2,00	2,88	4,20	3,98	4,74	8,73	9,42	5,62	7,62

Zdroj: Obecný úrad Veľký Kýr, 2015

Z 10-ročnej evidencie obce ďalej vyplýva, že minimálne od roku 2005 je odpadové hospodárstvo obce vysoko neúčinné, lebo výdavky za likvidáciu a uloženie odpadu sú oveľa vyššie ako príjmy, teda poplatky za odvoz komunálneho odpadu získané od občanov a firiem.

Bilanciu súm poplatkov ukazuje nasledovná tabuľka:

Tabuľka – Bilancia súm poplatkov za KO

	2005	2006	2007	2008	2009	2010	2011	2012	2013	2014
Príjmy	25 559	23 601	24 862	28 281	22 343	27 817	24 394	25 715	26 077	25 057
Výdavky	33 659	35 218	42 720	48 038	56 327	56 404	58 397	54 921	45 708	40 947
Doplatok	-8 100	-11 617	-17 858	-19 757	-33 984	-28 587	-34 003	-29 206	-19 631	-15 890

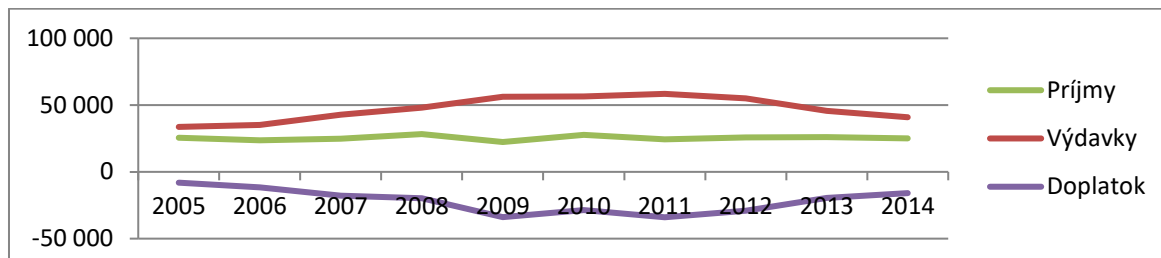
Zdroj: Obecný úrad Veľký Kýr, 2015



Program hospodárskeho a sociálneho rozvoja obce Veľký Kýr 2015 - 2024

Tento stav je znázornený aj na nasledujúcom grafe.

Graf – Bilancia súm poplatkov za KO





Program hospodárskeho a sociálneho rozvoja obce Veľký Kýr 2015 - 2024

4.1.4 Demografické zdroje

4.1.4.1 Počet obyvateľov

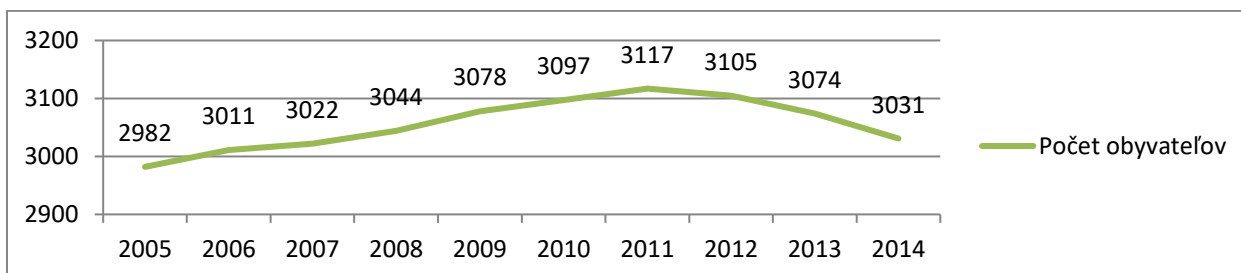
Obec Veľký Kýr patrí medzi veľké obce. Počet obyvateľov v obci od roku 2005 do roku 2011 mal výraznú stúpajúcu tendenciu. Za týchto 6 rokov stúpol počet obyvateľov o 4,3%, t. j. pribudlo 135 obyvateľov. Od roku 2011 má počet obyvateľov klesajúci trend. Do roku 2014 klesol počet obyvateľov o 86 obyvateľov.

Tabuľka 1 – Počet obyvateľov

	2005	2006	2007	2008	2009	2010	2011	2012	2013	2014
Počet obyvateľov	2982	3011	3022	3044	3078	3097	3117	3105	3074	3031

Zdroj: *Obecný úrad Veľký Kýr, 2015*

Graf 1 – Vývoj počtu obyvateľov



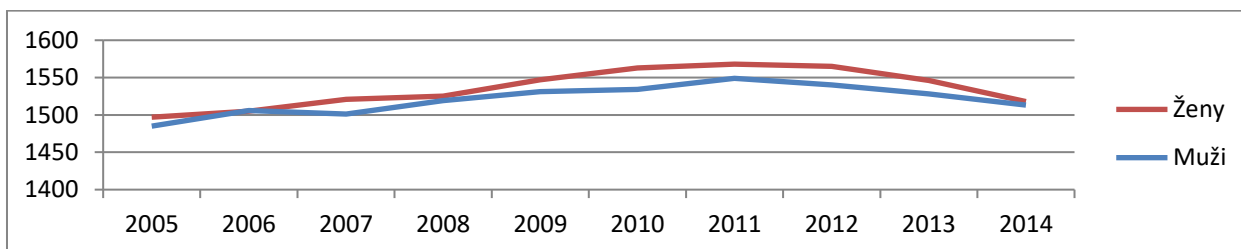
Pohlavná štruktúra obyvateľov obce Veľký Kýr za posledných 10 rokov je nasledovná: od roku 2005 do roku 2011 sa počet obyvateľov sústavne zvyšoval, kým v roku 2005 bolo v obci 1 485 mužov a 1497 žien, v roku 2011 počet stúpol o 135 obyvateľov, so stavom 1 513 mužov a 1518 žien. Na grafe je tiež vidieť, že ženská zložka populácie prevláda počas celej dekády, okrem roku 2006, kedy bolo o 1 muža viac ako žien.

Tabuľka – Pohlavná štruktúra obce

	2005	2006	2007	2008	2009	2010	2011	2012	2013	2014
Ženy	1497	1505	1521	1525	1547	1563	1568	1565	1546	1518
Muži	1485	1506	1501	1519	1531	1534	1549	1540	1528	1513

Zdroj: *Štatistický úrad SR, 2015*

Graf – Pohlavná štruktúra obce





Program hospodárskeho a sociálneho rozvoja obce Veľký Kýr 2015 - 2024

4.1.4.2 Demografické pohyby obyvateľstva

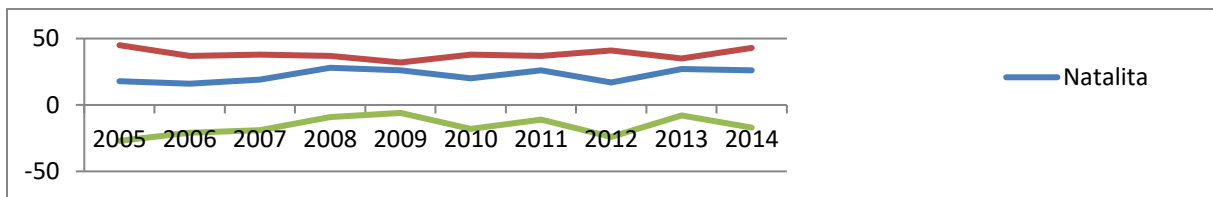
V rámci demografických trendov sme sledovali aj natalitu a mortalitu. Modrá čiara na grafe znázorňuje počet narodených detí za rok. Pohybuje sa medzi hodnotou 16 a 28. Najmenej narodených detí (16) bolo v roku 2006 a najviac (28) v roku 2008. Červená čiara znázorňuje počet zomrelých obyvateľov za rok. Na grafe vidieť, že za celú dekádu bolo stále viac úmrtí ako narodení. Tento fakt ukazuje zelená čiara – prirodzený prírastok/úbytok. V tomto prípade sa jedná o úbytok, keďže sa pohybuje v mínusových hodnotách. Najväčší úbytok bol v roku 2005, na rok 2005 bolo prirodzeným úbytkom o 27 menej obyvateľov.

Tabuľka - Natalita, mortalita, prirodzený prírastok a úbytok

Rok	2005	2006	2007	2008	2009	2010	2011	2012	2013	2014
Natalita	18	16	19	28	26	20	26	17	27	26
Mortalita	45	37	38	37	32	38	37	41	35	43
Prirodzený prírastok/úbytok	-27	-21	-19	-9	-6	-18	-11	-24	-8	-17

Zdroj: Štatistický úrad SR, 2015

Graf – Natalita, mortalita, prirodzený prírastok a úbytok



4.1.4.3 Migrácia obyvateľstva

Ďalším ukazovateľom demografického potenciálu je migrácia obyvateľstva. Počet prisťahovaných a vystťahovaných sa z roka na rok stále menil. Nedá sa určiť, či v dlhodobom 10-ročnom trende ide o pozitívne alebo negatívne migračné saldo. Migračné saldo predstavuje rozdiel prisťahovaných a odsťahovaných.

Takmer každý rok bol vyšší počet prisťahovaných ako vystťahovaných. Negatívne migračné saldo je iba v 4 bodoch: v rokoch 2005 (-2), 2006 (-2), 2009 (-1) a 2013 (-2). Veľký skok v prisťahovaní obyvateľov nastal v rokoch 2007 a 2011. Rovnako tieto roky boli vrcholom pozitívneho migračného salda. Priemerne za posledných 10 rokov ročne pribudlo migráciou 9,1 obyvateľov.

Tabuľka – Migrácia obyvateľstva

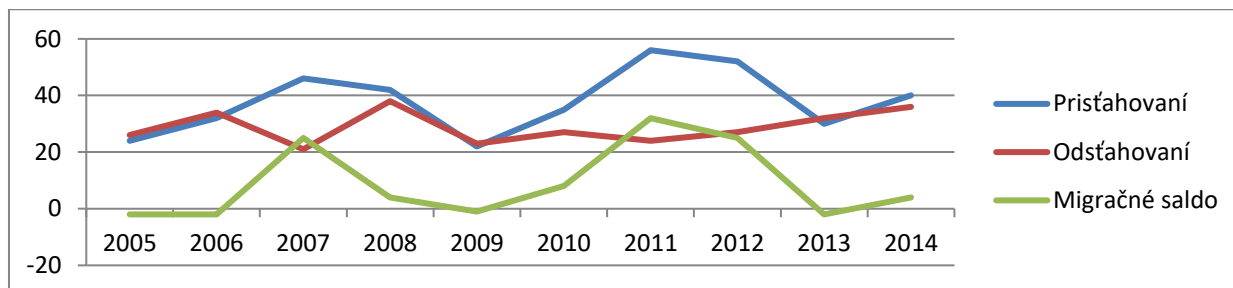
Rok	2005	2006	2007	2008	2009	2010	2011	2012	2013	2014
Pristťahovaní	24	32	46	42	22	35	56	52	30	40
Odstťahovaní	26	34	21	38	23	27	24	27	32	36
Migračné saldo	-2	-2	25	4	-1	8	32	25	-2	4

Zdroj: Štatistický úrad SR, 2015



Program hospodárskeho a sociálneho rozvoja obce Veľký Kýr 2015 - 2024

Graf – Migrácia obyvateľstva



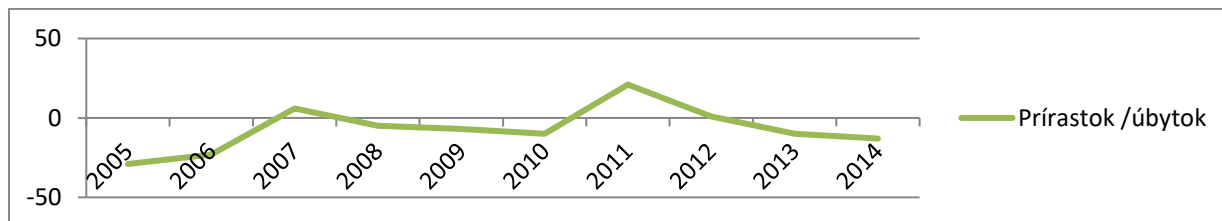
V nasledujúcom grafe je znázornený celkový prírastok/úbytok obyvateľstva v obci Veľký Kýr zahŕňajúci demografické aj migračné saldo. Najväčší prírastok obyvateľstva bol v roku 2007, kedy celkovo pribudlo 6 obyvateľov a v roku 2011, kedy pribudlo až 21 ľudí. V ostatných rokoch (okrem roku 2012) nastal veľký úbytok, najväčší v roku 2005, kedy migračnými a demografickými zmenami ubudlo až 29 obyvateľov.

Tabuľka – Celkový prírastok/úbytok obyvateľstva

Rok	2005	2006	2007	2008	2009	2010	2011	2012	2013	2014
Prírastok /úbytok	-29	-23	6	-5	-7	-10	21	1	-10	-13

Zdroj: Štatistický úrad SR, 2015

Graf – Celkový prírastok/úbytok obyvateľstva



4.1.4.4 Zloženie obyvateľstva podľa vierovyznania

Najpočetnejšou cirkvou v obci je Rímskokatolícka cirkev, ktorá predstavuje 94%-ný podiel z celkového obyvateľstva. Druhú najväčšiu skupinu tvorí obyvateľstvo bez zistenej viery a tretiu obyvateľstvo bez vyznania. Ostatné cirkvi a spoločnosti sú zastúpené nasledovne:

Tabuľka - Vierovyznanie

Náboženské vyznanie /cirkev	Spolu
Rímskokatolícka cirkev	2823
Gréckokatolícka cirkev	2
Evanjelická cirkev augsburského vyznania	17
Reformovaná kresťanská cirkev	8

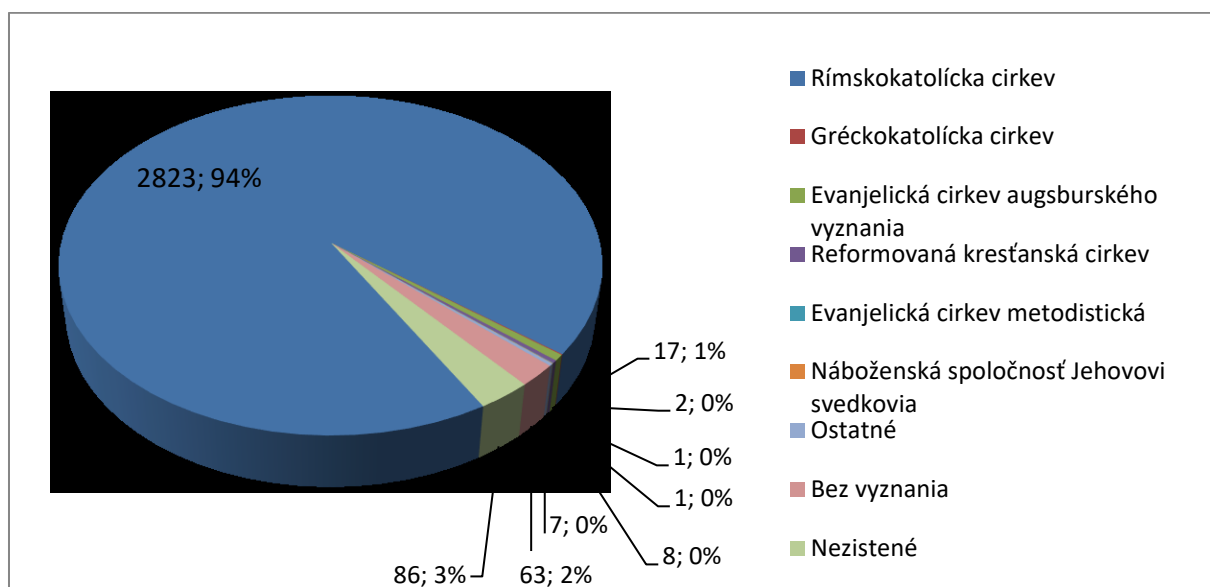


Program hospodárskeho a sociálneho rozvoja obce Veľký Kýr 2015 - 2024

Evanjelická cirkev metodistická	1
Náboženská spoločnosť Jehovovi svedkovia	1
Ostatné	7
Bez vyznania	63
Nezistené	86
Spolu	3008

Zdroj: Štatistický úrad (Sčítanie obyvateľov, domov a bytov 2011)

Graf – Vierovyznanie



4.1.4.5 Zloženie obyvateľstva podľa národnosti

Z celkového počtu obyvateľov (v roku 2011) 3 008 má väčšina obyvateľov maďarskú národnosť, a to až 54,3% obyvateľstva. Druhý najväčší podiel predstavuje slovenská národnosť s 43,8%. Za posledné roky sa podiel slovenskej a maďarskej národnosti vyrovnáva. Obci sa vyskytujú aj iné národnosti, a to česká (5 občanov), ukrajinská (1 občan) a ostatných a nezistených je 50.

Tabuľka – Obyvateľstvo podľa národnosti

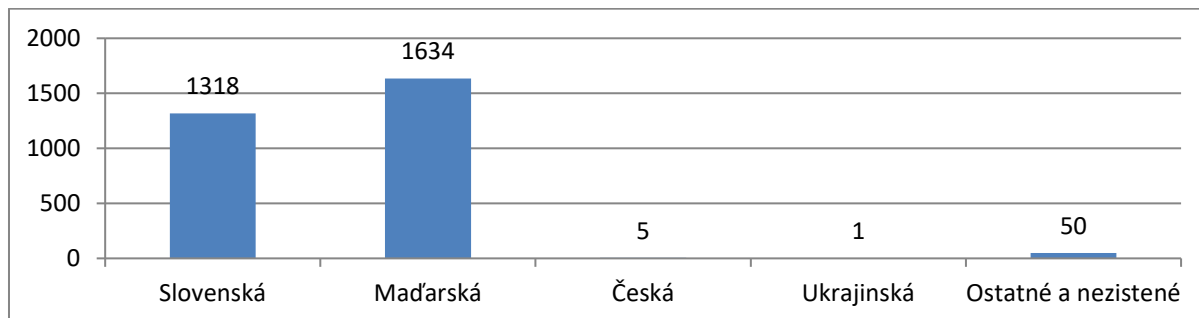
Trvale bývajúce obyvateľstvo	Z toho národnosť				
	Slovenská	Maďarská	Česká	Ukrajinská	Ostatné a nezistené
3008	1318	1634	5	1	50



Program hospodárskeho a sociálneho rozvoja obce Veľký Kýr 2015 - 2024

Zdroj: Štatistický úrad SR (Sčítanie obyvateľov, domov a bytov 2011)

Graf – Obyvateľstvo podľa národnosti



4.1.4.6 Zloženie obyvateľstva podľa vzdelania

Vzdelanie – stupeň i druh je vyjadrením kvality populácie a je veľmi potrebným údajom pre zhodnotenie ľudského potenciálu územia. Rovnako ide o významné údaje pri posúdení trhu práce – hlavne jeho ponukovej zložky. Údaje v oblasti stupňa vzdelania sa získavajú zo sčítania ľudu.

Na grafe je zobrazená vzdelanostná štruktúra obyvateľstva obce Veľký Kýr. Z 3 017 obyvateľov najväčší podiel predstavujú obyvatelia so základným vzdelaním 21%. Druhú najväčšiu skupinu tvoria obyvatelia s úplným stredným odborným vzdelaním s maturitou s 18,6%-ným podielom. Tretiu väčšinovú skupinu tvoria obyvatelia s učňovským vzdelaním bez maturity s 18,2%-ným podielom.

53 obyvateľov má ukončené bakalárske štúdium, čo predstavuje 20,9% z celkového počtu vysokoškolsky vzdelaného obyvateľstva a 189 obyvateľov má ukončený druhý stupeň štúdia (magisterské, inžinierske alebo doktorské), čo predstavuje 74,4% z vysokoškolsky vzdelaného obyvateľstva.

Tabuľka – Vzdelanostná štruktúra obyvateľstva

Najvyšší skončený stupeň školského vzdelania	Spolu
Základné	633
Učňovské (bez maturity)	548
Stredné odborné (bez maturity)	310
Úplné stredné učňovské (s maturitou)	101
Úplné stredné odborné (s maturitou)	560
Úplné stredné všeobecné	115
Vyššie	32
Vysokoškolské bakalárske	53
Vysokoškolské magisterské, inžinierske, doktorské	189

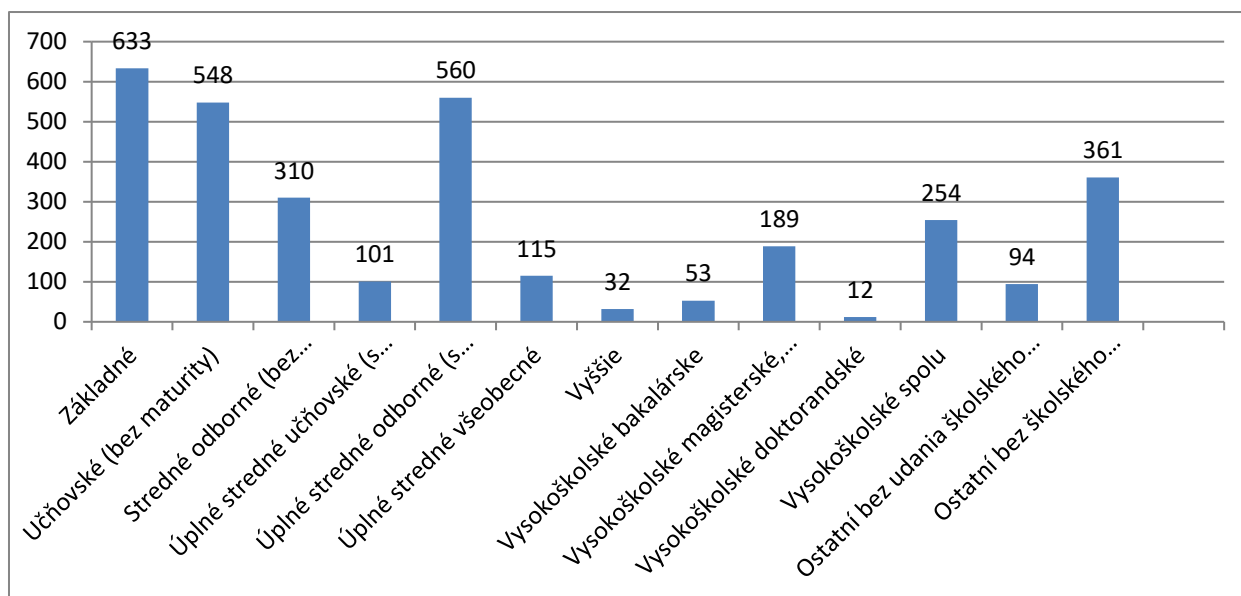


Program hospodárskeho a sociálneho rozvoja obce Veľký Kýr 2015 - 2024

Vysokoškolské doktorandské	12
Vysokoškolské spolu	254
Ostatní bez udania školského vzdelania	94
Ostatní bez školského vzdelania (nezistené)	361
Úhrn	3008

Zdroj: Štatistický úrad SR (Sčítanie obyvateľov, domov a bytov 2011)

Graf – Vzdelanostná štruktúra obce



4.1.4.7 Štruktúra obyvateľstva podľa produktivity a ekonomickej aktivity

Pre celkový všeobecný rozvoj obce je dôležité vekové zloženie obyvateľstva, najmä štruktúra obyvateľstva podľa produktivity. Tá je zložená z troch skupín: z predproduktívneho, produktívneho a poproduktívneho obyvateľstva. Najväčšiu skupinu v obci tvorí obyvateľstvo v produktívnom veku.

Tabuľka – Veková štruktúra obyvateľstva

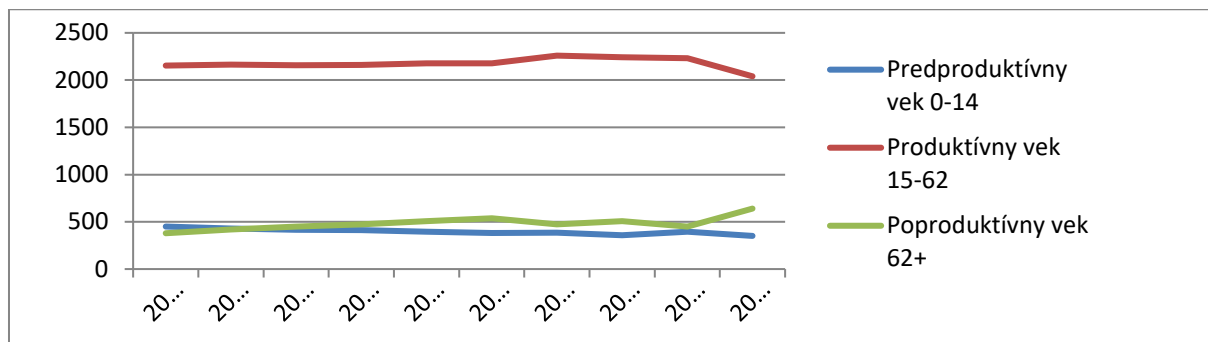
Rok	2005	2006	2007	2008	2009	2010	2011	2012	2013	2014
Predproduktívny vek 0-14	450	429	416	411	396	383	385	357	395	351
Produktívny vek 15-62	2153	2164	2158	2160	2176	2176	2259	2242	2231	2040
Poproduktívny vek 62+	379	418	448	473	506	538	473	506	448	640

Zdroj: Štatistický úrad SR (Sčítanie obyvateľov, domov a bytov 2011)



Program hospodárskeho a sociálneho rozvoja obce Veľký Kýr 2015 - 2024

Graf – Veková štruktúra obyvateľstva

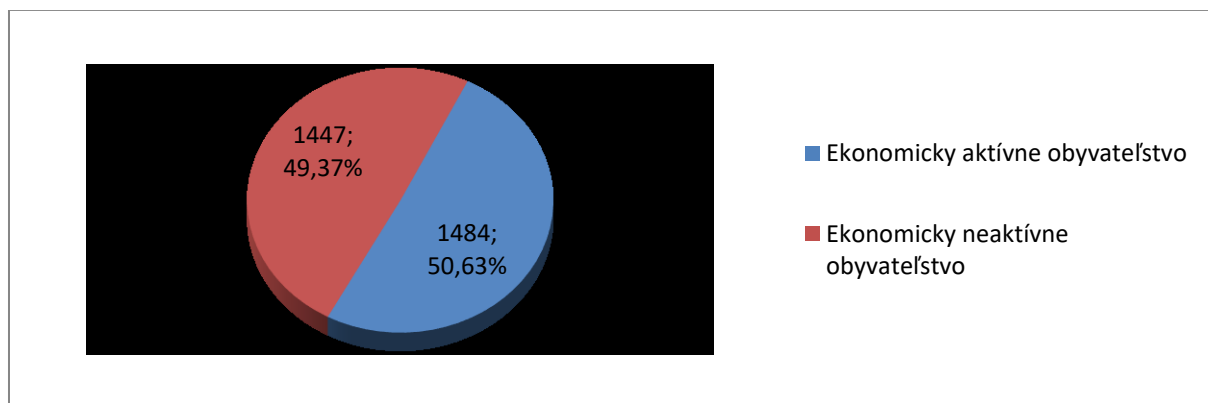


Vývoj vekového zloženia v obci za posledných 10 rokov nie je veľmi pozitívny. Počet obyvateľov v predproduktívnom veku klesá, v produktívnom veku taktiež klesá (v posledných 3 rokoch) a v poproduktívnom veku sa neustále zvyšuje. Od roku 2013 nastali najväčšie výkyvy, a to v každej skupine. Obyvateľov v predproduktívnom veku bolo o rok neskôr o 56 menej (-11%), obyvateľov v produktívnom veku o 191 menej (-8,6%) a obyvateľov v poproduktívnom veku o 192 viac (+30%).

4.1.4.8 Ekonomicky aktívne obyvateľstvo

V obci Veľký Kýr má ekonomicky aktívne obyvateľstvo 50,63%-ný podiel z celkového počtu obyvateľov.

Graf – Štruktúra obyvateľstva podľa ekonomickej aktivity



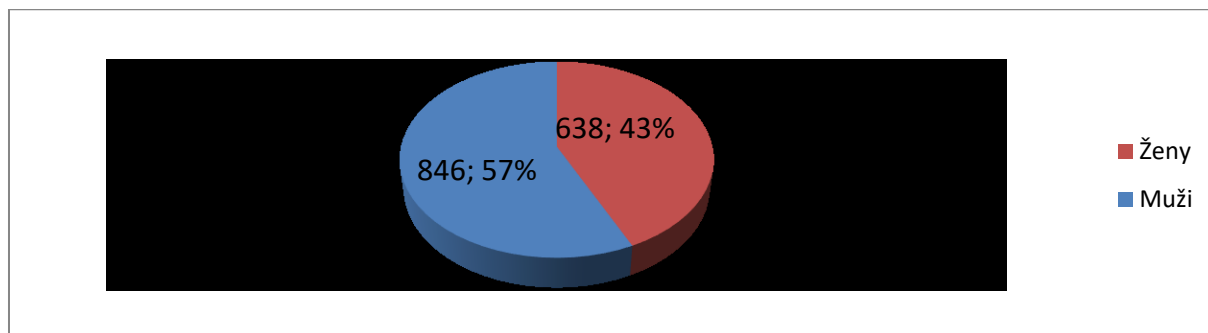
Zdroj: Obecný úrad Veľký Kýr, 2015

V nasledujúcom grafe je znázornená pohlavná štruktúra ekonomicky aktívneho obyvateľstva.



Program hospodárskeho a sociálneho rozvoja obce Veľký Kýr 2015 - 2024

Graf – Pohlavná štruktúra ekonomicky aktívneho obyvateľstva

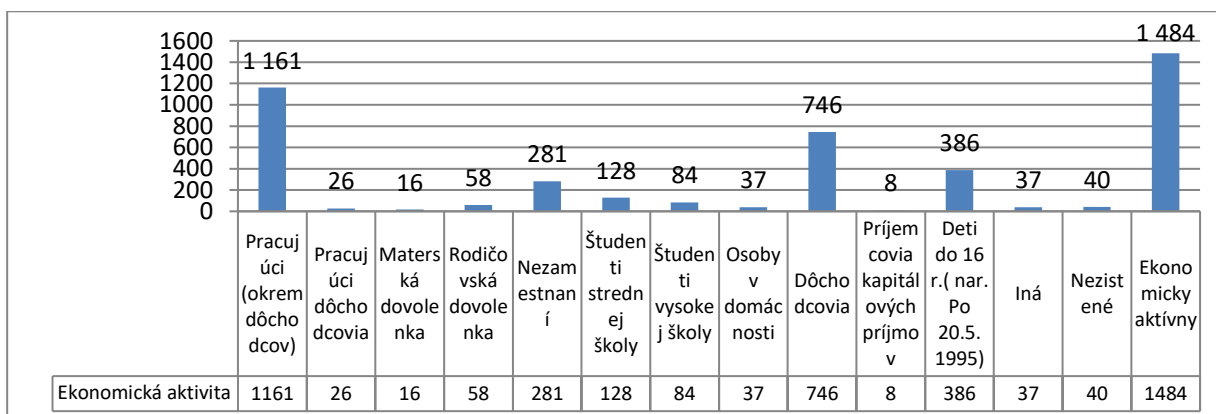


Zdroj: Obecný úrad Veľký Kýr, 2015

Z celkového počtu ekonomicky aktívneho obyvateľstva je 57% mužov s počtom 846 mužov. Ekonomicky aktívnych žien v obci je 638.

V nasledujúcom grafe s tabuľkou údajov je ekonomická aktivita obyvateľstva obce Veľký Kýr.

Graf - Ekonomická aktivita



Zdroj: Štatistický úrad SR (Sčítanie obyvateľov, domov a bytov 2011)

V roku 2011 (sčítanie ľudu) tvorili najväčšiu skupinu pracujúci obyvatelia (okrem dôchodcov). Pracujúcich dôchodcov bolo 26. Nezamestnaných bolo 281.

4.1.4.9 Zamestnanosť/nezamestnanosť

Miera nezamestnanosti obce Veľký Kýr v roku 2011 sa rovnala 18,9% (podiel nezamestnaných z EAO). V nasledujúcom grafe je znázornený vývoj počtu nezamestnaných v obci.

Tabuľka - Nezamestnanosť

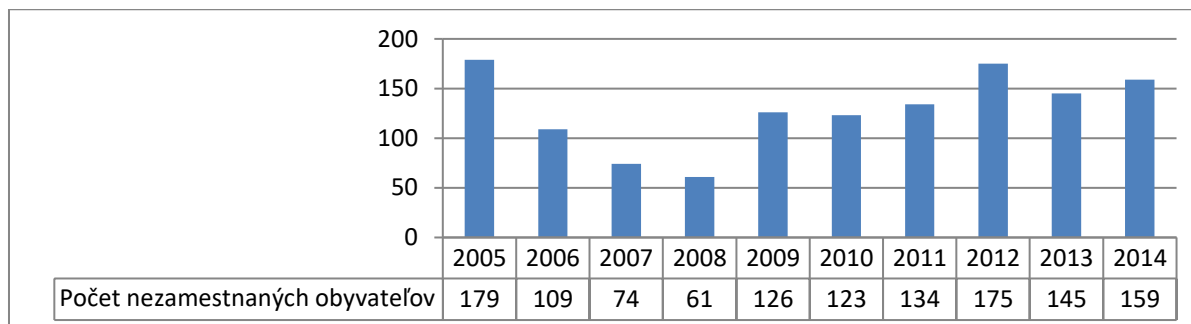
Rok	2005	2006	2007	2008	2009	2010	2011	2012	2013	2014
Počet nezamestnaných	179	109	74	61	126	123	134	175	145	159

Zdroj: Štatistický úrad SR, 2015



Program hospodárskeho a sociálneho rozvoja obce Veľký Kýr 2015 - 2024

Graf – Vývoj nezamestnanosti



Ako vidieť na grafe, od roku 2005 do roku 2008 počet nezamestnaných neustále klesal, ale po tomto roku zrejme z dôvodu hospodárskej krízy sa ich počet zvýšil o 51,6%. Ďalším výrazným zvýšením počtu nezamestnaných je zaznamenané v roku 2012, kedy sa od predošlého roku ich počet zvýšil o 23,4%.

Pre obec sú najväčší zamestnávateľia sústredení v Nitre, Nových Zámkoch a Šuranoch. Nedostatok pracovných príležitostí priamo v obci má za následok každodennú dochádzku obyvateľstva do okolitých miest alebo obcí. Rozvoj obce je závislý od rozvoja súkromného sektora, ktorý ponúka pracovné príležitosti vo viacerých oblastiach hospodárstva. Medzi najvýznamnejších zamestnávateľov v obci patria:

	Názov podnikateľa	Typ podniku
1.	Finta s.r.o. Veľký Kýr	Malý podnik
2.	Jozef Csernyanszki	Mikro podnik
3.	Kóňastav s.r.o.	Stredný podnik
4.	IMMA spol. s r.o.	Mikro podnik
5.	Poľnohospodárske družstvo	Stredný podnik
6.	Letmann market s.r.o.	Mikro podnik
7.	ELMON s.r.o	Malý podnik

Zdroj: Štatistický úrad SR, 2015

V nasledujúcej tabuľke je odvetvová štruktúra obyvateľstva obce Veľký Kýr. Ukazuje, koľko obyvateľov pracuje v ktorom odvetví.



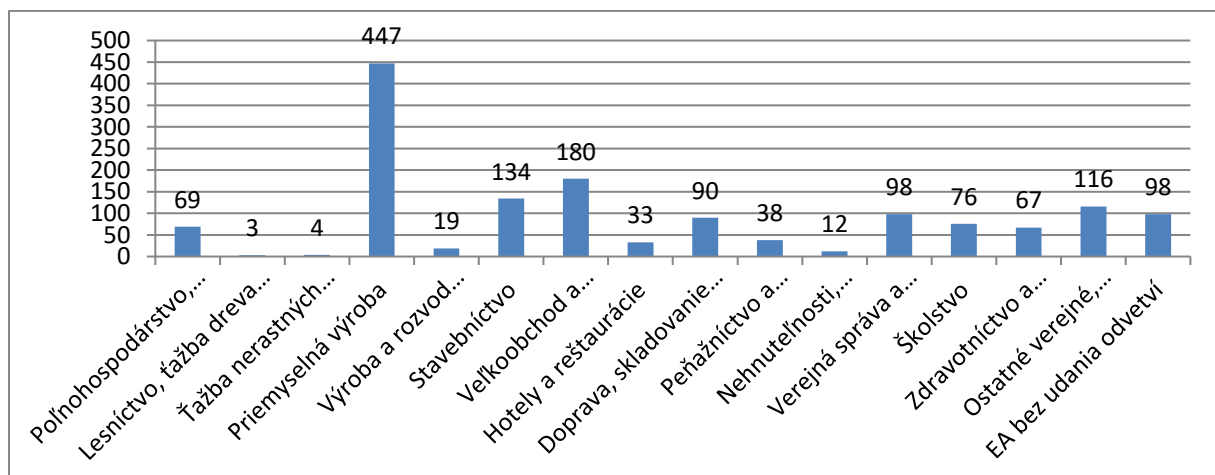
Program hospodárskeho a sociálneho rozvoja obce Veľký Kýr 2015 - 2024

Tabuľka – Odvetvia hospodárstva, v ktorých pracujú obyvatelia obce

Odvetvia hospodárstva	Spolu
Poľnohospodárstvo, poľovníctvo a súvisiace služby	69
Lesníctvo, ťažba dreva a pridružené služby	3
Ťažba nerastných surovín	4
Priemyselná výroba	447
Výroba a rozvod elektriny, plynu a vody	19
Stavebníctvo	134
Veľkoobchod a maloobchod	180
Hotely a reštaurácie	33
Doprava, skladovanie a spoje	90
Peňažníctvo a poisťovníctvo	38
Nehnuteľnosti, prenajímanie a obchodné služby	12
Verejná správa a obrana, povinné sociálne zabezpečenie	98
Školstvo	76
Zdravotníctvo a sociálna starostlivosť	67
Ostatné verejné, sociálne a osobné služby	116
EA bez udania odvetví	98
Spolu	1484

Zdroj: Štatistický úrad SR (Sčítanie obyvateľov, domov a bytov 2011)

Graf – Odvetvová štruktúra EA obyvateľov v obci Veľký Kýr

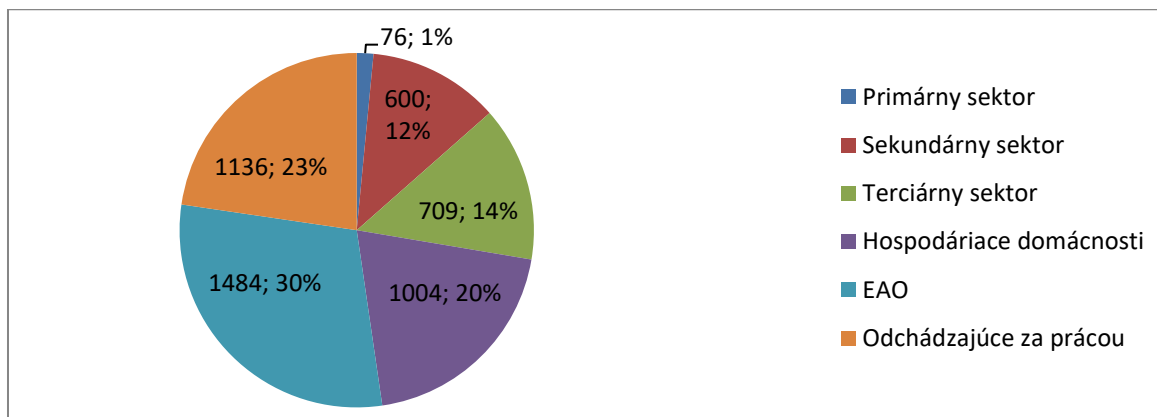


Ako na grafe vidieť, obyvatelia obce Veľký Kýr pracujú zväčša v priemyselnej výrobe. Tvoria 30,12%-ný podiel z celkového počtu ekonomicky aktívneho obyvateľstva. Zhrnutím dostaneme tieto výsledky:



Program hospodárskeho a sociálneho rozvoja obce Veľký Kýr 2015 - 2024

Graf – Zhrnutie odvetvovej štruktúry obyvateľstva obce Veľký Kýr



Zdroj: Štatistický úrad SR (Sčítanie obyvateľov, domov a bytov 2011)

4.1.4.10. Zruční obyvatelia obce

- *Oľga Lacušková – hrnčiarske výrobky, rôzne darčekové vlastnoručne vyrobené predmety*
- *Zita Lörinczová – maľovanie obrazov*
- *Erika Szökeová – maľovanie obrazov*
- *Štefan Száraz st. – košíkár*
- *Magdaléna Gulbišová – šperkárka*
- *Zuzana Peternaiová – čipka, výšivky*
- *Zuzana Kováčová – výroba mandal – maľovanie na sklo*
- *Mgr. Ladislav Lörincz – maľovanie obrazov aj kraslíc*
- *Otília Szárazová – háčkovanie, výšivky*
- *Mária Kónyová – háčkovanie, výšivky*
- *Ružena Dragúňová – háčkovanie, výšivky*
- *Eva Verešová – háčkovanie, výšivky, pletenie z papiera*



Program hospodárskeho a sociálneho rozvoja obce Veľký Kýr 2015 - 2024

4.1.5 Administratívne kapacity obce

Personálne zabezpečenie Obecného úradu Veľký Kýr:

Meno a priezvisko	Okruh činnosti
Ing. Judita Valašková	Starostka obce
Michal Száraz	Zástupca starostky
Silvia Lukáčová	Knihovníčka
Ildikó Leszkó	Kontrolór obce
Ing. Žaneta Kováčová	matrika, overovanie podpisov a listín
Ing. Silvia Cilling	stavebná agenda, odpadové hospodárstvo a ŽP, sekretariát
Erika Együd	Účtovníčka
Edita Szárazová	správa daní a poplatkov, pokladňa, evidencia hrobových miest
Gizela Lőrinczová	daň z nehnuteľností, SHR, sociálne veci, mzdy a personalistika
Jozef Száraz	Správca cintorínov
Gabriela Dubická	Evidencia obyvateľstva, archív, voľby, podateľňa

Zdroj: Obecný úrad Veľký Kýr, 2024



Program hospodárskeho a sociálneho rozvoja obce Veľký Kýr 2015 - 2024

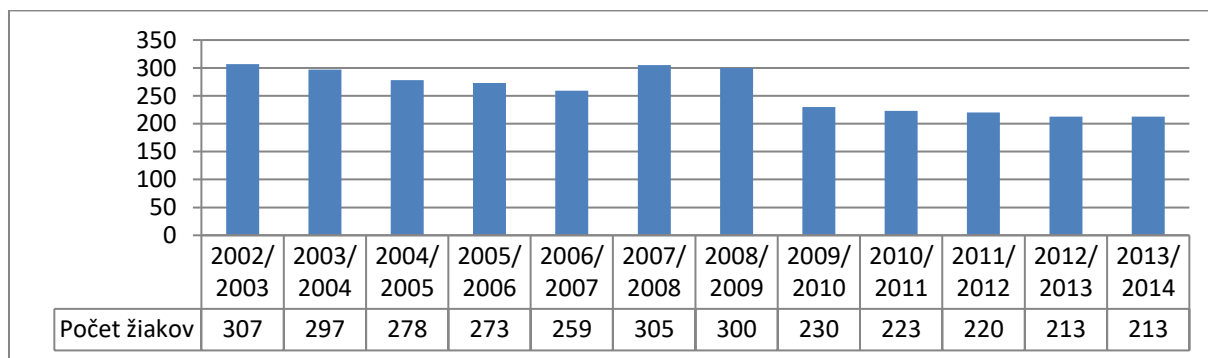
4.1.6 Sociálna infraštruktúra

4.1.6.1 Školská infraštruktúra

V obci sa nachádza Základná škola s materskou školou s vyučovacím jazykom slovenským a maďarským. Sídli na adrese Školská 7, 941 07 Veľký Kýr.

V nasledujúcom grafe s tabuľkou údajov je znázornený vývoj počtu žiakov na základnej škole s materskou školou. Z dlhodobého hľadiska v 10-ročnom slede vývoj počtu žiakov na škole mierne klesá. Najväčší počet žiakov bolo v školskom roku 2002/2003 a to 307 žiakov. Za 10 rokov sa celkovo znížil počet žiakov o 30,6%. V školskom roku 2006/2007 a 2008/2009 sa počet žiakov taktiež vyšplhal nad 300 žiakov.

Graf – Vývoj počtu žiakov na ZŠsMŠsVJSaM



a) Vybavenie učebňami:

- Bežné: 15
- Jazykové: 3
- Špeciálne: prírodovedná učebňa (1), učebňa výpočtovej techniky (2)

b) Materiálno-technické vybavenie:

- Interaktívne tabule
- Stolové počítače
- Tablety
- Notebooky
- Dataprojektory

Personálne zabezpečenie

- a. Pedagogickí zamestnanci 31
b. Nepedagogickí zamestnanci 12



Program hospodárskeho a sociálneho rozvoja obce Veľký Kýr 2015 - 2024

Vyučovanie cudzích jazykov

- a. Jazyk anglický: od prvého ročníka nepovinne, od tretieho ročníka povinne
- b. Jazyk nemecký: od šiesteho ročníka povinne

Zameranie školy – školský vzdelávací program

Vzhľadom na to, že reforma čiastočne zredukovala učivo jednotlivých predmetov, rozhodli sme sa využiť vzniknutý priestor na realizáciu projektového vyučovania. Výhodou bude hlavne možnosť zvoliť alternatívne metódy vo vyučovaní, využitie medzipredmetových vzťahov, ktoré je v tomto spôsobe vyučovania asi najefektívnejšie. Zároveň budú súčasťou tohto vyučovania prierezové témy. Veľmi dôležitým, ak nie hlavným aspektom, je úspech, ktorí žiaci získajú v prípade, že budú v projektoch úspešní.

Vo vybudovaných knižničných priestoroch budeme realizovať projektové úlohy. V rámci projektového vyučovania, každý mesiac bude jeden ročník riešiť tieto úlohy metódami, ktoré budú zvyšovať čitateľskú a finančnú gramotnosť žiakov ako aj ich záujem o knihy.

Škola realizuje niekoľko dlhodobých aj krátkodobých projektov, ktoré napomáhajú rozširovať poznanie žiakov a skvalitňovať ich kompetencie.

Mimoškolská činnosť

V rámci školy na II. stupni ZŠ pracuje celkom 26 krúžkov, ktoré navštevuje spolu 415 žiakov.

Na I. stupni ZŠ pracuje 6 krúžkov, ktoré navštevuje spolu 129 žiakov.

4.1.6.2 Zdravotnícka infraštruktúra

V budove Veľkého kultúrneho domu sa nachádza zdravotné stredisko – kde prevádzkujú svoje ambulancie praktický lekár pre dospelých, zubný lekár, detská lekárka.

4.1.6.3 Sociálna infraštruktúra

V obci sa nenachádza žiadne zariadenie poskytujúce sociálne služby.

4.1.6.4 Kultúrna infraštruktúra

V obci sa nachádzajú tieto kultúrne a historické zdroje:

- 2 kultúrne domy
- knižnica
- klub dôchodcov
- kostol



Program hospodárskeho a sociálneho rozvoja obce Veľký Kýr 2015 - 2024

- kaplnka
- farský úrad
- sochy
- parky
- archeologické náleziská
- pamätné miesta
- zvonice
- 3cintoríny+ Dom smútku

Tabuľka – Zariadenia kanonického charakteru

Typ zariadenia	Prevádzkovateľ	Adresa, Kontakt	Kapacita	Prevádzková doba
Kostol povýšenia sv. Križa*	Farský úrad Veľký Kýr	Námestie sv. Jána, Veľký Kýr	150 osôb	celoročne
Kaplnka sv. Trojice*	Obec Veľký Kýr	Staničná ulica Starý cintorín, Veľký Kýr		celoročne
Pomník padlým vojakom 1.a 2.svet.vojna na Novom cintoríne	Obec Veľký Kýr	Novozámocká ulica Veľký Kýr		celoročne

Zdroj: *Obecný úrad Veľký Kýr, 2015*

4.1.6.5 Priestory občianskej vybavenosti

Bankové a iné finančné služby

Banky a ich pobočky:

VEĽKÝ KÝR

- Poštová banka- Nám. Sv. Jána 1

KOMJATICE (3 km)

- Poštová banka + bankomat, Kultúrny dom Námestie A. Cabana
- bankomat OTP Banky pri nákupnom centre Tesco

ŠURANY(9-11km):

- VÚB banka a.s., Slovenská sporiteľňa, a. s., Prima banka Slovensko a.s.



Program hospodárskeho a sociálneho rozvoja obce Veľký Kýr 2015 - 2024 NITRA(17-20 km):

- Tatra banka, a.s., UniCredit Bank Slovakia a.s., Československá obchodná banka, a.s., Slovenská sporiteľňa, a. s., Prima banka Slovensko, a.s., Fio banka, a.s., VÚB banka.a.s., Raiffeisen banka,

NOVÉ ZÁMKY (27-30 km)

- Tatra banka, a.s., UniCredit Bank Slovakia a.s., Raiffeisen banka, Národná banka Slovenska, Československá obchodná banka, a.s., UniCredit Bank Slovakia a.s., OTP Banka Slovensko, a.s., VÚB banka. a.s., Slovenská sporiteľňa, a. s.

Zdravotné poisťovne Nitra (17-20 km) a Nové Zámky (27-30 km):

- Sociálna poisťovňa
- Dôvera zdravotná poisťovňa, a.s.
- Union zdravotná poisťovňa, a.s.
- Všeobecná zdravotná poisťovňa, a.s.

Informačné, poradenské a konzultačné služby

Priamo v obci sa nenachádzajú, iba v rámci Nitrianskeho kraja.

4.1.7 Kultúrny a spoločenský život

V obci sa nachádza viacero možností kultúrneho, spoločenského a športového vyžitia.

- TJ a Futbalový klub : FC Veľký Kýr - 70 členov (3 družstvá)
- Poľovnícke združenia : Poľovnícke združenie HUBERT Veľký Kýr - 32 stálych členov + 8 čakateľov
- Jednota dôchodcov Slovenska –dve združenia jedno 70-členné, druhé 49-členné
- Občianske združenia – Kýranček 12 členov
- HC KEER- 30 členov
- Čerdavin-vinárske združenie
- Mórince- tanečný súbor, 66 členov
- Citarový súbor - 10 členov
- Csemadok - 80 členov
- 69 Skautský zbor Mrenna József Veľký Kýr - 9členov
- Futbalové ihrisko- je využívané FC Veľký Kýr
- Tenisový kurt- máme 3 (2 antukové,1 s umelým povrchom)
- Športové možnosti v areáli ZŠ + v telocvični ZŠ (mini futbal), prípadne volejbal, basketbal



Program hospodárskeho a sociálneho rozvoja obce Veľký Kýr 2015 - 2024

- Veľký a Malý kultúrny dom + Kultúrny park

Súčasne existuje športové ihrisko s umelým povrchom aj v areáli ZŠ vo Veľkom Kýre. Taktiež spomínané ihriská (tenisové kurty s oboma povrchmi) sú vo vlastníctve súkromných osôb. V areáli šport centra na Gaštanovej ulici možnosť pre hru badmintonu a squashu.

Kultúrne akcie počas roka

- Rodičovský, Poľovnícky, Vinársky, Citarový, Csemadok, Juniáles-organizovaný poľovníckym združením, Štefanská zábava
- 1-júlový týždeň- festival Čerdavin- otvorené viničné pivničky a ochutnávka vín
- Obec Veľký Kýr aj súčasťou Nitrianskeho vínneho festivalu
- 2-júlový týždeň Obecné slávnosti
- 2-septembrový týždeň- Hodové slávnosti
- Spolupráca s partnerskými obcami v Maďarsku

4.1.8 Mimovládny sektor

Mimovládne organizácie vytvárajú rôzne zoskupenia a plnia najrozličnejšie poslanie. Príkladom môžu byť napr. rôzne organizácie, ktoré vznikajú pri školách a sú založené vedením školy alebo združením rodičov, jednorazové pasívne organizácie založené na jednu príležitosť (festival, výstavu, vianočnú pomoc deťom), organizácie prepojené s inými významnými spoločenskými subjektmi alebo štátnymi štruktúrami a podobne.

V obci Veľký Kýr je zriadených 9 mimovládnych organizácií. Osem z nich sú občianskymi združeniami a jedna je neziskovou organizáciou.

- KÝRANČEK, o. z. – rozvoj školstva, obce, cestovný ruch
- Hokejový klub HC KEER, o. z. – klub
- VELKYKYR.EU, o.z. – rozvoj obce, regiónu, CR
- Združenie vinárov a vinohradníkov Veľký Kýr – ČERDAVIN, o. z.
- Rádioklub Veľký Kýr, o. z.
- Šachový klub, o. z.
- ŠPORT 22, o. z.
- Športový klub stolového futbalu Veľký Kýr, o. z.
- DSG, n. o. – organizovanie voľnočasových aktivít, zamerané na rozvoj talentu a jedinca, prevencia potláčajúca kriminalitu mládeže, a pod.

4.1.9 Podnikateľské prostredie

V obci sa v súčasnosti nachádzajú:

- súkromné predajne potravín (3x COOP Jednota a i.),



Program hospodárskeho a sociálneho rozvoja obce Veľký Kýr 2015 - 2024

- rozličného tovaru, textilu,
- predajňa záhradkárskych potrieb,
- predajňa pohonných látok
- pizzéria,
- 6 pohostinstiev,
- motorest,
- kaderníctvo,
- 2 pekárne, jedna aj s predajňou,
- pohrebníctvo s kamenárstvom,
- 2 stolárstva,
- 1 sklenárstvo,
- 3 maliarstva,
- 2 autoservisy,
- 2 autodopravy,
- 1 opravovňa bicyklov,

- 1 telocvična s tenisovým kurtom, ďalší tenisový kurt,
- predajňa s okrasnými drevinami.

V obci Veľký Kýr sa nachádza niekoľko desiatok podnikateľských subjektov. Vybrali sme tie, ktoré tvoria najviac pracovných miest v obci.

Tabuľka – Podnikateľské subjekty v obci Veľký Kýr

	Názov podnikateľa	Typ podniku
1.	Finta s.r.o. Veľký Kýr	Malý podnik
2.	Jozef Csernyanszki	Mikro podnik
3.	Kónastav s.r.o.	Stredný podnik
4.	IMMA spol. s r.o.	Mikro podnik
5.	Poľnohospodárske družstvo	Stredný podnik
6.	Letmann market s.r.o.	Mikro podnik
7.	ELMON s.r.o	Malý podnik

Zdroj: Obecný úrad Veľký Kýr, 2015

Pohostinské prevádzky na území obce:

Tabuľka – Pohostinské prevádzky



Program hospodárskeho a sociálneho rozvoja obce Veľký Kýr 2015 - 2024

Názov prevádzky	adresa prevádzky	obchodné meno	IČO
Bar Hubert Riby	Nitrianska č. 55, 941 07 Veľký Kýr	Bar Hubert Riby	45355924
Motorest Veľký Kýr	Novozámocká č. 84, 941 07 Veľký Kýr	PLUS-ŠK spol. s.r.o.	36521167
Ján Böjtös	Staničná č. 8, 941 07 Veľký Kýr	VEGET Ján Böjtös	33456003
Malokýrsky Pub	Malokýrska 1231, 941 07 Veľký Kýr	Roland Böjtös	34965017
Desperado Bar	Námestie sv. Jána 2, 941 07 Veľký Kýr	Róbert Csernyanszki	33453349
Piváreň Tóth	Hlavná 45, 941 07 Veľký Kýr	ETD Culinaris, s.r.o	47205156

Zdroj: Obecný úrad Veľký Kýr, 2015

V nasledujúcej tabuľke sú informácie o podnikateľskej štruktúre

Podniky		Mikropodniky		Malé podniky		Stredné podniky		Veľké podniky		Spolu
		FO	PO	FO	PO	FO	PO	FO	PO	
Primárny sektor	Poľnohospod	5					1			6
	Lesníctvo									
	Ťažba NS									
Spolu		5					1			6
Sekundárny sektor	Potravinárstvo									
	Textilný									
	Drevosprac.									
	Stavebníctvo				1		1			2
	Priem. výroba		5							5
Spolu			5		1		1			7
Terciárny sektor	Obchod	12					1		1	14
	Služby	15	11							26
Spolu		27	11				1		1	39
Spolu celkom		32	16		1		3		1	53

Zdroj: Štatistický úrad SR, 2015



Program hospodárskeho a sociálneho rozvoja obce Veľký Kýr 2015 - 2024

4.1.10 Materiálne zdroje

4.1.10.1 *Stav vysporiadania vlastníckych vzťahov*

Register obnovenej evidencie pozemkov bol schválený v roku 2012.

4.1.10.2 *Stav územnoplánovacej dokumentácie a PHSR*

Územný plán obce Veľký Kýr bol schválený 26.1.2010, prvé zmeny a doplnky č.1/2015.

Posledný PHSR bol schválený na roky 2005 – 2015.

4.1.10.3 *Komunikačná sieť a doprava*

Cestná komunikačná sieť

Významnejšie komunikácie nachádzajúce sa v katastri obce je cesta I. triedy I/64, ktorá je komunikačnou osovou v obci ide o cestný ťah v dĺžke 2816 m. Obec Veľký Kýr leží na ceste I/64, na ktorú sú pripojené viaceré miestne komunikácie zabezpečujúce dopravnú obsluhu v obci.

V katastri obce súběžne s cestou I/64 vedie elektrifikovaná jednokoľajná železničná trať Nitra – Šurany. V intraviláne obce sa nachádza železničná zastávka s 1 koľajou a výpravnou budovou. Do obce vchádzajú linky SAD. Vo Veľkom Kýre sa nachádza 7 zastávok prímestskej autobusovej dopravy.

Celková dĺžka cestnej siete v obci Veľký Kýr je 19,110km, má 35 ulíc s celkovou plochou vozoviek 89384 m² a dĺžka chodníkov je 9 609 m s celkovou plochou 11 778 m².

Železničná doprava

V katastri obce, jej centrom pozdĺž prieťahu cesty I/64 vedie jednokoľajná železničná trať Nitra – Šurany. V strede obce sa nachádza železničná zastávka s jednostranným nástupišťom. Súčasťou železničných zariadení sú aj 3 signalizované železničné priecestia a 1 nesignalizovaný železničný prejazd, priechod pre chodcov.

Nákladná automobilová doprava

Špecifickým dopravným problémom obce sú prejazdy tranzitujúcej nákladnej automobilovej dopravy po prieťahu cesty I/64. Je oprávnený predpoklad zvyšovania dopravného zaťaženia v tomto úseku, najmä po zvýšení ekonomickej aktivity v regióne.

Verejná autobusová doprava

Verejná autobusová doprava je vedená po ceste I/64 a na zachádzke do centra obce. V obci je 7 zastávok SAD, väčšina má prístrešok pre čakajúcich cestujúcich.



Program hospodárskeho a sociálneho rozvoja obce Veľký Kýr 2015 - 2024

Nakoľko zastávky autobusovej dopravy nie sú umiestnené v zastávkových zálivoch, bude potrebné preverenie možnosti ich vytvorenia, najmä v centrálnych polohách obce.

Pešia doprava

V obci je po väčšej časti cestnej siete vedená pešia doprava po chodníkoch. Šírka chodníkov je premenlivá od 1,0 – 2,0 m.

Cyklistická doprava

V katastri obce sa nenachádzajú vyznačené cyklistické cesty. Pohyb cyklistov sa vykonáva v spoločnom profile s automobilovou dopravou.

4.1.10.4. Infraštruktúra vodného hospodárstva

Zásobovanie vodou

Obec Veľký Kýr má vybudovanú vodovodnú sieť, ktorá zásobuje obyvateľstvo, ako aj vybavenosť obce pitnou vodou. Rozvodná vodovodná sieť v obci bola budovaná v dvoch etapách. V prvej etape v r. 1962 boli vybudované niektoré hlavné zásobovacie potrubia z azbestocementu a liatiny. Zdrojom vody boli vlastné studne nachádzajúce sa v časti Hamadok. V ďalších etapách sa vybuďovalo privádzacie potrubie profilu d 225 a ďalšie zásobovacie potrubia. V súčasnosti je obecný vodovod zásobovaný pitnou vodou zo skupinového vodovodu Gabčíkovo. Trasa vodovodných potrubí je vedená v zelených pásoch pozdĺž ciest, alebo v ich krajniciach.

Odvádzanie a čistenie odpadových vôd

Obec Veľký Kýr nemá v súčasnosti vybudovanú kanalizáciu. Splaškové vody z jednotlivých objektov sú zachytávané v žumpách, alebo v iných nádržiach, často nevyhovujúcich, s priesakmi do povrchového toku, alebo do podzemných vôd.

V súčasnosti je pre obec spracovaný projekt na stavebné povolenie splaškovej kanalizácie vrátane ČOV pre obce Veľký Kýr, Komjatice, Černík, Mojzesovo a Vinodol.

4.1.10.5 Ostatné inžinierske siete

Plynofikácia obce, zásobovanie plynom

Obec je plynofikovaná, v riešenom území sa nenachádzajú veľké ani stredné zdroje znečistenia ovzdušia. Obec Veľký Kýr má vybudovanú stredotlakovú plynovodnú sieť, ktorá zabezpečuje obyvateľstvo ako aj vybavenosť obce zemným plynom. Prevádzkový tlak plynovodu je 100 kPa. Plynovod je zásobovaný plynom prírodným potrubím DN 200 z regulačnej stanice VTL/STL 3000 m³, ktorá sa nachádza v obci Komjatice. Táto slúži i pre obec Komjatice a Černík.



Program hospodárskeho a sociálneho rozvoja obce Veľký Kýr 2015 - 2024

Elektrifikácia obce, zásobovanie elektrickou energiou

Obec je zásobovaná elektrickou energiou 22kV vzdušným vedením - linka č. 244 zo smeru Nitra na Nové Zámky. Vedenie je dimenzie 3 x 70 AlFe 6, situované je v poli na severovýchodnej strane od obce. Z tohto vedenia odbočujú vedenia 3 x 42 AlFe 6, ktoré v obci postupne napájajú jednotlivé trafostanice. Trafostanica TS 59 – 002 je z tohto vzdušného vedenia napojená zemným káblom ANKTOYPV 3 x 185mm, trafostanica TS 59 – 012 závesným VN káblom 22 – DISTRI 3 x 50 + 50 situovaným na betónových stĺpoch spolu so sekundárnymi a ostatnými vedeniami.

Telekomunikačné siete

Obec Veľký Kýr je telekomunikačne začlenená do UTO Nové Zámky. Pre telekomunikačné potreby obce je zriadená ústredňa ESWD 1000, ktorá je napojená diaľkovým optickým káblom a je situovaná v miestnom poštovom úrade. V súčasnosti je táto ústredňa využitá na cca 50 %.

Infraštruktúra obce

V nasledujúcej tabuľke sú informácie o technickej infraštruktúre obce Veľký Kýr:

Tabuľka – Vybavenosť obce technickou infraštruktúrou

Infraštruktúra	Obec
Cestná sieť v km	19,3km
cesty I. triedy	2,816km
cesty II. triedy	16,48km
cesty III. triedy	-
Ostatné(chodníky)	9,609 km
Železničná sieť v km	3,6 km
Plyn v bm	Potrubie DN 200 z regul. Stanice VTL/STL 3000m3 nachádzajúca sa v obci Komjatice
Kanalizácia v bm	-
ČOV	Medzi Komjaticami
Vodovod v bm	929 vodovodných prípojok, potrubie DN200,150,100 a 80
Vodný zdroj	Skupinový vodovod Gabčíkovo
Zber TKO	Externou firmou Envi geos Nitra s.r.o
Klasický	2-krát týždenne



Program hospodárskeho a sociálneho rozvoja obce Veľký Kýr 2015 - 2024

Separovaný	papier, plastové fľaše, sklo= 1 x za mesiac
Domové ČOV	-
Spôsob vykurovania	-
Vedenie el. energie	Linka č. 244, el. vedenie do 1163bytov
Vzdušné	22 kV vzdušné vedenie
Káblové	Zemný kábel ANKTOYPV 3x 185mm,trafostanica TS 59-012 závesný kábel 22- DISTRI 3x50+50
Železničná stanica	1 hlavná stanica
Vlakové spoje	Na smer Nitra a Nové Zámky
Železničná zastávka	3singaliz.žel.priecestia 1 nesignalizované
Autobus. stanica	4 autobusové zastávky na ceste I/64
Autobusové spojenie	Na smer Nitra aj Nové Zámky
Z toho expresné	Min.2-krát denne počas pracovného týždňa
Telefónny rozvod	1 PEN str. 50 Hz, 230 V
Rozhlas	Nachádza sa v obci
Káblová TV	Nachádza sa v obci+ súčasťou obecná TV Carisma so sídlom v Dvoroch nad Žitavou
Regionálne trasy TI	I/64
Medzinárodné trasy TI	-

Zdroj: Obecný úrad Veľký Kýr, 2015

Odpadové hospodárstvo

Zberný dvor

V obci sa nachádza zberný dvor, kde sa dočasne ukladá triedený odpad (sklo, bioodpad, šatstvo, drobný stavebný odpad), ktoré sa odvážajú na ďalšie spracovanie. Ostatný komunálny odpad sa odváža na skládku mimo kataster obce.



Program hospodárskeho a sociálneho rozvoja obce Veľký Kýr 2015 - 2024

4.1.10.6. Domový a bytový fond

V nasledujúcej tabuľke sú informácie o domovom a bytovom fonde.

Tabuľka – Domový a bytový fond obce

	Rodinné domy	Bytové domy	Spolu	V nich byty spolu
Domov spolu	976	8	984	1019
Trvale obývané domy	943	7	950	982
Vlastníctvo -bytové družstvo	-	-	-	-
Vlastníctvo obec	1	5		31
Vlastníctvo FO	-	1	-	4
Vlastníctvo PO	-	2	-	8
Vlastníctvo ostatné	-	-	-	-
Neobývané	118	1	119	122
Priemerný vek domu	37	20	-	-

Zdroj: Údaje zo Sčítania obyvateľov, domov a bytov 2011+aktuálne údaje z obce, 2015

Z tabuľky vidieť, že v obci prevládajú rodinné domy. Spolu rodinných domov obci je 976, z toho trvale obývaných je 943 a jeden rodinný dom je vo vlastníctve obce. Bytových domov je 8, z toho 1 je neobývaný, 1 je vo vlastníctve fyzickej osoby a 2 sú vo vlastníctve právnickej osoby.

Tabuľka – Obdobie výstavby bytov v rodinných a bytových domoch

Obdobie výstavby bytov	V rodinných domoch	V bytových domoch
2000	2	
2001	4	
2002	12	
2003	7	
2004	4	6bytovka
2005	6	
2006	10	
2007	13	2x 6bytovka
2008	12	
2009	4	
2010	2	

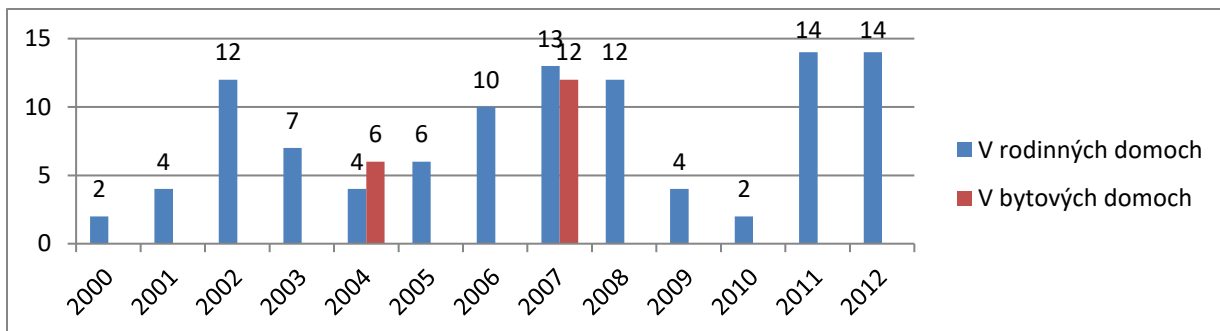


Program hospodárskeho a sociálneho rozvoja obce Veľký Kýr 2015 - 2024

2011	14	
2012	14	

Zdroj: Obecny úrad Veľký Kýr, 2015

Graf - Obdobie výstavby bytov v rodinných a bytových domoch

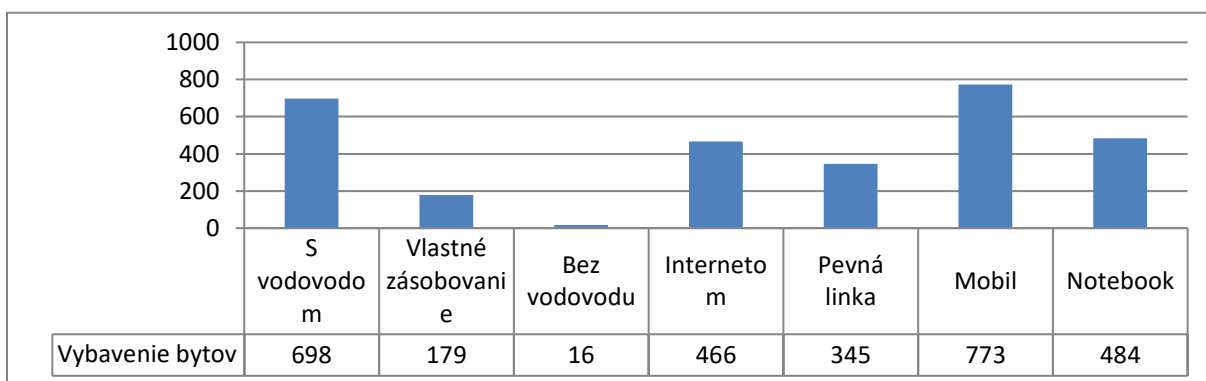


Zdroj: Obecny úrad Veľký Kýr, 2015

Z predošlej tabuľky a grafu získavame informácie o výstavbe domových a bytových bytov. Najväčšia výstavba bytov v rodinných domoch nastala v rokoch 2011 a 2012. Bytové domy sa postavili v rokoch 2004, kedy sa postavila 6-bytovka, v roku 2007, kedy sa postavili 2 6-bytovky a v roku 2015 sa skolaudovala 9-bytová jednotka.

V nasledujúcom grafe s tabuľkou údajov sú informácie o vybavenosti bytov v obci Veľký Kýr. Z celkového počtu 1 019 bytov 68,5% má zapojený vodovod. Z toho vlastné zásobovanie vody má 17,6% a bez vodovodu je 1,6% bytov.

Graf – Vybavenie bytov



Zdroj: Štatistický úrad (Sčítanie obyvateľov, domov a bytov 2011)



Program hospodárskeho a sociálneho rozvoja obce Veľký Kýr 2015 - 2024

4.1.10.7. Majetok obce

V nasledujúcej tabuľke je nadobúdajúca a posledná účtovná hodnota majetku obce.

Tabuľka – majetok obce - vybraný majetok

Majetok	Nadobúdacia hodnota	Posledná účtovná hodnota k 31.12.2014
Obecný úrad	24 832,84	-
Veľký kultúrny dom	233 996,17	-
Malý kultúrny domu	278 680,12	43 851,52
Kotolňa VKD	104 634,59	55 350,73
Ulica Krátka	19 871,17	16 476,37
Chodníky (Hlavná + Pažiť)	384 579,44	267 595,44
Sieť KTV	78 529,32	52 973,23
2x6bytová jednotka	748 641,51	461 611,10
Malokýrsky most	2 164,39	1 241,67
Kultúrny park verejné osvetlenie	4 304,62	2 469,67
Autobusová zastávka	6 435,40	1177,52
ČOV	169 988,46	81 419,48
Verejné osvetlenie(rekonštrukcia)	7 437,79	4 107,68
6 bytová jednotka	299 972,12	128 728,69
TJ tribúna	23 642,94	7 839,34
Obecné garáže	19 671,51	3 077,52
Cintorín- zvonica	3 529,74	435,55
Ulica Záhradná	42 176,03	4 523,22
Ulica Jókaiho	16 727,98	1 793,22
Kaplnka pri dome smútku	6 418,55	1 458,58
Základná škola	1 305 921,48	-
Materská škola	30 398,39	-
SPOLU	3 812 554,56	1 136 130,53

Zdroj: Obecný úrad Veľký Kýr, 2015



Program hospodárskeho a sociálneho rozvoja obce Veľký Kýr 2015 - 2024

Tabuľka – Majetok obce a jeho stav

Voľná budova a jej umiestnenie	Stručný popis	Majiteľ	Súčasná hodnota v eur	Stav, v akom sa nachádza	Záujem/nezáujem majiteľa využiť budovu a na čo
Bývalé zdravotné stredisko- neďaleko centra obce	Komplexná budova, ktorej súčasťou je aj byt	Obec Veľký Kýr	9307,18	Vyžadujúce opravy	Momentálne sa využíva ako skladové priestory pre poľovnícke združenie a skautský zbor
4- bytová jednotka na Školskej ulici	Prvá bytová jednotka v obci	Obec Veľký Kýr		chátra	nevyužívané

Zdroj: Obecný úrad Veľký Kýr, 2015

4.1.10.8. Minulé investičné aktivity

Tabuľka – Investičné aktivity za posledných 5 rokov

Názov investície	Obdobie realizácie
Rekonštrukcia plynovej kotolne	2009
Rekonštrukcia telocvične ZŠ	2009
Dobudovanie miestnych komunikácií a chodníkov	2009-2014

Zdroj: Obecný úrad Veľký Kýr, 2015



Program hospodárskeho a sociálneho rozvoja obce Veľký Kýr 2015 - 2024

4.1.10.9. Plánované investičné aktivity

Plánovaná investícia	Obdobie realizácie	Rozpočet
Rekonštrukcia miestnych komunikácií	2015	4,44
Verejné osvetlenie	2015	571,61
Modernizácia Základnej školy: Pavilón B Základnej školy – výmena okien	2015-2016	22,76
Rekonštrukcia budovy veľkého Kultúrneho domu	2015-2016	15,00

Zdroj: Obecný úrad Veľký Kýr, 2015,

4.1.10.10. Zoznam voľných hospodárskych budov na území obce

V obci sa nenachádzajú žiadne voľné hospodárske budovy.

4.1.11. Cestovný ruch

Vzhľadom na vysoký potenciál geotermálnych vodných zdrojov územia Nitrianskeho kraja treba podporovať rozvoj aktivít zameraných na zdravotné, rehabilitačné a relaxačné služby (najmä lokality Poľný Kesov, Nové Zámky (Štrand), Diakovce, Komárno, Patince, Štúrovo (Vadaš), Podhájska, Levice (Margita-Ilona), Santovka) a tiež nové lokality Mojmírovce, Ivanka pri Nitre, Komjatice, Plavé Vozokany, Tvrdošovce, Bardoňovo.

Obec taktiež podporuje rozvoj spojitého, hierarchicky usporiadaného bezpečného, šetrného systému cyklotrás, slúžiaceho pre rozvoj cykloturistiky.

Ubytovanie samostatné alebo spojené so stravovaním

a) existujúce ubytovanie

- v súčasnosti sa v obci nenachádza žiadne ubytovacie zariadenie ako hotel, motel, penzión, kemp, ktoré by spĺňalo zákonné požiadavky na prevádzkovanie ubytovacej činnosti.
- v budúcnosti – viď nižšie pripravované ubytovacie kapacity v Motoreste Veľký Kýr

b) potenciálne ubytovanie



Program hospodárskeho a sociálneho rozvoja obce Veľký Kýr 2015 - 2024

1. Samostatné stravovanie

Názov prevádzky	adresa prevádzky	obchodné meno	IČO	Legenda	Počet stoličiek+ ponúkané aktivity
Motorest Veľký Kýr	Novozámocká č. 84, 941 07 Veľký Kýr	PLUS-ŠK spol. s.r.o.	36521167	Reštaurácia	250 stravovanie, oslavy
Pizza 22	Malokýrska 1231 941 07 Veľký Kýr	Dalibor Rampaško	46795804	Pizzéria	15 Predaj a rozvoz pizze a iných jedál

Tabuľka – Prevádzky v obci

Názov prevádzky	Adresa prevádzky	obchodné meno	IČO	Legenda	Počet stoličiek+ ponúkané aktivity
Bar Hubert Riby	Nitrianska č. 55, 941 07 Veľký Kýr	Bar Hubert Riby		Bar	40 Pohostinská činnosť
Roland Böjtös	Staničná č. 8, 941 07 Veľký Kýr	VEGET	33456003	Bar	60 Pohostinská činnosť
Malokýrsky Pub	Malokýrska 1231, 941 07 Veľký Kýr	Roland Böjtös	34965017	Bar	130 Pohostinská činnosť
Reštaurácia Fontána	Hlavná 45, 941 07 Veľký Kýr	ETD Culinaris, s.r.o	47205156	reštaurácia	60 Stravovanie, oslavy

2. Zariadenia pre využívanie voľného času

Tabuľka – Voľnočasové aktivity v obci



Program hospodárskeho a sociálneho rozvoja obce Veľký Kýr 2015 - 2024

Aktivita	Prevádzkovateľ	Adresa, Kontakt	Kapacita	Poznámka
Šport + kaviareň	Šporcentrum ADA Adriana Fintová	Gaštanová, 941 07 Veľký Kýr	20 vnútri, 15 vonku na terase	Tenisové kurty vonku, v budove možnosť hry squashu a badmintonu kaviareň
Predaj zmrzliny na Námestí sv. Jána	Cafe Casa Mia	cafecasamia2003@g mail.com	20miest na terase	
Štrkáreň Veľký Kýr	Obec Veľký Kýr	Námestie sv. Jána 1 941 07 Veľký Kýr	Extravilán obce	Možnosť lovu rýb s rybárskym povolením
Návšteva viničných domčekov	Vínne pivnice vo Veľkom Kýre	Hlboká ulica, 941 07 Veľký Kýr	Individuálne v každej vínnej pivnici	Festival Čerdavin v júli alebo na podujatí Nitriansky vínný festival

Ostatné:

- Vzácná gaštanová alej na ulici s príznačným názvom Gaštanová ulica
- Potenciál pre vybudovanie cyklotrás popri ramene rieky Stará Nitra pretekajúcej obcou a taktiež chotár nachádzajúci sa v extraviláne obce (cyklotrasy) – zaujímavé poľné kultúry, výskyt poľovnej zveri
- Kultúra, osвета: malý kultúrny dom, veľký kultúrny dom, klub dôchodcov, miestna knižnica
- Kultúrny park – konajú sa tu kultúrne akcie, tanečné zábavy, taktiež potenciál pre rozvoj investíciou do prebudovania
- Telovýchova, šport: ihrisko pre deti, telocvična, veľkoplošné ihrisko, maloplošné ihrisko

Kultúrne akcie počas roka

- Rodičovský, Poľovnícky, Vinársky, Citarový, Csemadok, Juniáles-organizovaný poľovníckym združením, Štefanská zábava
- 1-júlový týždeň- festival Čerdavin- otvorené viničné pivničky a ochutnávka vín
- Obec Veľký Kýr aj súčasťou Nitrianskeho vínného festivalu
- 2-júlový týždeň Obecné slávnosti
- 2-septembrový týždeň- Hodové slávnosti
- Spolupráca s partnerskými obcami v Maďarsku



Program hospodárskeho a sociálneho rozvoja obce Veľký Kýr 2015 - 2024

Zariadenia

Typ zariadenia	Prevádzkovateľ	Adresa, Kontakt	Kapacita	Prevádzková doba (sezóna, týždeň deň,)
Športcentrum ADA*	Adriana Fintová	Gaštanová ulica, Veľký Kýr	20 vnútri, 15 vonku na terase	Letná sezóna kurty vonku, počas zimy vnútorný kurt na squashu, badminton,
Kostol povýšenia sv. Križa*	Farský úrad Veľký Kýr	Námestie sv. Jána, Veľký Kýr	150 osôb	celoročne
Kaplnka sv. Trojice*	Obec Veľký Kýr	Staničná ulica Starý cintorín, Veľký Kýr		celoročne
Pomník padlým vojakom 1.a 2.svet.vojna na Novom cintoríne	Obec Veľký Kýr	Novozámocká ulica Veľký Kýr		celoročne

Služby

Služba	Prevádzkovateľ	Adresa, Kontakt	Druh služby	Poznámka
Benzínová pumpa	REAL-K	Novozámocká ulica 1470, Veľký Kýr	Tankovanie, umývanie áut, predajňa	Nachádza sa na konci obce, smer Nové Zámky
Poštové služby	Slovenská pošta	Nám. sv. Jána 1, Veľký Kýr	Podanie, preprava a dodanie listových, balíkových a peňažných zásielok.	
Lekárske služby	Lekárneň Michel	Nám. sv. Jána 1, Veľký Kýr	Výdaj liekov a zdravotníckych pomôcok	
	MUDr. Peter Frey,	Nám. sv. Jána 1, Veľký Kýr	praktický lekár pre dospelých	
	MUDr. Mária Križanová	Nám. sv. Jána 1, Veľký Kýr	zubná ambulancia	



Program hospodárskeho a sociálneho rozvoja obce Veľký Kýr 2015 - 2024

Prevádzkovateľ	Druh služby
Finta s.r.o. Veľký Kýr	Predaj, servis čerpadiel a techniky
Jozef Csernyanszki	Oprava áut
Gardencentrum	Záhradníctvo
IMMA spol. s r.o.	Pekáreň
Erik Kyšucký-Varant servis	Oprava áut
Ondrej Bartoň BM Pieta	Kamenárske práce
Alcato- elektrické zariadenia	Oprava elektr. zariadení
ELMON s.r.o	Oprava elektr. zariadení
Amethyste Pohrebné služby	Pohrebné služby
Alexander Tóth	Výškové práce s plošinou
Dodo- Š	<u>Čistenie kanalizačných systémov</u>

Ostatné služby a firmy: <http://velkykyr.sk/sluzby-a-firmy/adresar-firiem/>

4.2. Analýza vonkajšieho prostredia

Vonkajšie prostredie je určované Európskou úniou a legislatívou Slovenskej republiky. V danej oblasti je relevantný najmä Národný plán reforiem Slovenskej republiky platný pre roky 2014 a 2015. Jedná sa o opatrenia, ktorým sa vláda zaviazala plniť v nasledujúcom období Konsolidačné opatrenia 2014 - 2015:

- Zachovanie výnosu a zvýšenie úspešnosti DPH.
- Registračné pokladnice pre lekárov a iné profesie.
- Zrážková daň na finančných a nefinančných benefitoch od farmaceutických spol. pre lekárov.
- Ročné zúčtovanie Sociálnej poisťovne.
- Úspory na mzdách (ESO).
- Úspory na medzispotrebe (ESO).



Program hospodárskeho a sociálneho rozvoja obce Veľký Kýr 2015 - 2024

Efektívnosť verejných výdavkov:

- Transformácia a zlučovanie podriadených organizácií kapitol štátneho rozpočtu v rámci ESO.
- Zlepšenie finančného riadenia a hospodárenia poskytovateľov zdravotnej starostlivosti.
- Vyrovnané hospodárenie fakultných a univerzitných nemocníc.
- Implementácia prvej fázy e-health ESO1.
- Výdavkové priority - zvýšenie miezd učiteľom, zamestnancom úradov
- práce, kapacít materských škôl.
- Výstavba diaľnic.

Boj proti daňovým podvodom a analytické kapacity:

- Tretia etapa akčného plánu formou opatrení na zlepšenie výberu daní: najmä centralizácia informácií z mýtného systému, registra motorových vozidiel a obyvateľstva, prístup k informáciám o účtoch prešetrovaných osôb a firiem.
- Zavedenie insolvenčného registra, registra diskvalifikovaných osôb a ratingu daňových subjektov. Okrem toho sa zriadia špecializované senáty na krajských súdoch so zameraním na daňovú oblasť.
- Posilnenie analytických kapacít a vybudovanie analytickej jednotky na Finančnej správe SR.
- Zverejňovanie platenia DPPO (daň z príjmov právnických osôb).

Služby zamestnanosti, dlhodobá nezamestnanosť:

- Prioritizovanie poradenských a individualizovaných verejných služieb zamestnanosti vrátane zvýšenia ich administratívnych kapacít s cieľom zlepšenia prístupu k zamestnaniu pre dlhodobo nezamestnané osoby, pracovníkov s nízkou kvalifikáciou, starších ľudí a žien.
- Poskytovanie kariérneho poradenstva pre dospelých na zlepšenie uplatniteľnosti na trhu práce.
- Centralizácia databázy uchádzačov o zamestnanie a poberateľov sociálnych dávok, kompletizácia a prepojenie s relevantnými inštitúciami.
- Analýza čistej účinnosti a efektívnosti výdavkov jednotlivých opatrení aktívnej politiky trhu práce.
- Posilnenie finančných motivácií zamestnať sa - súbeh dávky v hmotnej núdzi a mzdy.

Predškolské zariadenia:

- Budovanie nových zariadení služieb starostlivosti o dieťa.



Program hospodárskeho a sociálneho rozvoja obce Veľký Kýr 2015 - 2024

- Rozšírenie kapacít materských škôl, rozšírenie existujúcich foriem výchovy a vzdelávania o prípravné triedy materskej školy a zvýšenie časovej dotácie pre predškolské vzdelávanie.

Nezamestnanosť mladých:

- Prijatie systému záruk pre mladých ľudí do 29 rokov.
- Identifikácia sektorovej potreby zručností na trhu práce a dopytu po kvalifikovanej pracovnej sile prostredníctvom Národnej sústavy povolání.

Odborné vzdelávanie a postavenie učiteľov:

- Zvyšovanie miezd učiteľov.
- Lepšie zapojenie zamestnávateľov a zamestnávateľských zväzov do systému odborného vzdelávania a prípravy, podpora odbornej praxe žiakov vykonávanej priamo v podnikoch a zmeny v normatívnom financovaní odborného regionálneho školstva s cieľom posilniť kvalitu odborného vzdelávania.

Marginalizované rómske komunity:

- Zvyšovanie počtu asistentov učiteľov.
- Vydávanie učebníc a učebných textov v slovenskom a v rómskom jazyku.

Výskum a vývoj:

- Opatrenia z Akčného plánu stratégie RIS3.

Transparentnosť regulácie sieťových odvetví:

- Hodnotenie potreby ďalšej regulácie.
- Zverejňovanie analýzy ku všetkým zásadnejším zmenám politík regulačného obdobia.
- Vybudovanie dátového centra na webovom sídle URSO.

Prepájanie sústav a sietí:

- Prepojenie plynárenských sietí s Poľskom a Maďarskom.
- Prepojenie elektrizačných sústav s Maďarskom.

Energetická efektívnosť v podnikoch:

- Podpora energetických auditov pre malé a stredné firmy.
- Implementácia smernice o energetickej efektívnosti.



Program hospodárskeho a sociálneho rozvoja obce Veľký Kýr 2015 - 2024

Verejná služba:

- Reforma štátnej služby.
- Model prevádzky Integrovaných obslužných miest.
- Grantový program pre posilnenie analytických kapacít vo VS.

ESO - Efektívna, spoľahlivá a otvorená štátna správa.

Justícia:

- Skrátenie dĺžky súdneho konania.
- Elektronický súdny spis.
- Zavedenie elektronickej Zbierky zákonov SR.

Zdroj: Národný program reforiem Slovenskej republiky 2014.



Program hospodárskeho a sociálneho rozvoja obce Veľký Kýr 2015 - 2024

4.3. SWOT analýza

Z výsledkov dotazníkov, ktoré vyplňali občania obce Veľký Kýr, sme vypracovali SWOT analýzu, ktorá kompletizuje vnútorné silné a slabé stránky obce, jeho vonkajšie príležitosti a hrozby. Je to ľahko použiteľný nástroj na rýchle spracovanie prehľadu o strategickej situácii obce. Je východiskom pre formulovanie stratégie, ktorá vznikne ako súlad medzi internými schopnosťami obce a jeho vonkajším prostredím. Všetky štyri skupiny sme rozdelili do troch kategórií, ktorými sú: Hospodárska oblasť, Sociálna oblasť a Environmentálna oblasť.

Tabuľka – SWOT analýza

INTERNÉ PROSTREDIE	
SILNÉ STRÁNKY	SLABÉ STRÁNKY
<p>Hospodárska oblasť</p> <ul style="list-style-type: none"> • Vidiecka turistika – chalupárstvo, vína turistika • Zapojenie obce do občianskych združení pre regionálny rozvoj a všeobecný rozvoj členských obcí • Podpora spoločenskej a záujmovej činnosti zo strany obce • Agrosektor v podnikateľskej štruktúre • Rozvíjajúce sa externé vzťahy obce s ďalšími partnerskými obcami • Príjemné vidiecke prostredie, relatívne blízka dostupnosť miest lokálneho významu, pomerne nižšie ceny nehnuteľností a nižšie životné náklady • Kvalitná internetová stránka obce – prístup ku všetkým dôležitým informáciám • Vysoká bonita pôdy • Existencia územného plánu • Ukončený ROEP • Existencia voľných priestorov vhodných na multifunkčné využitie • Existujúca sieť základnej obchodnej vybavenosti • Dopravné prepojenie na cestnú a diaľničnú sieť SR a zahraničie • Železničné prepojenie na tuzemskú a zahraničnú železničnú sieť • Čerpacia stanica s nonstop prevádzkou a s autoumývárňou • Vybudovaný verejný vodovod • Vybudovaná elektrická sieť • Vybudovaná telekomunikačná sieť a káblová televízia • Prieběžné opravy miestnej komunikácie 	<p>Hospodárska oblasť</p> <ul style="list-style-type: none"> • Nedostatok pracovných príležitostí • Slabý záujem občanov o veci verejné • Vysoké percento obyvateľov odchádzajúcich za prácou • Nedostatočná podpora začínajúcich podnikateľov • Nedostatočné aktivity a služby v cestovnom ruchu • Nevyužitie prírodných a klimatických daností v poľnohospodárskych, vinárskych a ovocinárskych aktivitách a v cestovnom ruchu • Chýbajúce aktivity na spracovanie poľnohospodárskych produktov a obchodovanie s nimi • Nedostatočné kapacity jednoduchého a lacného ubytovania a pre náročnejších ubytovanie vyššieho štandardu • Chýbajú atrakcie pre turistov • Nedostatočná propagácia obce • Nízka konkurencia existujúcej obchodnej siete • Nevyužívaný a schátralý bytový dom vo vlastníctve obce • Potreba modernizácie veľkého kultúrneho domu • Potreba renovácie a modernizácie námestia pre väčšiu bezpečnosť a zatraktívnenie obce • Chýbajúci bankomat • Nedostatok zariadení cestovného ruchu • Nedostatok nákupných možností • Potreba vybudovania kanalizačnej siete s čistením odpadových vôd • Potreba vybudovania obchvatu cesty I/64



Program hospodárskeho a sociálneho rozvoja obce Veľký Kýr 2015 - 2024

<ul style="list-style-type: none">• Vinohradnícka oblasť <p>Sociálna oblasť</p> <ul style="list-style-type: none">• Existencia záujmových organizácií a klubov• Spätosť obyvateľov s územím – identita• Kultúrno-spoločenský život, tradície• Organizovanie miestnych športových podujatí, športové aktivity• Dostatočné kapacity predškolskej a školskej vybavenosti• Dostatočné kapacity kultúrnej vybavenosti• Výstavba nájomných bytov• Prítomnosť zdravotného zariadenia – ambulancia všeobecného lekára, detský lekár a zubný lekár• Dobře fungujúca materská aj základná škola• Veľký a malý kultúrny dom• Kultúrny park• Rekonštruovaný kostol s kalváriou• Knižnica• Futbalové ihrisko s tribúnou• Dobrá športová základňa pre rôzne športy – tenisové kurty, hokejbal,...• Pokojné vidiecke prostredie bez výskytu nežiaducich sociálnych javov <p>Environmentálna oblasť</p> <ul style="list-style-type: none">• Rekreačná oblasť – využitie vodnej nádrže• Blízky kontakt s prírodou• Pekná príroda, lesy, vodné plochy na rekreáciu• Kvalitná orná pôda a vhodné podnebie pre poľnohospodárstvo a rekreáciu• Rozvinuté poľovníctvo a rybárstvo• Fungujúca separácia odpadu• Pravidelný odvoz tuhého komunálneho odpadu (TKO)• Vhodná poloha obce pre pokojný rodinný život• Existencia protipovodňových kanálov	<ul style="list-style-type: none">• Nekvalitný povrch miestnych komunikácií a nevhodný stav dopravného usporiadania – pešie• Chýbajúce cyklistické prepojenie so susednými obcami• Chýbajúce dopravné značenie-(zrkadlá pre zlepšenie viditeľnosti), orientačné tabule• Kamerový systém (predchádzanie vzniku čiernych skládok a zaistenie bezpečnosti v obci)• Nedostatočné vybavenie kultúrneho domu, potreba rekonštrukcie a modernizácie• Zhoršujúci sa stav kultúrnej infraštruktúry v obci• Dobudovanie verejného vodovodu na ulici Sv.Kelemena <p>Sociálna oblasť</p> <ul style="list-style-type: none">• Negatívny demografický vývoj• Nedostatočná účasť občanov na kultúrno-spoločenských podujatiach• Neexistujúce zariadenie pre starostlivosť o starnúce obyvateľstvo• Málo pracovných príležitostí v blízkom okolí pre mladých• Vysoké percento obyvateľov denne migrujúcich za prácou do okolitých miest, obcí a zahraničia• Chýbajúce centrum pre deti a mládež a matky s deťmi• Nedostatočné sociálne služby, najmä o seniorov• Chýbajúce miestne múzeum a dom ľudových tradícií• Chýbajúce cyklistické cesty v obci i mimo nej <p>Environmentálna oblasť</p> <ul style="list-style-type: none">• Nekontrolované spaľovanie domového, záhradného odpadu a trávy• Nedostatočná osвета obyvateľov v oblasti znečisťovania životného prostredia odpadmi• Znečistené koryto starého ramena rieky Nitra• Vypúšťanie odpadových vôd do záhrad, potreba vybudovania kanalizácie a čističky odpadových vôd pre celú obec• Nedostatočná informovanosť obyvateľstva o stave ŽP
---	---



Program hospodárskeho a sociálneho rozvoja obce Veľký Kýr 2015 - 2024

	<ul style="list-style-type: none"> • Nedostatok technických kapacít zberu, dopravy, triedenia, zhodnocovania a likvidácie odpadov • Existencia čiernych skládok • Absencia oddychovej zóny pre obyvateľov • Priesaky spodnej vody do zariadení domového a bytového fondu obce • Nefunkčné protipovodňové kanály
EXTERNÉ PROSTREDIE	
PRÍLEŽITOSTI	OHROZENIA
<p>Hospodárska oblasť</p> <ul style="list-style-type: none"> • Možnosť zapojenia obce do domácich a zahraničných regionálnych i nadregionálnych sietí spolupracujúcich miest a obcí • Zapojenie občanov do vecí verejných • Možnosť a perspektíva využitia reštauračných a ubytovacích kapacít CR - napojenie sieť diaľnic a rýchlostných komunikácií cez mesto Nitra • Dostatok ľudských zdrojov s dostatočnými skúsenosťami v oblasti poľnohospodárstva • Možnosť a perspektíva využitia reštauračných a ubytovacích kapacít CR • Výhodná poloha obce – na hlavnom ťahu medzi krajským mestom Nitra a mestom Nové Zámky • Plné využitie vlastných i cudzích zdrojov a všetkých možností pre rozvoj obce, pre budovanie a modernizáciu občianskej vybavenosti a pre vytvorenie zdrojov príjmov pre obec aj v budúcnosti • Využitie európskych štrukturálnych fondov, rámcových i komunitných programov na spolufinancovania rozvoja obce • Očakávaný ekonomický rozvoj Nitry a Nových Zámkov – priemyselné parky zvýšenie zamestnanosti • Existencia vhodných podmienok na rozvoj poľnohospodárstva • Zvýšenie potenciálu cestovného ruchu obce, vybudovanie vlastných kapacít, potrebných sprievodných služieb a príťažlivých vlastných produktov pre rozvoj cestovného ruchu a ekonomickej sily podnikateľov i obce • Rozvoj agroturistiky, ekoturistiky a vínnej turistiky • Dostupnosť širokého spektra vyššej vybavenosti v Nitre 	<p>Hospodárska oblasť</p> <ul style="list-style-type: none"> • Neochota obyvateľov uskutočňovať podnikateľské aktivity • Nedostatok vlastných finančných prostriedkov pre spolufinancovanie rozvojových projektov • Nízky rozpočet obce nedovoľuje v dostatočnej miere podporovať podnikateľské aktivity obyvateľstva • Veľká administratívna náročnosť pre získanie financií zo štátnych dotácií a z fondov EÚ • Nevýhodné podmienky čerpania prostriedkov z EÚ fondov • Nevýhodné podmienky čerpania úverových zdrojov z komerčných bánk • Nevyužitie potenciálu obce pre rozvoj cestovného ruchu a prímestskej rekreácie • Finančné a fiškálne riziko • Nedostatok investičného kapitálu • Zníženie dopravnej dostupnosti a s tým spojené zníženie atraktívnosti územia pre investorov • Riziko absolútneho poklesu zamestnanosti v lokálnom území či v rámci okresu vedúcemu k vyst'ahovaniu produktívneho obyvateľstva • Často meniaci sa legislatíva • Nedostatočná informovanosť o možnostiach získania zahraničných grantov • Negatívny demografický vývoj v dôsledku chýbajúcich podporných politík • Monopol obchodného reťazca v obci • Nedostatok technickej infraštruktúry, najmä kanalizácie • Nedostatočný stav dopravnej infraštruktúry v niektorých častiach obce (chodníky a riešenie dopravných problémov)



Program hospodárskeho a sociálneho rozvoja obce Veľký Kýr 2015 - 2024

<ul style="list-style-type: none">• Podpora rozvoja špecifických oblastí rastlinnej výroby, nadväzujúceho potravinárskeho priemyslu• Využitie verejno-súkromného partnerstva pre rozvoj cestovného ruchu a riešenie problému odpadov• Možnosť získania finančných prostriedkov zo štrukturálnych fondov, prípadne iných typov grantov na rozvojové projekty• Podpora začínajúcich podnikateľov a malé firmy• Pomoc podnikateľom pri získaní nenávratných finančných prostriedkov z európskych fondov• Vytváranie partnerstiev (podnikatelia, mimovládne organizácie, samospráva, štátna správa) pri riešení problematiky obce a jej spádového územia• Úspora verejných zdrojov prostredníctvom znižovanie energetickej náročnosti verejných budov a verejného osvetlenia• Rekonštrukcia a sfunkčnenie bytového domu vo vlastníctve obce• Rozvoj sietí poskytujúcich ekonomické, právne, poradenské a vzdelávacie služby• Zlepšenie prístupu malých a stredných podnikateľov k informačným technológiám a finančným zdrojom• Vytvorenie ekonomických, legislatívnych a organizačných predpokladov pre rozvoj bytovej a technickej infraštruktúry• Modernizáciou a rekonštrukciou námestia dať obci svojrázny a jedinečný charakter• Modernizácia Veľkého kultúrneho domu• Využiť sústavnú optimalizáciu občianskej vybavenosti na spríjemnenie životných podmienok a na udržanie obyvateľstva/modernizácia rozhlasu	<p>Sociálna oblasť</p> <ul style="list-style-type: none">• Rast počtu obyvateľov v poproduktívnom veku• Odchod nespokojných, ekonomicky aktívnych občanov z obce• Opustenie vidieckeho štýlu života a postupný zánik tradícií• Chýbajúca infraštruktúra pre cestovný ruch• Nedostatok verejných priestorov pre oddych a šport• Nedostatočné zdravotné služby• Neochota obyvateľov investovať do ďalšieho vzdelávania• Slabý záujem obyvateľov o veci verejné• Nedostatočné materiálne zabezpečenie a podpora talentovanej mládeže v jednotlivých druhoch športov• Posun priorít mládeže ku konzumnej kultúre• Nárast sociálnej ohrozenosti mládeže• Slabá propagácia, reklama a marketingové aktivity• Stagnácia vzdelanostnej úrovne obyvateľstva• Odliv kvalifikovanej a vzdelanej pracovnej sily• Možnosť oslabenia kultúrneho kapitálu v obci z dôvodov nezaujmu mladej generácie, možného nedostatku financií a pod. <p>Environmentálna oblasť</p> <ul style="list-style-type: none">• Možnosť narušenia environmentálnej rovnováhy vplyvom nevybudovanej kanalizácie• Ohrozená kvalita pitných a povrchových vôd• Znečistenie ovzdušia veľkými zdrojmi znečistenia• Zníženie biodiverzity• Nárast množstva vyvázaných odpadov, pretrvávajúce vykurovanie hlavne tuhými palivami• Nárast množstva vyvázaných odpadov, čo značne ovplyvňuje aj rozpočet obce• Nízka disciplína pri nakladaní s odpadmi• Neriešenie problému existencie „čiernych“ skládok• Nedostatočné ekologické povedomie obyvateľstva• Spôsobenie nenapraviteľných škôd znečistením pôdy a podzemných vôd
---	--



Program hospodárskeho a sociálneho rozvoja obce Veľký Kýr 2015 - 2024

<ul style="list-style-type: none">• Využitie voľných priestorov na zriadenie domu komunit (seniori, mamičky s deťmi, mládež,..)• Potenciál pre rozvoj tradičných remesiel, zachovanie tradícií – vybudovanie domu ľudových tradícií• Vhodné plochy pre výstavbu rodinných domov• Podpora tvorby nových pracovných príležitostí a zníženie dennej migrácie za prácou do okolitých miest a obcí• Zlepšiť zdravotnú a sociálnu starostlivosť• Ideálna poloha pre vybudovanie cyklotrasy a jej napojenie na existujúce cyklotrasy• Podporiť a podnietiť kultúrny a spoločenský život v obci• Podporiť a podnietiť aktivity občianskych, spoločenských a kultúrnych organizácií a združení• Záujem škôl, vzdelávacích inštitúcií a tretieho sektora o zapojenie do medzinárodnej spolupráce a do výchovno-vzdelávacích programov a projektov• Podporovať udržiavanie ľudových tradícií v obci• Spracovanie ročného programu kultúrnych podujatí• Obnova kultúrneho a pamäťového fondu v obci• Zvýšenie počítačovej gramotnosti• Spájanie pravidelných, tradičných kultúrnych aktivít s podnikateľskými aktivitami, resp. organizovanie kultúrnych aktivít pre podnikateľské účely (poznávacía a kultúrna turistika)• Nadväzovanie a zintenzívňovanie kultúrnych väzieb medzi jednotlivými združeniami na lokálnej, regionálnej a mikroregionálnej úrovni.• Asistencia obce pri zapájaní osôb s nízkym vzdelaním alebo kvalifikáciou do verejného života obce, súčinnosť obce s orgánmi štátnej správy pri organizovaní vzdelávacích a rekvalifikačných kurzov, aktivačných prác a pod.• Vytvorenie cyklotrás spájajúce okolité obce• Podporovať existujúce i nové športové aktivity• Vybudovanie oddychovej, zábavnej a športovej zóny v kultúrnom parku	<ul style="list-style-type: none">• Finančný dopad na rozpočet obce v dôsledku prísnejších predpisov na ochranu životného prostredia• Znehodnotenie spodných vôd v dôsledku nedobudovania kanalizačnej siete
---	---



Program hospodárskeho a sociálneho rozvoja obce Veľký Kýr 2015 - 2024

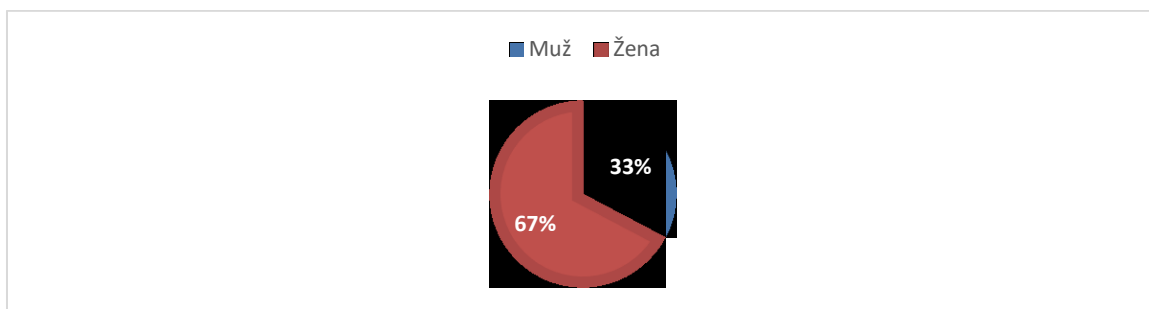
Environmentálna oblasť

- Možnosti materiálového, resp. energetického využitia odpadov pri rešpektovaní duálnych vlastností odpadov
- Dôsledné plnenie kvalitatívne stanovených cieľov v oblasti odpadového hospodárstva
- Odstránenie zdrojov znečistenia povrchových a podzemných vôd ohrozujúcich zdroje pitnej vody
- Zvýšiť právne vedomie obyvateľstva vo sfére životného prostredia
- Rozvoj ekologického poľnohospodárstva a ekologizácia priemyselnej výroby
- Využitie potenciálu obnoviteľných zdrojov energie a podporu týchto aktivít z európskych fondov
- Využiť voľné plochy na pestovanie energetických rastlín
- Možnosť využitia zdrojov podzemných vôd
- Rozšírenie a dobudovanie protipovodňových kanálov a ďalšej environmentálnej infraštruktúry
- Intenzifikácia existujúcej ČOV, prípadné vybudovanie samostatnej ČOV
- Rozšírenie parkovej zelene v kultúrnom parku a iných vhodných lokalitách obce
- Zberný dvor- zvýšenie separácie odpadu

Vyhodnotenie dotazníkového prieskumu - výber

V mesiaci jún 2015 sa uskutočnil anonymný dotazníkový prieskum medzi obyvateľmi obce Jatov. Dotazníky boli pre obyvateľov prístupné v tlačenej forme. Dotazníky celkom vyplnilo 68 respondentov – domácností

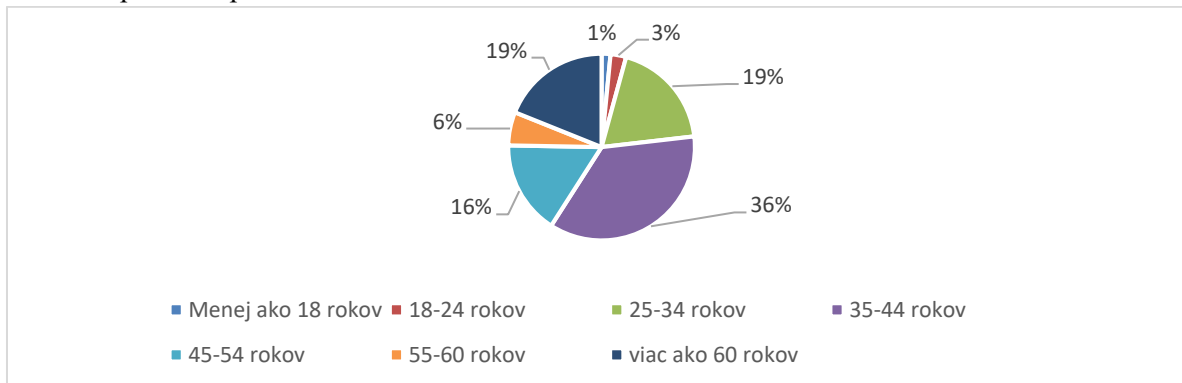
Graf: Respondenti podľa pohlavia





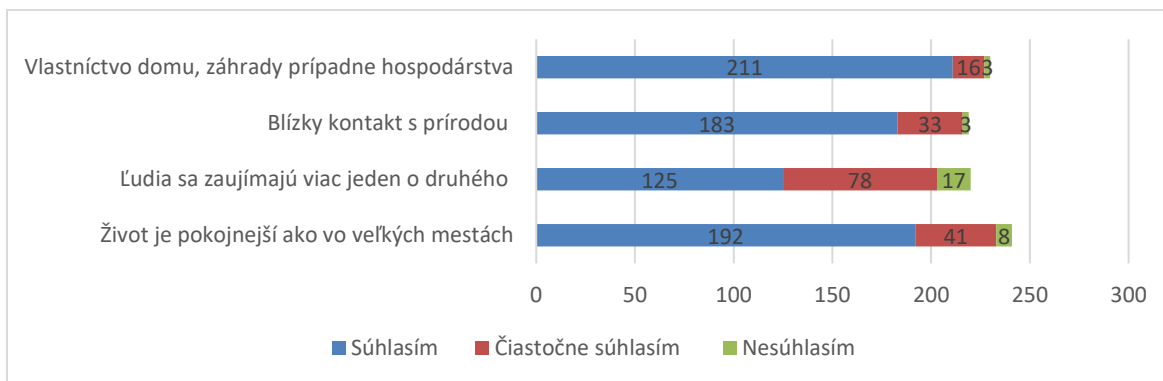
Program hospodárskeho a sociálneho rozvoja obce Veľký Kýr 2015 - 2024

Graf: Respondenti podľa veku



Štruktúra respondentov dotazníkového prieskumu je v pomere: 67% respondentov tvorili ženy a 33% respondentov tvorili muži. Čo sa týka vekovej štruktúry respondentov, najväčšiu časť tvorili respondenti ktorí majú 35-44 rokov, druhou najpočetnejšou skupinou sú respondenti medzi 25-34 a viac ako 60 rokov. Vo veku menej ako 18 rokov a 18 – 24 rokov sa dotazníkového prieskumu sa zúčastnilo 4,2 % respondentov.

Graf č.11: Otázka 5- Aké výhody má podľa vás bývanie v našej obci?



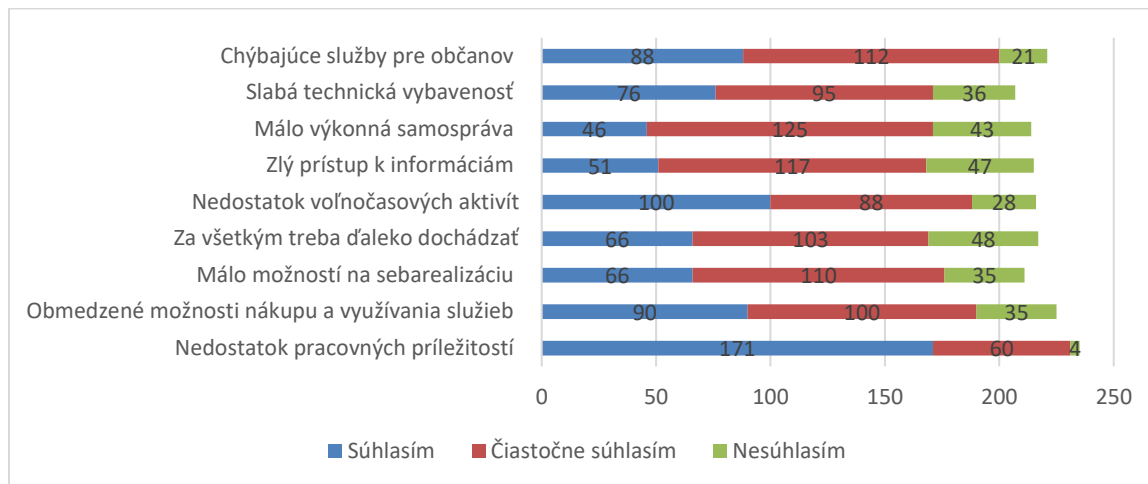
Väčšina respondentov súhlasí, že najväčšími výhodami bývania v obci Veľký Kýr sú:

- **život je pokojnejší ako vo veľkých mestách (79,7%),**
- **blízky kontakt s prírodou (83,6%),**
- **vlastníctvo domu, záhrady prípadne hospodárstva (91,7%).**



Program hospodárskeho a sociálneho rozvoja obce Veľký Kýr 2015 - 2024

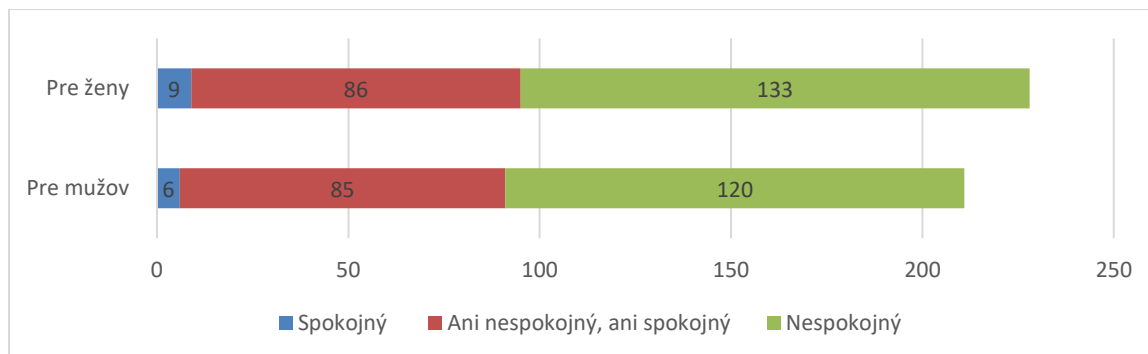
Graf : Otázka 6 - Aké nevýhody má podľa vás bývanie v našej obci?



Za najväčšie nevýhody bývania v obci Veľký Kýr považuje 72,8% respondentov nedostatok pracovných príležitostí. Za ďalšie nevýhody respondenti označili: Chýbajúce služby pre občanov; obmedzené možnosti nákupu a využívania služieb; nedostatok voľnočasových aktivít, slabú technickú vybavenosť.

Pri otázke 7 – *Označte úroveň vašej spokojnosti s poskytovaním služieb vo vašej obci.*, bolo najviac respondentov nespokojných so stavom vybavenosti obce verejnou kanalizáciou, so stavom chodníkov a so stavom verejnej zelene, so sociálnymi službami, so stavom bankových a bezpečnostných služieb. Z ďalších zariadení občianskej vybavenosti je najviac respondentov nespokojných s vybavením obce verejným internetom. Najväčšiu spokojnosť respondenti prejavili pri vybavenosti obce plynom, verejným vodovodom a elektrinou, s kvalitou výučby základných škôl, so stavom poštových služieb. Najväčšiu spokojnosť respondenti prejavili z ďalších zariadení občianskej vybavenosti s obecnou knižnicou, pokrytie mobilných sietí a vybavenie domu smútku.

Graf: Otázka 8 – Ako ste spokojní s pracovnými možnosťami v našej obci?

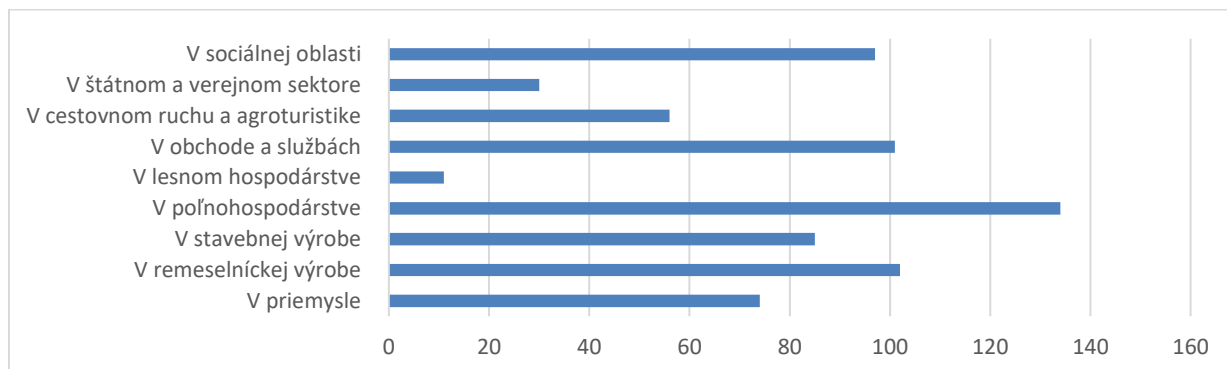




Program hospodárskeho a sociálneho rozvoja obce Veľký Kýr 2015 - 2024

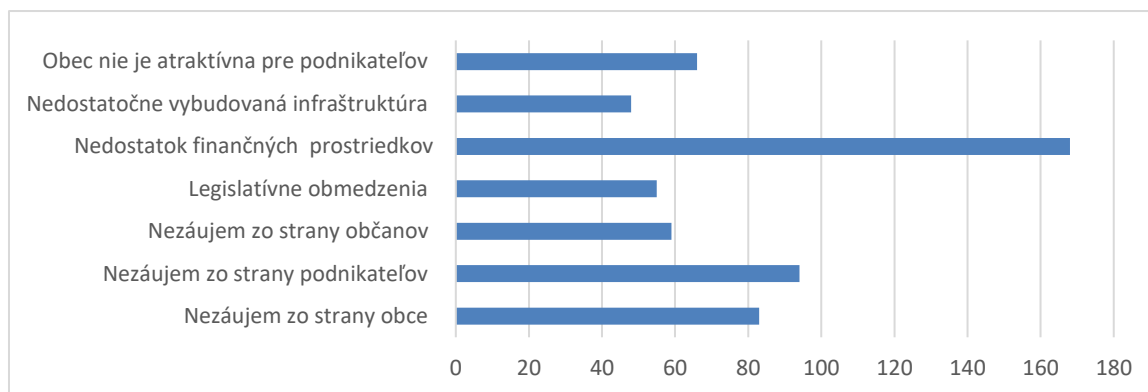
Pri otázke 8 – *Ako ste spokojný s pracovnými možnosťami v našej obci*, väčšina respondentov vyjadrila nespokojnosť. Konkrétne s pracovnými možnosťami pre ženy je nespokojných 58,3% respondentov a s pracovnými možnosťami pre mužov je nespokojných 56,9% respondentov.

Graf č.14: Otázka 9 – *V akom odvetví by podľa vášho názoru bol najpotrebnejší vznik nových pracovných miest v obci?*



Najviac respondentov (19,4%) si myslí, že vznik nových pracovných miest je najpotrebnejší v poľnohospodárstve. Iba (1,6%) respondentov si myslí, že nové pracovné miesta majú vzniknúť v lesnom hospodárstve.

Graf: Otázka 10 – *Prečo doteraz nevznikli podľa Vás uvedené pracovné miesta?*



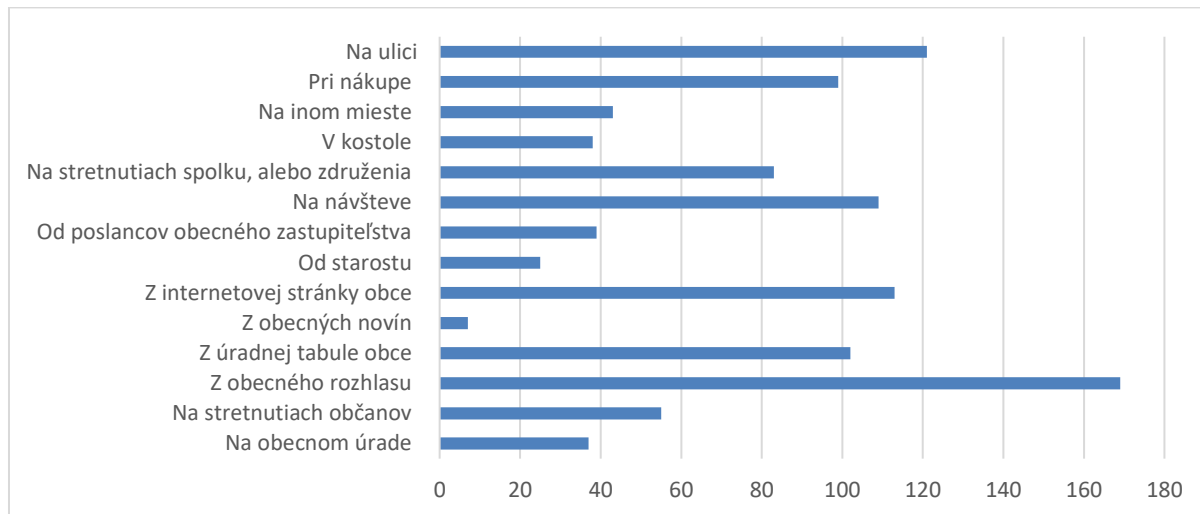
29,3% respondentov považuje za hlavný dôvod toho, že nevznikajú nové pracovné miesta nedostatok finančných prostriedkov. 16,4% respondentov si myslí, že nové pracovné miesta nevznikajú pretože je nezáujem so strany podnikateľov.

33,5% respondentov sa vyjadrilo, že sa často zaujímajú o život v obci.



Program hospodárskeho a sociálneho rozvoja obce Veľký Kýr 2015 - 2024

Graf: Otázka 13 – Odkiaľ získavate informácie o dianí v obci?

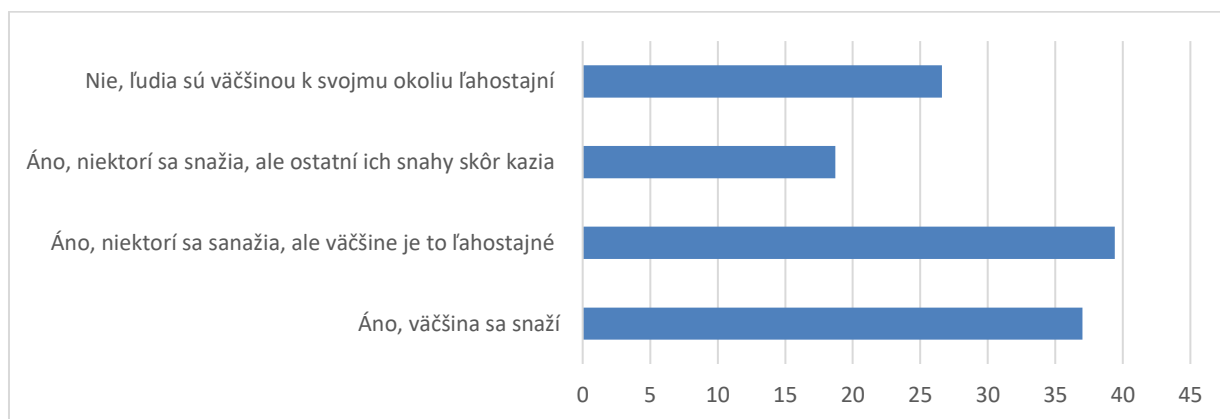


16,3% respondentov získava informácie o dianí v obci z obecného rozhlasu, 11,6% respondentov informácie získava na ulici.

Zároveň 59,1% respondentov uviedlo, že má úplne informácie o dianí v obci, 24,5% respondentov na druhej strane tvrdí, že nemá žiadne informácie – nedostávajú sa k nim.

44% respondentov uviedlo pri otázke 16 – *Domnievate sa, že obyvatelia obce sa snažia atraktívniť život v obci a skrásliť, resp. spríjemniť prostredie?:* - áno, niektorí sa snažia, ale väčšine je to ľahostajné.

Graf: Otázka 17 - Ako hodnotíte rozvoj obce za posledných 10 rokov?



Rozvoj obce za posledných 10 rokov pozitívne hodnotí 15,4% respondentov.

Negatívny rozvoj obce hodnotí len 26,6% respondentov.



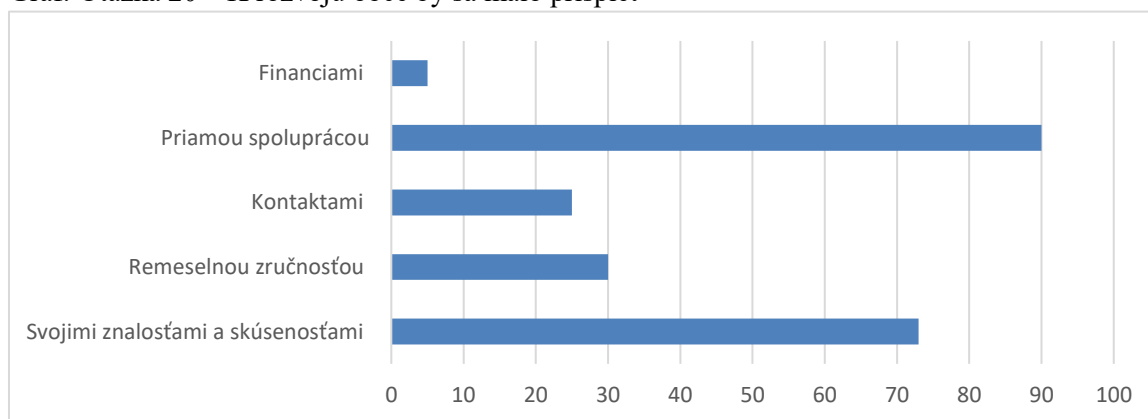
Program hospodárskeho a sociálneho rozvoja obce Veľký Kýr 2015 - 2024

Pri otázke 19 – *Ktoré problémy podľa vášho názoru je potrebné riešiť?*, väčšina respondentov uviedla nasledujúce problémy:

- vytvorenie nových pracovných príležitostí (58,5%)
- vylepšenie nákupných možností (35,2%)
- záchrana, oprava bytového fondu (31,1%)
- zlepšenie kvality životného prostredia (56,9%)
- vytvorenie zariadení pre oddych a voľný čas (58,5%)
- oprava ciest a komunikácií (73,7%)
- postarať sa o prácu pre mladých (69,5%)
- postarať sa o starnúce obyvateľstvo (68,1%)
- vytvoriť podmienky pre podnikateľov (39,5%)
- zlepšiť zdravotnícku starostlivosť (66,8%)
- zlepšiť kvalitu komunálnych služieb (38,9%)
- zlepšiť podmienky školskej výchovy (40,8%)
- zlepšiť podmienky mimoškolskej výchovy (45,3%)
- zlepšiť celkový vzhľad obce (63,3%)
- rozšíriť ponuku služieb v obci (52,0%)

Za problém, ktorý netreba riešiť považuje 34,5% respondentov – zlepšiť podmienky predškolskej výchovy a 45% respondentov si myslí, že netreba zlepšiť dopravnú dostupnosť obce.

Graf: Otázka 20 – K rozvoju obce by sa malo prispieť



K rozvoju obce by 40,4% respondentov prispelo svojou priamou spoluprácou a 32,7% respondentov by prispelo svojimi znalosťami a skúsenosťami.

Pri otázke 21 – *Podľa vášho názoru, aké služby chýbajú alebo je ich potrebné rozšíriť?*, najviac respondentov uvádzalo nasledovné:



Program hospodárskeho a sociálneho rozvoja obce Veľký Kýr 2015 - 2024

- bankomat
- konkurencia Jednote
- voľnočasové aktivity pre deti a mládež
- miestne „zlaté stránky“ s kontaktmi na služby
- kanalizácia
- odhŕňače snehu
- starostlivosť o seniorov – Dom dôchodcov
- obecná polícia
- centrum pre deti
- jasle
- zdravotné služby – očný lekár, ortopéd
- kozmetika, fitness, kaviareň
- betonáreň
- centrum voľného času
- zastupovanie lekára a nie občania do inej obce

Pri otázke 22 – *Aké aktivity by podľa vášho názoru mali byť určite zahrnuté v rozvojovom programe obce?*, najviac respondentov uviedlo:

- denný stacionár pre seniorov
- lavičky, odpadkové koše, informačné tabule
- čistejšia rieka
- vzdelávanie dospelých
- nové pracovné miesta
- podpora miestnych nadšencov a aktivistov
- výstavba kanalizácie
- zmodernizovanie veľkého kultúrneho Domu
- verejné rokovania a diskusie
- úprava vzhľadu obce, osvetlenie
- domová výstavba
- rozvoj cestovného ruchu – vínna cesta.



Identifikácia problémov

Oblasť	Identifikácia problému
- Hospodárska oblasť	Nedostatok pracovných príležitostí. Absentujúca dopravná sieť cyklochodníkov. Zlý stav miestnych komunikácií. Absencia nových komunikácií. Absencia podnikateľskej zóny. Nedostatočná podpora rozvoja cestovného v oblasti vinárstva. Vysoká ekonomická náročnosť prevádzky verejného osvetlenia.
- Sociálna oblasť	Neukončená modernizácia budov školských zariadení. Absentujúce centrum pre mládež. Nedostatok športových zariadení a zariadení na trávenie voľného času a rekreácie. Nedobudovaná kultúrna infraštruktúra. Nedostatočná kvalita a kapacita zdravotnej a sociálnej infraštruktúry. Nevyhovujúci stav budov v majetku obce.
- Environmentálna oblasť	Absencia kanalizácie a ČOV. Nedostatočné protipovodňové a vsakovacie opatrenia; nízka kapacita tried ZŠ a neefektívna energetická úroveň kult. domov a B pavilónu ZŠ



Program hospodárskeho a sociálneho rozvoja obce Veľký Kýr 2015 - 2024 **Strategická časť**

4.4. Strategický cieľ

Identifikácia cieľov a popis rozvojovej stratégie

V nadväznosti na prijatú víziu obce Veľký Kýr bol stanovený globálny cieľ stratégie a naň nadväzujúci strategický cieľ a špecifické ciele, ktoré sú členené do základných časových období. Jednotlivé obdobia odrážajú predpokladanú dĺžku a náročnosť dosiahnutia stanoveného cieľa. Ciele ďalej vstupujú do procesov tvorby samotnej stratégie programu, pozostávajúcej z priorit, špecifických cieľov a opatrení, ktorých realizácia smeruje k napĺňaniu definovaných cieľov.

Globálny cieľ

Zvýšenie kvality života na území obce prostredníctvom dobudovania chýbajúcej technickej a sociálnej infraštruktúry.

Navrhnutý globálny cieľ programu predpokladá naplnenie sa vo väčšine jeho aspektoch do konca roku 2023, výsledkom čoho chce obec dosiahnuť:

- Zlepšenie životných podmienok obyvateľov obce
- Odstránenie bariér miestneho ekonomického rozvoja

Strategický cieľ

Strategický cieľ nadväzuje na kľúčové problémy rozvoja identifikované v problémovej analýze programu v troch oblastiach hospodárska, sociálna a environmentálna. Ich napĺňanie povedie k postupnému odstraňovaniu týchto problémov a vytvorí tak podmienky pre vyvážený ekonomický a kultúrny rozvoj obce.



Program hospodárskeho a sociálneho rozvoja obce Veľký Kýr 2015 - 2024
Plánovací formulár

VÍZIA
<p>Obec Veľký Kýr chce byť atraktívnou obcou, v ktorej obyvatelia budú žiť v upravenom, čistom a bezpečnom prostredí s komplexne vybudovanou technickou a sociálnou infraštruktúrou a zachovanou duchovno – kultúrnou identitou. Bude vytvárať vhodné podmienky pre rozvoj podnikateľského prostredia a tradičných odvetví využívajúcich potenciál územia a rešpektujúcich princípy udržateľného rozvoja, ochrany prírody a krajiny. Svojim občanom bude poskytovať kvalitné služby, možnosti bývania a sebarealizácie ako aj kultúrneho a športového využitia</p>
STRATEGICKÝ CIEĽ
<p>Zabezpečiť predpoklady pre zvyšovanie kvality života obyvateľov obce Veľký Kýr, pre zvýšenie konkurencieschopnosti, ekonomickej aktivity obce s cieľom udržateľného rozvoja s rešpektovaním zachovania kvality životného prostredia a cieľov nadradených strategických dokumentov.</p>

Zdroj: Vlastné spracovanie

Formulár cieľov a opatrení

Prioritná oblasť - Hospodárska	Prioritná oblasť - Sociálna	Prioritná oblasť - Environmentálna
<p>Cieľ 1:</p> <ul style="list-style-type: none"> - Dopravná infraštruktúra - Podnikateľské prostredie - Verejné osvetlenie 	<p>Cieľ 2:</p> <ul style="list-style-type: none"> - Školská infraštruktúra - Kultúrna infraštruktúra a infraštruktúra voľného času - Sociálna a zdravotná infraštruktúra - Obecné budovy 	<p>Cieľ 3:</p> <ul style="list-style-type: none"> - Čistenie odpadových vôd - Protipovodň. opatrenia a budovanie systémov na vsakovanie zrážkovej vody - Zníženie energetickej náročnosti 2 kultúr. domov a B pavilónu ZŠ vrátane prístavby
<p>Opatrenie:</p> <p>1.1 Zlepšenie dopravnej infraštruktúry</p> <p>1.2 Zlepšenie podnikateľského prostredia</p> <p>1.3 Zníženie energetickej náročnosti verejného osvetlenia</p>	<p>Opatrenie:</p> <p>2.1. Zlepšenie sociálnej a zdravotnej infraštruktúry</p> <p>2.2. Zlepšenie školskej infraštruktúry</p> <p>2.4. Zlepšenie kvality obecného majetku</p>	<p>Opatrenie:</p> <p>3.1. Zlepšenie kvality v oblasti vodného hospodárstva</p> <p>3.2. Protipovodňové opatrenia</p>

Zdroj: vlastné spracovanie



Program hospodárskeho a sociálneho rozvoja obce Veľký Kýr 2015 - 2024

6. Programová časť

Programová nadväzuje na strategickú časť a obsahuje už konkrétne opatrenia a samotné aktivity, resp. projekty, ktoré sú priradené k jednotlivým cieľom a prioritám.

Pracovná skupina, resp. riadiaci tím špecifikoval opatrenia, aktivity a stanovil poradie dôležitosti opatrení a aktivít, projektov vrátane merateľných ukazovateľov výsledku a dopadu. Následne bol vypracovaný sumárny návrh aktivít a projektov ako východisko pre Akčný plán.

Riadiaci tím stanovil termíny realizácie aktivít, projektov (roky) a odhad ich financovania (výška a zdroje financovania).

6.1 Opatrenia a projekty vrátane ich priradenia k jednotlivým prioritám

Tabuľka prioritných oblastí, opatrení, projektov/aktivít

Prioritná oblasť – Hospodárska

Prioritná oblasť	Opatrenie	Projekt/Aktivita
HOSPODÁRSKA	1.1. Zlepšenie dopravnej infraštruktúry	1.1.1. Rekonštrukcia miestnych komunikácií
		1.1.2. Výstavba nových komunikácií
		1.1.3. Vybudovanie cyklotrás popri rieke Nitra
	1.2. Zlepšenie podnikateľského prostredia	1.2.1. Vybudovanie podnikateľskej zóny
		1.2.2. Rozvoj cestovného ruchu v oblasti vinárstva
	1.3. Zníženie energetickej náročnosti verejného osvetlenia	1.3.1. Rekonštrukcia a modernizácia verejného osvetlenia v obci



Program hospodárskeho a sociálneho rozvoja obce Veľký Kýr 2015 - 2024

Prioritná oblasť – Sociálna

Prioritná oblasť	Opatrenie	Projekt/Aktivita
SOCIÁLNA	2.1. Zlepšenie školskej infraštruktúry	2.1.1. Modernizácia základnej školy – Pavilón B
	2.2. Zlepšenie kultúrnej infraštruktúry a infraštruktúry voľného času	2.2.1. Rekonštrukcia budovy veľkého KD
		2.2.2. Centrum mládeže
		2.2.3. Výstavba multifunkčného ihriska
		2.2.4. Vybudovanie oddychovej zóny
		2.2.5. Vybudovanie rekreačného areálu pri vodnej nádrži
		2.2.6. Vybudovanie kultúrneho parku – šatne, zeleň
		2.2.7. Zriadenie domu ľudových tradícií
	2.3. Zlepšenie sociálny a zdravotníckych služieb	2.3.1. rekonštrukcia zdravotného strediska
		2.3.2. Sociálne zariadenie pre seniorov
	2.4 Zlepšenie kvality obecného majetku	2.4.Dokončenie nadstavby novej budovy OcÚ
		2.5.Rekonštrukcia starej budovy obecného úradu
		2.6.Oprava káblovej televízie
2.7.Oprava 4-bytovky		

Prioritná oblasť – Environmentálna

Prioritná oblasť	Opatrenie	Projekt/Aktivita
ENVIRONMENTÁLNA	3.1. Zlepšenie kvality v oblasti vodného hospodárstva	3.1.1 Budovanie vsakovacích syst. zrážkovej vody
		3.1.2. Vybudovanie ČOV
	3.2. Protipovodňové opatrenia	3.2.1. Budovanie protipovod kanálov
	3.3. Zníženie energetickej náročnosti kultúrneho domu Veľký Kýr č. 2	3.3.1 Zníženie spotreby energií



Program hospodárskeho a sociálneho rozvoja obce Veľký Kýr 2015 - 2024

	3.4. Zníženie energetickej náročnosti kultúrneho domu Veľký Kýr č. 1172	3.4.1. Zníženie spotreby energií
	3.5 Rekonštrukcia a prístavba pavilón B-ZŠ Veľký Kýr	3.5.1 Zateplenie budovy a rozšírenie priestorov B pavil.

7. Realizačná časť

Realizačná časť obsahuje popis postupov súvisiacich so samotnou realizáciou úloh zadefinovaných v PHSR. Ďalej obsahuje monitorovací a hodnotiaci systém, ktorý sleduje merateľné ukazovatele. Taktiež táto časť obsahuje vecný a časový harmonogram realizácie PHSR formou akčných plánov.

7.1. Popis postupov organizačného a inštitucionálneho zabezpečenia realizácie PHSR

Samotná realizácia si vyžaduje systematickú prácu realizačnej skupiny, ktorú si určí samospráva.

- Obecné zastupiteľstvo monitoruje implementáciu akčných plánov obce Veľký Kýr. Posudzuje a schvaľuje návrhy na zmenu a doplnenie akčných plánov.
- Realizáciu konkrétnych projektov Akčného plánu obce Veľký Kýr budú zabezpečovať pracovníci obecného úradu a starosta obce.
- Kontrolným orgánom bude Komisia finančná - Obecného zastupiteľstva obce Veľký Kýr a hlavný kontrolór obce.
- Akčný plán je vytvorený na obdobie 2015 – 2024, s potrebou pravidelného prehodnocovania.

7.2. Systém monitorovania a hodnotenia PHSR

Pravidelné monitorovanie a hodnotenie realizácie akčného plánu a jeho náväznosť na prioritné osi je predpokladom pre úspešné napĺňanie cieľov PHSR. Postup monitorovania a hodnotenia:

1. Starosta obce predkladá obecnému zastupiteľstvu raz ročne monitorovaciu správu, ktorej obsahom je identifikovaný stav implementácie príslušného akčného plánu



Program hospodárskeho a sociálneho rozvoja obce Veľký Kýr 2015 - 2024

2. Príslušná komisia OZ a hlavný kontrolór obce raz ročne predkladajú Obecnému zastupiteľstvu hodnotiacu správu, ktorej obsahom je hodnotenie efektívnosti implementácie akčného plánu.

Plán hodnotenia a monitorovania

Plán priebežných hodnotení PHSR na programové obdobie 2015 - 2024		
Typ hodnotenia	Obdobie	Dôvod vykonania
Strategické hodnotenie	Raz ročne k 30.03.	podľa rozhodnutia obce
Operatívne hodnotenie		
Tematické hodnotenie PHSR	2017, 2019, 2021, 2023	téma hodnotenia identifikovaná ako riziková časť v monitorovacej správe za predchádzajúci kalendárny rok
Mimoriadne hodnotenie	podľa potreby	pri značnom odklone od stanovených cieľov a pri návrhu na revíziu PHSR
Hodnotenie celého PHSR	na konci programovacích o obdobia	na základe rozhodnutia starostu obce, podnetu poslancov; na základe protokolov vyšších kontrolných orgánov,...



Program hospodárskeho a sociálneho rozvoja obce Veľký Kýr 2015 - 2024

7.3. Akčný plán

Akčný plán pre hospodársku oblasť					
Opatrenie, aktivita	Termín	Zodpovedný	Zdroj financovania	Merný ukazovateľ	Cieľová hodnota
Opatrenie 1.1. Zlepšenie dopravnej infraštruktúry					
Aktivita 1.1.1. Rekonštrukcia miestnych komunikácií	2016-2023	Samospráva	Rozpočet obce, štátne účelové fondy	Počet bm	5000
Aktivita 1.1.2 Výstavba nových komunikácií	2016-2023	Samospráva	Rozpočet obce, štátne účelové fondy	Počet bm	3000
Opatrenie 1.2. Zlepšenie podnikateľského prostredia					
Aktivita 1.2.2. Rozvoj cestovného ruchu v oblasti vinárstva	2016-2023	Podnikateľský sektor (Čerdavin)	Rozpočet obce, súkromné investície	Počet aktivít	7
Opatrenie 1.3. Zníženie energetickej náročnosti verejného osvetlenia					
Aktivita 1.3.1. Rekonštrukcia a modernizácia verejného osvetlenia v obci	2017-2023	Samospráva	Rozpočet EÚ, štátne účelové fondy	Počet svietidiel	434
Akčný plán pre sociálnu oblasť					
Opatrenie 2.1. Zlepšenie školskej infraštruktúry					
Aktivita 2.1.1 Modernizácia základnej školy – Pavilón B	2016-2023	Samospráva	Rozpočet EÚ, štátne účelové fondy	Počet m ² zrekonštruovanej plochy	2000
Opatrenie 2.2. Zlepšenie kultúrnej infraštruktúry a infraštruktúry voľného času					



Program hospodárskeho a sociálneho rozvoja obce Veľký Kýr 2015 - 2024

Aktivita 2.2.1. Rekonštrukcia budovy veľkého KD	2016- 2023	Samospráva	Rozpočet EÚ, štátne účelové fondy	Počet m ² zrekonštruovanej plochy	1000
Aktivita 2.2.2. Centrum mládeže	2018- 2023	Samospráva	Rozpočet obce, rozpočet EÚ, štátne účelové fondy	Počet zariadení	1
Aktivita 2.2.6. Vybudovanie kultúrneho parku - šatne, zeleň	2017- 2023	Samospráva	Rozpočet obce, rozpočet EÚ, štátne účelové fondy	Počet m ² plochy	500
Aktivita 2.2.7. Zriadenie domu ľudových tradícií	2017- 2023	Samospráva	Rozpočet obce, rozpočet EÚ, štátne účelové fondy	Počet zariadení	1
Opatrenie 2.3. Zlepšenie sociálnych a zdravotníckych služieb					
Aktivita 2.3.2. Sociálne zariadenie pre seniorov	2018- 2023	Samospráva	Rozpočet EÚ, štátne účelové fondy	Počet zariadení	1
Opatrenie 2.4 Zlepšenie kvality obecného majetku					
Aktivita 2.4.2 Rekonštrukcia starej budovy obecného úradu	2016- 2023	Samospráva	Rozpočet EÚ, rozpočet obce, štátne účelové fondy	Počet m ² plochy	450
Aktivita 2.4.3 Oprava káblovej televízie	2016- 2023	Podnikateľský sektor	Súkromné investície	Počet bm	25000
Aktivita 2.4.4 Oprava 4- bytovky	2016- 2023	Samospráva	Rozpočet obce, štátne účelové fondy	Počet bj	4



Program hospodárskeho a sociálneho rozvoja obce Veľký Kýr 2015 - 2024

Akčný plán pre environmentálnu oblasť					
Opatrenie 3.1. Zlepšenie kvality v oblasti vodného hospodárstva					
Aktivita 3.1.1. Rozšírenie kapacity ČOV	2019- 2023	SR, EÚ Samospráva	Rozpočet EÚ, štátne účelové fondy, súkromné investície	Počet EO	12000
Opatrenie 3.1. Zlepšenie kvality v oblasti vodného hospodárstva					
Aktivita 3.1.1. Budovanie vsakovacích systémov zrážkovej vody	2024 2025	SR, EÚ Samospráva	Rozpočet EÚ, štátne účelové fondy, rozpočet obce	Počet zriadených vsakovacích systémov ks	10
Opatrenie 3.3. Zníženie energetickej náročnosti kultúrneho domu č. 2					
Aktivita 3.3.1 Zlepšenie energetickej náročnosti budovy	2024 2025	SR, EÚ, EFRR Samospráva	Rozpočet EÚ, štátne účelové fondy, EFRR	Úspora primárnej energie %	50
Opatrenie 3.4. Zníženie energetickej náročnosti kultúrneho domu č. 1172					
Aktivita 3.4.1. Zníženie energetickej náročnosti budovy	2024 2025	SR, EÚ, EFRR Samospráva	Rozpočet EÚ, štátne účelové fondy, rozpočet obce	Úspora primárnej energie %	50
Opatrenie 3.5. Rekonštrukcia a prístavba pavilón B-ZŠ Veľký Kýr					
Aktivita 3.5.1 Zateplenie budovy a rozšírenie priestorov ZŠ	2024	SR, EÚ, EFRR Samospráva	Rozpočet EÚ, štátne účelové fondy, rozpočet obce	rozšírenie priestorov m ²	403



Program hospodárskeho a sociálneho rozvoja obce Veľký Kýr 2015 - 2024

8. Finančná časť

Finančná časť je jednou z najdôležitejších oblastí PHSR a je kľúčovým miestom pre realizáciu programu hospodárskeho a sociálneho rozvoja obce. V tejto časti je popísaná schopnosť obce v priebehu implementácie PHSR zaistiť zdroje potrebné financovanie jednotlivých aktivít. Zdroje môžu pochádzať z viacerých oblastí:

- súkromný sektor,
- verejný sektor (samospráva, štátny rozpočet, vyšší územný celok)
- fondy Európskej únie,

Vzhľadom na skutočnosť, že pri tvorbe PHSR neboli k dispozícii všetky relevantné podklady je finančná časť vypracovaná orientačne a bude priebežne aktualizovaná podľa skutočnej situácie v oblasti finančných zdrojov a reálnych možností realizácie jednotlivých aktivít.

8.1. Indikatívny finančný plán na celú realizáciu PHSR

Indikatívny rozpočet - sumarizácia

	ROK v tis. €									
	2016	2017	2018	2019	2020	2021	2022	2023	2024	Spolu
Hospodárska politika – oblasť	12,50	69,63	69,63	69,64	69,65	69,65	69,65	69,65	0	500,00
Sociálna politika – oblasť	95,75	138,60	161,26	171,26	171,27	171,27	171,29	171,30	0	1 252,00
Environmentálna politika – oblasť	31,25	31,25	31,25	131,25	131,25	131,25	131,25	131,25	4203	4953,00

Zdroj: vlastné spracovanie

8.2. Model viaczdrojového financovania jednotlivých projektov

Model viaczdrojového financovania – intervenčná matica

Viaczdrojové financovanie v tis. €							
Prioritná oblasť	Celkové náklady	Verejné zdroje					Súkromné zdroje
		EÚ	Štát	VÚC	Obec	Spolu	
Hospodárska	500,00	340,00	130,18		24,82	495,00	5,00
Sociálna	1 252,00	894,20	105,15		52,66	1 052,00	200,00
Environmentálna	4 953,00	5560,48	105,04		37,48	750,00	0,00
Spolu	6 705,00	6 794,68	340,37		114,96	2 297,00	205,00

Zdroj: vlastné spracovanie



Program hospodárskeho a sociálneho rozvoja obce Veľký Kýr 2015 - 2024

Finančný rámec realizácie PHSR v tis. €											
Názov opatrenia	Kód a názov projektu/aktivity	Klasifikácia stavieb - trieda	Hlavný ukazovateľ - výsledku, dosahu	Obdobie realizácie	Náklady spolu	Verejné zdroje spolu	Verejné zdroje			Úverové zdroje	Iné zdroje
							Vlastné	EŠIF*	Štátny rozpočet		
					a=b+e+f+g	b=c+d+e	c	d	e	f	g
I. Oblasť hospodárstvo					500,00	494,98	24,82	339,99	130,17		5,00
1.1. Zlepšenie dopravnej infraštruktúry	1.1.1. Rekonštrukcia miestnych komunikácií	2111- Cestné komunikácie	bm	2016	30,00	3,75	0,19		3,56		
				2017		3,75	0,19		3,56		
				2018		3,75	0,19		3,56		
				2019		3,75	0,19		3,56		
				2020		3,75	0,19		3,56		
				2021		3,75	0,19		3,56		
				2022		3,75	0,19		3,56		
				2023		3,75	0,19		3,56		
	1.1.2 Výstavba nových komunikácií	2112- miestne komunikácie	bm	2016	65,00	8,12	0,41		7,71		
				2017		8,12	0,41		7,71		
				2018		8,12	0,41		7,71		
				2019		8,12	0,41		7,71		
				2020		8,13	0,41		7,72		
				2021		8,13	0,41		7,72		
				2022		8,13	0,41		7,72		
				2023		8,13	0,41		7,72		
1.2. Zlepšenie podnikateľského prostredia	1.2.2. Rozvoj cestovného ruchu v oblasti vinárstva		Počet aktivít	2016	5,00						0,62
				2017							0,62
				2018							0,62
				2019							0,62
				2020							0,63
				2021							0,63



Program hospodárskeho a sociálneho rozvoja obce Veľký Kýr 2015 - 2024

				2022							0,63
				2023							0,63
1.3. Zníženie energetickej náročnosti verejného osvetlenia	1.3.1. Rekonštrukcia a modernizácia verejného osvetlenia v obci	2420- Ostatné inžinierske stavby, i.n.	počet	400,00	2017	57,14	2,86	48,57	5,71		
					2018	57,14	2,86	48,57	5,71		
					2019	57,14	2,86	48,57	5,71		
					2020	57,14	2,86	48,57	5,71		
					2021	57,14	2,86	48,57	5,71		
					2022	57,14	2,86	48,57	5,71		
					2023	57,14	2,86	48,57	5,71		
II. Oblasť sociálna					1 252,00	1 052,00	52,67	894,21	105,15		200,00
2.1. Zlepšenie školskej infraštruktúry	2.1.1 Modernizácia základnej školy – Pavilón B	1263- Školy, univerzity a budovy na vzdelávanie	m ²	200,00	2016	25,00	1,25	21,25	2,50		
					2017	25,00	1,25	21,25	2,50		
					2018	25,00	1,25	21,25	2,50		
					2019	25,00	1,25	21,25	2,50		
					2020	25,00	1,25	21,25	2,50		
					2021	25,00	1,25	21,25	2,50		
					2022	25,00	1,25	21,25	2,50		
2.2. Zlepšenie kultúrnej infraštruktúry a infraštruktúry voľného času	2.2.1. Rekonštrukcia budovy veľkého KD	1261- Budovy na kultúrnu a verejnú zábavu	m ²	50,00	2016	6,25	0,31	5,31	0,63		
					2017	6,25	0,31	5,31	0,63		
					2018	6,25	0,31	5,31	0,63		
					2019	6,25	0,31	5,31	0,63		
					2020	6,25	0,31	5,31	0,63		
					2021	6,25	0,31	5,31	0,63		
					2022	6,25	0,31	5,31	0,63		
	2.2.2. Centrum mládeže	1265- Budovy na šport	počet	2,00	2018	0,33	0,02	0,28	0,03		
					2019	0,33	0,02	0,28	0,03		
					2020	0,33	0,02	0,28	0,03		



Program hospodárskeho a sociálneho rozvoja obce Veľký Kýr 2015 - 2024

				2021		0,33	0,02	0,28	0,03		
				2022		0,34	0,02	0,29	0,03		
				2023		0,34	0,02	0,29	0,03		
	2.2.6. Vybudovanie kultúrneho parku - šatne, zeleň	2412- Ostatné športové	m ²	2017	100,00	14,28	0,71	12,14	1,43		
				2018		14,28	0,71	12,14	1,43		
				2019		14,28	0,71	12,14	1,43		
				2020		14,29	0,71	12,15	1,43		
				2021		14,29	0,71	12,15	1,43		
				2022		14,29	0,71	12,15	1,43		
				2023		14,29	0,71	12,15	1,43		
	2.2.7. Zriadenie domu ľudových tradícií	1122- Trojbytové a viacbytové budovy	počet	2017	200,00	28,57	1,43	24,28	2,86		
				2018		28,57	1,43	24,28	2,86		
				2019		28,57	1,43	24,28	2,86		
				2020		28,57	1,43	24,28	2,86		
				2021		28,57	1,43	24,28	2,86		
				2022		28,57	1,43	24,28	2,86		
				2023		28,58	1,43	24,29	2,86		
2.3. Zlepšenie sociálnych a zdravotníckych služieb	2.3.2. Sociálne zariadenie pre seniorov	1130- Ostatné budovy na	počet	2018	200,00	33,33	1,67	28,33	3,33		
				2019		33,33	1,67	28,33	3,33		
				2020		33,33	1,67	28,33	3,33		
				2021		33,33	1,67	28,33	3,33		
				2022		33,34	1,67	28,34	3,33		
				2023		33,34	1,67	28,34	3,33		
2.4 Zlepšenie kvality obecného majetku	2.4.2 Rekonštrukcia starej budovy obecného úradu	1220- Budovy pre administratívu	m ²	2016	150,00	18,75	0,94	15,94	1,87		
				2017		18,75	0,94	15,94	1,87		
				2018		18,75	0,94	15,94	1,87		
				2019		18,75	0,94	15,94	1,87		
				2020		18,75	0,94	15,94	1,87		
				2021		18,75	0,94	15,94	1,87		



Program hospodárskeho a sociálneho rozvoja obce Veľký Kýr 2015 - 2024

				2022		18,75	0,94	15,94	1,87		
				2023		18,75	0,94	15,94	1,87		
	2.4.3 Oprava káblovej televízie	2420- Ostatné inžinierske stavby, i.n.	bm	2016	200,00						25,00
				2017							25,00
				2018							25,00
				2019							25,00
				2020							25,00
				2021							25,00
				2022							25,00
				2023							25,00
	2.4.4 Oprava 4-bytovky	1122- Trojbytové a viacbytové budovy	bj	2016	150,00	18,75	0,94	15,94	1,87		
				2017		18,75	0,94	15,94	1,87		
				2018		18,75	0,94	15,94	1,87		
				2019		18,75	0,94	15,94	1,87		
				2020		18,75	0,94	15,94	1,87		
				2021		18,75	0,94	15,94	1,87		
				2022		18,75	0,94	15,94	1,87		
				2023		18,75	0,94	15,94	1,87		
III. Oblasť environmentálna					750,00	750,00	37,48	637,48	75,04		
3.1. Zlepšenie kvality v oblasti vodného hospodárstva	3.1.1. Rozšírenie kapacity ČOV	2420- Ostatné inžinierske stavby i.n.	EO	2019	500,00	100,00	5,00	85,00	10,00		
				2020		100,00	5,00	85,00	10,00		
				2021		100,00	5,00	85,00	10,00		
				2022		100,00	5,00	85,00	10,00		
				2023		100,00	5,00	85,00	10,00		
3.2. Protipovodňové opatrenia	3.2.1. Budovanie protipovodňových opatrení a vsakovacích systémov	1122- Trojbytové a viacbytové budovy		2016	450,0	31,25	1,56	26,56	3,13		
				2017		31,25	1,56	26,56	3,13		
				2018		31,25	1,56	226,56	3,13		
				2019		31,25	1,56	26,56	3,13		
				2020		31,25	1,56	26,56	3,13		



Program hospodárskeho a sociálneho rozvoja obce Veľký Kýr 2015 - 2024

	zrážkovej vody			2021		31,25	1,56	26,56	3,13		
				2022		31,25	1,56	26,56	3,13		
				2023		31,25	1,56	26,56	3,13		
				2024		200,00		170,00	30,00		
3.3 Zníž. energetic. náročnosti kultúrneho domu Veľký Kýr č. 2	3.3.1 Zníženie spotreby energií	1261- Budovy na kultúru	kW	2024	1485	1485,00		1485,00			
3.4 Zníž. energetick. náročnosti kultúrneho domu Veľký Kýr č. 1172	3.4.1 Zníženie spotreby energií	1261- Budovy na kultúru	kW	2024	718	718,00		718,00			
3.5 Rekonštrukcia a prístavba pavilónu B-ZŠ Veľký Kýr	3.5.1 Zateplenie budovy a rozšírenie priestorov B pavilónu	1263- Školy, univerzity a budovy na vzdelávanie	m ²	2024	1800	1800,00		1800,00			
Celkom					6 705 €	6 500,00€	114,976€	6 244,68 €	340,37 €		205,00

*EŠIF – Európske štrukturálne a investičné fondy



Program hospodárskeho a sociálneho rozvoja obce Veľký Kýr 2015 - 2024

Záverečná časť

Schválenie PHSR	
Dokument	<ul style="list-style-type: none">Názov: Program hospodárskeho a sociálneho rozvoja obce Veľký Kýr 2015 - 2024Štruktúra - Úvod Analytická časť Strategická časť Programová časť Realizačná časť Finančná časť Záver Prílohy
Spracovanie	<ul style="list-style-type: none">Forma spracovania - s internými a externými kapacitamiObdobie spracovania – 05/2015 – 12/2015Pracovná skupina – počet členov: 12Počet stretnutí pracovnej skupiny: 5Externá spolupráca – kancelária Mikroregiónu CEDRON - NITRAVA<ul style="list-style-type: none">Účasť verejnosti a komunikácia s verejnosťou – verejné stretnutie s občanmi – 1 s účasťou 19 osôb <p>Obdobie spracovania verzie 1.1: 10/2023</p>
Prerokovanie	<ul style="list-style-type: none">Prerokovanie v orgánoch samosprávy: Prerokovanie v Obecnom zastupiteľstve obce Veľký Kýr dňa 12.11.2015 Prerokovanie verzie 1.1: 16. 10. 2023Verejné pripomienkovanie občanmi obce dňa 12.11.2015
Schválenie	Uznesením Obecného zastupiteľstva obce Veľký Kýr číslo U-89/2015 zo dňa 14. 12. 2015 Uznesenie k verzii 1.1 : 72/2023 zo dňa 27. 10. 2023

Zdroj: Vlastné spracovanie podľa - Weisová, Bernátová: Strategické plánovanie samosprávy, Municipalia 2012



Program hospodárskeho a sociálneho rozvoja obce Veľký Kýr 2015 - 2024

P R Í L O H Y