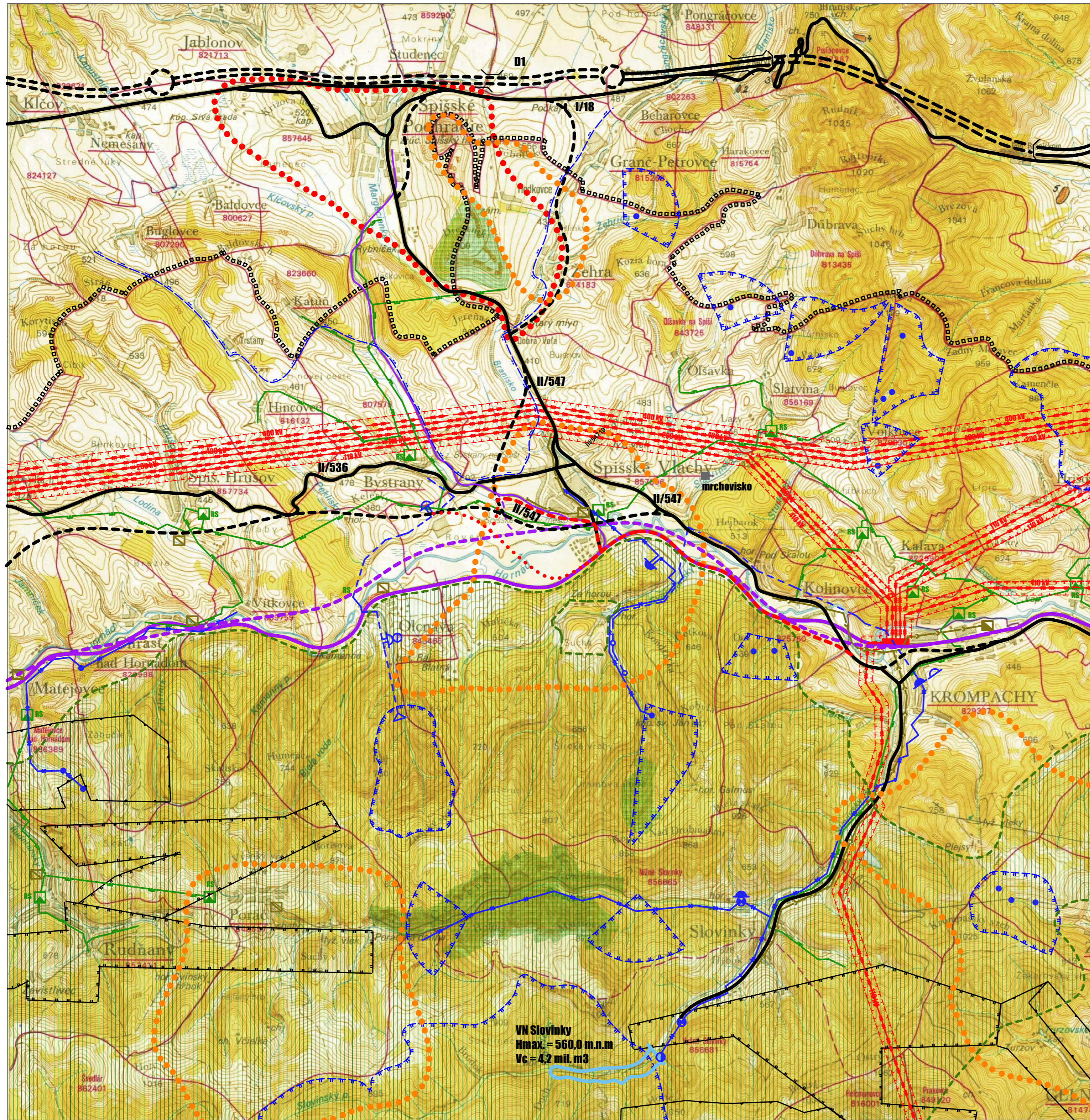


# SPIŠSKÝ HRUŠOV

## územný plán obce

### 1:50 000



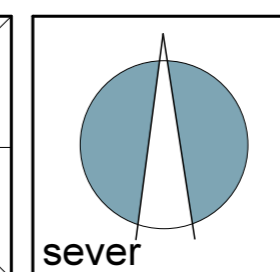
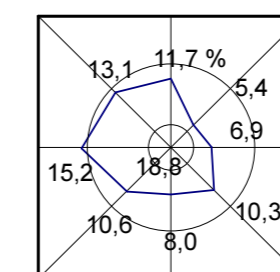
#### LEGENDA:

súčasný stav	navrhovaný stav					
		hranica kraja	PHO zdroja pitnej vody 3.st.			
		hranica katastra	ochranné pásmo minerálnych vôd			
		obytná plocha	ČOV			
		plochy rekreácie a turizmu	kanalizácia			
		plochy športu		110 kV	110 kV	jednoduché vonkajšie el. vedenie 110 kV
		poľnohospodársky dvor		220 kV	220 kV	jednoduché vonkajšie el. vedenie 220 kV
		rekreačný priestor		400 kV	400 kV	jednoduché vonkajšie el. vedenie 400 kV
		koridor VNN vedení				VTL plynovod
		národná prírodná rezervácia		RS	RS	regulačná stanica plynu
		CHVÚ Volovské vrchy				ochranné pásmo všetkých druhov
		podzemný zdroj vody				cesty I. a II. triedy
		hlavný skupinový privádzač pitnej vody				navrhované preložky ciest II.triedy
		vodojem				rezervný koridor prekládky cesty II/547
		úpravná vody				dobyvaci priestor nerast. surovín - podzemných
		čerpacia stanica				chránené ložiskové územie
		PHO zdroja pitnej vody 2.st.				železnica

### ŠIRŠIE VZŤAHY - PRIESTOROVÉ A FUNKČNÉ USPORIADANIE ÚZEMIA



### ZaD Územného plánu obce 2013



SCHVAĽOVACIA DOLŽKA		
SCHVAĽUJÚCI ORGÁN: <b>OBECNÉ ZASTUPITELSTVO JAMNÍK</b>	OBSTARÁVATEL:	SPRACOVATEL:
CIEĽ OBZNEHENIA:		
DÁTUM SCHVALENIA:		

obsah výkresu	<b>ŠIRŠIE VZŤAHY - PRIESTOROVÉ A FUNKČNÉ USPORIADANIE ÚZEMIA</b>	mierka	<b>1: 50 000</b>
---------------	--	--------	------------------

názov dokumentácie	<b>SPIŠSKÝ HRUŠOV - územný plán obce</b>		
--------------------	--	--	--

obstarávateľ	obec SPIŠSKÝ HRUŠOV	číslo výkresu	<b>1</b>
odborný obstarávateľ	Ing. Ján Kunák		
hlavný riešiteľ / autor	Ing.arch. Ján Pastrňan		
architekt urbanista	Ing.arch. Lukáš Mihalko, Ing.arch. Martin Jaško		
odborný riešiteľ			
vypracoval			
kreslil		kontroloval	
druh projektu			
číslo zákazky	formát	4 x A4	
archívne číslo	dátum	november 2013	