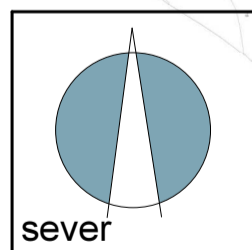
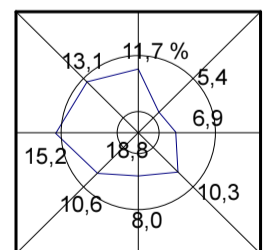


**LEGENDA :**

	hranica zastavaného územia k 1. 1. 1990
	hranice ochranného pásma
	Na hĺbe VN el. vedenie
	VVN el. vedenie
	zástavba rod. domov
	zástavba bytových domov
	plochy podmienčne schopné zástavby
	objekty občianskej vybavenosti
	objekty zapísané v Štátnom zozname pamiatok
	hospodárske objekty
	plochy určené na reštrukturalizáciu
	plochy výroby a skladov
	plochy poľnohosp. dvora
	spevnené plochy
	plochy športu a rekreácie
	verejná zeleň
	vzrastlé porasty
	cintorín
	lesné porasty, kroviny
	ekologicky významné segmenty
	vodné toky, plochy
	hlavné pešie ťahy
	cestné komunikácie
	navrhovaná obchvatová komunikácia

- Zmena 1.1/2013 IBV Lenkava Zmena plôch bytových domov za plochy rodinných domov na parcele č. 979/2 v lokalite Lenkava.
- Zmena 1.2/2013 IBV Preorganizovanie plôch zástavby rodinných domov a dopravného napojenia na parcelách 984/2, 984/10, 984/12.
- Zmena 1.3/2013 Rozšírenie plôch zástavby rodinných domov v lokalite Kamenica na parcelách č. 907
- Zmena 1.4/2013 Zmena plôch verejnej zelene na plochy vybavenosti a služieb na parcelách 939/3 - 5 v lokalite Dol
- Zmena 1.5/2013 Zmena plochy občianskeho vybavenia na starom hospodárskom dvore na plochy drobnej výroby, služieb a obchodu na parcele č. 476/1
- Zmena 1.6/2013 Zmena plochy športu a rekreácie na parcelách 476/9, 476/8, 477, 474, 479 na plochy verejných priestranstiev a zelene.
- Zmena 1.7/2013 Zmena plochy záhrad na parcele 604 na plochy verejných priestranstiev zelene.
- Zmena 1.8/2013 Zmena plochy pasienkov na parcelách 975, 976 na plochy poľnohospodárskej výroby - kozia farma
- Zmena 1.9/2013 Zmena spôsobu a rozsahu zástavby rodinných domov v lokalite DOL.
- Zmena 1.10/2013 Zmena plochy pasienkov na časti parcel 952 a 958 v lokalite Milož na plochy poľnohospodárskej výroby na časti parcely 954 z plôch role na plochy služieb a obchodu so zameraním na cestovný ruch.
- Zmena 1.11/2013 Zmena plochy pasienkov na parcelách 1169/1-6, 1170/345, 346, 347, 348 na vodné plochy (protipovodňovej ochrany).

## ZaD Územného plánu obce 2013



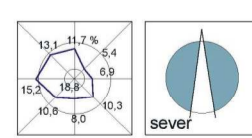
SCHVALUJÚCI ORGÁN: OBCNÉ ZASTUPITELSTVO JAMNÍK		
ČÍSLO UZNESENIA:	OBSTARÁVATEL:	SPRACOVATEL:
DÁTUM SCHVÁLENIA:		

obsah výkresu	mierka
<b>KOMPLEXNÝ URBANISTICKÝ ROZBOR RIEŠENÉHO ÚZEMIA</b>	<b>1: 10 000</b>

názov dokumentácie	
<b>SPIŠSKÝ HRUŠOV - územný plán obce</b>	
obstarávateľ	obec SPIŠSKÝ HRUŠOV
odborný obstarávateľ	Ing. Ján Kunák
hlavný riešiteľ / autor	Ing.arch. Ján Pastiran
architekt urbanista	Ing.arch. Lukáš Mihalko, Ing.arch. Martin Jaško
odborný riešiteľ	
vypracoval	
kreslil	kontroloval
druh projektu	číslo sady
číslo zákazky	formát
archívne číslo	dátum
	16x A4
	november 2013

**2A**

## PRIESTOROVÉ A FUNKČNÉ USPORIADANIE ÚZEMIA



SCHVALUJÚCI ORGÁN: OBCNÉ ZASTUPITELSTVO V SPIŠSKOM HRUŠOVE		
ČÍSLO UZNESENIA:	OBSTARÁVATEL:	SPRACOVATEL:
DÁTUM SCHVÁLENIA:		

Ing. arch. PASTIRAN Ján, Považská 8, SPIŠSKÁ NOVÁ VES		
názov areálu:		
<b>SPIŠSKÝ HRUŠOV</b>		
<b>ÚPN - obce</b>		
obsah výkresu:	datum: 05/2003	číslo výkresu:
návrh riešiteľ: Ing. arch. PASTIRAN Ján	mierka: 1:2000	
architekt urbanista: Ing. arch. MIHALKO LUKÁŠ	číslo zákazky:	
odborný riešiteľ:	sada čísla:	
obstarávateľ: OBC SPIŠSKÝ HRUŠOV	dátum schválenia: 05/2003	

**2**