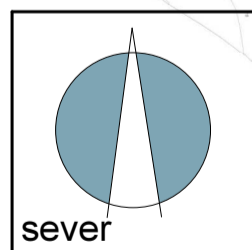
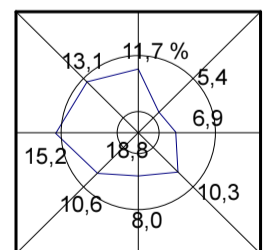


LEGENDA :

- EXIST. STAV NÁVRH VÝCHOD K.2020
- hranica zastavaného územia k 1. 1. 1990
 - hranice ochranného pásma
 - Na hĺbe VN el. vedenie
 - VVN el. vedenie
 - zástavba rod. domov
 - zástavba bytových domov
 - plochy podmienčne schopné zástavby
 - objekty občianskej vybavenosti
 - objekty zapísané v Štátnom zozname pamiatok
 - hospodárske objekty
 - plochy určené na reštrukturalizáciu
 - plochy výroby a skladov
 - plochy poľnohosp. dvora
 - spevnené plochy
 - plochy športu a rekreácie
 - verejná zeleň
 - vzrastlé porasty
 - cintorín
 - lesné porasty, kroviny
 - ekologicky významné segmenty
 - vodné toky, plochy
 - hlavné pešie ťahy
 - cestné komunikácie
 - navrhovaná obchvatová komunikácia

- Zmena 1.1/2013 IBV Lenkava Zmena plôch bytových domov za plochy rodinných domov na parcele č. 979/2 v lokalite Lenkava.
- Zmena 1.2/2013 IBV Preorganizovanie plôch zástavby rodinných domov a dopravného napojenia na parcelách 984/2, 984/10, 984/12.
- Zmena 1.3/2013 Rozšírenie plôch zástavby rodinných domov v lokalite Kamenica na parcelách č. 907
- Zmena 1.4/2013 Zmena plôch verejnej zelene na plochy vybavenosti a služieb na parcelách 939/3 - 5 v lokalite Dol
- Zmena 1.5/2013 Zmena plochy občianskeho vybavenia na starom hospodárskom dvore na plochy drobnej výroby, služieb a obchodu na parcele č. 476/1
- Zmena 1.6/2013 Zmena plochy športu a rekreácie na parcelách 476/9, 476/8, 477, 474, 479 na plochy verejných priestranstiev a zelene.
- Zmena 1.7/2013 Zmena plochy záhrad na parcele 604 na plochy verejných priestranstiev zelene.
- Zmena 1.8/2013 Zmena plochy pasienkov na parcelách 975, 976 na plochy poľnohospodárskej výroby - kozia farma
- Zmena 1.9/2013 Zmena spôsobu a rozsahu zástavby rodinných domov v lokalite DOL.
- Zmena 1.10/2013 Zmena plochy pasienkov na časti parcel 952 a 958 v lokalite Miloj na plochy poľnohospodárskej výroby na časti parcely 954 z plôch role na plochy služieb a obchodu so zameraním na cestovný ruch.
- Zmena 1.11/2013 Zmena plochy pasienkov na parcelách 1169/1-6, 1170/345, 346, 347, 348 na vodné plochy (protipovodňovej ochrany).

ZaD Územného plánu obce 2013

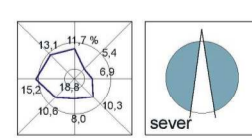


| | | |
|---|---------------|--------------|
| SCHVALUJÚCI ORGÁN : OBCNÉ ZASTUPITELSTVO JAMNÍK | | |
| ČÍSLO UZNESENIA: | OBSTARÁVATEL: | SPRACOVATEL: |
| DÁTUM SCHVÁLENIA: | | |

| | |
|---|------------------|
| obsah výkresu | mierka |
| KOMPLEXNÝ URBANISTICKÝ ROZBOR RIEŠENÉHO ÚZEMIA | 1: 10 000 |

| | |
|--|---|
| názov dokumentácie | |
| SPIŠSKÝ HRUŠOV - územný plán obce | |
| obstarávateľ | obec SPIŠSKÝ HRUŠOV |
| odborný obstarávateľ | Ing. Ján Kunák |
| hlavný riešiteľ / autor | Ing.arch. Ján Pastiran |
| architekt urbanista | Ing.arch. Lukáš Mihalko, Ing.arch. Martin Jaško |
| odborný riešiteľ | |
| vypracoval | 2A |
| kreslil | kontroloval |
| druh projektu | číslo sady |
| číslo zákazky | formát |
| archívne číslo | dátum |
| | 16x A4 |
| | november 2013 |

PRIESTOROVÉ A FUNKČNÉ USPORIADANIE ÚZEMIA



| | | |
|---|---------------|--------------|
| SCHVALUJÚCI ORGÁN : OBCNÉ ZASTUPITELSTVO V SPIŠSKOM HRUŠOVE | | |
| ČÍSLO UZNESENIA: | OBSTARÁVATEL: | SPRACOVATEL: |
| DÁTUM SCHVÁLENIA: | | |

| | | |
|---|---------------------------|--------------|
| Ing. arch. PASTIRAN Ján, Považská 8, SPIŠSKÁ NOVÁ VES | | |
| názov areálu | | |
| SPIŠSKÝ HRUŠOV | | |
| ÚPN - obce | | |
| obsah výkresu | dátum | čís. výkresu |
| NÁVRH ÚPN SPIŠSKÝ HRUŠOV | 05/2003 | |
| hlavný riešiteľ: Ing. arch. PASTIRAN Ján | mierka: 1:2000 | |
| architekt urbanista: Ing. arch. MIHALKO LUKÁŠ | číslo zákazky: | |
| odborný riešiteľ: | sada čísla: | |
| obstarávateľ: OBC SPIŠSKÝ HRUŠOV | dátum schválenia: 05/2003 | 2 |