

SPIŠSKÝ HRUŠOV - územný plán obce

m 1:10 000

OCHRANA PRÍRODY A TVORBA KRAJINY PRVKY ÚSES

NÁVRHY TVORBY KRAJINY

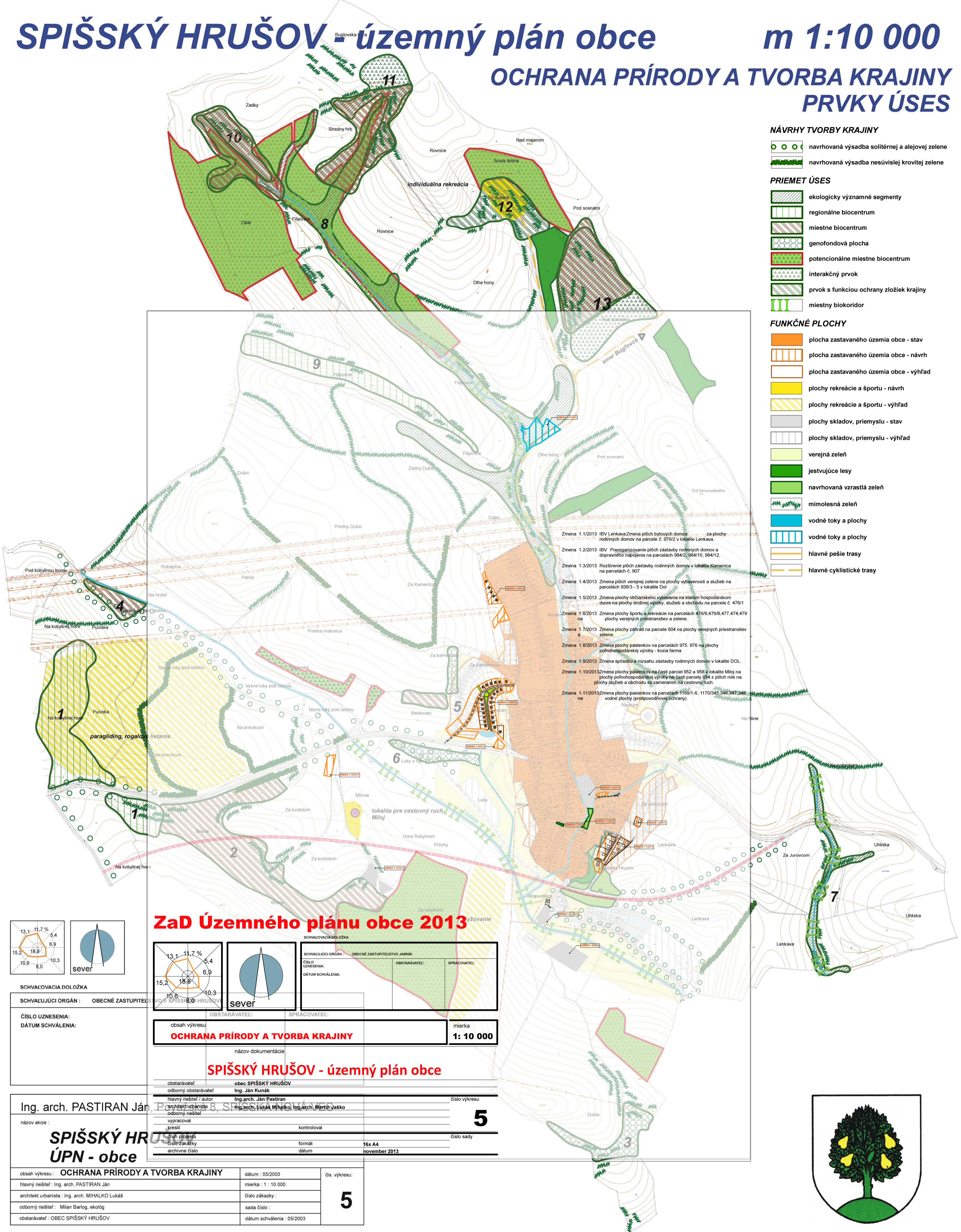
- navrhovaná výsadba solitérnej a alejovej zelene
- navrhovaná výsadba nesúvislej krovej zelene

PRÍEMET ÚSES

- ekologicky významné segmenty
- regionálne biocentrum
- miestne biocentrum
- genofundová plocha
- potencionálne miestne biocentrum
- interaktívny prvok
- prvok s funkciou ochrany zložiek krajiny
- miestny biokoridor

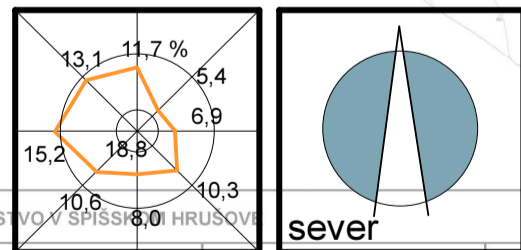
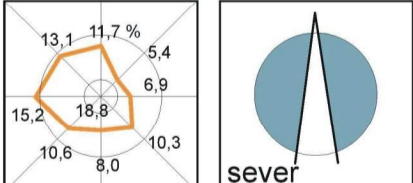
FUNKČNÉ PLOCHY

- plocha zastavaného územia obce - stav
- plocha zastavaného územia obce - návrh
- plocha zastavaného územia obce - výhľad
- plochy rekreácie a športu - návrh
- plochy rekreácie a športu - výhľad
- plochy skladov, priemyslu - stav
- plochy skladov, priemyslu - výhľad
- verejná zeleň
- jestvujúce lesy
- navrhovaná vzrastlá zeleň
- mimolesná zeleň
- vodné toky a plochy
- hlavné pešie trasy
- hlavné cyklistické trasy



- Zmena 1.1/2013 IBV Lenkava Zmena plôch bytových domov za plochy rodinných domov na parcele č. 979/2 v lokalite Lenkava.
- Zmena 1.2/2013 IBV Preorganizovanie plôch zástavby rodinných domov a dopravného napojenia na parcelách 984/2, 984/10, 984/12.
- Zmena 1.3/2013 Rozšírenie plôch zástavby rodinných domov v lokalite Kamenica na parcelách č. 907
- Zmena 1.4/2013 Zmena plôch verejnej zelene na plochy vybavenosti a služieb na parcelách 939/3 - 5 v lokalite Dol
- Zmena 1.5/2013 Zmena plochy občianskeho vybavenia na starom hospodárskom dvore na plochy drobnej výroby, služieb a obchodu na parcele č. 476/1
- Zmena 1.6/2013 Zmena plochy športu a rekreácie na parcelách 476/9, 476/8, 477, 474, 479 na plochy verejných priestranstiev a zelene.
- Zmena 1.7/2013 Zmena plochy záhrad na parcele 604 na plochy verejných priestranstiev zelene.
- Zmena 1.8/2013 Zmena plochy pasienkov na parcelách 975, 976 na plochy poľnohospodárskej výroby - kozia farma
- Zmena 1.9/2013 Zmena spôsobu a rozsahu zástavby rodinných domov v lokalite DOL.
- Zmena 1.10/2013 Zmena plochy pasienkov na časti parcel 952 a 959 v lokalite Mlôj na plochy poľnohospodárskej výroby na časti parcely 954 z plôch role na plochy služieb a obchodu so zameraním na cestovný ruch.
- Zmena 1.11/2013 Zmena plochy pasienkov na parcelách 1169/1-6, 1170/345, 346, 347, 348 na vodné plochy (protipodvodňovej ochrany).

ZaD Územného plánu obce 2013



SCHVALUJÚCI ORGÁN : OBCNÉ ZASTUPITELSTVO JAMNÍK		
ČÍSLO UZNESENIA:	OBSTARÁVATEL:	SPRACOVATEL:
DÁTUM SCHVALENIA:		

SCHVALOVACIA DOLOŽKA
SCHVALUJÚCI ORGÁN : OBCNÉ ZASTUPITELSTVO V OBYVATELSTVE SPIŠSKÝ HRUŠOV
ČÍSLO UZNESENIA:
DÁTUM SCHVALENIA:

obsah výkresu	mierka	
OCHRANA PRÍRODY A TVORBA KRAJINY	1: 10 000	
názov dokumentácie	SPIŠSKÝ HRUŠOV - územný plán obce	
obstarávateľ	obec SPIŠSKÝ HRUŠOV	
odborný obstarávateľ	Ing. Ján Kunák	
hlavný riešiteľ / autor	Ing. arch. Ján Pastrán	
architektný urbanista	Ing. arch. Lukáš Miháľko, Ing. arch. Martin Jaško	
odborný riešiteľ		
vyrpracoval		
kreslil	kontroloval	
druh projektu	číslo výkresu	
číslo zákazky	5	
archívne číslo	formát	číslo sady
	16x A4	
	dátum	november 2013

Ing. arch. PASTIRAN Ján, P. 8, SPIŠSKÝ HRUŠOV	číslo výkresu
názov akcie:	5
SPIŠSKÝ HRUŠOV	číslo sady
ÚPN - obce	
obsah výkresu : OCHRANA PRÍRODY A TVORBA KRAJINY	dátum : 05/2003
hlavný riešiteľ : Ing. arch. PASTIRAN Ján	mierka : 1 : 10 000
architekt urbanista : Ing. arch. MIHALKO Lukáš	číslo zákazky :
odborný riešiteľ : Milan Barlog, ekológ	sada číslo :
obstarávateľ : OBC SPIŠSKÝ HRUŠOV	dátum schválenia : 05/2003

