

LEGENDA :

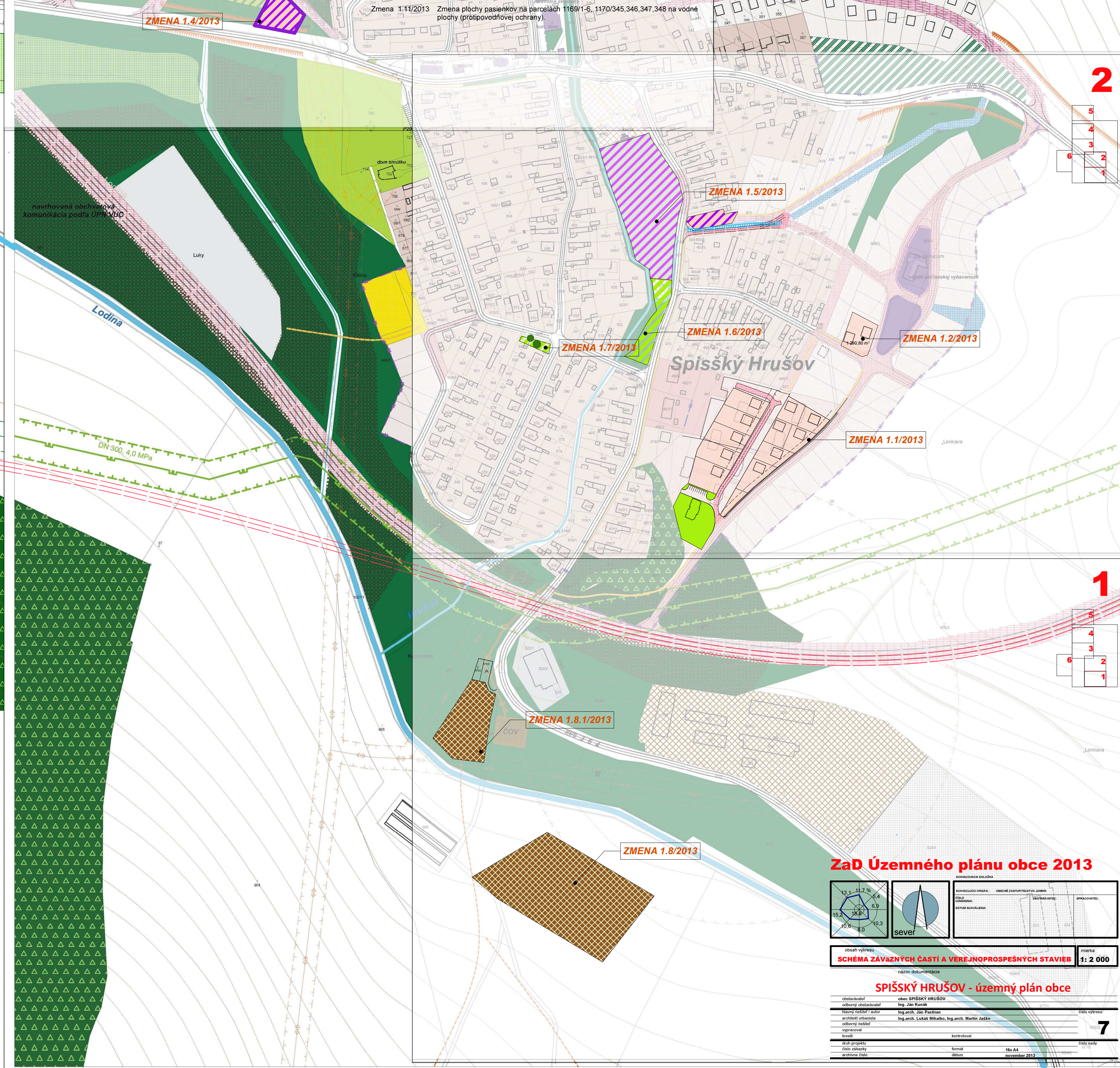
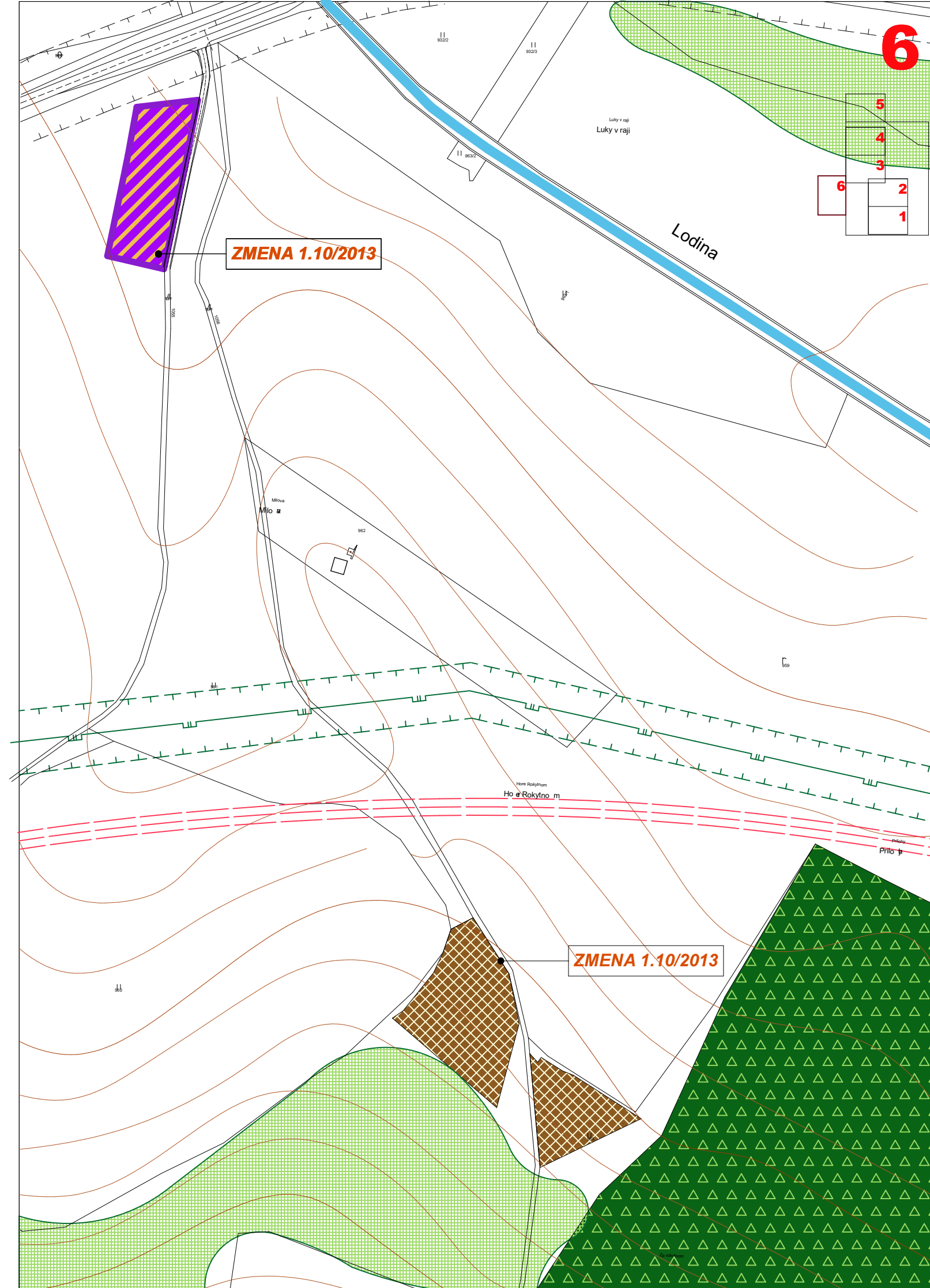
EXIST. STAV	NÁVRH R.2010	VÝHĽAD R.2020	hranica riešeného územia
			hranica zastavaného územia k 1. 1. 1990
			hranice ochranného pásma
			VN el. vedenie

FUNKČNÉ PLOCHY

			zástavba rod. domov
			zástavba bytových domov
			objekty občianskej vybavenosti
			objekty zapísané v Štátnom zozname pamiatok
			plochy výroby a skladov
			plochy poľnohosp. dvora
			plochy určené na reštrukturalizáciu
			plochy športu a rekreácie
			verejná zeleň
			cintorín
			lesné porasty, kroviny
			ekologicky významné segmenty
			vodné toky, plochy
			hlavné pešie ťahy
			cestné komunikácie
			navrhovaná obchvatová komunikácia

VEREJNOSPESÉŠNÉ STAVBY

			zariadenia občianskej vybavenosti
			vodohospodárske stavby
			trasy kanalizácie a COV
			dopravné stavby
			VN linky el. energie
			rozšírenie cintorína
			plochy športu a rekreácie



Verejnospeséšnými stavbami sú tiež všetky trasy a zariadenia technickej infraštruktúry

SPIŠSKÝ HRUŠOV

územný plán obce

1:2000




Schéma záväzných častí a verejnospeséšných stavieb

ZaD Územného plánu obce 2013

SCHEMA ZÁVÄZNÝCH ČASTÍ A VEREJNOSPESÉŠNÝCH STAVIEB	1:2 000																																																
SPIŠSKÝ HRUŠOV - územný plán obce																																																	
<table border="1"> <tr> <th>číslo</th> <th>popis</th> <th>stav</th> </tr> <tr> <td>1</td> <td>územný plán obce</td> <td>schválený</td> </tr> <tr> <td>2</td> <td>územný plán obce</td> <td>schválený</td> </tr> <tr> <td>3</td> <td>územný plán obce</td> <td>schválený</td> </tr> <tr> <td>4</td> <td>územný plán obce</td> <td>schválený</td> </tr> <tr> <td>5</td> <td>územný plán obce</td> <td>schválený</td> </tr> <tr> <td>6</td> <td>územný plán obce</td> <td>schválený</td> </tr> <tr> <td>7</td> <td>územný plán obce</td> <td>schválený</td> </tr> </table>	číslo	popis	stav	1	územný plán obce	schválený	2	územný plán obce	schválený	3	územný plán obce	schválený	4	územný plán obce	schválený	5	územný plán obce	schválený	6	územný plán obce	schválený	7	územný plán obce	schválený	<table border="1"> <tr> <th>číslo</th> <th>popis</th> <th>stav</th> </tr> <tr> <td>1</td> <td>územný plán obce</td> <td>schválený</td> </tr> <tr> <td>2</td> <td>územný plán obce</td> <td>schválený</td> </tr> <tr> <td>3</td> <td>územný plán obce</td> <td>schválený</td> </tr> <tr> <td>4</td> <td>územný plán obce</td> <td>schválený</td> </tr> <tr> <td>5</td> <td>územný plán obce</td> <td>schválený</td> </tr> <tr> <td>6</td> <td>územný plán obce</td> <td>schválený</td> </tr> <tr> <td>7</td> <td>územný plán obce</td> <td>schválený</td> </tr> </table>	číslo	popis	stav	1	územný plán obce	schválený	2	územný plán obce	schválený	3	územný plán obce	schválený	4	územný plán obce	schválený	5	územný plán obce	schválený	6	územný plán obce	schválený	7	územný plán obce	schválený
číslo	popis	stav																																															
1	územný plán obce	schválený																																															
2	územný plán obce	schválený																																															
3	územný plán obce	schválený																																															
4	územný plán obce	schválený																																															
5	územný plán obce	schválený																																															
6	územný plán obce	schválený																																															
7	územný plán obce	schválený																																															
číslo	popis	stav																																															
1	územný plán obce	schválený																																															
2	územný plán obce	schválený																																															
3	územný plán obce	schválený																																															
4	územný plán obce	schválený																																															
5	územný plán obce	schválený																																															
6	územný plán obce	schválený																																															
7	územný plán obce	schválený																																															

Ing. arch. PASTIRAN Ján, Považská 8, SPIŠSKÁ NOVÁ VES		
SPIŠSKÝ HRUŠOV ÚPN - obce		
autor: PASTIRAN Ján dátum: november 2011 číslo: 1/2000	dátum: november 2011 číslo: 1/2000	číslo: 1/2000
odborný náčrt: Ing. arch. MARIŠKO LÁŠ	dátum: jún 2011	číslo: 1/2000
odborný náčrt: Ing. arch. MARIŠKO LÁŠ	dátum: jún 2011	číslo: 1/2000
odborný náčrt: Ing. arch. MARIŠKO LÁŠ	dátum: jún 2011	číslo: 1/2000