

Program hospodárskeho rozvoja a sociálneho rozvoja obce Kračúnovce na roky 2021 - 2027



PROGRAMOVÉ OBDOBIE 2021 – 2027

NÁZOV DOKUMENTU:

Program hospodárskeho rozvoja a sociálneho rozvoja obce Kračúnovce na roky 2021 - 2027

(Spracované podľa metodiky tvorby PHRSR 2020, verzia 1.0.3)

Územné vymedzenie: obec – 1228 obyvateľov k 31.12.2021
- 1239 obyvateľov k 31.12.2022

Rozloha 825 ha, nadmorská výška 195 m.n.m., ŠUJ – 519391, PSČ: 087 01, adresa:
Kračúnovce č. 350.

STRATEGICKO PLÁNOVACIE MATERIÁLY OBCE KRAČUNOVCE

Územný plán obce : nevypracovaný

Plánovacie obdobie: 2021 – 2027 s výhľadom do roku 2030

Dátum schválenia PHRSR: nie, predložený na schválenie v apríli 2023

Publikovaný verejne : na web. stránke obce

Komunitný plán obce Kračúnovce: 2021 - 2027 *spracovaný a schválený.*

**Gestor spracovania PHRaSR – Vidiék, n. o. Bardejovská 254/40,
087 01 Giraltovce, Email: emfil4@gmail.com, Tel. 0421 917 637 475**

Hlavný koordinátor prípravných prác a spracovania PHRaSR obce Kračúnovce
Michal Boleš – starosta obce, Kračúnovce 350, 087 01 Giraltovce. Email:
kracunovce.obec@gmail.com. Tel.: 0421 918 465 717

Členovia prípravného tímu:

- **hospodárska oblasť:** Pavel Tkáč, Pavol Sebeš, Ján Vachal'
- **sociálna oblasť:** Patrik Čabala, Vierka Eštoková, Hažerová Anna
- **environmentálna oblasť:** Martin Jurč, Katarína Kundrová

Obsah

ÚVOD.....	6
ČASŤ A – ANALYTICKÁ ČASŤ.....	11
A.I ANALÝZA VNÚTORNÉHO PROSTREDIA	11
1. CHARAKTERISTIKA OBCE A JEJ STRUČNÝ HISTORICKÝ VÝVOJ	11
1.1 HISTÓRIA	13
1.2 SYMBOLY OBCE.....	15
2. OBYVATEĽSTVO	15
2.1 POHYB OBYVATEĽSTVA.....	16
2.2 ŠTRUKTÚRA OBYVATEĽSTVA	17
3. OBČIANSKA VYBAVENOSŤ	23
4. TECHNICKÁ INFRAŠTRUKTÚRA	27
5. EKONOMICKÁ ŠTRUKTÚRA	29
5.1 ROZPOČET A HOSPODÁRENIE OBCE	
6. EX-POST HODNOTENIE PREDCHÁDZAJÚCEHO PHSR 2015 – 2020	
A PLNENIE PHSR 2015 – 2020	32
A.II ANALÝZA VONKAJŠIEHO PROSTREDIA	38
7. POLOHA	36
8. DOPRAVA A DOSTUPNOSŤ ÚZEMIA	36
9. PRÍRODNÉ PODMIENKY	37
10. VYUŽITIE ZEME.....	38
11. ŽIVOTNÉ PROSTREDIE	39
12. CESTOVNÝ RUCH.....	40
A. II ZHODNOTENIE SÚČASNÉHO STAVU ÚZEMIA	41
13. SWOT ANALÝZA A SYNTÉZA VÝSLEDKOV	41
14. HLAVNÉ DISPARITY A FAKTORY ROZVOJA	45
15. STEEP ANALÝZA	45
ČASŤ B – STRATEGICKÁ ČASŤ	48
16. VÍZIA ÚZEMIA	48
17. NÁVRH STRATÉGIE ROZVOJA OBCE.....	48
ČASŤ C – PROGRAMOVÁ ČASŤ	54
ČASŤ D – REALIZAČNÁ ČASŤ	84
18. MONITOROVANIE A HODNOTENIE	86
19. AKČNÝ PLÁN	87
ČASŤ E – FINANČNÁ ČASŤ	90
ZÁVER.....	91
PRÍLOHY.....	92

Základné údaje o PHRSR

Vláda SR dňa 12.3.2019 zriadila Radu vlády SR pre politiku súdržnosti 2021 – 2027, ktorá koordinuje prípravu Partnerskej dohody Slovenskej republiky na roky 2021 – 2027.

Veľkou zmenou pri príprave Partnerskej dohody SR a programov SR na roky 2021 – 2027 je zmena princípu poskytovania príspevkov (z pôvodného zhora nadol) **na zdola nahor**, z čoho vyplýva väčšia zodpovednosť územnej (krajskej) samosprávy pri vytváraní integrovaných územných stratégií (IUS) a zásobníka projektov. Príprava nového programovacieho obdobia súvisí aj s inováciou metodiky tvorby a implementácie hospodárskeho rozvoja a sociálneho rozvoja regiónov, programom rozvoja obcí s uplatnením princípov udržateľného i inteligentného rozumného rozvoja pre obdobie po roku 2020. Na rozdiel od súčasného obdobia bude v novom programovacom období Integrovaná stratégia (predtým RIUS PSK) súčasťou Programu hospodárskeho rozvoja a sociálneho rozvoja PSK na roky 2021 – 2030.

V novom programovacom období predstavuje princíp partnerstva **základnú premisu**. Za účelom naplnenia tohto princípu bola vytvorená Rada partnerstva PSK.

Základnými dokumentmi, ktorými sa Rada riadi, sú Štatút Rady partnerstva PSK a rokovací poriadok Rady partnerstva. Rada partnerstva PSK schválila vytvorenie 3 strategicko-plánovacích regiónov na území PSK.

Okres Svidník je zaradený do Strategicko-plánovacieho regiónu ŠARIŠ.

1. Hlavné ciele, výzvy, problémy a impulzy na ktoré PHRSR obce Kračúnovce bude reagovať:

1.1. Hlavné impulzy pre spracovanie dokumentu

Ukončenie programovacieho obdobia, pandémie nového koronavírusu spôsobila celosvetovú zdravotnú krízu s priamym vplyvom na vývoj ekonomiky. Národná ekonomika SR klesla v roku 2020 o 5,2 %. Ukončenie programovacieho obdobia 2013 – 2020, vytváranie strategicko-plánovacích regiónov v rámci PSK, kde okres Svidník bol zaradený do subregiónu Šariš sa **vytvára priestor pre čerpanie eurofondov jednoduchšie, rýchlejšie a efektívnejšie s novým systémom schvaľovania z národnej na regionálnu úroveň**, čo znamená, že schvaľovanie sa uskutoční priamo na území prešovského kraja. Neujasnené čerpanie, výška financií nebola jasná preto aj spracovanie PHRSR sa posúvalo. Dvojročné obdobie samosprávy využili na spracovanie projektových zámerov, výstupov z monitorovania existujúceho PHRSR, hľadanie spoločných riešení v rámci územnej spolupráce s MAS a inými subjektmi a dostupnými zdrojmi.

Plán Obnovy a odolnosti je zameraný na päť kľúčových oblastí:

- * **zelená ekonomika**
- * **vzdelávanie**
- * **veda, výskum a inovácie**
- * **zdravie**
- * **efektívna verejná správa a digitalizácia**

Uvedené cieľové oblasti zohľadňujú kľúčové problémy slovenskej ekonomiky a najdôležitejšie spoločenské výzvy.

PRÍHOVOR STAROSTU OBCE

Vážení obyvatelia obce Kračúnovce

Dovoľte mi predstaviť Program hospodárskeho rozvoja a sociálneho rozvoja (PHRSR) obce Kračúnovce na programovacie obdobie 2021 - 2027. **PHRSR je kľúčovým rozvojovým plánovacím dokumentom, vďaka ktorému je možné plánovať a systémovo riadiť strategický rozvoj našej obce a nasmerovať jej ďalší rozvoj do nasledujúceho programového obdobia.**

PHRSR obce Kračúnovce predstavuje základný dokument strednodobého plánovania podpory regionálneho rozvoja a regionálnej politiky na najnižšej - lokálnej úrovni.

Bol vypracovaný v nadväznosti na strategické a programové dokumenty prijaté na vyššej regionálnej ako i na najvyššej, národnej úrovni. Vychádza z podrobnej analýzy územia, ktorej výsledkom je návrh priorít, opatrení a aktivít (konkrétnych projektových zámerov), ktorých schválením sa obec zaväzuje k ich plneniu. Na tvorbe PHRSR sa podieľal tím zložený z externých a interných partnerov v podnikaní (stakeholderov), poslanci obecného zastupiteľstva, zamestnanci obecného úradu a obyvatelia obce. Povinnosť vypracovať Program hospodárskeho rozvoja a sociálneho rozvoja definuje zákon č. 309/2014 Z. z. o podpore regionálneho rozvoja. Úlohou obce je zahrnúť do PHRSR všetky relevantné opatrenia, ktorých realizácia je nevyhnutná z hľadiska dosiahnutia ďalšieho rozvoja obce. Všetky navrhnuté opatrenia zároveň musia byť však v súlade so strategickým plánovaním podporou regionálneho rozvoja obce v zmysle požiadaviek z európskych fondov a iných finančných zdrojov na ich čerpanie.

Som presvedčený, že rozvoj našej obce v súlade s týmto strategickým dokumentom bude prispievať k približovaniu sa k stanoveným cieľom, ktoré pomôžu naplniť očakávania všetkých obyvateľov našej obce. Som presvedčený, že my - obyvatelia Kračúnovci, budeme aktívni počas celého programového obdobia a budeme sa podieľať na tom, aby PHRSR bol otvorený a živý dokument, schopný reagovať na aktuálne podnety. Rád by som sa poďakoval tým, ktorí sa na tvorbe PHRSR obce aktívne podieľali, čím prispeli k formovaniu budúcnosti obce v súlade s očakávaniami jej obyvateľov. Nezabúdajme že:

„STAROSTLIVOSŤ O ČLOVEKA JE CIEĽOM NAŠHO SNAŽENIA“ !

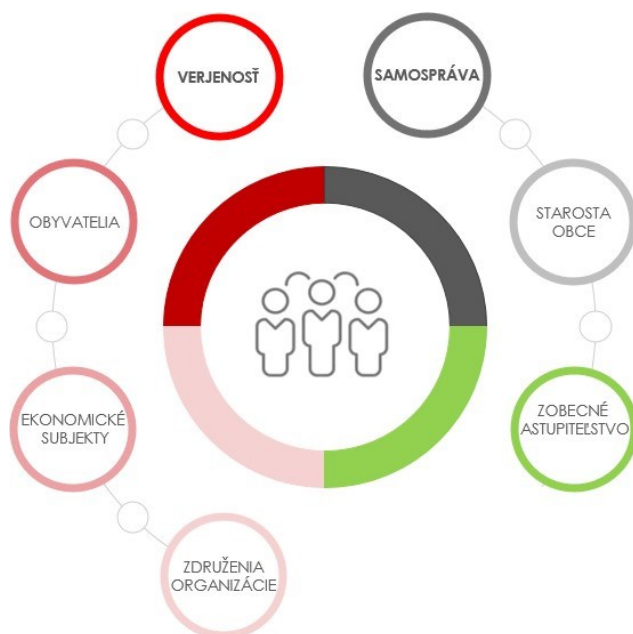
**Michal Boleš, starosta obce
Kračúnovce**



ÚVOD

Program hospodárskeho rozvoja a sociálneho rozvoja obce (ďalej len PHRSR) je strednodobý strategický dokument, ktorý plánuje budúci komplexný rozvoj obce Kračúnovce.

Spracovanie Programu hospodárskeho a sociálneho rozvoja obce smeruje k zlepšeniu kvality života obyvateľov obce, ktorí sa aktívne podieľajú na jeho tvorbe. Spracovanie PHRSR prebiehalo za účasti partnerov v území obce z verejného sektora, podnikateľského a neziskového sektora. Na identifikovaní silných a slabých stránok, príležitostí a ohrození obce, stanovaní vízie a rozvojovej stratégie spolupracovali vytvorené pracovné skupiny. Výsledkom spolupráce je strategický dokument, ktorý vychádza z potenciálu obce, jej aktuálnych potrieb a možností.



1 účastníci podieľajúci sa na tvorbe PHRSR

VEREJNOSŤ:

Obyvatelia obce s trvalým bydliskom v obci – vyjadrujú svoje pripomienky, nápady a návrhy na zvýšenie úrovne kvality života v obci a sú zastúpení v pracovnej skupine

Ekonomické subjekty – podnikatelia a živnostníci so sídlom v obci – podávajú nápady a návrhy na podporu podnikateľov, môžu poskytovať príspevky a dary finančného charakteru, sú zastúpení v pracovnej skupine

Združenia a organizácie – prezentujú návrhy a požiadavky v oblasti svojich záujmov, organizujú kultúrne a športové aktivity a zabezpečujú spoločenský a sociálny rozvoj obce.



Kultúrnosprávna budova obecného úradu

SAMOSPRÁVA OBCE KRAČÚNOVCE:

Právomoci a kompetencie obce:

Kompetencie obce (t. j. právomoc a pôsobnosť obce) sú dané:

- Ústavou Slovenskej republiky (najmä čl. 64 – 71)
- Zákonom SNR č. 369/1990 Zb. o obecnom zriadení v znení neskorších predpisov
- Platnou právnou úpravou SR
- Všeobecne záväznými nariadeniami na úseku samosprávnych činností (čl. 71 odst. 2 Ústavy SR

Organizačná štruktúra obce

Súčasnú zriadenie verejnej správy a administratívy reprezentuje obecný úrad. Obecný úrad je výkonným orgánom obecného zastupiteľstva a starostu obce Kračúnovce. Obecný úrad zabezpečuje organizačné a administratívne veci obecného zastupiteľstva a starostu obce, ako aj orgánov zriadených obecným zastupiteľstvom.

Obecné zastupiteľstvo má 7 poslancov, ktorí sú volení obyvateľmi obce na obdobie 4 rokov. Najvyšším výkonným orgánom obce je **starosta**, ktorého volia obyvatelia obce na 4 roky. Starostom obce Kračúnovce je po posledných voľbách opätovne zvolený **Michal Boleš**.

Poslancami pre volebné obdobie 2022 – 2026 boli zvolení: Martin Jurč, Pavel Tkáč, Patrik Čabala, Branislav Baran MBA, Dominik Hažer, Jozef Bandžák, Ján Talian.

Hlavný kontrolór obce : Mgr. Jozef Kozák.

Obec má zriadené obecné komisie:

1. Komisia finančná a pre správu obecného majetku :

Ing. Dominik Hažer – predseda,

Členovia: PaedDr. Branislav Baran MBA, , Ján Talian, Mgr. Martin Jurč, Pavel Tkáč, Patrik Čabala,
Jozef Bandžak

2. Komisia pre ochranu verejného záujmu:

Ing. Dominik Hažer - predseda

Členovia: Ján Talian, PaedDr. Branislav Baran MBA, Mgr. Martin Jurč, Pavel Tkáč

Obec zabezpečuje a schvaľuje:

- územný plán obce
- proces tvorby PHRSR a dohliada na proces spracovania a schvaľovania,
- spolupracuje s PSK a poskytuje informácie a podklady pre spracovanie PHRSR obce, podklady pre strategicko – plánovací subregión Šariš ako súčasť Programu hospodárskeho a sociálneho rozvoja PSK na roky 2021- 2030,
- komunitný plán obce
- všeobecne záväzné nariadenia obce je nevyhnutné na zabezpečovanie fungovania obce

A. ÚVOD – Základné východiská procesu tvorby a obsahu PHRSR obce Kračúnovce

Obec Kračúnovce ako jedna z obcí svidníckeho okresu má významné poslanie vo výkone samosprávy a tou je starostlivosť o všestranný rozvoj svojho územia a potreby svojich obyvateľov. Tento záväzok plní pomocou procesov zberu aktuálnych dát o svojom území, mapovaní potrieb a pomocou procesov plánovania a rozumného rozhodovania tak, aby reflektoval mnohé vonkajšie faktory ovplyvňujúce rozvoj obce. Plánovanie je základným predpokladom pre systematický a efektívny rast kvality života obyvateľov obce a plánovacie dokumenty sú základným nástrojom pre dosahovanie plánovaných cieľov a želaného stavu. Obec Kračúnovce preto zabezpečuje tvorbu a spracovanie vlastných základných východiskových strednodobých dokumentov a ich plnenie:

Vzhľadom na komplexnosť a previazanosť jednotlivých oblastí rozvoja je Program hospodárskeho a sociálneho rozvoja obce integrovaným a integrujúcim strednodobým strategickým SMART dokumentom, ktorý:

- je v súlade s územno-plánovacou dokumentáciou obce,
- zahŕňa existujúce rozvojové sektorové stratégie obce,
- spája verejné politiky na obce tak, aby prepojí rozvoj kvality života obyvateľov podnikateľského prostredia a prístupu občanov k rozhodovaniu inovatívnymi spôsobmi,

- efektívne, aktívne a vecne prepája aktérov obecného rozvoja pri procese definovania potrieb, priorít, cieľov, stratégií rozvoja obce, ale aj implementácie, riadenia a monitorovania.

Najdôležitejším aspektom PHRSR je skutočnosť, že je postavený na vecnom prístupe k riešeniu výziev a problémov rozvoja územia obce založenom na ich poznaní, objektívnom zhodnotení a hľadaní najefektívnejších a najúčinnnejších riešení s využitím najnovších poznatkov, techník a technológií.

Výsledkom a napokon aj cieľom procesu tvorby PHRSR nie je vypracovanie zoznamu investícií zo zdrojov, ale predovšetkým definovanie stratégie obsahujúcej integrovaný a integrujúci súbor formálnych a neformálnych nástrojov (riadiacich, organizačných, inštitucionálnych, finančných, investičných), ktorých nositeľmi sú rôzni aktéri rozvoja kraja.

„PHRSR musí tiež spĺňať základné atribúty, ktoré sú predpokladom pre jeho serióznosť a záväznosť“

1. Je v súlade so zákonom č.539/2008 Z. z. o podpore regionálneho rozvoja v znení neskorších predpisov a spĺňa požiadavky na tvorbu základných dokumentov.

2. Je kľúčovým nástrojom pre implementáciu a územnú koordináciu napĺňania cieľov.

3. Je východiskovým programovacím dokumentom pre implementáciu EŠIF na obecnej úrovni pre aktuálne programovacie obdobie a vychádza z regionálnej a subregionálnej úrovni.

Pre programové obdobie 2021 -2027 bol vytvorený na úrovni PSK koncept Integrovaných územných stratégií (IÚS), ktoré sú kompaktnou súčasťou PHRSR, a tvoria jej logickú a integrálnu časť.

Tento koncept umožní obci Kračúnovce jednoduchší prístup k financovaniu dôležitých územných

rozvojových potrieb v rámci implementácie fondov EÚ. Hlavným účelom integrovaného územného rozvoja je totiž zabezpečenie realizácie investícií v rámci viacerých špecifických cieľov Programu Slovensko tak, aby bola podporená komplementárnosť aktivít integrovanej investície a boli finančne podporené v rámci **integrovaných, nie dopytovo- orientovaných výziev.**

Ide o využití finančných zdrojov na úrovni regiónov a obcí. A to obec dosiahne vytvorením kooperujúcich sietí, partnerstiev a prepojením aktivít aktérov verejného, ale aj občianskeho a súkromného sektora pri dosahovaní multiplikačného efektu jednotlivých investícií na území obce a regiónu.

Ďalším konceptom uplatneným v procese tvorby PHRSR je koncept SMART, ktorý je postavený primárne na využívaní dát, informácií a vedomostí pre rozumné rozhodovanie, t. j. stanovenie priorít rozvoja obce a výbere najoptimálnejších a najefektívnejších nástrojov.

SMART koncept je taktiež integrujúcim prvkom v procese tvorby PHRSR, keďže zabezpečuje prepojenie:

- jednotlivých politik PSK a obcí vrátane obce Kračúnovce a jeho sociálno-ekonomických partnerov,
- inovatívnych prístupov na riešenie problémov definovaných v analytickej časti dokumentu,
- opatrení na lepšie spravovanie územia obce a uspokojenie potrieb všetkých obyvateľov, podnikateľov a iných subjektov naprieč vekovými a sociálnymi skupinami.

PHRSR obce je tiež postavený na SMART princípoch a pilieroch, ktoré tento rozvojový dokument rámcujú :

A) Cieľové oblasti SMART konceptu definované prostredníctvom priorít:

• Priorita 1 PHRSR obce

Inovatívna a konkurencieschopná regionálna ekonomika = SMART ekonomika - udržateľné, efektívne a konkurencieschopné zhodnocovanie zdrojov.

• Priorita 2 PHRSR obce

Kvalitnejšie životné podmienky obyvateľov obce = SMART komunita - rozvíjajúca sa, učiaca sa, zdravé a aktívne spoločenstvo obyvateľov, podnikateľov, návštevníkov vrátane SMART spravovania/riadenia (governance).

• Priorita 3 PHRSR obce

Rozvinutá infraštruktúra a energetika v priaznivom životnom prostredí = SMART prostredie - ochrana a udržateľné využívanie zdrojov

B) Oblasť nástrojov SMART konceptu

• Priorita 4 PHRSR obce

Strategické riadenie územia a územne vyvážený rozvoj ako nástroj na implementáciu cieľových oblastí v rámci priorít 1-3 = spravovanie, legislatíva, aktéri a participácia, inovácie, koordinácia, plánovanie, investície/rozpočet.

Časti PHRSR obce Kračúnovce a ich obsah

PHRSR obce Kračúnovce je vypracovaný v súlade s „Metodikou tvorby a implementácie programov hospodárskeho rozvoja a sociálneho rozvoja regiónov, programov rozvoja obcí a skupín obcí s uplatnením princípov udržateľného SMART (inteligentného, rozumného) rozvoja“, ktorá bola schválená generálnym riaditeľom sekcie regionálneho rozvoja Ministerstva investícií, regionálneho rozvoja a informatizácie SR a rešpektuje odporúčanú schému obsahu PHRSR.

A) Úvod vysvetľuje základné, inštitucionálne a obsahové východiská procesu tvorby dokumentu, legislatívny rámec, ktorý upravuje metodiku tvorby PHRSR obce a jeho vzťah s inými strategickými dokumentmi, vysvetľuje ciele a obsah dokumentu, definuje územie, ktoré dokument rieši, vymenováva východiskové strategické dokumenty pri tvorbe PHRSR a popisuje proces tvorby PHRSR obce s partnermi v kraji.

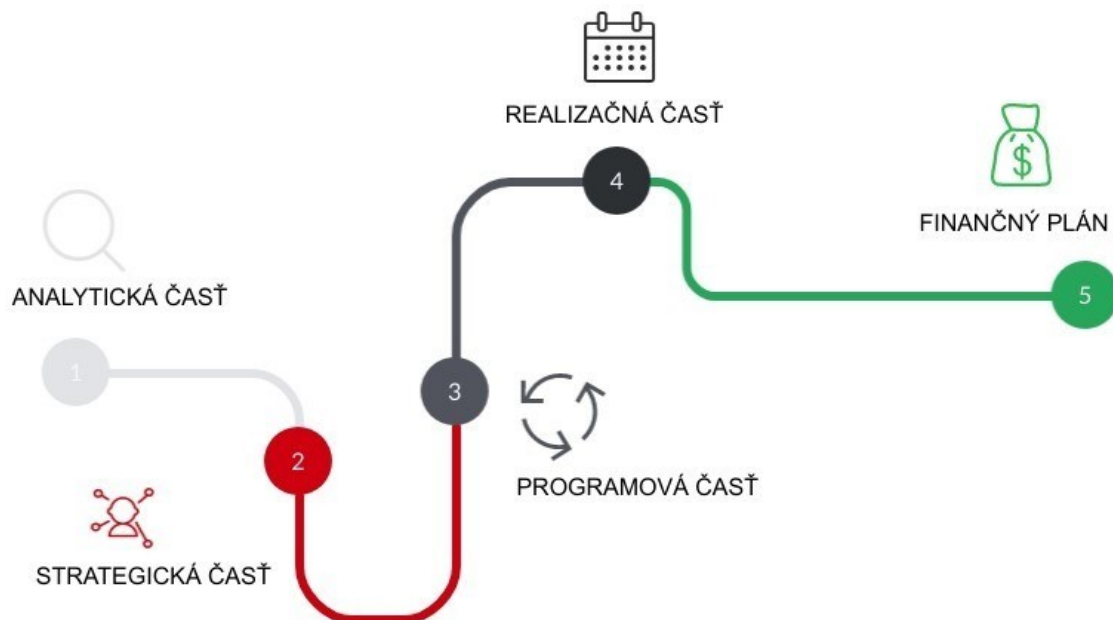
B) Analytické východiská, resp. analytická časť popisuje objektivizovaný cielený výber údajov relevantných pre tvorbu, posúdenie a rozhodovanie o stratégii rozvoja v PHRSR, aktuálny stav a prognózy vývoja v Prešovskom kraji, identifikuje vnútorné potenciály, výzvy, limity a problémy, a to prostredníctvom SWOT analýz, stromov problémov a stromov riešení.

C-D) Rozvojová stratégia definuje víziu a hlavný cieľ, štruktúru priorít a ich väzby, systém strategických a špecifických cieľov a ich indikátorov vrátane ich zdôvodnenia a popisu. Kapitola D obsahuje výpočet nástrojov na implementáciu stratégie, t. j. opatrenia a aktivity, rozdelenie úloh, činností a zodpovedností vrátane ich naviazanosti na možné financovanie z externých zdrojov.

Zároveň sumarizuje zoznam a význam socio-ekonomických partnerov v procese spracovania dokumentu i jeho implementácie a špecifikuje dopad implementácie PHRSR na rozvoj jednotlivých strategicko-plánovacích regiónov.

Po schválení PHRSR obce Kračúnovce bude na dvojročnej báze spracovaný a schválený operačný plán, ktorý bude obsahovať plán realizácie projektov v dvoch rokoch aj s možným finančným krytím.

Na základe Partnerskej dohody s Európskou komisiou je pre Slovensko vyčlenených v programovacom období 2021 – 2027 takmer **13 miliardy EUR**.



A. ANALYTICKÁ ČASŤ

A.I ANALÝZA VNÚTORNÉHO PROSTREDIA

1. ZÁKLADNÁ CHARAKTERISTIKA OBCE A JEJ STRUČNÝ HISTORICKÝ VÝVOJ

Obec Kračúnovce, sa administratívne začleňuje do **okresu Svidník** (NUTS 4), do **Prešovského samosprávneho kraja** (NUTS 3). Skladá sa z jedného katastrálneho územia a počtom obyvateľov 1238 v roku 2021 a patrí medzi väčšie obce v regióne Horný Šariš. Obec susedí s katastrami obcí Kuková, Lúčka, Lužany nad Topľou, Giraltovec, Železník. Obec Kračúnovce sa nachádza na severovýchode Slovenska v regióne Šariš. Cez obec v severnej časti preteká rieka Topoľa, ktorá sa vlieva neďaleko obce do rieky Topľa. V susedstve obce je mesto Giraltovec, ktoré administratívnym, ekonomickým a hospodárskym centrom južnej časti okresu Svidník.

II. Sociálno – ekonomické analýzy

Základná charakteristika

Ukazovateľ
Kód obce
Názov okresu

Hodnota
519391
Svidník

Názov kraja
PSC
TSC

Prešovský
087 01
054

Spádovosť obce Kračúnovce

<i>Ukazovateľ</i>	<i>Hodnota</i>
Sídlo matričného úradu	Kračúnovce
Sídlo pracoviska daňového úradu	Svidník
Sídlo pracoviska Obvodného oddelenia policajného zboru	Giraltovce
Sídlo Okresného súdu	Svidník
Sídlo Okresného riaditeľstva Hasičského a záchran. zboru	Svidník
Sídlo Okresného úradu	Svidník
Sídlo Územnej vojenskej správy	Prešov
Sídlo Úradu práce a soc. vecí a rodiny	Bardejov, pracoviská Svidník, Giraltovce
Sídlo Okresného úradu – odbor Životného prostredia	Svidník

Technická vybavenosť

<i>Ukazovateľ</i>	<i>Hodnota</i>
Pošta	nie - Giraltovce
Verejný vodovod	nie
Verejná kanalizácia	áno
Kanalizačná sieť pripojená na ČOV	áno
Rozvodná sieť plynu	áno
Internet	áno
Najbližšia zastávka vlakov vzdialenosť v km (len osobná doprava)	Lipníky 10 km, Bardejov

Demografia

<i>Ukazovateľ</i>	<i>Hodnota</i>	<i>Rok 2013</i>	<i>Rok 2021</i>
Počet obyvateľov		1215	1238
Muži		618	634
Ženy		597	604
Predproduktívny vek spolu (0-14)		217	192
Produktívny vek spolu (15 – 60)		872	890
Poproduktívny vek spolu		126	156
Počet narodených detí		15	10
Počet zomretých spolu		12	10
Celkový prírastok (úbytok) spolu		3	0

Šport

Ukazovateľ	Hodnota
Kúpalisko, umelé, alebo prírodné	nie
Telocvičňa	áno
Ihrisko pre futbal	áno
Viacúčelové ihrisko	áno
Rybníky	nie
Cyklotrasy s asfaltovým povrchom	nie

Kultúra

Ukazovateľ	Hodnota
Knižnica	áno
Premietanie filmov	áno
Amfiteáter s úpravou na futbalovom ihrisku 300 osôb	áno
Kultúrny dom po rekonštrukcii	áno

Zdravotníctvo

Ukazovateľ	Hodnota
Lekáreň a výdajne liekov	nie
Samostatná ambulancia praktického lekára pre dospelých	nie
Samostatná ambulancia praktického lekára pre deti a dorast	nie
Samostatná ambulancia praktického lekára stomatóloga	nie
Samostatná ambulancia praktického lekára gynekológa	nie

Životné prostredie

Ukazovateľ	Hodnota
Skládka komunálneho odpadu	nie
Komunálny odpad	áno
Využívaný komunálny odpad	áno
Zneškodňovaný komunálny odpad	áno
Separovaný odpad	áno

Vybrané služby

Ukazovateľ	Hodnota
Predajňa potravinárskeho tovaru	áno
Pohostinské zariadenie	áno
Predajňa nepotravinárskeho tovaru	áno
Predajňa stavebných materiálov	áno
Čerpacia stanica pohonných hmôt	nie
Servis pre opravu a údržbu motorových vozidiel	áno
Predajňa súčiastok a príslušenstva pre motorové vozidlá	nie
Reštaurácia	áno
Pizzeria	áno
Hotel, motel, hotel	áno - motel
Penzión ***až *	nie
Turistická ubytovňa **, *	nie

Chatová osada ***až *	nie
Kemping **** až *	nie
Ostatné ubytovacie zariadenia (napr. ubytovanie v súkromí)	nie
Komerčná poisťovňa	nie
Poštová komerčná banka na pošte	nie
Bankomat	nie
Trhové miesto	áno

1.1 HISTÓRIA OBCE

Najstaršou listinou, ktorá sa vzťahuje k územia Kračúnoviec je donačná listina uhorského kráľa Ondreja II. z roku 1212. Kráľ ňou potvrdil darovanie územných majetkov rehoľníkom Rádu Božieho hrobu – tzv. krížovníkom. Darované územie zahrňovalo aj územie dnešnej dediny. V listine sa vyskytuje názov potoka Čepcov, z čoho sa dá odvodiť, že už pred 13. storočím toto územie bolo osídlené.

Prvá písomná zmienka je z roku 1347. Táto udalosť odplynila ďalší vývoj obce. Dedina vznikla na území panstva Chmeľov a pod neho patrila prakticky nepretržite od spomínaného roku 1212 až do 16. storočia. Na prelome 15. a 16. storočia sú Kračúnovce stredne veľkou poddanskou obcou. Už vtedy tu bola škola, kostol s farou a sídlo šoltýsa.

Začiatkom 20. storočia mali Kračúnovce 330 obyvateľov, v polovici 20. storočia 466 a a do 90 – tých rokov vstúpili takmer s tisícokou. V roku 2014 mali Kračúnovce 1 215 obyvateľov.

K najstarším kultúrno-historickým pamiatkam patrí barokovo-klasicistický kostol sv. Mikuláša z 18. storočia. Staré gotické jadro je z 15. storočia. Dnešnú podobu dostal kostol v roku 1901.

Prvými zemepánmi Kračúnoviec boli **Semseyovci**. V prvej polovici 18. storočia rodina prichádza o svoje majetky. Novým vlastníkom kračúnovskej časti sa stáva rodina Fejervaryovcov zo Solivaru. Časť majetkov Semseyovcov prechádza aj do vlastníctva rodiny Herzoghovcov a Schullekocov. Na prelome 19. a 20. storočia sa objavujú v Kračúnovciach rody Herzogh, Schullek, Ferentzy a Bozsits.

Herzoghov kaštieľ pochádza zo začiatku 17. storočia, prefasadovaný v prvej polovici 19. storočia. Pôdorys má ústrednú chodbu, na ktorú sú napojené ostatné miestnosti. Ku kaštieľu patrí aj socha sv. Jana Nepomuckého, ktorá je v súčasnosti v areáli kostola. Súčasť kaštieľa tvoril nádherný park, v súčasnosti je bez „historickej zelene“. V roku 1983 kaštieľ a park vyhlásili za **národnú kultúrnu pamiatku**.

Etymologický pôvod názvu

Vysvetlenie názvu obce má niekoľko verzií:

Verzia 1.: Základom názvu obce Kračúnovce môže byť osobné meno odvodené od latinského mena Karactinus.

Verzia 2.: Osobné meno Kračún niesol šoltýs alebo zemiansky vlastník obce. Lenže medzi šľachtickými vlastníkmi panstva Chmeľov a dediny Kračúnovce sa takého meno nenachádzalo, pravdepodobnejšia je teda verzia, že meno Kračún mal šoltýs.

Verzia 3.: Maďarský základ slova „karáscony“ znamená však Vianoce, pričom v slovenskej terminológii nachádzame aj pomenovanie pre vianočný koláč „kračún“, resp. štedrák.

Verzia 4.:Názov obce môže byť odvodený aj od slova „kračún“ teda krátky.

Z najnovšej histórie Kračúnoviec

Život obyvateľov Kračúnoviec, tak ako celej tejto oblasti, je od prvopočiatkov spojený s pôdou. Symbolizuje to aj snop obilia v erbe obce.

Mimoriadne ťažkú dobu prežívali obyvatelia Kračúnoviec na prelome 19. a 20. storočia. Keďže ľudí nestačila obživiť pôda, ktorú obrábali, boli nútení odchádzať za prácou ďaleko, až na Americký kontinent. Mnohí z nich tam zostali žiť natrvalo, iní sa vrátili a za ťažko zarobené peniaze si kúpili pôdu, postavili domy.

Ťažko prežívali aj obdobie I. svetovej vojny. Po vzniku prvej ČSR Kračúnovce zostali poľnohospodárskou dedinou a len sporadicky sa v obci objavujú remeselníci: kováči, kolári, mlynári aj obchodníci (najmä židovské rodiny). V roku 1921 vznikol v obci hasičský dobrovoľný zbor, ktorý je v akčnej činnosti dodnes. Vznik slávnej kračúnovskej dychovky v roku 1929 je spojený s menom zemianskeho rodu Bozsitsovcom.

Po II. svetovej vojne sa život pomaly vracal do normálnych koľají, po vojne sa obec rozmáhala a zveľaďovala.

V roku 1948 obec elektrifikovali. O rok neskôr do obce zaviedli telefonické spojenie. V tomto roku dali do užívania aj futbalové ihrisko.

Kračúnovčania zachovávajú tradičnú kultúru svojich predkov. Ožívujú ju v existencii a aktívnej činnosti tunajších folklóristov i samotného obyvateľstva, ktoré sa rado vracia k nevyčerpatelnej studnici života. Ľudová kultúra vo svojej duchovnej i hmotnej podobe nesie typické hornošarišské znaky. V obci pôsobí aj známa folklórna skupina Kračúnovčan, ktorá v spolupráci s obecným úradom od roku 2001 organizuje folklórne slávnosti.

1.2 SYMBOLY OBCE KRAČÚNOVCE

Erb obce

V modrom štíte pod striebornou osemhrotou položenou kométou je zlatý snop. Pod snopom je strieborný ľavošikmý kosák so zlatou rukoväťou. Je to historický pečaťný symbol – snop s kosákom z 19. storočia a je doplnený o hovoriaci motív betlehemskej hviezdy, ktorá z neho robí hovoriaci erb Kačúnoviec - Kračún – Vianoce. Erb bol prijatý obecným zastupiteľstvom 28. júna 1995 a je zapísaný v Heraldickom registri SR pod číslom HR: K-58/1995. Autormi erbu Sergej Pančák a Peter Kónya.

Vlajka obce

Vlajka obce pozostáva z troch pozdĺžnych pruhov vo farbách bielej, žltej, modrej a bielej. Vlajka má pomer strán 2 : 3 a ukončená je tromi cípmi, t. j. dvoma zástrihmi, siahajúcimi do tretiny jej listu.

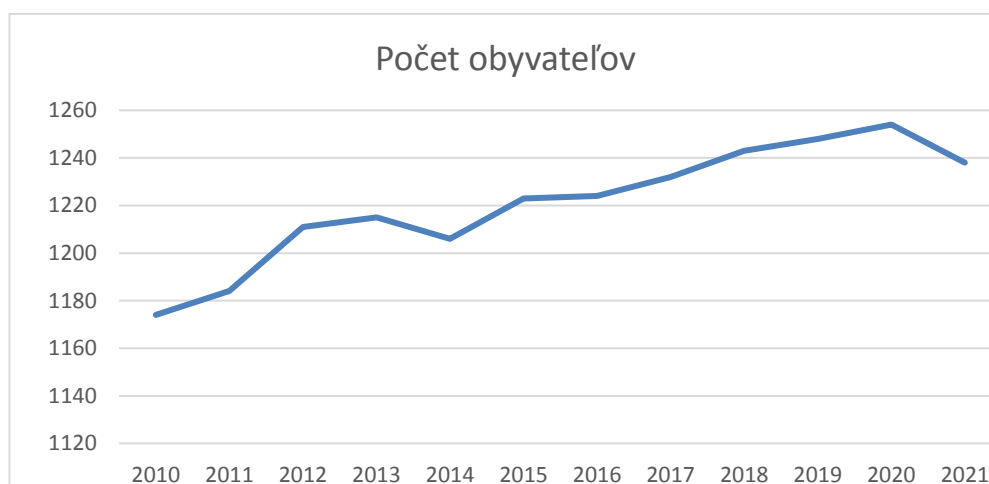


2 OBYVATEĽSTVO

Vývoj počtu obyvateľov

Rok	2010	2011	2012	2013	2014	2015	2016	2017	2018	2019	2020	2021
Počet obyvateľov	1174	1184	1211	1215	1206	1223	1224	1232	1243	1248	1254	1238

Tabuľka 2 Vývoj počtu obyvateľov (ŠÚSR, 2021)



Graf 1 Vývoj počtu obyvateľov (ŠÚSR, 2021)

2.1 POHYB OBYVATEĽSTVA

Prirodzený pohyb obyvateľstva:

Ukazovateľ prirodzený pohyb obyvateľstva je vyjadrený prostredníctvom hlavných populačných procesov, ktorými sú pôrodnosť (natalita) a úmrtnosť (mortalita). Prirodzený pohyb vyjadruje rozdiel počtu živonarodených a zomretých. V obci Kračúnovce od roku 2010 do roku 2020 sledujeme

v priemere prirodzený prírastok obyvateľstva, a teda, že počet zomrelých prevyšoval počet narodených detí okrem rokov 2014 a 2020. Prirodzený prírastok dosahoval kladné hodnoty z dôvodov pripravenosti pozemkov a IBV a nájomnú bytovku. Na udržanie kladných hodnôt prirodzeného prírastku by sa mala obec zamerať na vytvorenie podmienok pre mladé rodiny.

Rok	2010	2011	2012	2013	2014	2015	2016	2017	2018	2019	2020	2021
Narodení	16	11	9	15	6	10	14	14	11	13	13	10
Zomrelí	8	9	8	12	10	7	6	9	10	10	10	10
Prirodzený prírastok/úbytok	8	2	1	3	-4	3	8	5	1	3	3	0

Tabuľka 3 Prirodzený pohyb obyvateľstva (ŠÚS Migračný pohyb obyvateľstva):

Okrem prirodzeného pohybu má významný vplyv na vývoj počtu obyvateľov aj migračný pohyb obyvateľstva. Migračným pohybom rozumieme migráciu (imigráciu a emigráciu, resp. prisťahovanie a vystahovanie). Migračné saldo predstavuje rozdiel medzi prisťahovanými a vystahovanými obyvateľmi. **V rokoch 2010 a od roku 2015 do roku 2019 bolo migračné saldo v obci Kračúnovce kladné**, teda do obce sa viac ľudí sťahovalo ako z nej odchádzalo. V roku 2014 bol počet vystahovaných vyšší. **Naopak v ostatných rokoch dosahovalo migračné saldo kladné hodnoty.** Pre udržanie migračného salda v kladnej hodnote je potrebné vytvoriť podmienky pre výstavbu rodinných a bytových domov a nájomných bytov a taktiež zabezpečiť dostatočnú kapacitu občianskej vybavenosti.

Rok	2010	2011	2012	2013	2014	2015	2016	2017	2018	2019	2020	2021
Prisťahovaní	8	13	41	22	15	34	14	19	22	29	21	20
Vystahovaní	21	9	15	21	20	20	21	16	12	27	15	20
Migračné saldo	-13	4	26	1	-5	14	-7	3	10	2	6	0

Tabuľka 4 Migračný pohyb obyvateľstva (ŠÚSR, 2021)

Ukazovateľ celkový pohyb obyvateľstva je výsledkom súčtu celkového prírastku/úbytku a migračného prírastku/úbytku. Celkový pohyb obyvateľstva je kladný okrem rokov 2010 a 2014.

Rok	2010	2011	2012	2013	2014	2015	2016	2017	2018	2019	2020	2021
Prirodzený prírastok/úbytok	8	2	1	3	-4	3	8	5	1	3	3	0
Migračné saldo	-13	4	26	1	-5	14	-7	3	10	2	6	0

Celkový prírastok/úbytok	-5	6	27	4	-9	17	1	8	11	5	9	0
--------------------------	----	---	----	---	----	----	---	---	----	---	---	---

Tabuľka 5 Celkový pohyb obyvateľstva (ŠÚSR,2)

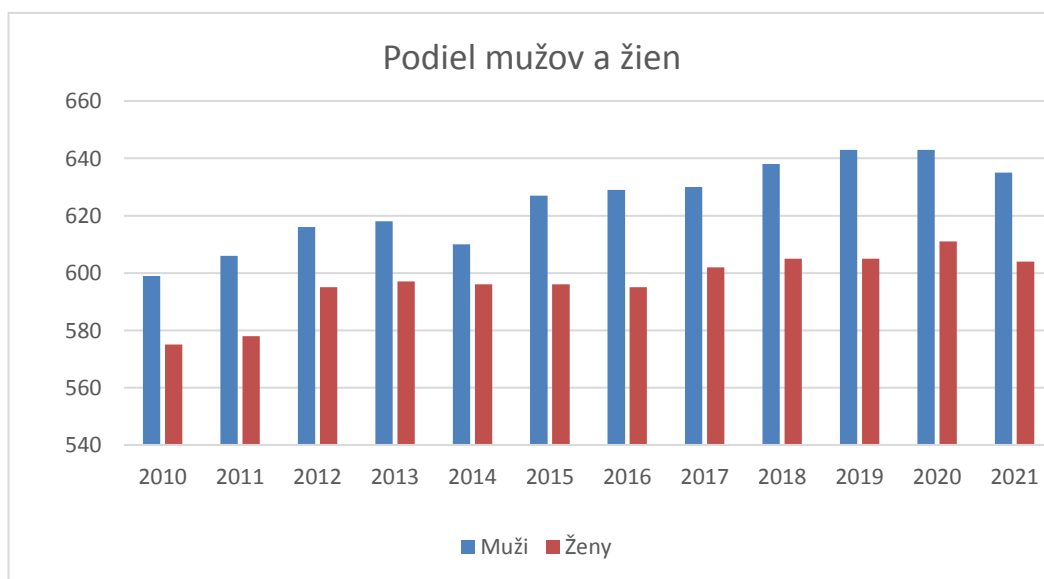
2.2 ŠTRUKTÚRA OBYVATEĽSTVA

Štruktúra obyvateľstva podľa pohlavia

V obci Kračúnovce prevažuje počet mužov nad počtom žien počas sledovaného obdobia do roku 2021.

	2010	2011	2012	2013	2014	2015	2016	2017	2018	2019	2020	2021
Muži	599	606	616	618 50,86 %	610	627	629	630	638	643	643	635 51,35 %
Ženy	575	578	595	597 49,14 %	596	596	595	602	605	605	611	604 48,75 %

Tabuľka 6 Vývoj počtu obyvateľov podľa pohlavia (ŠÚSR, 2021)



Graf 2 Vývoj obyvateľstva podľa pohlavia (ŠÚSR 2021)



Zachovávanie ľudových tradícií v obci – Kračúnovská svadba



Katolícky kostol Nanebovzatie Panny Márie

Prevalu mužského pohlavia nad ženským dokazuje aj index vyjadrujúci koľko mužov pripadá na 1000 žien v danej populácii. V obci Kračúnovce (v sledovanom období - od r.2010) dosahuje index mužov hodnoty vždy vyššie ako 1000, a teda mužské pohlavie počtom prevyšuje.

Rok	2010	2011	2012	2013	2014	2015	2016	2017	2018	2019	2020	2021
Podiel mužov v %	51,02	51,18	51,03	50,86	50,58	51,26	51,39	51,14	51,33	51,52	51,28	51,25
Podiel žien v %	48,98	48,82	48,97	49,14	49,42	48,74	48,61	48,86	48,67	48,48	48,72	48,75

Tabuľka 7 Vývoj podielu mužov a žien v obci (ŠÚSR, 2021)

Štruktúra obyvateľstva podľa veku v obci Kračúnovce môžeme sledovať priaznivý vývoj obyvateľstva podľa vekovej štruktúry, pretože **predproduktívna zložka obyvateľstva (0-14 rokov) prevyšuje poproduktívnu zložku (muži 60, ženy 55 a viac)** a počet obyvateľstvo nestarne. Počet obyvateľov v poproduktívnom veku mierne stúpa, rovnako tak stúpa aj počet obyvateľov v npredproduktívnom veku, ake v menšej miere. Nárast počtu obyvateľov v poproduktívnom veku znamená, že by sa malo v obci zvyšovať povedomie o starostlivosti o obyvateľov v dôchodcovskom veku. Produktívna zložka obyvateľstva každoročne má jemne klesajúci, alebo stúpajúci trend.

	2010	2011	2012	2013	2014	2015	2016	2017	2018	2019	2020	2021
predproduktívny vek v %	20,44	19,26	18,5	17,86	16,92	16,93	16,26	16,15	16,17	15,95	16,11	15,51
produktívny vek v %	69,34	70,52	70,85	71,77	72,39	72,36	72,79	72,48	72	71,96	71,61	71,89
poproduktívny vek v %	10,22	10,22	10,65	10,37	10,7	10,71	10,95	11,36	11,83	12,1	12,28	12,6

Tabuľka 8 Vekové zloženie obyvateľstva

Národnosť	Slovenská	Česká	Albánska	Maďarská	Rusínska	Ukrajinská	Ostatné	Nezistené
Počet obyvateľov	1225	1	1	1	2	1	2	6
% obyvateľov	98,87	0,08	0,08	0,08	0,16	0,08	0,16	0,48

Tabuľka 9 Národnostná štruktúra obyvateľstva (SODB, 2021)

Religiózna štruktúra: Z hľadiska religiozity je obyvateľstvo obce Kračúnovce prevažne rímskokatolícke a evanjelického vierovyznania. Nachádza sa tu však len katolícky kostol a evanjelická modlitebňa.

Náboženské vyznanie	Rímskokatolícka cirkev	Evanjelická cirkev	Gréckokatolícka cirkev	Pravoslávna cirkev	Náboženská spoločnosť Jehovovi svedkovia	Islam	Pohanstvo a prírodné duchovno	Ad hoc hnutia	Bez náboženského vyznania
Počet obyvateľov	900	193	84	4	1	2	2	1	44
Počet obyvateľov v %	72,64	15,58	6,78	0,32	0,08	0,16	0,16	0,08	3,55

Tabuľka č. 10 Religiozná štruktúra obyvateľstva (SODB, 2021)

Vzdelanostná štruktúra

Vzdelanostná štruktúra obyvateľstva analyzuje obyvateľstvo z pohľad najvyššieho dosiahnutého vzdelania. V obci Kračúnovce prevláda obyvateľstvo s úplným stredným vzdelaním maturitov. Veľké zastúpenie majú tiež obyvatelia so stredným učňovským vzdelaním s maturitou a s vysokoškolským vzdelaním. Objem kategórie obyvateľstva zo základným vzdelaním patrí tiež vyššiem ako bez ukončenia osôb vo veku 0-14 rokov. Môžeme skonštatovať, že obec kračúnovce má obyvateľstvo s patričným vzdelaním.

Vzdelanie	Bez ukončeného vzdelania – osoby vo veku 0-14 rokov	Základné vzdelanie	Stredné odborné (učňovské) vzdelanie (bez maturity)	Úplné stredné vzdelanie (s maturitou)	Vyššie odborné vzdelanie	Vysokoškolské vzdelanie	Bez školského vzdelania-osoby vo veku 15 rokov a viac	Nezistené
Počet obyvateľov	133	191	270	349	79	208	2	7
Počet obyvateľov v %	10,73	15,42	21,79	28,17	6,38	16,79	0,16	0,56

Tabuľka 11 Štruktúra obyvateľov podľa najvyššieho dosiahnutého vzdelania (ŠÚSR, 2021)

Štruktúra obyvateľstva podľa ekonomickej aktivít

Na základe údajov o ekonomickej aktivite vyplývajúcich zo SODB 2011, v čase sčítania žilo v Kračúnovciach 534 ekonomicky aktívnych obyvateľov. Nezamestnaných bolo 369 obyvateľov, strednú alebo vysokú školu navštevovalo 103 obyvateľov.

Dôchodcov bolo v danom roku 185.

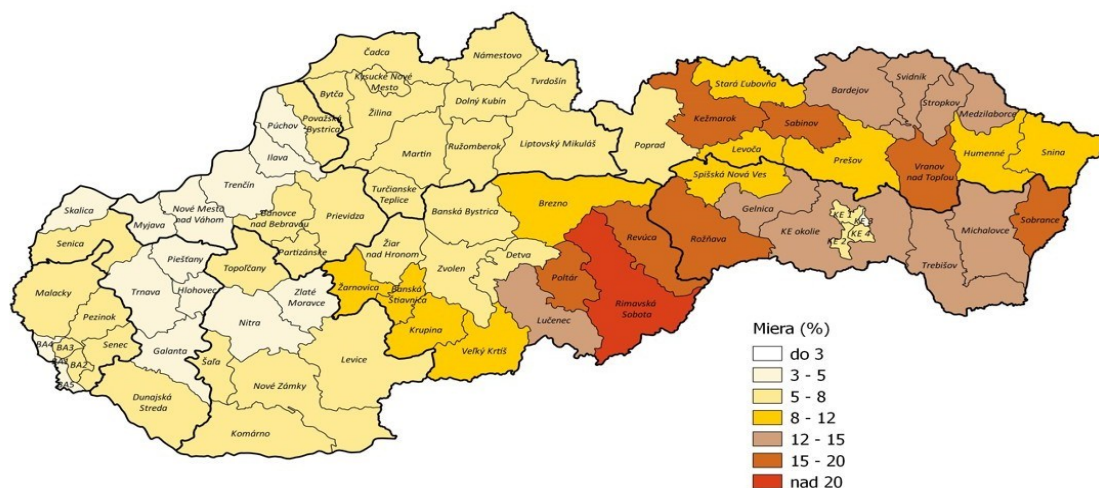
Podrobnejší prehľad štruktúry obyvateľstva podľa ekonomickej aktivity znázorňuje nasledujúca tabuľka:

Druh ekonomickej aktivity	Počet osôb
Pracujúci (okrem dôchodcov)	534
Pracujúci dôchodcovia	61
Osoby na materskej dovolenke	1

Osoby na rodičovskej dovolenke	9
Nezamestnaní	75
Žiaci stredných škôl	51
Študenti vysokých škôl	52
Osoby v domácnosti	61
Dôchodcovia	185
Žiaci základnej školy	121
Deti do začatia povinnej školskej dochádzky	83
iné	0
Nezistené	4

Tabuľka 12 Štruktúra obyvateľstva podľa ekonomickej aktivity v okresoch (SODB,2021)

Miera evidovanej nezamestnanosti v okresoch SR k 31.01.2021



Nezamestnanosť má výrazný vplyv na rozvoj každej lokality, predovšetkým prostredníctvom kúpnej sily obyvateľstva na jednej strane a celkovej atraktivity prostredia na druhej strane. Obec Kračúnovce spadá pod NUTS Svidník, kde ku dňa 31.12.2021 bola zaznamenaná miera evidovanej nezamestnanosti 12,50%. Na mape obrázok č.2) možno pozorovať mieru evidovanej nezamestnanosti v rámci okresov SR, Svidník sa radí k NUTS IV do skupiny okresov s vyššou mierou nezamestnanosti. Počet evidovaných uchádzačov o zamestnanie predstavuje 2286 obyvateľov NUTS Svidník. Miera priemernej evidovanej nezamestnanosti v rámci Slovenska predstavuje k tomuto dátumu 7,81%. (ÚPSVaR, 2021)

Rok	2015	2016	2017	2018	2019	2020	2021
Stav UoZ ku koncu mesiaca	3816	3541	2574	2339	2197	2602	2286
Miera evidovanej nezamestnanosti v %	19,38	18,34	12,73	11,85	10,78	13,81	12,50

Tabuľka č. 13 Vývoj nezamestnanosti v okrese Svidník (ŠÚSR 2021)

Domový a bytový fond

Obec Kračúnovce je charakteristická typickou vidieckou zástavbou. Nachádza sa tu 235 domov z toho 199 tvoria rodinné domy.

V obci sú vybudované aj 4 bytové domy. Niekoľko domov je neobývaných z dôvodu nevyhovujúceho technického stavu. Najviac domov bolo podľa údajov ŠÚ SR (r.2011) postavených v rokoch 1960 až 1990 a od roku 2000 sa intenzita novej výstavby rapídne znížila, no v posledných rokoch sa výstavba rodinných domov opäť zvyšuje. V roku 2017 bol postavený jeden nájomný dom. Najviac bytov je v súkromnom vlastníctve fyzických osôb počte 197. Obec zabezpečuje projektovú a rozpočtovú dokumentáciu na výstavbu nájomných bytov, no problémom sú vhodné pozemky, ktoré sú nevysporiadané. I keď obec Kračúnovce je najväčšou obcou okresu Svidník, nemá spracovaný územný plán obce a pozemkové úpravy oržve sa začínajú realizovať. Zabezpečenie uvedených noriem vytvorí priestor pre rozsiahlejšiu výstavbu nájomných a rodinných domov.

Domy podľa typu	Počet
Obývané	235
z toho :	199
rodinné domy	
bytové domy	4
Núdzový objekt, neurčený na bývanie	26
Inštitucionálne alebo kolektívne zariadenia	1
Ostatné	4
Nezistený	1

Domy podľa formy vlastníctva	Počet
Fyzická osoba	197
cirkev	1
Kombinácia vlastníkov	35
Nezistený	2



Nájomné byty obce Kračúnovce

3 . OBČIANSKA VYBAVENOSŤ



Predškolské a školské zariadenia

V Kračúnovciach sa nachádzajú dve školské zariadenia:

Materská dvojtriedna škola je situovaná v centre obce s celodennou prevádzkou. MŠ zabezpečuje predprimárne vzdelávanie v dvoch triedach pre deti od 3 do 6 rokov a v súčasnosti ju navštevuje 40 detí, zamestnáva 4 pedagogických a 2 nepedagogických zamestnancov. MŠ má vlastnú kuchyňu a výdajňu stravy. Materiálne – technické vybavenie MŠ je na dobrej úrovni, čo vychádza z uskutočnených rekonštrukcií objektu vrátane oteplenia plášťa a výmeny okien a dverí. Vo všetkých triedach sú umiestnené IKT zariadenia, pravidelne je aktualizovaná detská i odborná literatúra pre pedagogických zamestnancov, podľa potreby sú dopĺňané edukačné pomôcky.

Plneorganizovanú základnú školu v obci navštevujú aj žiaci okolitých obcí najmä deti staršieho školského veku. Pri základnej škole je veľmi pestrá krúžková činnosť. Po zmene organizácie a financovania centier voľného času sa časť aktivít presunula do školských zariadení v Kračúnovciach a ostatných obciach. Časť žiakov z Kračúnoviec a okolitých obcí navštevuje tiež Súkromnú základnú školu v Giraltovcich. V priestoroch ZŠ je zriadená i Súkromná základná umelecká škola ART – School Bardejov. Po kompletnej modernizácii školy z rôznych finančných európskych zdrojov je škola od roku 2021 a 2022 zapojená do rôznych projektov. Základná škola je plne organizovaná a navštevuje ju cez 285 žiakov. Škola zamestnáva 32 pedagogických pracovníkov. Školu navštevujú žiaci najmä druhý stupeň 175 z okolitých obcí. Škola má

dostatočne vybavené odborné učebne aj z dôvodu projektu v roku 2021 Škola má tiež vlastnú kuchyňu so školskou jedálňou s 4 pracovníkmi.

Najbližšie stredné školy sú v Giraltovciach. Školské vzdelanie je odrazom kultúrnej vyspelosti každej spoločnosti a odráža celkové ekonomické, hospodárske a sociálne pomery. S nárastom počtu vysokých škôl rastie aj vzdelanostná štruktúra obyvateľstva.

V obci Kračúnovce je:

10,73 bez ukončeného vzdelania – osoby vo veku 0-14 rokov, 15,42 % základné vzdelanie, 21,79 % obyvateľstvo má ukončené učňovské vzdelanie (bez maturity), úplné stredné odborné (vzdelanie s maturitou) 28,17 %, vyššie odborné vzdelanie , 6,38 %, a 16,79 vysokoškolské vzdelanie.



ZDRAVOTNÁ STAROSTLIVOSŤ

- V rámci občianskej vybavenosti v obci sa zdravotné strediská, ktoré poskytujú zdravotnú starostlivosť obyvateľom nenachádzajú vrátane lekárne. Pacienti vyhľadávajú lekársku pomoc na Polikliniku Jozefa Goldbergera v Giraltovciach a v Nemocnici Arm. Generála Ludvika Svobodu vo Sabinovciach a nemocnicu s poliklinikou sv. Jakuba v Bardejov a v ďalších odborných ambulanciách v areáli nemocnice. V obci nie je v súčasnosti žiadne centrum sociálnych služieb. Pre členskú základňu Jednoty dôchodcov na Slovensku je v kultúrnom dome vyčlenený priestor pre klub dôchodcov. Pri procese plánovania rozvoja obce je nízke zapojenie dôchodcov. Stravovanie pre dôchodcov je zabezpečené v jedálni ZŠ v Kračúnovciach.

SLUŽBY

Služby obyvateľom v obci poskytujú:

Obecný úrad v Kračúnovciach zamestnáva dvoch administratívnych pracovníkov, časť služieb pre obec a jej zariadenia vykonáva Spoločná úradovňa v Giraltovciach v budove mestského úradu na ul. Dukelská 75. V budove je umiestnený i stavebný úrad a matrika. Tieto inštitúcie samospráv vykonávajú služby i pre okolité obce vrátane Kračúnoviec.

Ďalší pracovníci sú zamestnaní v školských zariadeniach, kde je zriaďovateľom obec.

- Požiarna ochrana v obci – Dobrovoľný hasičský zbor, oblasťný hasičský zbor- Giraltovece,
- Pošta – poskytuje poštové služby v Giraltovciah
- Autoservis v obci a Giraltovciah,
- Stanica technickej kontroly v Giraltovciah
- 3 prevádzky potravín
- Pohostinstvo
- 2 reštaurácie
- Cukráreň
- Pizzéria
- Predajne textilu
- Zariadenie na zber a výkup kovového odpadu
- Požičovňa náradia

Úrad	Sídlo
Sídlo matričného úradu	Giraltovece
Daňové úrady	Svidník a pobočka Giraltovece
Sídlo pracoviska Obvodného oddelenia policajného zboru	Giraltovece
Sídlo Okresného súdu	Svidník
Sídlo Okresného riaditeľstva Hasičského a záchranného zboru	Svidník
Sídlo Okresného úradu	Svidník
Sídlo Územnej vojenskej správy	Svidník
Sídlo Úradu práce, sociálnych vecí a rodiny	Bardejov
Sídlo Okresného úradu – odbor životného prostredia	Svidník



OCHRANA MAJETKU

Ochranu majetku a obyvateľov v prípade požiaru v obci zabezpečuje Dobrovoľný hasičský zbor. DHZ v Kračúnovciach založený zriaďovacou listinou 12.12.2019, v súčasnosti má členov. V obci je vybudovaná požiarna zbrojnica. Objekt je v dobrom stavebno-technickom stave po rekonštrukcii. Zbrojnica je vybavená novým požiarnickým vozidlom IVECO a protipovodňovým vozíkom z dotácie MV SR. Členovia DHZ sú veľmi aktívni pri mimoriadnych situáciách počas požiarov a záplav. Aktívne sa zúčastňujú i rôznych regionálnych súťaží. Je potrebná plánovať modernizáciu na predchádzanie šírenia požiarov.

V rámci pozemkových úprav sa bude vyžadovať vybudovanie infraštruktúry.

KULTÚRA



K najstarším kultúrno-historickým pamiatkam patrí barokov-klasistický kostol sv. Mikuláša z 18 storočia. Staré gotické jadro je z 15. storočia. Dnešnú podobu kostol dostal v roku 1901. Svetskou pamiatkou v obci je Herzoghov kaštieľ pochádzajúci zo začiatku 17 storočia. Na prelome 19 a 20 storočia bol prefasadovaný. Ku kaštieľu patrí i socha sv. Jána Nepomuckého, ktorá je v súčasnosti v areáli kostola. Súčasťou kaštieľa bol i nádherný park plný zelene.

V obci je zastúpená aj organizácia **Jednoty dôchodcov na Slovensku**, ktorá má k dispozícii svoj klub dôchodcov, kde okrem trávenia voľného času navštevujú u rôzne kultúrno-spoločenské podujatia.

Poľovnícke združenie a Urbariát vlastníkov lesa obhospodarujú lesný pôdny fond a zabezpečujú plánované lesné aktivity a starostlivosť o les.

Pri cintoríne je vnútorne zrekonštruovaný **Dom Nádeje s vyhovujúcou kapacitou**. Dome Nádeje plánuje obec zatepliť obvodovým plášťom a rekonštruovať prístupový chodník. Obecný cintorín má dostatočný počet voľných pohrebných miest s dobrou dostupnosťou.

VOĽNOČASOVÉ AKTIVITY



Obec každoročne organizuje rôzne kultúrno-spoločenské podujatia. Sú to podujatia, ktoré oživujú tradície Horného Šariša a zvyky obce Kračúnovce. Na tieto podujatia obec využíva miestny kultúrny dom s tanečnou sálou s rekonštruovaním interierom. V letnom období je k dispozícii športový areál na podujatia väčšieho rozsahu.

V obci aktívne pôsobí Folklorný súbor Kračúnovčas, nielen na kultúrnych podujatiach v obci, ale

i v iných častiach Slovenska. V okolitých obciach a doma sú známi i Kračúnovskí heligonkári.

ŠPORT



V obci aktívne pracuje Obecný futbalový klub Kračúnovce, ktorý s obcou organizuje športové podujatia pre svojich obyvateľov. Najväčšej obľube spomedzi športov sa teší futbal. **TJ** má v krajskej súťaži mužstvo dospelých. Zápasy sa konajú na miestnom futbalovom štadióne.

4. TECHNICKÁ INFRAŠTRUKTÚRA

ELEKTRICKÁ ENERGIA



Okres Svidník nemá vlastné zdroje elektrickej energie. Celé územie okresu je zásobované prostredníctvom nadradenej prenosnej sústavy 110 kW. Je vedená v trase Humenné – Svidník– Bardejov. Rozvodňa je vybudovaná v KÚ Stročín. Areál zberne je napojený na NN sieť.

Dotknuté územie je klasifikované ako súčasť UTO Bardejov. Distribúciu elektriky v lokalite zabezpečujú trafostanice (DTS, ktoré sú komplexne rozložené po obci. Trafostanice svojim výkonom pokrývajú požiadavky obce v zásobovaní elektrickou energiou. Osvetlenie komunikácií a verejného priestranstva je primerané.



PLYNOFIKÁCIA

Obec Kračúnovce bola plynofikovaná od roku 1994, odkedy má vybudovaný STL verejný rozvod, distribučnú sieť, rozvody popri miestnych komunikáciách a prípojky k odberateľom. Zásobovanie obce je zabezpečené z regulačnej stanice plynu RS 1 200 m³/hod. Stanica je napojená na VTL distribučný plynovod DN 200 PN 0,4 MPa Giraltovce – Bardejov. Plynovodná sieť dostatočne pokrýva spotrebu plynu v obci. V súčasnosti je na plyn napojených 145 domácností, 34 nenapojených a 55 domácností vykuruje pevnými palivami.



VODOVOD

Obec Kračúnovce nemá v súčasnosti vybudovaný verejný vodovod. Zdrojom vody pre obyvateľov sú ich súkromné kopané a vŕtané studne a momentálne je stav krytický z dôvodov znižovania kvality a množstva podzemných vôd. Celé územie katastra je chudobné na podzemnú vodu a v hydrologickom nepriaznivom

období je výdatnost vodných zdrojov veľmi nízka a kvalita podzemných vôd je ovplyvňovaná akosťou povrchových vôd. Hydrologické pomery sú odrazom geologickej stavby a v danom území sú jednoduché, čo má vplyv na kvalitu vody. Obec má oproti iným obciam výhodu, že popri obci je vedený vodovodný rad Starina z ktorého je plánované aj napojenie obce.

KANALIZÁCIA



Obec Kračúnovce v súčasnosti má vybudovanú kanalizáciu a ČOV, ktorá si vyžaduje komplexnú rekonštrukciu a modernizáciu vrátane zvýšenia jej kapacity.

V súčasnosti je napojených 97% bytových domov, privátnych domov a všetky inštitúcie a zariadenia samosprávy.

ODPADOVÉ HOSPODÁRSTVO



Obec nemá významného producenta komunálneho odpadu. Program odpadového hospodárstva vytvorila Košická spoločnosť KOSIT s obcou Kračúnovce. Program by mal znížiť náklady spojené s vývozom a uložením tuhého komunálneho odpadu, pretože firma je prevádzkovateľom centrálnej skládky.

Zapojením sa obce do komplexného separovaného zberu sa využijú druhotné suroviny a znížia náklady na získavanie nových surovín na výrobu nových výrobkov.

V súčasnosti obyvatelia triedia sklo, plasty, autobatérie, bielu techniku, bioodpad, žiarivky atď. Odvoz komunálneho odpadu zabezpečuje firma KOSIT, s. r. o., Košice. V obci je zriadené šrotovisko na zber železného šrotu a farebných kovov. V obci sa nachádza I Firma FENEGA, s. r. o., Košice zabezpečujúca zromažďovanie, triedenie a skladovanie odpadu.

TELEKOMUNIKÁCIE A INTERNET



Obec Kračúnovce je súčasťou Regionálneho technického centra – východ Slovak Telecomu. Telekomunikačná sieť v obci je v súčasnosti vybudovaná tak, že požiadavky občianskej, bytovej a podnikateľskej vybavenosti spĺňa. Je rovnomerne rozložená po obci. Pokrýva celú obec a umožňuje pripojenie každého domu priamo prípojkou. Na celom území obce je dostačujúce pokrytie signálu mobilných operátorov Orange, Slovak Telekom 02.

Na internet sú pripojené domácnosti, podnikatelia, živnostníci a tiež obecný úrad. Obec má v prevádzke miestny rozhlas s ústredňou v budove OcÚ. Signály Slovenskej a komerčných televízií zabezpečuje vysielač Dubník v Slánskych vrchoch.

4 . EKONOMICKÁ ŠTRUKTÚRA

Podnikateľská činnosť sa v najväčšej miere sústreďuje najmä na prevádzkovanie predajní s potravinami a rozličným tovarom, maloobchoda prevádzkovania pohostinstiev. Nachádzajú sa tu tiež firma na poľnohospodársku výrobu, spracovanie dreva, predaj stavebnín, kovovýrobou, obuvníctvom, zámočníctvom a stavebnými prácami.

V obci sú evidované aj malé podnikateľské subjekty, ktoré sa zaoberajú remeselnou činnosťou.

Názov podniku	Zameranie
BONA B.J., s.r.o., Kračúnovce 33, IČO: 36468452	Liehovar – pestovateľské pálenie ovocia
JAMI-RM, Kračúnovce 10, IČO: 36471364	Motel – ubytovacie a stravovacie služby
JAMI-MM, Kračúnovce, IČO:	Pohostinské služby
Farkov, s. r. o., Kračúnovce 264 Ing. Dominik Hažer	Kovošrot, zberný dvor, požičovňa náradia
Dzurjuvová Kračúnovce IČO:	Kvetinárstvo
Večierka Viktoria, Jozef Verčimak, Kračúnovce 189, IČO: 40804038	Predajňa potravín
JES Financing, s. r. o., Kračúnovce 5, IČO: 45 951 284	Predajňa Mäso - údeniny
Mini market KOTVA , Kračúnovce 35, IČO: 47127945, Jozef Beňa	Obchod s potravinami
SPORT CLUB JAMI, Robert Mihok, Francovce 632/9	Pohostinské služby a ubytovanie
Adelajda, s. r. o. Kračúnove 149 IČO: 43888313	cukráreň
Chlista Pizza Restaurant, Kračúnovce 375, IČO:	Reštauračné služby
K. Fenega, s. r. o., Kračúnovce 51, IČO: 47468882	Spracovanie a likvidácia iného ako nebezpečeného odpadu.
Jozef Bandžák, Kračúnovce 33, IČO: 44111967	Ostatný maloobchod v nešpecializovaných predajniach, autoservis

Renata Oravcová ml. Kračúnovce 251, IČO: 40808521	Kadernícke a kozmetické služby
B a spol. S. r. o, Kračúnovce 395 IČO: 36478474	Prenájom a prevádzkovanie vlastných alebo prenajatých nehnuteľností
EWITA, s. r. o., Kračúnovce 347, IČO: 46905120	Fotografické činnosti

Tabuľka 15 Zoznam právnických subjektov v obci Kračúnovce (Interná evidencia,

5.1 ROZPOČET A FINANČNÉ HOSPODÁRENIE OBCE

Rozpočet Obce Kračúnovce na rok 2021 bol zostavený podľa ustanovenia § 10 odsek 7) zákona č. 583/2004 Z. z. o rozpočtových pravidlách územnej samosprávy a o zmene a doplnení niektorých zákonov v znení neskorších predpisov. Rozpočet za rok 2021 bol prebytkový. **V roku 2021 boli celkové príjmy obce vo výške 1 450 900,55€ a výdavky v hodnote. 604 272,33 €.**

Rok	2015	2016	2017	2018	2019	2020
Príjmy	1102182,17	1070218,37	1194043,42	1181516,70	1291741,92	1445900. 56
Výdavky	511846.39	385160,81	506433,09	542404,38	540181,77	604272,3 3

Tabuľka 17 Prehľad príjmov a výdavkov obce (Interná evidencia, 2020)

	Schválený rozpočet na 2019 (v EUR)	Rozpočet 2019 po zmenách (v EUR)		Schválený rozpočet na 2019 (v EUR)	Rozpočet 2019 po zmenách (v EUR)
Príjmy celkom	1.779335	1.208037	Výdavky celkom	1,179,335	1.176,317
Bežné príjmy	1.179,335	1,208037	Bežné výdavky	1.147,821	1.176,317
Kapitálové príjmy	0	48 000	Kapitálové výdavky	16337	41243
Príjmové finančné operácie	0	24700	Výdavkové finančné operácie	15177	15177

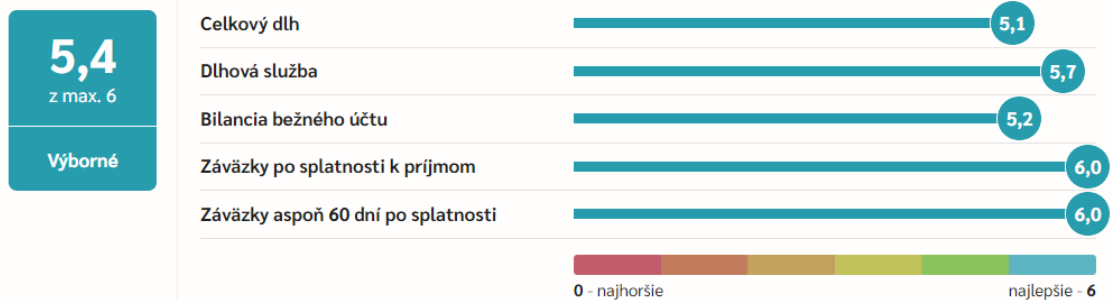
Tabuľka 18 Rozpočet obce k 31.12 2019 (Interná evidencia, 2020)

Najvyššie príjmy dosahovala obec v roku 2020, kedy dosahovali výšku až 1 445 900,56 €. V tomto roku mala obec aj najvyššie výdavky. Od roku 2015 daňové príjmy obce stúpili takmer o 23 %.

	2015	2016	2017	2018	2019
Prevod podielu dane z príjmov fyzických osôb				502 900,06	517 558,38
Podiel na dani z nehnuteľností - z pozemkov				6 945,70	7 304,53
Podiel na dani z nehnuteľností - zo stavieb				6 089,26	6 459,03
Podiel na dani z nehnuteľností - z bytov a NP				63,17	4,98
Daň za psa				635,00	740,00
Daň za užívanie verejného priestranstva				340,00	20,00
Podiel na poplatku za komunálny odpad				13 618,02	17 641,04
Daňové príjmy spolu				530 592,21	549 727,96

Portál INEKO, ktorý hodnotí finančné zdravie obcí hodnotí hospodárenie obce hodnotou z maximálnej hodnoty 6, čo predstavuje výborné finančné hodnotenie obce.

Finančné zdravie



6. EX-POST HODNOTENIE REALIZÁCIE PREDCHÁDZAJÚCEHO PHSR A PLNENIA PHSR 2015 - 2020

Hodnotenie projektových zámerov definovaných v PHRSR za predchádzajúce programové obdobie je nasledovné:

P. č.	Názov zámeru	Zrealizovaný (áno/nie)
1	Usporiadanie majetkovo-právnych vzťahov v obci jej ďalší rozvoj	nie
2	Rozšírenie a skvalitnenie zastaranú sieť miestnych komunikácií a chodníkov pre peších	áno
3	Zmodernizovanie obecného rozhlasu a zefektívnenie verejného osvetlenia	nie
4	Zrekonštruovanie Domu Nádeje	áno
5	Zrekonštruovanie interierrov v materskej škôlke	áno
6	Zrekonštruovanie interierrov Kultúrno správnej budovy	áno
7	Vybudovanie obecného vodovodu a jeho napojenie na vodovodný rad Starina	nie
8	Zefektívnenie zviditeľnenia obce	nie
9	Zlepšenie podmienok pre základných a doplnkových služieb CR	nie
10	Zlepšenie podmienok pre voľnočasové aktivity pre obyvateľov a návštevníkov	nie
11	Skvalitnitnenie likvidácie komunálneho a separovaného odpadu	áno
12	Zlepšiť podmienky pre obyvateľov postproduktívneho veku	nie
13	Zabezpečovať prepravné služby v sociálnej	

	oblasti	nie
14	Revitalizácia vodných tokov	nie
15	Rekonštrukcia verejného osvetlenia a rozhlasu	nie

Tabuľka 20 Hodnotenie projektových zámerov za predchádzajúce programové obdobia

Počas programového obdobia 2015-2020 sa obec Kračúnovce uchádzala o poskytnutie nenávratného finančného príspevku (NFP) celkovov projektoch, z čoho boli 3 úspešné. Bližšia špecifikácia projektov – ich názov, rok podania žiadosti, žiadateľ, poskytovateľ NFP, ako aj informácia o úspešnosti žiadateľa je uvedená v nasledujúcej tabuľke:

Poraďové číslo	Rok	Názov projektu	Žiadateľ	Poskytovateľ	Úspešnosť	Realizácia
1.	2015	Modernizácia kultúrno spoločenskej budovy	Obec Kračúnovce	ENVIROFOND	ÁNO	31.8.2015 180 392 €
3.	2017	Úprava interierov kultúrneho domu obce Kračúnovce	Obec Kračúnovce	Obec Kračúnovce (vlastné prostriedky)	ÁNO	17.8.2017 88 401 €
4.	2018	Reškonštrukcia sociálnych zariadení, vonkajšia fasáda v športovom areáli	Obec Kračúnovce	Slovenský futbalový zväz	ÁNO	11.7.2018 24 094 €
5	2018	Zlepšenie hygienických a prevádzkových podmienok v jedálni a vývarovni v ZŠ	Obec Kračúnovce	Obec Kračúnovce (vlastné prostriedky)	ÁNO	30.10.2018 14 088 €
6	2018	Rekonštrukcia chodníka v obci	Obec Kračúnovce	Obec Kračúnovce (vlastné prostriedky)	ÁNO	30.10.2018 73 692 €

7.	2018	Výmena umelého trávniku na multifunkčnom ihrisku	Obec Kračúnovce	Úrad vlády SR	ÁNO	14.12.2018 8 700 €
8.	2019	Rekonštrukcia miestnosti v obci Kračúnovce	Obec Kračúnovce	Obec Kračúnovce (vlastné prostriedky)	ÁNO	29.3.2019 5 195 €
9.	2019	Oplotenie detského ihriska	Obec Kračúnovce	Obec Kračúnovce (Vlasrtné prostriedky)	ÁNO	12.6.2019 3 116 €
10.	2019	Rekonštrukcia hygienických zariadení v objekte ZŠ v Kračúnovciach	Obec Kračúnovce	Obec Kračúnovce (Vlastné prostriedky)	ÁNO	19.8.2019 14 364 €
11.	2020	Rekonštrukcia Domu Nádeje v Kračúnovciach	Obec Kračúnovce	Program rozvoja vidieka PPA	Nie	0
12.	2020	Stavebné úpravy - budova ihriska	Obec Kračúnovce	Obec Kračúnovce (vlastné prostriedky)	ÁNO	21.2.2021 12 669 €

13	2020	ZŠ Kračúnovce – Výmena okien na chodbe	Obec Kračúnovce	MŠ SR	ÁNO	31.3.2021 34 719 €
14	2020	Zateplenie vonkajších stien spojovacej chodby	Obec Kračúnovce	Obec Kračúnovce (vlastné prostriedky)	ÁNO	31.8.2020 8 752 €
15	2020	Oprava kancelárii, chodby a skladov	Obec Kračúnovce	Obec Kračúnovce (vlastné prostriedky)	ÁNO	9.11.2020 20 675 €

16	2021	Rekonštrukcia kotolne ZŠ	Obec Kračúnovce	Ministerstvo školstva SR,	ÁNO	15.1.2021 129 990 €
17	2021	Oprava vstupov do chodby, schodiska, WC ženy a WC muži a skladov	Obec Kračúnovce	Obec (vlastné prostriedky)	ÁNO	29.7.2021 18 557 €
18.	2021	Gastrozariadenia kuchyne ZŠ	Obec Kračúnovce	Ministerstvo školstva SR	ÁNO	27.8.2021 9 187 €
20	2021	Rekonštrukcia chodníka pri ZŠ	Obec Kračúnovce	Obec Kračúnovce (vlastné prostriedky)	ÁNO	17.9.2021 11 428 €
21	2021	Rekonštrukcia MK v Kračúnovciach	Obec Kračúnovce	Úrad vlády SR	ÁNO	30.12.2021 50 960 €
22	2021	Rekonštrukcia miestnych komunikácií a chodníkov v obci Kračúnovce	Obec Kračúnovce	MIRRI SR	ÁNO	31.12.2021 40 985 €
23	2022	Stavebné úpravy zasadačky na OcÚ	Obec Kračúnovce	Obec Kračúnovce (vlastné prostriedky)	ÁNO	10.3.2022 6 500 €
24	2022	Rekonštrukcia strechy v športovom areáli	Obec Kračúnovce	Obec Kračúnovce (vlastné Prostriedky)	ÁNO	1.4.2022 25 537 €

25	2022	Vybudovania detského ihriska	Obec Kračúnovce	Prešovský samosprávny kraj (Výzva pre region)	ÁNO	30.11.2022 3 500 €
26	2022	Obstaranie odborných učebníc pre žiakov a žiačky ZŠ	Obec Kračúnovce	Ministerstvo pôdohospodárstva a rozvoja vidieka SR	ÁNO	31.12.2022 163 208 €
Spolu:						948 709 €

Čerpanie finančných zdrojov počas programovacieho obdobia 2015 – 2020 bolo celkovo vo výške 948 709. V tomto období sú započítané i zdroje z nového programovacieho obdobia 2021 a 2022 a to z toho dôvodu, že platnosť PHRaSR bola predĺžená do 31.12.2022 a to z dôvodov posunu prác na nové programovacie obdobie 2021 – 2027.

7. POLOHA

Obec Kračúnovce s bohatou históriou je najväčšia obec v okrese Svidník na severovýchode Slovenska, v južnej časti Ondavske vrchoviny a subprovincii Východné Karpaty.. Nachádza sa v južnej časti okresu Svidník na križovatkách ciest. Cez obec prechádza cesta I. triedy 1/73 Svidník – Prešov, s napojením sa na diaľnicu D1 Pokračovaním rýchlostnej cesty R-4, neďaleko obce bude mimoúrovňová križovatka s napojením na diaľnicu D-1, pokračovanie R-4 smerom na Duklu, s odbočkou cesty III. tr. Č. 556005 smer Bardejov, odbočka cesty II. tr. Č. 556 smer Hanušovce a smer Stropkov – Domaša. Cez obec preteká rieka Topľa, ktorá sa vlieva neďaleko obce do rieky Topľa.

Poloha obce umožňuje kombináciu hviezdicových zájazdov. Prírodné prírodné podmienky dávajú predpoklady rozvoja rôznych foriem cestovného ruchu, k čomu však chýba infraštruktúra s poskytovanými ubytovacími a doplnkovými službami.

8. DOPRAVA A DOSTUPNOSŤ ÚZEMIA

Automobilová doprava

Cez obec Kračúnovce prechádza cesta 1/73 – cestná sieť základného radu 1/73 Svidník – Prešov s napojením na diaľnicu D1 pri Prešove. V roku 2010 za 24 hod. prechádzalo po tejto ceste 8 370 vozidiel. V súčasnosti prechádza cez obec denne 14 380 vozidiel. Obec Kračúnovce má veľmi dobrú napojenosť na cesty II a III Triedy do okresných miest Bardejov, Stropkov, Hanušovce nad Topľou, Vranov nad Topľou a do strediska Domaša.

Na začiatku Gíraltoviec je z cesty 1/73 odbočka na cestu II. triedy č.556 Hanušovce, vľavo po 150 m odbočka cestou III. Triedy č. 556005 smerom do Bardejova na konci Gíraltoviec za časťou Francovce odbočka cesty II. triedy č. 556 na Domašu a Stropkov.

Po vybudovaní rýchlostnej cesty R4, ktorá bude obchádzať obec je plánovaná čerpacia stanica nad obcou Kračúnovce a Lúčka s kompletným technickým a obslužným vybavením.

Železničná doprava

Katastrálnym územím obce Kračúnovce neprechádza žiadna železničná trať. Najbližšie železničné spojenie je v obci Lipníky vzdialené 8 km.

Ďalšie typy dopravy

Nákladná automobilová doprava

Tento typ dopravy s kamionovou dopravou prechádzaj cez obec Kračúnovce a patria medzi najväčších znečisťovateľov ovzdušia. Denne obcou prechádza v niektoré dni i cez 15 tisíc vozidiel. Situácia sa zlepši až vybudovaním R-4. Cesty III. triedy nevyhovujú nákladnej najmä kamionovej doprave , preto komunikácie môžu byť využívané len pre dojazd, alebo odjazd nákladných áut s tovarom.

Cyklistická doprava

Na cyklistickú dopravu je spracovaná projektová dokumentácia prepájajúca obec Kračúnovce s mestom Gíraltovce súbežne s cestou 1/73 a na ďalšie úseky prepájajúce kostrovú sieť PSK smer Prešov na EUROVAL, smer Stropkov, Domaša a Dukla.



Voľnočasové aktivity obyvateľov

9. PRÍRODNÉ PODMIENKY

Obec Kračúnovce podľa geomorfologického členenia Slovenska patrí do oblasti - subprovincie Nízke Beskydy celku Ondavská vrchovina, časť Stropkovská brázda.

Cez obec preteká riečka Topoľa, vlievajúca sa do rieky Topľa. K. ú obce predstavuje územie s priaznivými prírodnými podmienkami pre rozvoj cestovného ruchu.

Poloha obce umožňuje kombináciu hviezdicových zájazdov. Prírodné prírodné podmienky dávajú predpoklady rozvoja rôznych foriem cestovného ruchu, k čom však chýba infraštruktúra s poskytovanými ubytovacími a doplnkovými službami.

10. VYUŽITIE ZEME

Podľa štatistického úradu SR v k. ú. obce sa nachádzajú poľnohospodárske pôdy o rozlohe 507 ha. Podiel PP z celkovej rozlohy k. ú. obce je 49 %. V obci sa nenachádzajú žiadne vinice, chmeľnice a ovocné sady i keď tieto v minulosti sa nachádzali.

V krátkej budúcnosti by sa mali v katastrálnom území Kračúnovce vykonávať v zmysle zákona č. 330/1991 Zb. o pozemkových úpravách, usporiadaní pozemkového vlastníctva, okresných úradoch v znení neskorších predpisov.

Zložky využitia zeme		m ²	v %
Poľnohospodárska pôda -spolu		507 000	49 %
Z toho	Orná pôda	261 000	
	Vinice		

	Záhrady	20 000	
	Ovocné sady		
	Trvalé trávnaté porasty	227 000	
Nepoľnohospodárska pôda - spolu			42 %
Z toho	Lesné pozemky	436 000	
	Vodné plochy		
	Zastavané plochy a nádvoría		
	Ostatné plochy		
Celková výmera		943 000	91 %

Tabuľka 22 Využitie zeme (SODB, 2021)



Najväčšie folklórne podujatie v obci - Kračunovský festival

11. ŽIVOTNÉ PROSTREDIE

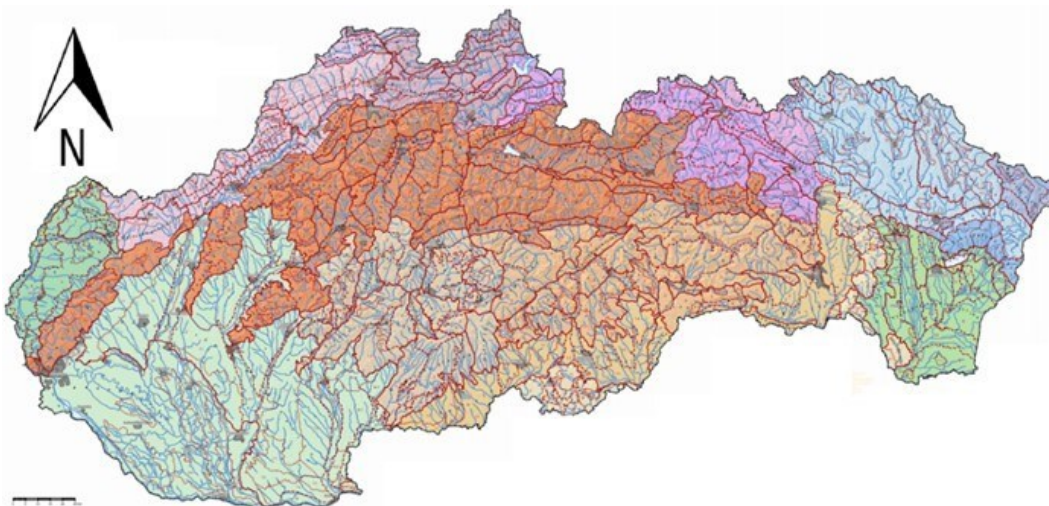
Kvalita ovzdušia a povrchových a podzemných vôd

Kvalita ovzdušia je ovplyvňovaná osobnou a najmä nákladnou dopravou. Zvyšovaním počtu áut sa kvalita ovzdušia zhoršuje. K tomuto prispievajú i samotní obyvatelia a to prechodom na pevné palivá. Rápidne k zlepšeniu dôjde až vybudovaním rýchlostnej cesty R-4, ktorá je zahrnutá do II. etapy výstavby.

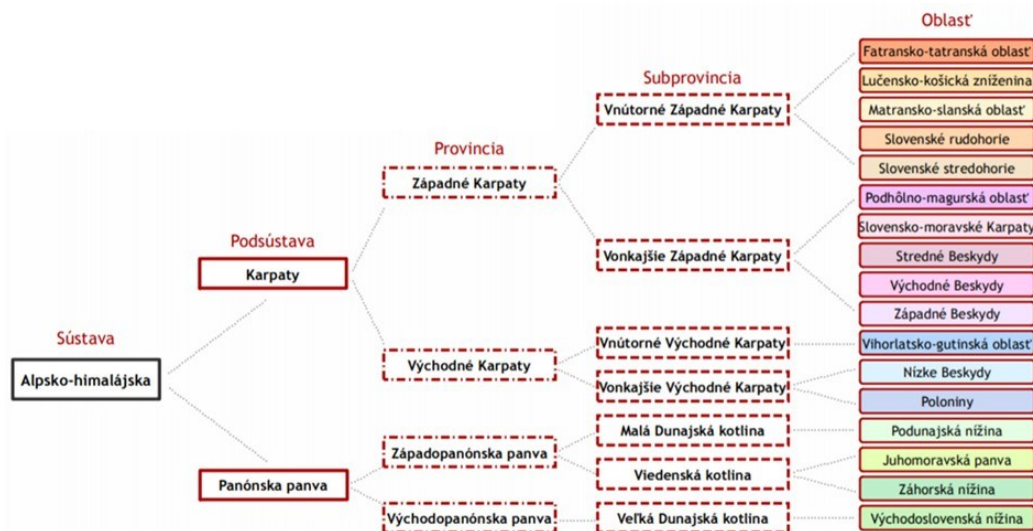
Hydrogeologické pomery sú odrazom geologickej stavby a v danom území jednoduché. Celé územie je chudobné na podzemnú vodu a preto v hydrologickom nepriaznivom období sú výdatnosti vodných zdrojov veľmi nízke a kvalita pozemných vôd je ovplyvňovaná akosťou povrchových vôd.

Chránené územia

Chránené územia sa v v intraviláne a extraviláne nenachádzajú. Okolite obce nenachádzajú.



Geomorfologické členenie Slovenska (Štátny Geologický ústav Dionýza Štúr



12. CESTOVNÝ RUCH

Podľa regionalizácie cestovného ruchu v SR je obec Kračúnovce súčasťou Šarišského regiónu CR. Katastrálne územie obce predstavuje územie s priaznivými podmienkami na celoročný cestovný ruch.

Obec má prírodné, ako aj umelo vytvorené predpoklady pre rozvoj cestovného ruchu vo vidieckom prostredí. Poloha obce umožňuje kombinácie návštev Nízkych Beskýd na turistické vychádzky pre spoznávanie prírodných krás počas celého roka napr. zber lesných plodov počas letných a jesenných mesiacov. V okolí nie sú však vybudované, udržiavané ani značené turistické chodníky.

Úplne absentujú cykloturistické trasy, čiastočne ich nahrádzajú cesty III. triedy. Plánovaný cykloturistický chodník, kopírujúci frekventovanú komunikáciu 1/73, by mohli využívať aj obyvatelia obce, okolité obce, staršie deti a mládež do škôl a do zamestnania v Giraltovciach.

Okolie poskytuje vhodné terény aj na zimné rekreačné športy, najmä bežecké lyžovanie, vytváranie ľadových plôch a pod. No tieto možnosti neumožňuje nadmorská výška a ceny energií.

Medzi najvýznamnejšie umelo vytvorené predpoklady rozvoja cestovného ruchu vo vidieckom prostredí patria bohaté a čiastočne zachované prvky hmotnej a duchovnej ľudovej kultúry. Žiada sa vyhľadať ich korene a obnoviť v podobe sporadicky, ale najmä pravidelne usporadúvaných kultúrno-spoločenských podujatí, vytvoriť miesto pre zhromažďovanie a prezentáciu hmotných i duchovných hodnôt kultúrneho dedičstva.

Obec má aj výbornú polohu pre návštevy Bardejova (42 km), mesta, ktorého historické jadro je zapísané vo svetovom zozname pamiatok kultúrneho dedičstva UNESCO, Prešova s pozoruhodnou renesančnou mestskou pamiatkovou rezerváciou. Turisticky prízračlivou v letnom období je aj vodné dielo Domaša, vhodné na plážovú rekreáciu a na rybolov.

Supraštruktúru cestovného ruchu nachádzame vo voľných ubytovacích a stravovacích kapacitách rodinných domov a domácej produkcii poľnohospodárskych plodín. Rodinné domy sú dobre vybavené po stránke technickej aj hygienickej, žiada sa zlepšiť ich estetickú stránku. Veľkým problémom je však nepripravenosť obyvateľov na poskytovanie služieb vidieckeho cestovného ruchu. Zlepšenie je vo vytrvalej osvetovej a cieľavedomej vzdelávacej pôsobnosti medzi miestnymi obyvateľmi.

Ostatné doplnkové služby – obchodné, zdravotnícke, zmenárenské, požičovne, informačné, sprievodcovské čiastočne alebo úplne chýbajú. Pritom by vytvorili množstvo pracovných príležitostí pre miestne obyvateľstvo v širokom priestorovom zázemí. Kračúnovce so svojim Herzoghovským kaštieľom

na obr. sú súčasťou Šarišskej hradnej cesty. V roku 1983 bol vyhlásený s nádherným parkom na NKP. V súčasnosti je však bez historickej zelene. Pre svoju prezentáciu sa vyžaduje obnova tejto pamiatky.

Pohľad na Herzoghovský kaštieľ u ktorého bola narušená statika. Kaštieľ bol súčasťou šarišskej hradnej cesty



Pohľad na Herzoghovský kaštieľ u ktorého bola narušená statika. Kaštieľ bol súčasťou šarišskej hradnej cesty

A.III ZHODNOTENIE SÚČASNÉHO STAVU ÚZEMIA

SWOT ANALÝZA A SYNTÉZA VÝSLEDKOV

SWOT analýza (Strong points, Weak points, Opportunities, Threats) hodnotí vnútorné silné a slabé stránky, vonkajšie príležitosti a ohrozenia obce podľa dôležitosti. SWOT analýza tvorí základ pre spracovanie rozvojovej stratégie. Ide najmä o vzájomné porovnávanie vnútorných silných a slabých stránok obce a možností a ohrození, ktoré pôsobia na ďalší rozvoj územia z vonkajšieho prostredia.

SILNÉ STRÁNKY

SLABÉ STRÁNKY



OBYVATEĽSTVO

- prevládajúci počet obyvateľstva v predproduktívnom veku ako v poproduktívnom veku
- priaznivá veková štruktúra obyvateľstva (vysoký podiel obyvateľov v produktívnom veku a rýchlo rastúci podiel obyvateľov v predproduktívnom veku)
- pozitívne migračné saldo
- možnosti výstavby rodinných domov a nájomných bytov,
- dostatočná úroveň a odbornosť škôl zameraných na oblasť turizmu
Súkromná stredná odborná škola v Gíraltovciah


- málo pracovných príležitostí priamo v obci
- nízky záujem mladých o agrosektor so smerovaním nevidiecky turizmus a agroturizmus.



OBČIANSKA VYBAVENOSŤ A TECHNICKÁ INFRAŠTRUKTÚRA

- plná plynofikácia obce
- komplexné pokrytie telekomunikačnými sieťami a internetovým pripojením
- separovanie odpadu
- funkčnosť služieb vývozu fekálií
- existencia zariadenia pre seniárov klubu dôchodcov
- zriadený Dom nádeje
- dostatočná vybavenosť obchodnými a komunálnymi službami pre obyvateľov obce

- absencia denného stacionára pre seniorov a ZŤP
- neúplná kanalizácia a nedostatočná kapacita a účinnosť ČOV a chýbajúci vodovod
- nevybudované zdravotné stredisko s lekárnou
- chýbajú komplexné inžinierske siete
- neupravené vodné toky
- nezrealizované pozemkové úpravy
- nie je vypracovaný územný plan obce



SAMOSPRÁVA

- | | |
|---|--|
| <ul style="list-style-type: none">• finančné zdravie obce• aktívna samospráva v snahe o získanie a využívanie externých finančných zdrojov – ako sú štátne dotácie, finančné zdroje z EÚ a iné• ukončená rekonštrukcia obecného úradu a kultúrneho domu• efektívny spôsob komunikácie s obyvateľmi prostredníctvom obecnej stránky• zapojenie sa do aktivít Miestnej akčnej skupiny MAS Topoľa. | <ul style="list-style-type: none">• nízke zapojenie obyvateľov do procesu plánovaní a nepostačujúce technické vybavenie obecného úradu |
|---|--|

POLOHA A DOPRAVA

- | | |
|--|---|
| <ul style="list-style-type: none">•• Výhodná poloha v blízkosti Polskej hranice a okresných miest a krajského mesta• Možnosť cezhraničnej spolupráce (Poľsko, Ukrajina)• Relatívne dobrý stav obecných komunikácií• Dobrá dopravná dostupnosť a cestná sieť• Vybudované parkoviská a čiastočne vybudované chodníky, | <ul style="list-style-type: none">• Riziko kolízie cyklistickej a motoristickej dopravy v obci• Absencia cyklistickej trasy motoristickej dopravy s prepojením mesta Giraltovce a kostrovej cyklistickej siete• Zvýšená frekvencia nákladnej dopravy• Nevybudovaná rýchlostná cesta R4 |
|--|---|

PRÍRODNÉ PODMIENKY, VYUŽITIE ÚZEMIA A CESTOVNÝ RUCH

- * podiel zastavaných plôch na celkovej výmere územia
- dostupnosť a blízkosť pamiatok UNESCO, Bardejova, Bardejovských kúpeľov a drevených chrámov
- dostatočne vybudované stravovacie zariadenia potravinárskych obchodov a čerpacích staníc a autoservisov vrátane STK v Giraltovciach, Svidníku a na Dukle.

- dostatočne nevybudované ubytovacie zariadenia okrem motelu JAMI a ubytovania v Giraltovciach,
- chýba informačné turistické centrum
- nedostatočná propagácia regiónu
- schátralý stav historického kaštieľa v obci

PRÍLEŽITOSTI

OHROZENIA

- vybudovanie vodovodnej siete a rekonštrukcia ČOV
- príležitosť spolupráce v rámci regiónu na medzinárodnú spoluprácu
- rozširovanie vhodných lokalít pre výstavbu individuálnej a bytovej výstavby,
- využiť finančné prostriedky na cyklistickú dopravu a chodníka pre peších do Giraltoviec
- zvýšený záujem o voľnočasové aktivity v prírode (turistika, beh, cyklistika)
- rozvoj turizmu vďaka prírodnému potenciálu územia a existencii sakrálnych a historických pamiatok a kultúrnych podujatí
- rozšíriť a prehĺbiť cezhraničnú spoluprácu s drubným mestom Rymanov

- zvyšovanie nezamestnanosti
- nízky záujem investorov
- opodnikanie v území
- sťahovanie obyvateľov zapracou do iných miest
- presun kompetencií na samosprávy bez adekvátneho presunu finančných zdrojov
- zdravotná kríza a s ňou spojená hospodárska kríza
- ohrozovanie a znižovanie kvality podzemných vôd nedostatočne utesnenými žumpami
- ohrozenie činnosti a aktivít DHZ s dôvodov zmene financovania
-

14. HLAVNÉ DISPARITY A FAKTORY ROZVOJA

Identifikácia najvýznamnejších silných stránok, slabých stránok, príležitostí a ohrození vo SWOT analýze nám umožňuje identifikovať kľúčové disparity a faktory rozvoja. Hlavné faktory rozvoja je možné určiť pomocou kombinácie silných stránok a príležitostí, zatiaľ čo hlavné disparity rozvoja je možné identifikovať na základe kombinácie slabých stránok a ohrození. Poznanie hlavných faktorov, ako aj disparít rozvoja prispieva k efektívnemu zadefinovaniu vhodnej stratégie rozvoja, ktorou by mala najväčšia obec okresu Svidník v nasledujúcom plánovacom období uberať.

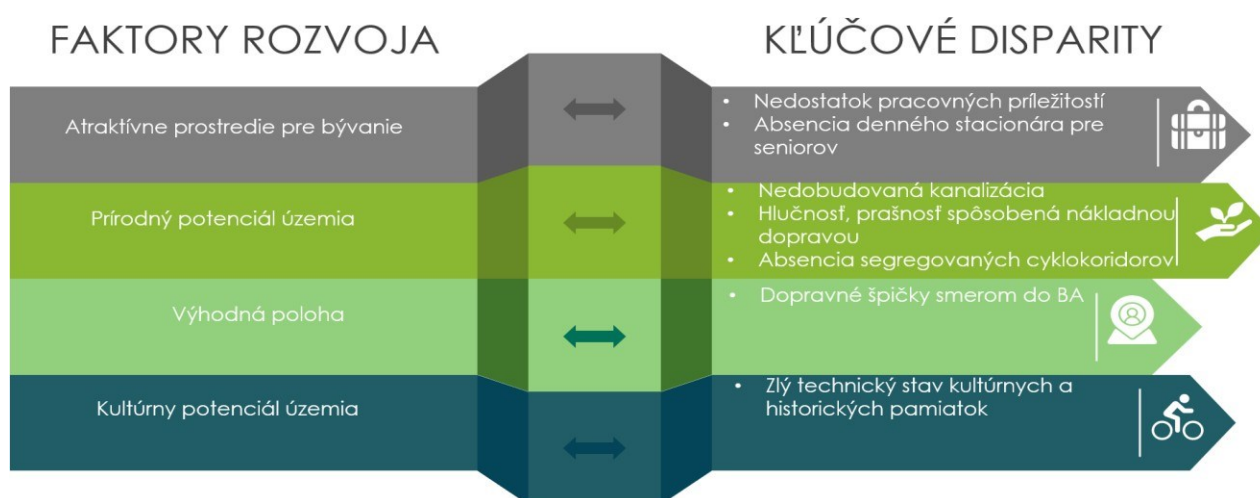


Schéma 4 Kľúčové disparity a hlavné faktory rozvoja

15. STEEP ANALÝZA

Ďalším druhom analýzy, ktorá je často používaná v strategickom plánovaní, je tzv. STEEP analýza. Zameriava sa na komplex sociálnych, technických, ekonomických, ekologických a politických faktorov. Analyzuje tak výhradne externé prostredie, ktoré podmieňuje spôsob a metódy riadenia a plánovania v obci.

Sociálne faktory zahŕňajú predovšetkým faktory súvisiace so spôsobom života ľudí vrátane ich hodnôt, akými sú napríklad demografické faktory, úroveň vzdelania, prevažujúce hodnoty obyvateľov, štruktúra školstva a mnoho iných príbuzných faktorov.

Technické faktory predstavujú všetky faktory, ktoré súvisia s vývojom výrobných prostriedkov, materiálov, procesov, know-how a nových technológií a ktoré majú dopad na obec.

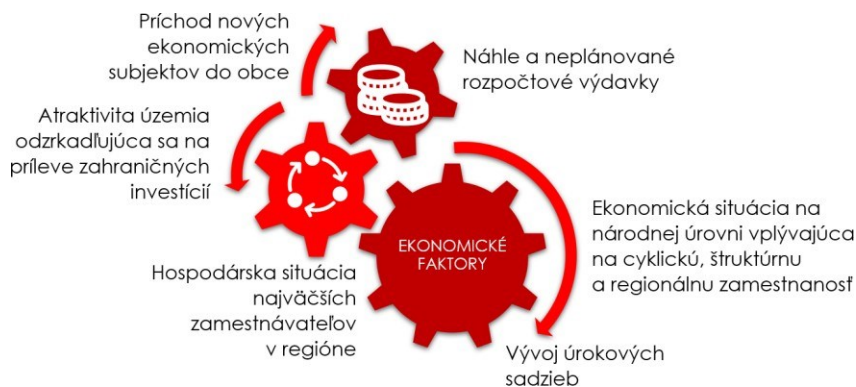
K ekonomickým faktorom patrí hospodársky vývoj na mikro a makro úrovni, ktorý zahŕňa toky financií, tovarov, informácií a energie, problematiku nezamestnanosti, platových podmienok konkurencie a ďalších faktorov s možným dopadom na rozvoj obce.

Z ekologických faktorov je dôležitý predovšetkým trvalo udržateľný rozvoj krajiny, ktorý súvisí s limitovanými zdrojmi a stále vzrastajúcimi nárokmi na ich využívanie.

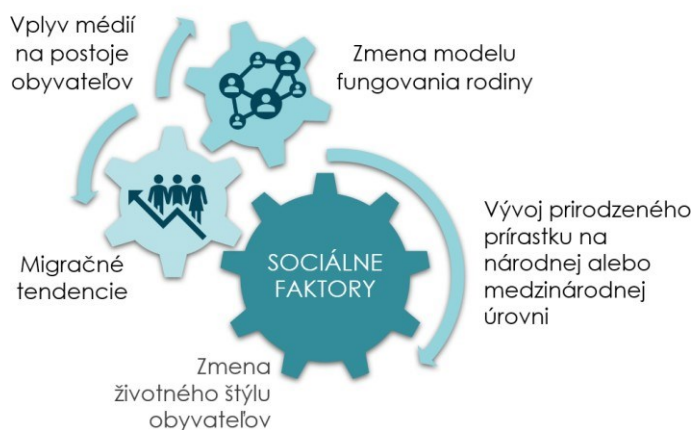
Politické faktory zahŕňajú všetky faktory vyššej politickej moci od štátnej až po medzinárodnú úroveň. Tieto faktory mnohokrát tvoria právny rámec, ktorý podporuje alebo naopak môže brzdiť rozvoj. Do STEEP analýzy

sú často zahrnuté aj hodnoty obyvateľstva, zamestnancov, podnikateľova rôznych zainteresovaných strán, pôsobiace v externom prostredí obce.

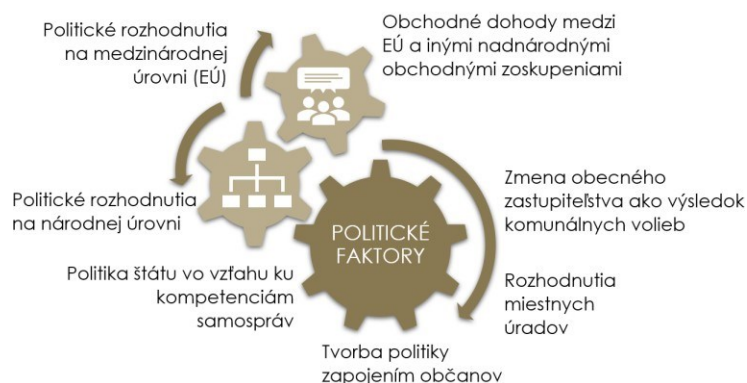
EKONOMICKÉ FAKTORY



SOCIÁLNE FAKTORY



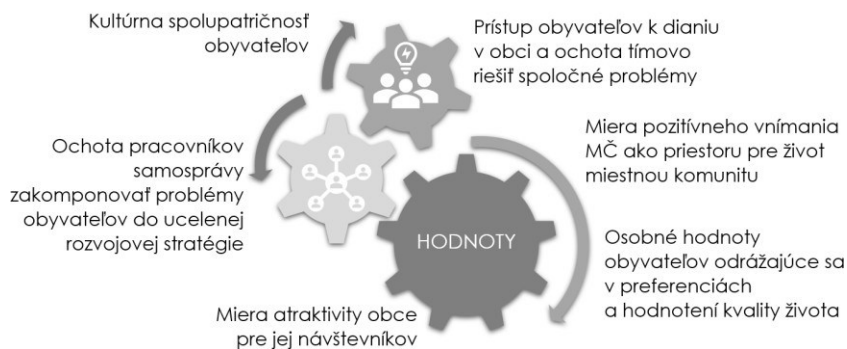
POLITICKÉ FAKTORY



EKOLOGICKÉ FAKTORY



HODNOTY



ČASŤ B – STRATEGICKÁ ČASŤ

16. VÍZIA ÚZEMIA

Vízia obce Kračúnovce predstavuje želaný stav obce, ktorý bude dosiahnutý realizovaním rozvojových zámerov definovaných v rozvojovej stratégii.

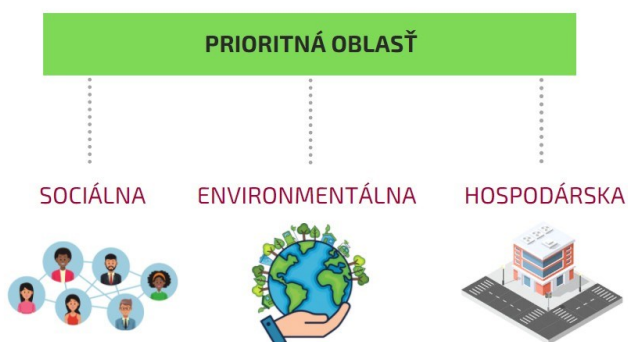
Hlavným cieľom strategickej vízie je poskytnúť smer pre strategické plánovanie, ako aj pre implementáciu navrhovaných opatrení. Vízia vykresľuje želanú budúcnosť obce z pohľadu – obyvateľov a tých, ktorí v obci pracujú, navštevujú ju, alebo v nej podnikajú.

Obec Kračúnovce bude príjemným a pokojným miestom pre bývanie s vidieckym rázom, kvalitnou infraštruktúrou a občianskou vybavenosťou. Obec Kračúnovce bude svoj rozvoj prispôsobovať potrebám a záujmom obyvateľov. Obec bude vybavená kvalitnou technickou a dopravnou infraštruktúrou. Obec bude svojim obyvateľom a návštevníkom poskytovať kvalitné možnosti pre šport, rekreáciu a oddych.

17. NÁVRH STRATÉGIE ROZVOJA OBCE

Návrh stratégie rozvoja obce Kračúnovce je rozdelený na 3 hlavné oblasti – Hospodársku, Sociálnu a Environmentálnu oblasť, ktoré spoločne smerujú k dosiahnutiu stanovenej vízie rozvoja. V rámci každej oblasti boli vytýčené jednotlivé strategické ciele, opatrenia a konkrétne aktivity = projektové zámery. Stanovené ciele, opatrenia a aktivity boli sformulované za účelom dosiahnutia vyváženého udržateľného rozvoja územia, pri rešpektovaní princípov regionálnej politiky so zohľadnením prírodno-environmentálnych, sociálno-ekonomických a územno-technických podmienok v obci.

STRATEGICKÁ VÍZIA





PRIORITNÁ OBLASŤ	CIEĽ	OPATRENIE
------------------	------	-----------

**1.
HOSPODÁRSKA**



<p>1. HOSPODÁRSKA</p>	<p>Vykonanie pozemkových úprav v zmysle zákona č. 257/2022 Z. z. o pozemkových úpravách</p>	<p>1.1. Zabezpečiť kompletnú dokumentáciu vykonania pozemkových úprav v obci a realizáciu obslužných ciest a doplnkovej vybavenosti.</p>
	<p>Zlepšenie podmienky pre pre plánovaný rozvoj obce v hospodárskej, sociálnej a enviromentálnej oblasti</p>	<p>1.2 Spracovať územný plan obce a a po odborných vyjadreniach ho predložiť na schválenie do obecného zastupiteľstva.</p>
	<p>Zlepšiť dopravnú infraštruktúru v obci na obecných komunikáciách</p>	<p>1.3 Rekonštruovať úsek obecných komunikácií a chodníkov pre peších a cyklistov a motoristov za Lesíkom vrátane vybudovania odvodňovacieho rigolu.</p>
	<p>Zlepšiť podmienky pre rozvoj služieb cestovného ruchu</p>	<p>1.4 Zriadiť informačné centrum s poskytovaním informácií a služieb CR ako i predajom upomienkových predmetov.</p>
	<p>V rámci nemotoristickej dopravy v spoločnej investícii okolitých obcí prepojiť kostrovú sieť cyklistických trás PSK vetví P-6 (Šarišská) s P7 (Dukla-Domaša)</p>	<p>1.5-Usporiadať vlastnícke vzťahy s vlastníkmi pozemkov a so SPF podľa PD a predložiť podklady k pozemkovým úpravám a k spracovaniu územného plánu obce v rámci rozvoja cyklodopravy</p>
	<p>Znížiť energetickú náročnosť obecných budov kotolne pri ZŠ, tolocvične a viacúčelového objektu</p>	<p>1.6 Zvýšenie energetickej účinnosti budov výmenou okien a obvodového plášťa a strechy budovy telocvične a kotolne ZŠ a viacúčelového objektu v športovom areáli.</p>
	<p>Zlepšiť protipovodňové opatrenia na Kračunovskom potoku v obci</p>	<p>1.7 Zabezpečiť revitalizáciu vodného toku Kračunovský potok v obci oporným</p>

		múrom a posúdením technického stavu a kapacity jestvujúceho priepustu.
--	--	--

<p>SOCIÁLNA</p> 	Zlepšenie podmienok v starostlivosti o seniárov v obci	2.1 Vybudovať denný stacionár na starom cintoríne so zabezpečovaním komplexných soc. služieb
	Rozšírenie možností a kvality podmienok pre doplnkovú rekreačnú infraštruktúru	2.2. Dobudovanie športového areálu a viacúčelového objektu rekonštrukciou chodieb a WC
	Zriadenie kvalitnej internetovej sieť v obci	2.3 Vytvoriť podmienky pre zavedenie internetu v obci WIFI pre Teba vrátane finančných zdrojov.
	Zlepšiť bezpečnosť v nočných hodinách v obci a informovanosť občanov	2.4 Rekonštruovať verejné osvetlenie novými úspornými žiarovkami a rekonštrukciou rozhlasu
	Vonkajšie úpravy Domu Nádeje zateplením obvodového plášťa a rekonštrukciou prístupového chodníka	2.5 Vykonať zateplenie Domu Nádeje obvodovým plášťom a rekoštrukciu prístupového chodníka k zariadeniu Domu Nádeje
<p>3. ENVIRONMENTÁLNA</p> 	Zlepšenie životných podmienok V obci vybudovaním vodovodu a rozšírením a modernizáciou kapacity ČOV.	3.1 Vybudovanie komplexnej vodovodnej siete v obci s napojením na vodovodný rad Starina 3.2 Rekonštrukcia a modernizácia čističky odpadových vôd rozšírením jej kapacity
PRIORITNÁ OBLASŤ	OPATRENIE	AKTIVITA
	1.1 Zabezpečiť kompletnú dokumentáciu vykonania pozemkových úprav v intraviláne a extraviláne obce vrátane obslužných ciest.	1.1.1 Zabezpečiť realizáciu pozemkových úprav v zmysle zákona č. 257/2022 Z. z. o pozemkových úpravách a usporiadaní pozemkového vlastníctva a vykonanie kompletného projektu.

**1. PRIORITNÁ
OBLASŤ –
HOSPODÁRSKA**

1.2. Spracovať územný plan obce a a po odborných vyjadreniach ho predložiť na schválenie do obecného z zastupiteľstva

1.2.1 Predložiť na schválenie do OZ požiadavku na spracovanie územného plánu obce.
- zabezpečiť podklady pre spracovanie ÚPO,
- spracovať VO o výbere spracovateľa,
- vypracovať žiadosť na poskytnutie NFP.

1.3 Rekonštrukcia úseku obecných komunikácií a chodníkov pre peších a cyklistov a motoristov za Lesíkom vrátane vybudovania odvodňovacieho rigolu.

1.3.1 Spracovať PD na Rekonštrukciu dopravnej infraštruktúry v časti obce za Lesíkom s vybudovaním rigolu pre zlepšenie prístupu k novej IBV a k odvodnenie územia

1.4 Zriadenie informačného centra v obci s poskytovaním informácií, služieb CR a predajom regionálnych pamiatkových predmetov.

1.4.1 Zriadiť turistické informačné centrum, urobiť prieskum a preškolenie obyvateľov na poskytovanie ubytovacích služieb na súkromí vydať informačný bulletin o obci a poskytovanie informácií.

1.5 Usporiadať vlastnícke vzťahy s vlastníkmi pozemkov a so SPF podľa PD a predložiť ho ako ako podklad k pozemkovým úpravám a k spracovaniu územného plánu obce v rámci rozvoja cyklodopravy

1.5.1 Realizovať výstavbu cyklistickej siete v zmysle spracovanej PD cez kataster obce Kračúnovce s prepojením kostrovej siete PSK a to jej vetiev B6-šarišskej a B7-duklianskej

1.6 Zvýšenie energetickej účinnosti budov vo vlastníctve obce výmenou okien, dverí a zateplenia obvodového

1.6.1 Rekonštrukcia časti ZŠ školy Kračúnovce zateplením obvodného plášťa telocvične, kotolne vrátane výmeny okien a vchodových dverí.

	1.7 Zabezpečiť revitalizáciu vodného toku Kračunovský potok v obci oporným múrom a posúdením stavu a kapacity jestvujúceho priepustu.	1.7.1 Vybudovať oporný múr v dĺžke 1 km a zrealizovať spevnenie koryta Kračunovského potoka oporným múrom a posúdením technického stavu priepustu a kapacity jeho súčasného stavu.
2. PRIORITNÁ OBLASŤ – SOCIÁLNA	2.1 Rozšírenie ponuky sociálnych služieb v oblasti starostlivosti o seniorov.	2.1.1 Vybudovanie denného stacionára v priestore starého cintorína
	2.2. Skvalitnenie vybavenosti športového areálu a viacúčelového objektu	2.2.1 Dobudovanie športového areálu a viacúčelového objektu rekonštrukciou chodieb a WC aj pre možnosti organizovania kultúrnych a spoločenských podujatí väčšieho rozsahu.
	2.3 Zriadenie internetovej siete WIFI pre Teba	2.3.1 Zriadiť v obci internetovú sieť WIFI pre Teba ako najvhodnejšiu alternatívu zavedenia internetu
	2.4 Modernizácia verejného osvetlenia a obecného rozhlasu	2.4.1 Vymeniť svetelné telesá za nové úsporné LED žiarovky s doplnením nových rozvodov verejného osvetlenia a modernizácia rozhlasu novou ústredňou, rozvodmi a reproduktormi podľa potreby.
	2.5 Zvýšenie energetickej účinnosti Domu Nádeje a zlepšenia prístupu.	2.5.1 Ukončiť komplexnú rekonštrukciu Domu Nádeje zateplením obvodového plášťa a vybudovaním prístupového chodníka.
3. PRIORITNÁ OBLASŤ – ENVIRONMENTÁLNA	3.1 Vybudovanie komplexnej vodovodnej siete a vodovodných prípojok s napojením na vodovodný rad Starina.	3.1.1 Urobiť prieskum na odber vody, projektovú dokumentáciu a vybudovať vodovodnú sieť a napojiť ju na vodovodný rad Starina.

	3.2 Rozšírenie kapacity, rekonštrukcia a modernizácia ČOV v obci a rozšírenie kanalizačnej siete k novým miestam napojenia.	3.2.1 Zrekonštruovať a modernizovať ČOV s možnosťou napojenia obce Lúčka a rozšíriť kanalizačnú sieť na novozníknutú individuálnu bytovú výstavbu.
--	---	--

Typ ukazovateľa	Názov ukazovateľa	Definícia	Informačný zdroj	Merná jednotka	Výcho	Ciel'ová	
					ková hodnota/Rok	hodnota/Rok	2023
1. PRIORITNÁ OBLASŤ – HOSPODÁRSKA							
<p>OPATRENIE 1.1 Zabezpečiť kompletnú dokumentáciu vykonaných pozemkových úprav v intraviláne a extraviláne obce vrátane obslužných ciest k pozemkom</p> <p>AKTIVITA 1.1.1 Zabezpečiť realizáciu pozemkových úprav v zmysle zákona č. 257/2022 Z. z. o pozemkových úpravách a usporiadaní pozemkového vlastníctva a implementáciu kompletného projektu vrátane vybudovania obslužných ciest.</p>							
Výsledok	Počet novovytvorených PD na vykonanie pozemkových úprav a prístupových komunikácií k parcelám	Počet novovytvorených parciel po vykonaní pozemkových úprav	Interná evidencia obecného úradu	počet	0	0	Podľa skutočnosti
Dopad	Plocha územia scelených pozemkov a prístupových ciest a doplnkovej technickej	Plocha územia extravilánu po vykonaní pozemkových úprav	Interná evidencia obecného úradu	m ²	0	0	Podľa skutočnosti, realizovaných

	vybavenosti.						úprav
--	--------------	--	--	--	--	--	-------



Obchodné služby v obci Kračúnovce

OPATRENIE 1.2 Spracovať územný plan obce a a po odborných vyjadreniach ho predložiť na schválenie do obecného zastupiteľstva.

AKTIVITA 1.2.1 Predložiť na schválenie do OZ požiadavku na spracovaní územného plánu obce v nasledovnom postupe:

- zabezpečiť podklady pre spracovanie ÚPO,
- spracovať VO o výbere spracovateľa,
- vypracovať žiadosť na poskytnutie NFP k spracovaniu ÚPO

Výsledok	Počet novovytvorených projektových dokumentácií naplánovitého rozvoja obce	Počet vytvorených projektových dokumentácií na plánovanú výstavbu a rozvoj obce	Interná evidencia Obecného úradu	počet	počet	0	4
Dopad	Plocha územia spracovaním územného plánu obce	Plocha územia po spracovaní územného plánu obce	Interná evidencia Obecného úradu	m ²	počet	0	-

OPATRENIE 1.3 Rekonštruovať úsek obecných komunikácií a chodníkov pre peších, cyklistov a motoristov Za Lesíkom vrátane vybudovania odvodňovacieho rigolu.

AKTIVITA 1.3.1 Spracovať PD na rekonštrukciu dopravnej infraštruktúry v časti obce Za Lesíkom s vybudovaním rigolu pre zlepšenie prístupu k novej IBV a odsvodnenie územia.

Výsledok	Dĺžka rekonštruovaných a vybudovaných komunikácií.	Dĺžka zrekonštruovaných a vybudovaných komunikácií	PD	m	Počet	0	1,2 Km cesta
Dopad	Dĺžka budovaných komunikácií	Dĺžka vybudovaných komunikácií	PD	m	počet	0	1,2 km rigol

OPATRENIE 1.4 Zriadiť informačné centrum s poskytovaním informácií, služieb CR a s predajom upomienkových predmetov.

AKTIVITA 1.4.1 Zriadiť turistické informačné centrum, urobiť prieskum a Preškolenie záujemcov o poskytovanie ubytovacích služieb na súkromí a vydať informačný bulletin o obci.

Výsledok	Počet vykonaných opatrení na zrealizovanie aktivít	Počet zrealizovaných opatrení	Interná evidencia Počet uzatvorených zmlúv	1 ks		1 ks	
Dopad	Počet zapojených do aktivít	Počet zapojených partnerov		kapacita		45	

OPATRENIE 1.5 Usporiadať vlastnícke vzťahy s vlastníkmi pozemkov a so SPF podľa PD a predložiť PD ako podklad k pozemkovým úpravám a k spracovaniu územného plánu obce v rámci rozvoja cyklo dopravy.

AKTIVITA: 1.5.1 Realizovať výstavbu cyklistickej siete v zmysle spracovanej PD cez kataster Obce Kračúnovce s prepojením kostrovej siete PSK a to vetvy B-6 a B-7.

Výsledok	Dĺžka budovanej cyklotrasy	Dĺžka vybudovanej cyklotrasy	PD	m	-		2,3 km
Dopad	Počet zapojených partnerov	Počet zapojených partnerov	Interná evidencia obecného úradu	Počet	-		5

OPATRENIE 1.6 Zvýšenie energetickej účinnosti budov výmenou okien, dverí a obvodového plášťa budov.

AKTIVITA 1.6.1 Rekonštrukcia časti ZŠ Kračúnovce zateplením obvodného plášťa telocvičnice, kotolne vrátane výmeny okien a vchodových dverí.

Výsledok	Plocha zrekonštruovaných budov zateplením obvodového plášťa a výmenou okien a dverí	Počet zateplenej plochy plášťa počet vymenených okien a dverí	PD	ks		3	
Dopad	Využívanie zateplených budov vymenených okien a dverí	Zníženie spotreby tepla a estetického vzhľadu budov	Interná evidencia a obecného úradu	m2			Bude doplnené

OPATRENIE 1.7 Zabezpečiť revitalizáciu vodného toku Kračunovský potok v obci oporným múrom a posúdením jestvujúceho priepustu

AKTIVITA 1.7.1 Vybudovať oporný múr v dĺžke 1 km, zrealizovať spevnenie koryta Kračunovského potoka oporným múrom a posúdením jestvujúceho priepustu

Výsledok	Plochy rekonštruovanej časti	Plocha zrekonštruovanej časti	PD	m2		3	1 km oporný múr
Dopad	Počet užívateľov	Počet obyvateľov a návštevníkov obce	Interná evidencia obecného úradu	počet		3	

2. PRIORITNÁ OBLASŤ – SOCIÁLNA

OPATRENIE 2.1 Rozšírenie ponuky sociálnych služieb v oblasti starostlivosti o seniorov.

AKTIVITY 2.2.1 Vybudovanie denného stacionára v priestore starého cintorína

Výsledok	Plocha budovaného zariadenia denného stacionára	Plocha dobudovaného zariadenia denného stacionára	Projektová dokumentácia	m2	0	0	200 m2
----------	---	---	-------------------------	----	---	---	--------

Dopad	Plocha udržiavanej budovy	Plocha udržiavanej budovy vrátane vonkajších priestorov	Interná evidencia obecného úradu	m2	Počet klientov		300 m2
Dopad	Využívanie budovy denného stacionára	Počet klientov využívajúcich služby zariadenia denného stacionára ročne	Interná evidencia obecného úradu	m2	Voľnočasové aktivity	1 600	6000 ročne
Dopad	Počet prijatých zamestnancov	Počet prijatých zamestnancov po dobudovaní a prevádzkovaní stacionára	Interná evidencia obecného úradu	ks	3	3	3

OPATRENIE 2.2. Dobudovanie športového areálu a viacúčelového objektu rekonštrukciou chodieb a WC.

Aktivity: 2.2.1 Dobudovanie športového areálu a viacúčelového objektu rekonštrukciou chodieb a WC aj pre možnosti organizovania kultúrnych a spoločenských podujatí väčšieho rozsahu.

Výsledok	Rekonštrukcia hygienických zariadení v objekte	Plocha rekonštruovaných hygienických zariadení	PD	m2	10	20	30 m2
Výsledok	Zateplenie chýbajúcich častí objektu	Zateplenie vonkajšej fasády objektu zo západnej strany	PD	m2	100	100	90 m2

Dopad	Počet užívateľov	Počet užívateľov po zmodernizovaní areálu	Interná evidencia obecného úradu	Počet	10	10	
-------	------------------	---	----------------------------------	-------	----	----	--

OPATRENIE 2.3 Zriadenie internetovej siete WIFI pre Teba
AKTIVITA: 2.3.1 Zriadiť v obci internetovú sieť WIFI pre Teba ako najvhodnejšiu alternatívu zavedenia internetu

Výsledok	Zavedenie internetu v obci s možnosťou napojenia obyvateľov obce, zariadení a podnikateľov	Počet napojených domácností a zariadení na internet	Technické Podmienky na napojenie	počet	30	60	230
----------	--	---	----------------------------------	-------	----	----	-----

Dopad	Neobmedzené množstvo napojených na internetovú sieť	Rýchlosť internetu	Interná evidencia obecného úradu	počet	30	60	
-------	---	--------------------	----------------------------------	-------	----	----	--

OPATRENIE 2.4 Modernizácia verejného osvetlenie a obecného rozhlasu
AKTIVITA 2.4.1 Vymeniť svetelné telesá za nové úsporné LED žiarovky s doplnením nových rozvodov verejného osvetlenia a modernizácia rozhlasu novou ústredňou, rozvodmi a reproduktormi podľa potreby.

Výsledok	Modernizované verejné osvetlenie a modernizácia obecného rozhlasu	Počet vymenených svietidiel, Počet vymenených reproduktorov	Interná evidence OÚ	Počet reproduktorov			
----------	---	--	---------------------	---------------------	--	--	--

Dopad	Zníženie spotreby elektrickej energie, účinnejšia svietivosť kvalitnejšie informovanie obyvateľov				10%	20%	40 %
-------	---	--	--	--	-----	-----	------

OPATRENIE 2.5 Vykonať zateplenie Domu Nádeje obvodovým plášťom a prístupovým chodníkom.
AKTIVITA 2.5.1 Ukončiť rekonštrukciu Domu Nádeje zateplením budovy

obvodového plášťa a vybudovaním prístupového chodníka.

3. PRIORITNÁ OBLASŤ – ENVIRONMENTÁLNA

OPATRENIE 3.1 Vybudovanie komplexnej vodovodnej siete s napojením na vodovodný rad Starina a zlepšenie pripravenosti na požiarne zásahy.

AKTIVITA 3.2.1 Urobiť prieskum na odber vody, projektovú dokumentáciu a vybudovať vodovodnú sieť s možnosťou napojenia na likvidáciu požiaroka napojiť ju na vodovodný rad Starina

Výsledok	Optimálne napojenie na vodovodnú sieť privátne domy, obecné budovy, prevádzky a ostatní odberatelia	Počet žiadateľov o vodovodné prípojky podľa realizovaných o prieskumu záujmu o odberné miesta	Dotazník na prieskum záujmu o pripojenie na verejný vodovod	Počet odberných miest	50	90	140
Dopad	Napojenie minimálne 70 % privátnych domov a 90 % ostatných odberateľov	Zlepšenie kvality vody a znížovanie nákladov na úpravy studní a na odber energie	Projektová dokumentácia	Počty odberných miest podľa vlastníctva nehnuteľností	50	130	180

OPATRENIE 3.2 Rekonštrukcia a modernizácia ČOV v obci a rozšíriť kanalizačnú sieť k novým lokalitám.

AKTIVITA 3.2.1 Zrekonštruovať a modernizovať ČOV s možnosťou napojenia obce Lúčka a rozšíriť kanalizačnú sieť na novozníknutú plánovanú individuálnu bytovú výstavbu.

Výsledok	Zvýšenie kapacity ČOV	Percentuálne napojenie klientov	Projektová dokumentácia	Kapacita čistenia 24 hod.	40%	60 %	80 %
----------	-----------------------	---------------------------------	-------------------------	---------------------------	-----	------	------

Dopad	Možnosť napojenia I obce Lúčka	Počet napojených klientov	Dĺžka kanalizačnej siete	Kapacita	40%	50%	80 %
-------	--------------------------------	---------------------------	--------------------------	----------	-----	-----	------

Základné údaje o projektovom zámere č. 1	
Názov projektu	Príprava a realizácia pozemkových úprav v obci Kračúnovce
Garant	Obec Kračúnovce
Kontaktná osoba garanta	Michal Boleš
Partneri garanta (spolupráca s ...)	Ministerstvo pôdohospodárstva SR, PPA
Začatie a ukončenie projektu (od do)	marec 2023 – október 2025
Stav projektu pred realizáciou	V obci sa nachádzajú rozdrobené pozemky, čo značne komplikuje ďalšiu výstavbu a rozvoj účelových zariadení, komunikácii, technickej infraštruktúry a IBV. Tieto pozemky sú s súkromom vlastníctve a vo vlastníctve resp. správe Pozemkového fondu SR. Obec Kračúnovce bola vybraná na realizáciu pozemkových úprav v zmysle zákona č. 257/2022 Z. z. ktorým sa mení a dopĺňa zákon č. 330/1991 o pozemkových úpravách a vysporiadaní pozemkového vlastníctva. V rámci dokumentácie sa pripraví dokumentácia prípravného konania, úvodných podkladov projektu pozemkových úprav a vykonanie projektu pozemkových úprav. Keďže ide o veľký záujem klientov na výstavbu, pozemkové úpravy zjednodušia majetkovo právne vysporiadanie a uľahčí sa vybudovanie obslužných ciest k pozemkom.
Cieľ projektu	Spracovanie pozemkových úprav ako dôležitého podkladu pre scelovanie pozemkov a spracovanie územného plánu obce a vybudovaním obslužných ciest sa zjednoduší prístup k uceleným pozemkom a dôjde k vybudovaniu doplnkovej vybavenosti.
Výstupy	Vypracovaná dokumentácia pozemkových úprav na realizáciu a vybudované obslužné cesty a doplnková vybavenosť vrátane protipožiarnych nádrží.

Užívatelia	Obyvatelia obce Návštevníci obce						
Indikátory monitoringu	Počet vytvorených dokumentácií k scelovaniu pozemkov Plocha scelených pozemkov a počet vlastníkov a dĺžka vybudovaných obslužných ciest k pozemkom.						
Zmluvné podmienky	Budú doplnené po podpise zmluvy o prístupe k projektu pozemkových úprav.						
Riziká	Nezáujem obyvateľov a komplikácie pri nezistených vlastníkoch a nedostatok finančných zdrojov						
Poznámky	-						
Realizácia projektu							
Fáza/míľnik	Súčinnosť iného odboru alebo subjektu					Termín (mesiac/rok) 2023	
Vypracovaní projektovej dokumentácie	Externá projektová kancelária					05/2023	
Realizácia projektu	Externý dodávateľ					10/2023- 10/2025	
Financovanie projektu							
Druh výdavku	Termín (rok)	Náklady spolu (eur)	z toho verejné zdroje				z toho súkromné zdroje
			EU	SR	VÚC	Obec	
Spracovanie dokumentácie	2024	250 000		250 000	-	-	0
Implementácia projektu - obslužné cesty	2024- 2025	750 000		750 000	0	0	0
Spolu		1 000 000	0	0	0		0

Základné údaje o projektovom zámere č. 2

Názov projektu	Vypracovanie, pripomienkovanie a schválenie územného plánu obce Kračúnovce s výhľadom na 15 rokov.
Garant	Obec Kračúnovce
Kontaktná osoba garanta	Michal Boleš
Partneri garanta (spolupráca s ...)	VÚC – odbor regionálneho rozvoja
Začatie a ukončenie projektu	August 2024 – December 2026
Stav projektu pred realizáciou	Obec doposiaľ nemá spracovanú dokumentáciu pre plánovaný rozvoj a výstavby obce pri zohľadňovaní technických, architektonických a enviromentálnych podmienok, čo značne komplikuje rozvoj technickej infraštruktúry, dopravnej infraštruktúry a IBV ako I podnikateľských aktivít. Pozemky, ktoré sú vhodné na investíciu a bytovú výstavbu nie sú majetkoprávne vysporiadané a sú značne rozdrobené. Obec túto situáciu rieši pozemkovými úpravami, ktoré sa začnú realizovať v roku 2023. V rámci pozemkových úprav a územného plánu budú zohľadňované stratégie rozvoja CR a cykloturistiky okresu Prešov a pod.

Cieľ projektu	Vytvorenie podmienok pre plánovaný rozvoj a výstavbu pri zohľadňovaní technických architektonických a enviromentálnych podmienok.
Výstupy	Schválený územný plan obce – záväzná smernica pre rozvoj bytovej výstavby, technickej a dopravnej infraštruktúry a podnikateľských objektov
Užívatelia	Obyvatelia obce Potencionálni obyvatelia obce Súkromní investori
Indikátory monitoringu	Celková plocha vymedzená na výstavbu a rozvoj obce s vymedzením jednotlivých aktivít. Počet vypracovaných zastavovacích štúdií pre výstavbu IBV a HBV Počet vytvorených stavebných pozemkov
Zmluvné podmienky	Budú doplnené po podpise zmluvy ako výsledku verejného obstarávania
Riziká	Neschválenie územného plánu v obecnom zastupiteľstve

Poznámky	-
----------	---

Realizácia projektu		
Fáza/míľnik	Súčinnosť iného odboru alebo subjektu:	Termín August 2024
Príprava projektovej dokumentácie	Externá projektová kancelária	04/2024
Spracovanie a registrácia žiadosti o NFP, zhromaždenie príloh	Externá konzultačná spoločnosť v spolupráci s internými zamestnancami obce	08/2024
Realizácia projektu	Externý dodávateľ po ukončení verejného obstarávania	
Kolaudácia	-	-
Financovanie projektu z rozpočtu obce a dotácie MDaV SR		

Druh výdavku	Termín (rok)	Náklady spolu (eur)	z toho verejné zdroje		z toho súkromné zdroje
			EU/SR/VÚC	Obec	
Spracovanie projektovej a technickej dokumentácie	2027	21 000	15 000	6 000	21 000
Realizácia projektu	2027	0	0	0	0
Spolu		21 000	15 000	6 000	21 000

Základné údaje o projektovom zámere č. 3

Názov projektu	Rekonštrukcia nevyhovujúcej cestnej komunikácie v lokalite obce Za Lesíkom a technické posúdenie d'žd'ovej kanalizácie.
Garant	Obec Kračúnovce
Kontaktná osoba garanta	Michal Boleš
Partneri garanta (spolupráca s ...)	

Začatie a ukončenie projektu (od 5.2026 do 10. 2027)	10.2023 – Projektová dokumentácia a zahájenie stavby. 10.2024 – ukončenie projektu stavby
Stav projektu pred realizáciou	Neukončené časti obecných komunikácii v časti Za Lesíkom k novovybudovanej IBV. Vypracovaná projektová dokumentácia, ktorá rieši úpravu cesty, dažďovú kanalizáciu s dažďovým objektom prietoku a uloženie odpadových rúr vrátane šácht.
Cieľ projektu	Zlepšiť dopravnú infraštruktúru pre motoristov, cyklistov a peších obyvateľov obce a návštevníkov v podľa projektovej dokumentácie.
Výstupy	Kolaudácia dopravnej stavby a užívacie povolenie, zlepšenie prístupu k privátnym domom a zamedzenie zatopenia lokality. Cesta o rekonštruovanej ploche 1 158 m ² s dažďovou kanalizáciu vrátane odpadových potrubí a šácht spĺňa platné normy.
Užívatelia	Obyvatelia, návštevníci, dodávatelia prechádzajúci motoristi
Indikátory monitoringu	Plocha rekonštruovanej cesty 1 158 m ² Dĺžka dažďovej kanalizácie

Zmluvné podmienky	Po podpise zmluvy o dielo s víťazným uchádzačom.	
Riziká	Nedostatok financií nedostatočné prietoky priepustov a dažďovej kanalizácie	
Poznámky		
Fáza/míľnik		
Príprava projektovej dokumentácie	Ukončená	2023
Realizácia projektu	Zahájenie	2024

Druh výdavku	Termín (rok)					Obec	
		EU	SR	VÚC			
Spracovanie projektovej dokumentácie		0	0	0	2 018	2 018	
Realizácia projektu		269 000	40 350		13 450	260 000	
Spolu		215 200	40 350	0	15 468	262 018	

Základné údaje o projektovom zámere č. 4

Názov projektu	Zriadenie informačného centra v obci
Garant	Obec Kračúnovce
Kontaktná osoba garanta	Michal Boleš
Partneri garanta (spolupráca s ...)	Vidiek, n. o.
Začatie a ukončenie projektu (od do)	05/2024 - 07/2024

Stav projektu pred realizáciou	<p>V obci okrem jedného privátneho zariadenia sa neposkytujú ubytovacie služby. Lepšia situácia je v poskytovaní stravovacích služieb. Taktiež nie sú poskytované pre návštevníkov ani doplnkové služby CR ktoré sú nositeľmi zážitkového turizmu. Pre okres Svidník bola spracovaná Stratégia rozvoja CR a cykloturistiky. V súlade s územným plánom bude možné služby CR v obci implementovať.</p> <p>V obci chýba informačné centrum, ktoré bude postupne zabezpečovať základné a doplnkové služby CR</p>
--------------------------------	--

Cieľ projektu	Do roku 2027 komplexne v obci zabezpečovať poskytovanie služieb CR využitím ubytovania na súkromí, motela, poskytovaním stravovacích služieb, prípravou zážitkových produktov a využitím vhodnej polohy obce pre organizovanie hviezdicových zájazdov.
Výstupy	Poskytovanie základných a doplnkových služieb CR v ubytovacích a stravovacích zariadeniach S kapacitou minimálne 45 návštevníkov s možnosťou organizovania zážitkového turizmu.
Užívatelia	Účastníci cestovného ruchu, služobní cestujúci, školy, dôchodcovia a iné cieľové skupiny.
Indikátory monitoringu	<p>Celková kapacita poskytovateľov služieb CR</p> <p>Balíčky služieb CR</p> <p>Počet návštevníkov obce</p>
Zmluvné podmienky	Zmluvy o zabezpečovaní služieb CR
Riziká	Neochota obyvateľov poskytovať služby CR a nepriaznivá politická situácia
Poznámky	-

Realizácia projektu					
Fáza/míľnik	Súčinnosť iného odboru alebo subjektu Vidiek, n. o.			Termín 5.2024	
Príprava projektovej dokumentácie	Externá projektová kancelária pri zmene účelu ubytovania na súkromí.			05/2025	
Vydanie stavebného povolenia	Stavebný úrad			07/2026	
Spracovanie a registrácia žiadosti o NFP, zhromaždenie príloh	Externá konzultačná spoločnosť o Polupráci pri získavaní potrebných povolení				
Realizácia projektu	Externý dodávateľ			09/2026- 09/2027	
Kolaudácia				12/2027	
Financovanie projektu					
Druh výdavku	Termín (rok)	Náklady spolu (eur)	z toho verejné zdroje		z toho súkromné zdroje
			Regionálny príspevok	Obec	
Spracovanie	2025	35 000	30 000	3 000	2 000
projektovej dokumentácie					
Realizácia projektu	2024-2027				
Spolu		35 000	30 000	3 000	2 000

Základné údaje o projektovom zámere č. 5

Názov projektu	Vybudovanie kompletnej nemotorovej dopravy cez kataster obce Kračúnovce	
Garant	Obec Kračúnovce	
Kontaktná osoba garanta	Michal Boleš	
Partneri garanta (spolupráca s ...)	Spolupráca s obcami Lúčka, Kuková, mesto Giraltove, obec Železník	
Začatie a ukončenie projektu (od do)	júl 2024 - máj 2027	
Stav projektu pred realizáciou	V obci nie je vybudovaný žiadny úsek cyklotras. Situácia v nemotorovej depreve je vážna z dôvodov, že cez obec prechádza cesta I/73, ktorá patrí medzi najviac vyťažené cesty na Slovensku. Je spracovaná projektová dokumentácia na vybudovanie cyklodopravy 6 000 štúdia na náučný cyklistický chodník cez obec Babie a späť cez obec Železník. Bajdôležitejším úsekom je prepojenie obce s mestom Giraltove cyklochodníkom a chodníkom pre peších, kde sa vyžaduje usporiadanie vlastníckych vzťahov, k čomu sú pripravené aj podklady.	
Cieľ projektu	Dobudovanie kompletnej cyklodopravy prepojením kostrovej siete PSKcyklistických vetiev šarišskej a dukelskej.	
Výstupy	Dobudované úseky cyklotrás prepájajúcich cyklistické vetvy V-6 a V-7	
Užívatelia	Obyvatelia obce, návštevníci obce a domáci a zahraniční turisti.	
Indikátory monitoringu	Dĺžka cyklotrás 7 000m. Počet návštevníkov a turistov využívajúcich cyklotrasy.	
Zmluvné podmienky	Budú doplnené po podpise zmluvy ako výsledku verejného obstarávania	
Riziká	Nedostatok finančných zdrojov, kvalita dodávateľa	
Poznámky	-	
Realizácia projektu		
Fáza/míľnik	Súčinnosť iného odboru alebo	Termín

	subjektu – koordinátor cyklotrás PSK	(mesiac/rok)
Príprava projektovej dokumentácie	Externá projektová kancelária- PD spracovaná na úrovni pre stavebné povolenie	03/2018
Vydanie stavebného povolenia	Stavebný úrad	07/2020
Spracovanie a registrácia žiadosti o NFP, zhromaždenie príloh	Externá konzultačná spoločnosť v spolupráci s Vidiekom, n. o. a zamestnancami OÚ.	
Realizácia projektu	Externý dodávateľ po ukončení VO	07/2021-05/2024
Kolaudácia	Stavebný úrad	07/2024

Financovanie projektu					
Druh výdavku	Termín (rok)	Náklady spolu (eur)	z toho verejné zdroje		z toho súkromné zdroje
			EU/SR/VÚC	Dotknut é obce	
Spracovanie projektovej dokumentácie /Spracovaná/	2018	30 000	15 000 - VÚC	15 000	
Realizácia projektu	2024-2027	1 117 934	1 006 141	111 793	
Spolu		1 147 934	1 021 141	112 793	

Základné údaje o projektovom zámere č. 6

Názov projektu	Zateplenie obecných budov a výmena nevyhovujúcich okien a vstupov.
Garant	Kračúnovce
Kontaktná osoba garanta	Michal Boleš

Partneri garanta (spolupráca s ...)	
Začatie a ukončenie projektu (od do.....)	2024-2026

Stav projektu pred realizáciou	V obci nie sú doposiaľ zateplené všetky obecné budovy a sú namontované nevyhovujúce okná a dvere, čo prináša pre obec vysoké náklady na vykurovanie. Komplexne nie je zateplená viacúčelová budova v športovom areáli a to jej západná časť. Nie je zateplený objekt telocvične v Z`%S a objekt kotolne.
Cieľ projektu	Komplexne zateplíť budovy vo vlastníctve obce a dať vykonať tepelný audit.
Výstupy	Zberný dvor
Užívatelia	Obyvatelia obce, žiaci.
Indikátory monitoringu	Plocha zateplených objektov a počet vymenených okien a dverí.
Zmluvné podmienky	Budú doplnené po podpise zmluvy ako výsledku verejného obstarávania
Riziká	Nedostatok finančných zdrojov, kvalita dodávateľa
Poznámky	-

Realizácia projektu

Fáza/míľnik	Súčinnosť iného odboru alebo subjektu	Termín (mesiac/rok)
Príprava projektovej dokumentácie	Externá projektová kancelária	05/2022
Vydanie stavebného povolenia	Stavebný úrad	07/2022
Spracovanie a registrácia žiadosti o NFP, zhromaždenie príloh	Externá konzultačná spoločnosť v spolupráci s internými zamestnancami MÚ	2022

Partneri garanta (spolupráca s ...)	
Začatie a ukončenie projektu (od do.....)	2024-2026
Stav projektu pred realizáciou	V obci nie sú doposiaľ zateplené všetky obecné budovy a sú namontované nevyhovujúce okná a dvere, čo prináša pre obec vysoké náklady na vykurovanie. Komplexne nie je zateplená viacúčelová budova v športovom areáli a to jej západná časť. Nie je zateplený objekt telocvične a objekt kotolne.
Cieľ projektu	Komplexne zateplíť budovy vo vlastníctve obce a vykonať tepelný audit.
Výstupy	Ukončené zariadenia sĺňajú kritériá auditu

Užívatelia	Obyvatelia obce, žiaci.
Indikátory monitoringu	Plocha zateplených objektov, ploch obvodového plášťa a počet vymenených okien a dverí.
Zmluvné podmienky	Budú doplnené po podpise zmluvy ako výsledku verejného obstarávania
Riziká	Nedostatok finančných zdrojov, kvalita dodávateľa
Poznámky	-

Kolaudácia	Stavebný úrad	12/2023
------------	---------------	---------

Financovanie projektu					
Druh výdavku	Termín (rok)	Náklady spolu (eur)	z toho verejné zdroje		z toho súkromné zdroje
			EU/SR/VÚC	Obec	
Spracovanie projektovej dokumentácie	5/2022	7 000	0	7 000	0
Realizácia projektu	12/2023	100 000	95 000	5 000	0
Spolu		107 000	95 000	12 000	0

Základné údaje o projektovom zámere č.7	
Názov projektu	Revitalizácia vodného toku Kračunovský potok
Garant	Obec Kračúnovce
Kontaktná osoba garanta	Michal Boleš

Partneri garanta (spolupráca s ...)				
Začatie a ukončenie projektu	2021-2022			
Stav projektu pred realizáciou	Nevyhovujúci stav prietoku Kračunovského potoka a nevyhovujúceho priepustu územia, kde dochádza k častému podmočeniu územia. Vyžaduje sa spracovanie PD a posúdenia jestvujúceho priepustu.			
Cieľ projektu	Úprava Kračunovského potoka s cieľom je zvýšenie jeho priepustnosti v dĺžke 1 km.			
Výstupy	Zrevitalizovaný vodný tok Kračunovského potoka a zabránenie podmáčaniam územia a následných škôd.			
Užívatelia	Obyvatelia obce Kračúnovce			
Indikátory monitoringu				
Zmluvné podmienky	Budú doplnené po podpise zmluvy ako výsledku verejného obstarávania			
Riziká	Nedostatok finančných zdrojov, kvalita dodávateľa			
Poznámky	-			
Realizácia projektu				
Fáza/míľnik	Súčinnosť iného odboru alebo subjektu	Termín (mesiac/rok)		
Príprava projektovej dokumentácie	Externá projektová kancelária	03/2021		
Vydanie stavebného povolenia	Stavebný úrad	06/2021		
Spracovanie a registrácia žiadosti o NFP, zhromaždenie príloh	Externá konzultačná spoločnosť v spolupráci s internými zamestnancami OcÚ	(mesiac/rok)		
Realizácia projektu	Externý dodávateľ	08/2022		
Kolaudácia	Stavebný úrad	09/2022		
Financovanie projektu				
Druh výdavku	Termín (rok)	Náklady spolu (eur)	z toho verejné zdroje	z toho súkromné zdroje

			EU/SR/VÚC	Obec	
Spracovanie projektovej dokumentácie	03/2023	1 200		1200	0
Realizácia projektu	08/2024 06/2025	400 000	340 000/60 000	20 000	0
Spolu		401 200	400 0000	21 200	0

Názov projektu č. 8	Vybudovanie denného stacionáru na starom cintoríne
Garant	Obec Kračúnovce
Kontaktná osoba garanta	Michal Boleš
Partneri garanta (spolupráca s ...)	Obec Železník, Obec Lúčka
Začatie a ukončenie projektu (od do)	05/2025/07/2027
Stav projektu pred realizáciou	Obec nemá vybudovaný denný stacionár. Jediný vhodný pozemok na výstavbu je starý cintorín. Takéto zariadenie , ktoré by zlepšilo kvalitu života ľudí v postproduktívnom veku a ZŤP sa vyžaduje vybudovať. Je potrebné pripraviť zámer do spracovania územného plánu obce.
Cieľ projektu	Dať spracovať v spolupráci s podnikateľom projektovú dokumentáciu a vysporiadať vlastnícke vzťahy s investorom. Vlastníkom parciel je obec. Minimálna kapacita denného stacionára sa predpokladá 20 klientov. Vybudovaný denný stacionár bude poskytovať komplexné sociálno rehabilitačné služby a voľnočasové aktivity.
Výstupy	Vybudovaný a komplexne zariadený objekt denného stacionára s poskytovaním komplexných sociálnych služieb vrátane stravovania. Zamestnanie potrebného personálu.
Užívatelia	Obyvatelia obce Kračúnovce, Lúčka a Železník
Indikátory monitoringu	Celková plocha denného stacionára, Počet klientov využívajúcich služby zariadenia denného stacionára Počet prijatých zamestnancov v

	súvislosti správkovaním denného stacionára	
Zmluvné podmienky	Budú doplnené po podpise zmluvy ako výsledku verejného obstarávania	
Riziká	Nedostatok finančných zdrojov, nedostatočný záujem klientov. Vyžaduje sa uskutočniť prieskum záujmu o pobyty v dennom stacionáre. Možnosť dovozu klientov z okolitých obcí.	
Poznámky	-	
Realizácia projektu		
Fáza/míľnik	Súčinnosť iného odboru alebo subjektu	Termín (mesiac/rok)
Príprava projektovej dokumentácie	Externá projektová kancelária	03/2024

Vydanie stavebného povolenia	Stavebný úrad	05/2026
Spracovanie a registrácia žiadosti o NFP, zhromaždenie príloh	Obec Kračúnovce so súkromným investorom	
Realizácia projektu	Externý dodávateľ	12/2021
Kolaudácia	Stavebný úrad	06/2022

Financovanie projektu					
Druh výdavku	Termín (rok)	Náklady spolu (eur)	z toho verejné zdroje		z toho súkromné zdroje
			EU/SR/VÚC	Obec	
Spracovanie projektovej dokumentácie	2024	2 000	-	-	2 000
Realizácia projektu	2025 - 2027	200 000	130 000	-	70 000
Spolu		202 000	130 000	-	72 000

Základné údaje o projektovom zámere č. 9

Názov projektu	Dobudovanie športového areálu a viacúčelového objektu rekonštrukciou chodieb a WC
Garant	Obec Kračúnovce
Kontaktná osoba garanta	Michal Boleš
Partneri garanta (spolupráca s ...)	Obecný futbalový klub
Začatie a ukončenie projektu (od do)	03/2024 – 09/2024
Stav projektu pred realizáciou	Viac účelový objekt v športovom areáli nespĺňa hygienické podmienky pre organizovanie podujatí väčšieho rozsahu. Je potrebné zabezpečiť zjednodušenú projektovú dokumentáciu na rekonštrukciu chodby a hygienických zariadení, šatní a zateplenie vonkajšej západnej časti budovy.
Cieľ projektu	Zlepšiť kvalitu hygienických zariadení, chodby a účinnosti zateplenia
Výstupy	Zvýšený štandard hygienických zariadení a zníženie spotreby tepla.
Užívatelia	Športovci, účinkujúvi, obyvatelia obce, návštevníci
Indikátory monitoringu	Komplexne zrekonštruovaný objekt.
Zmluvné podmienky	Budú doplnené po podpise zmluvy ako výsledku verejného obstarávania
Riziká	Nedostatok finančných zdrojov, kvalita dodávateľa
Poznámky	-

Druh výdavku	Termín (rok)	Náklady spolu (eur)	z toho verejné zdroje		z toho súkromné zdroje
			EU/SR/VÚC	Obec	
Spracovanie projektovej dokumentácie	06/2023	500	0	500	0
Realizácia projektu	08/2024	23 000	0	23 000	0
Spolu		23 500	0	23 500	

Základné údaje o projektovom zámere č. 10

Názov projektu	Zriadenie kvalitnej internetovej siete WIFI preTeba
Garant	Obec Kračúnovce
Kontaktná osoba garanta	Michal Boleš

Realizácia projektu

Fáza/míľnik	Súčinnosť iného odboru alebo subjektu	Termín (mesiac/rok)
Príprava projektovej dokumentácie	Externá projektová kancelária	
Vydanie stavebného povolenia	Stavebný úrad	(mesiac/rok)
Spracovanie a registrácia žiadosti o NFP, zhromaždenie príloh	Externá konzultačná spoločnosť spolupráci s internými zamestnancami MÚ	(mesiac/rok)
Realizácia projektu	Externý dodávateľ	(mesiac/rok)
Kolaudácia	Stavebný úrad	10/2022

Financovanie projektu

Druh výdavku	Termín (rok)	Náklady spolu (eur)	z toho verejné zdroje		z toho súkromné zdroje
			EU/SR/VÚC	Obec	
Spracovanie projektovej dokumentácie	(mesiac/rok)	0	0	0	0
Realizácia projektu	09/2022	0	0	0	0
Spolu		0	0	0	0

Základné údaje o projektovom zámere č. 11

Názov projektu	Rekonštrukcia verejného osvetlenia a rozhlasu
Garant	Obec Kračúnovce
Kontaktná osoba garanta	Michal Boleš
Partneri garanta (spolupráca s ...)	
Začatie a ukončenie projektu (od do)	07/2023 – 11/2024
Stav projektu pred realizáciou	Stav verejného osvetlenia je nedostatočný s veľkou spotrebou elektrickej energie, no slabou svetelnou účinnosťou. Rozvody obecného rozhlasu s reproduktormi a ústredňou je zastaralý a preto si vyžaduje komplexnú obnovu.
Cieľ projektu	Zníženie elektrickej energie, zvýšenie účinnosti verejného osvetlenia a zvýšenia kvality oznamov v obecnom rozhlase
Výstupy	Úspora spotrebu el. energie výmenou zastaralých svietidiel za LED žiarovky. Obstarná vhodná rozhlasová ústredňa, vymenené rozhlasové rozvody a vymenené reproduktory
Užívatelia	Občania obce, podnikatelia a návštevníci obce
Indikátory monitoringu	Počet vymenených svietidiel Počet vymenených reproduktorov
Zmluvné podmienky	Budú doplnené po podpise zmluvy ako výsledku verejného obstarávania
Riziká	Nedostatok finančných zdrojov, kvalita dodávateľa
Poznámky	-
Realizácia projektu	

Fáza/míľnik	Súčinnosť iného odboru alebo subjektu	Termín (mesiac/rok)
Príprava projektovej dokumentácie	Externá projektová kancelária	03/2021
Vydanie stavebného povolenia	Stavebný úrad	06/2021
Spracovanie a registrácia žiadostio NFP, zhromaždenie príloh	Externá konzultačná spoločnosť v spolupráci s internými zamestnancami MÚ	(mesiac/rok)
Realizácia projektu	Externý dodávateľ	09/2022

Kolaudácia	Stavebný úrad	10/2022
------------	---------------	---------

Financovanie projektu					
Druh výdavku	Termín (rok)	Náklady spolu (eur)	z toho verejné zdroje		z toho súkromné zdroje
			EU/SR/VÚC	Obec	
Spracovanie projektovej dokumentácie	06/2023	500	0	500	0
Realizácia projektu	08/2024	23 000	0	23 000	0
Spolu		23 500	0	23 500	

Základné údaje o projektovom zámere č. 12	
Názov projektu	Zateplenie Domu Nádeje a vybudovanie prístupového chodníka
Garant	Obec Kračúnovce
Kontaktná osoba garanta	Michal Boleš
Partneri garanta (spolupráca s ...)	
Začatie a ukončenie projektu (od do)	2022-2024
Stav projektu pred realizáciou	Objekt domu Nádeje v bol interrieroch rekonštruovaný a stavebne upravený.
Cieľ projektu	Rekonštruovať vonkajšok objektu zateplením obvodového plášťa a rekonštruovať prístupový chodník.
Výstupy	Komplexne upravený Dom Nádeje spĺňajúci technické, prevádzkové a hygienické kritériá
Užívatelia	Obyvatelia obce Kračúnovce pôvodní obyvatelia obce žiadajúci byť pochovaní v bývalom rodisku
Indikátory monitoringu	Kapacita Domu Nádeje a úspora elektrickej energie
Zmluvné podmienky	Budú doplnené po podpise zmluvy ako výsledku verejného obstarávania
Riziká	Nedostatok finančných zdrojov, kvalita dodávateľa
Poznámky	-
Realizácia projektu	



Pohľad na futbalové ihrisko v Kračúnovciach



Dom Nádeje v obci Kračúnovce

Fáza/míľník	Súčinnosť iného odboru alebo subjektu	Termín (mesiac/rok)
Príprava projektovej dokumentácie	Externá projektová kancelária	03/2021
Vydanie stavebného povolenia	Stavebný úrad	06/2021
Spracovanie a registrácia žiadostio NFP, zhromaždenie príloh	Externá konzultačná spoločnosť v spoluprácis internými zamestnancami OÚ	(mesiac/rok)
Realizácia projektu	Externý dodávateľ	09/2022
Kolaudácia	Stavebný úrad	10/2022

Financovanie projektu					
Druh výdavku	Termín (rok)	Náklady spolu (eur)	z toho verejný zdroj		z toho súkromný zdroj
			EU/SR/VÚC	Obec	
Spracovanie projektovej dokumentácie	03/2021	1 800	0	1 800	0
Realizácia projektu					
Spolu	09/2023	66 800	65 000	1 800	0

Základné údaje o projektovom zámere č. 13

Názov projektu	Vybudovanie vodovodu pre obec Kračúnovce z odberného miesta vodovodného radu Starina
----------------	---

Garant	Obec Kračúnovce
Kontaktná osoba garanta	Michal Boleš
Partneri garanta (spolupráca s ...)	VVS, a. s. Košice
Začatie a ukončenie projektu (od do)	2024-2027
Stav projektu pred realizáciou	Obec Kračúnovce nemá obecný vodovod i keď vedľa obce prechádza vodovodný rad Starina z ktorého je vybudovaná odbočka do obce. Ľudia sú napojení na vlastné studne, v ktorých počas suchého obdobia nemajú kvalitnú vodu a ani jej dostatok. V obci je v prevádzke základná škola a materská škola ako i rôzne prevádzky služieb, čo značne komplikuje danú situáciu.
Cieľ projektu	Vybudovanie a napojenie vodovodu na odberné miesto a vybudovanie vodovodnej siete.

Výstupy	Vybudovanie vodovodu a vodovodnej siete podľa PD. V súčasnosti sa realizuje prieskum záujmu o napojenie odberných miest na vodovod.	
Užívatelia	Obyvatelia obce Podnikateľské subjekty v obci	
Indikátory monitoringu	Dĺžka vodovodnej siete a počet odberných miest	
Zmluvné podmienky	Budú doplnené po podpise zmluvy ako výsledku verejného obstarávania	
Riziká	Nedostatok finančných zdrojov, kvalita dodávateľa	
Poznámky	-	
Realizácia projektu		
Fáza/míľnik	Súčinnosť iného odboru alebo subjektu	Termín (mesiac/rok)
Príprava projektovej dokumentácie	Externá projektová kancelária	(mesiac/rok)
Vydanie stavebného povolenia	Stavebný úrad	(mesiac/rok)
Spracovanie a registrácia žiadosti o NFP, zhromaždenie príloh	Externá konzultačná spoločnosť v spolupráci s internými zamestnancami MÚ	(mesiac/rok)
Realizácia projektu	Externý dodávateľ	2021-2027
Kolaudácia	Stavebný úrad	(mesiac/rok)

Financovanie projektu					
Druh výdavku	Termín (rok)	Náklady spolu (eur)	z toho verejné zdroje		z toho súkromné zdroje
			EU/SR/VÚC	Obec	
Spracovanie projektovej dokumentácie	2025	25 000 €		25 000 €	0
Realizácia projektu	2026-2027	1,120 000 €		56000	0
Spolu		1,145 00 €		81 000 €	0

Základné údaje o projektovom zámere č. 14

Názov projektu	Rozšírenie kapacity, rekonštrukcia a modernizácia ČOV v Kračúnovciach a rozšírenie kanalizačnej siete k novým lokalitám v obci Kračúnovce	
Garant	Obec Kračúnovce	
Kontaktná osoba garanta	Michal Boleš	
Partneri garanta (spolupráca s ...)		
Začatie a ukončenie projektu (od do.....)	júl 2025 - máj 2027	
Stav projektu pred realizáciou	V obci je potrebné zvýšiť kapacitu a zmodernizovať obecnú ČOV s možnosťou napojenia sa i susedných obcí. Technický stav ČOV je nevyhovujúci. Zároveň je potrebné rozšíriť kanalizačnú sieť v obci a to z dôvodu, že pribudli nové rodinné domy a súčasná kanalizácia je tiež v niektorých miestach opotrebovaná a kapacitne poddimenzovaná.	
Cieľ projektu	Rozšírenie kapacity ČOV, jej modernizácia a napojenie susednej obce Lúčka a dobudovanie kompletnej kanalizačnej siete v obci Kračúnovce.	
Výstupy	Modernizovaná ČOV s rozšírením kapacity čistenia odpadových vôd a dobudovaná kanalizačná sieť s napojením domácností na kanalizáciu a napojenie kanalizačnej siete z obce Lúčka.	
Užívatelia	Obyvatelia obce Kračúnovce a Lúčka Podnikateľské subjekty v obciach	
Indikátory monitoringu	Dĺžka dobudovanej kanalizačnej siete Počet domácností napojených na dobudovanú kanalizačnú sieť Počet ekvivalentných obyvateľov napojených na novovybudovanú kanalizačnú sieť	
Zmluvné podmienky	Budú doplnené po podpise zmluvy ako výsledku verejného obstarávania	
Riziká	Nedostatok finančných zdrojov, kvalita dodávateľa	
Poznámky	-	
Realizácia projektu		
Fáza/míľnik	Súčinnosť iného odboru alebo	Termín

	subjektu	(mesiac/rok)
Príprava projektovej dokumentácie	Externá projektová kancelária	05/2025
Vydanie stavebného povolenia	Stavebný úrad	07/2027
Spracovanie a registrácia žiadosti o NFP, zhromaždenie príloh	Externá konzultačná spoločnosť v spolupráci so zástupcami dotknutých obcí.	
Realizácia projektu	Externý dodávateľ	07/2026-05/2027
Kolaudácia	Stavebný úrad	03/2026

Financovanie projektu					
Druh výdavku	Termín (rok)	Náklady spolu (eur)	z toho verejné zdroje		z toho súkromné zdroje
			EU/SR/VÚC	Obec	
Spracovanie projektovej dokumentácie (ulice Záhorácka, Školská)	2026	23 000		23 000	
Realizácia projektu	2026-2027	850 000	127 500-ŠR 680 000- EU	42 500	
Spolu		873 000	850 000	17 625	

ČASŤ D – REALIZAČNÁ ČASŤ

Realizačná časť opisuje realizáciu aktivít – popis postupov ich inštitucionálneho a organizačného zabezpečenia, monitorovanie a hodnotenie činností počas ich priebehu, vecný a časový harmonogram realizácie programu rozvoja obce formou akčných plánov. Záznamy z monitorovania budú priebežne doplňané počas obdobia realizácie aktivít.

18. MONITOROVANIE A HODNOTENIE

Monitorovanie a hodnotenie sú hlavné procesy potrebné pre správnu implementáciu programu hospodárskeho a sociálneho rozvoja. Prostredníctvom monitorovania a hodnotenia sa sledujú a následne vyhodnocujú zmeny v území vzniknuté počas realizácie stratégie.

Monitorovanie bude prebiehať raz ročne, kde sa na konci sledovaného obdobia vypracuje monitorovacia správa, ktorá bude pozostávať z krátkeho popisu aktivít, ktoré sa v obci realizovali počas roka a definovanie ich nadväznosti na stanovenú stratégiu. Ďalej bude sledovať napln a nie stanovených monitorovacích ukazovateľov. Správa každý rok spracuje do monitorovacej správy pripomienky úradu, poslancov, verejnosti.

Monitorovacia správa tvorí podklad aj pre plánovanie ďalších aktivít, preto by bolo vhodné ju spracovávať v čase prípravy a schvaľovania rozpočtu pre ďalší rok. Za spracovanie monitorovacích správ je zodpovedná samospráva (Miestne zastupiteľstvo a starosta), pokiaľ nebude zriadená iná organizácia/komisia, ktorá bude mať v kompetencii napĺňanie stratégie.



Monitorovacie správy budú predkladané a schvaľované obecným zastupiteľstvom a následne budú predložené vyššiemu územnému celku.

Výsledkom procesu monitorovania a hodnotenia bude zisťovanie, ako projekty prispeli k rozvoju obce a vyhodnotenie úspešnosti naplnenia vízie obce Kračúnovce.

Plán priebežných hodnotení PHRSR na programové obdobie 2021-2027		
Typ hodnotenia	Vykonať prvýkrát	Dôvod vykonania/ periodicita
Strategické hodnotenie	najskôr v roku 2024	podľa rozhodnutia obce/ koordinátora PHRSR a vzniknutej spoločenskej potreby
Operatívne hodnotenie		
Ad hoc hodnotenie celého PHRSR	2024-2026	Každoročne v zmysle príslušných ustanovení Zákona NRSR 539/2008 Z. z. o podpore regionálneho rozvoja v termíne do 3. mesiaca príslušného roku
Tematické hodnotenie časti PHRSR	2024-2025	Téma hodnotenia: ak bola téma identifikovaná ako riziková časť vo výročnej monitorovacej správe za predchádzajúci kalendárny rok
Ad hoc mimoriadne hodnotenie PHRSR	2023-2025	Pri značnom odklone od stanovených cieľov alebo zmene stanovených cieľov jednotlivých prioritných oblastí alebo zmene hodnôt ukazovateľov
Ad hoc hodnotenie celého PHRSR	2024-2026	Na základe rozhodnutia starostu obce v zmysle príslušných predpisov, na základe rozhodnutia kontrolného orgánu obce, na základe podnetu poslancov, na základe protokolu Národného kontrolného úradu SR, na základe správy auditu.
Ad hoc hodnotenie celého PHRSR	2026	Na základe rozhodnutia starostu obce o príprave PHRSR na nasledovné programové obdobie po roku 2025.

Tabuľka 28 Plán hodnotenia a monitorovania

19. AKČNÝ PLÁN

Správa o plnení akčného plánu obce Kračúnovce je spracovaná v zmysle Programu hospodárskeho a sociálneho rozvoja obce Kračúnovce na obdobie rokov 2021-2027, časť C – Programová časť. Cieľom monitoringu Akčného plánu obce je zostaviť komplexnú informáciu o tom, ako sa plnia opatrenia navrhnuté vPHRSR obce počas celého obdobia platnosti dokumentu v rokoch 2021-2027. Tieto údaje sú k dispozícii pre samosprávu a širokú verejnosť.

Akčný plán obce Kračúnovce je zoradený podľa priorít, oblastí a opatrení. Ku každému opatreniu je priradený garant – odborný útvar obecného úradu, resp. externý odborník, ktorého úlohou je zabezpečiť realizáciu navrhnutých aktivít a monitorovať ich plnenie. Odpočet aktivít v akčnom pláne je spracovaný z pohľadu obce Kračúnovce, v niektorých prípadoch je ako realizátor danej aktivity uvedený iný subjekt (investor, prevádzkovateľ, a pod.). V akčnom pláne sú vymenované aktivity bežného, kapitálového a podporného charakteru v časovom slede, resp. súbežne. Ide o aktivity, ktoré je potrebné realizovať v ďalšom období. Akčný plán je spracovaný na základe údajov v schválenom rozpočte obce, schválených strategických dokumentoch obce a údajov odborných útvarov obecného úradu.

OPATRENIE	AKTIVITA	TERMÍN	ZODPOVEDNÝ	FINANCOVANIE v €
AKČNÝ PLÁN PRE HOSPODÁRSKU OBLASŤ				
1.1 V zmysle plánovaných pozemkových úprav zabezpečovaním potrebnej dokumentácie k ich realizácii v zmysle zákona č. 257/2022 Z	1.1.1 Podpora pri príprave projektovej dokumentácie za účelom spracovanie pozemkových úprav v intraviláne a extraviláne obce s vybudovaním obslužných ciest	2023-2025	Michal Boleš Starosta obce	18 000,00 €
1.5 Posilnenie cyklistickej infraštruktúry v katastri obce usporiadaním vlastníctva dotknutých častí pozemkov a realizácia výstavby cyklotrás.	1.5.1 Realizovať výstavbu cyklistickej siete v zmysle spracovanej PD cez územie katastra obce s prepojením obce Kračúnovce - Giraltove	2023-2025	Michal Boleš Starosta obce	Spoločná investícia 1 177 934,00 € Z toho obec Kračúnovce: 195 000,00 €

1.3.Rekonštrukcia úseku obecnej komunikácie a chodníka v časti obce Za Lesíkom s odvodňovacím rigolom	1.3.1 Reškonštruovať podľa PD obecnú dopravnú infraštruktúru odvodňovacím rigolom v časti obce za Lesíkom	2023-2024	Michal Boleš starosta obce	130 000,00 €
1.6 Zvýšenie energetickej účinnosti časti objektov ZŠ zateplením chýbajúcich častí a výmenou okien a dverí	1.6.1 Rekonštrukcia súčasti ZŠ zateplením obvod. plášťa telocvične a kotolne vrátane výmeny okien a dverí.	2024-2024	Michal Boleš Starosta obce	PD-7 000,00€ Realizácia: 100 000,00 €
1.7 Revitalizácia vodného toku Kračunovský potok vybudovaním oporného múru posúdenie jestvujúceho priepustu	1.7.1 Vybudovať oporný múr v dĺžke 1 km so spevnením koryta Kračunovského potoka posúdením jestvujúceho priepustu.	2024-2025	Michal Boleš Starosta obce	120 000,00 €
1.8. Realizácia zateplenia Domu Nádeje a vybudovanie prístupového chodníka k objektu	1.8.1 Ukončiť rekonštrukciu Domu Nádeje zateplením budovy obvodového plášťa a vybudovaním prístupového chodníka	2024 - 2024	Michal Boleš	65 000,00 €
Akčný plán pre sociálnu oblasť				
2.2 Dobudovanie športového areálu a viacúčelového objektu rekonštrukciou chodieb, WC a zateplenie západnej strany objektu.	2.2.1 Dobudovanie športového areálu a viacúčelového objektu rekonštrukciou chodieb, WC a zateplenia západnej steny aj pre možnosti organizovania kultúrnych a spoločenských podujatí väčšieho rozsahu.	2024-2025	Michal Boleš Starosta obce	23 500,00 €
2.3 Zriadenie dostatočne kvalitnej internetovej siete WIFI	2.3.1 Zriadiť kvalitnú internetovú sieť WIFI pre Teba v	2023-2023	Michal Boleš Starosta obce	30 000, 00 €

pre Teba v obci	zmysle zmluvných podmienok			
2.4 Rekonštrukcia verejného osvetlenia a obecného rozhlasu	2.4.1 Vymeniť svetelné telesá za nové úsporné a doplniť rozvody verejného osvetlenia. Zároveň modernizovať a doplniť rozhlasové telesá podľa potreby vrátane rozhl. ústredne	2024 - 2025	Michal Boleš Starosta obce	23 000,00 €
Akčný plán pre environmentálnu oblasť				
3.1 Zabezpečiť projektovú dokumentáciu k vybudovaniu komplexnej vodovodnej siete s v obci	3.1.1 Urobiť prieskum na odber vody, projektovú dokumentáciu s cieľom vybudovania vodovodnej siete v obci a napojením na vodovodný rad Starina	2024 - 2025	Michal Boleš Starosta obce	25 000,00 €
3.2 Rekonštrukcia a modernizácia ČOV rozšírením kapacity a modernizáciou	3.2.1 Zabezpečiť PD na rekonštrukciu a modernizáciu ČOV s možnosťou napojenia iných obcí a rozšírením kanalizačnej siete k novozníknutej individuálnej bytovej výstavby v obci.	2023-2024	Michal Boleš Starosta obce	23 000,00 €

Tabuľka 29 Akčný plán 2023 - 2025

ČASŤ E – FINANČNÁ ČASŤ

obec Kračúnovce plánuje na plánované rozvojové zámery využiť vlastné zdroje v súčinnosti s možnosťami využitia finančných zdrojov nahradením šiestich operačných programov z jediného „**Program Slovensko**“, čím sa spleť rôznych orgánov a dokumentov výrazne zredukuje.

18. júna 2022 bola v Bruseli podpísaná a schválená Partnerská dohoda SR na roky 2021 – 2027. Ide o kľúčový dokument, ktorý určuje i nám samosprávam ako sa budú čerpať eurofondu v novom programovacom období.

Do roku 2027 bude môcť Slovensko čerpať takmer 13 miliárd eur.

Smerovanie investícií:

Najväčšia časť investícií smeruje na zelené a klimatické ciele, vrátane zabezpečenia energetickej bezpečnosti.

Ďalšia časť smeruje na vedu, výskum a podporu inovácií, pretože len inovácie zabezpečia nové miesta, vyššie platy, investície a pokryjú dlhy z minulosti ako sú vodovody a kanalizácie.

Druhý najväčší objem pôjde do sociálnej oblasti a na vzdelávanie, ktoré je kľúčom k úspechu Slovenska. Zásadne sa tiež mení prístup aj k riešeniu problémov marginalizovaných rómskych komunit, kde sa sústredia investície **na integrované projekty, ktoré majú priniesť viditeľné a konkrétne výsledky.**

Partnerská dohoda je zároveň reformou v riadení eurofondov. „Jeden program a jedny pravidlá“, čo zvýši proces čerpania eurofondov a transparentnosť.

Ciele politiky súdržnosti:

* **Konkurenčnejšia a inteligentnejšia Európa: 1, 89 mld. Eur.**

* **Zelenšia Európa: 4,23 mld. Eur.**

* **Prepojenejšia Európa: 2 mld. Eur.**

* **Sociálnejšia a inkluzívnejšia Európa: 3,25 mld. Eur.**

* **Európa bližšia k občanom: 404 mil. eur.**

Špecifickým cieľom je Fond na spravodlivú transformáciu: 441 mil eur.

Pokiaľ doteraz mal každý riadiaci a sprostredkovateľský orgán vlastné pravidlá pre implementáciu, zavádzajú sa nové pravidlá a zjednodušené prístupy pre všetkých žiadateľov.

Kontrolu VO bude vykonávať pre Program Slovensko len Úrad pre verejné obstarávanie.

ZÁVER

Plán hospodárskeho a sociálneho rozvoja obce Kračúnovce na roky 2021 - 2027 je strednodobý plánovací dokument, reflektuje aktuálne potreby obce pre jej ďalší rozvoj. Prioritou samosprávy je, aby obec smerovala k udržateľnému hospodárskemu rozvoju a tak napĺňala stanovenú víziu. Tento strategický dokument bol pripravený v spolupráci rôznych subjektov, ktorých sa rozvoj obce Borský Mikuláš dotýka (samospráva, podnikatelia, občania, spolky a združenia). Pri implementácii programu rozvoja je potrebné aj naďalej spolupracovať a komunikovať so všetkými subjektmi, aby bolo možné realizovať naplánované projekty a aktivity a aby sa napĺňali stanovené ciele.

Tento dokument bol pripravený v zmysle novej metodiky na vypracovanie programov hospodárskeho rozvoja a sociálneho rozvoja, pričom vychádza z analýz, identifikácie problémov, a navrhuje rozvojovú stratégiu. Napriek tomu, že nie je možné detailne predpokladať situáciu o päť či sedem rokov, toto PHRSR predstavuje špecifický program nielen plánovaných aktivít, ale aj ich finančný a realizačný plán, ktorý vytvára skutočnú, použiteľnú a nápomocnú koncepciu rozvoja.

Zámerom tejto rozvojovej stratégie je naplniť opatrenia v súlade s princípmi udržateľného rozvoja, ktoré obyvateľom obce Kračúnovce poskytnú kvalitu života na čo najlepšej dosiahnuteľnej úrovni.

Plán hospodárskeho a sociálneho rozvoja obce Kračúnovce na programovacie obdobie

2021- 2027 bol prerokovaný a schválený v obecnom zastupiteľstve, uznesením č. 77/6/2023

.....

Michal Boleš, starosta obce Kračúnovce

Zámer spracovania PHRSR	
Názov dokumentu	Program hospodárskeho rozvoja a sociálneho obce Kračúnovce na roky 2021 -2027
Forma spracovania	PHRSR bolo vypracované externými odborníkmi v spolupráci s pracovníkmi samosprávy a Vidiek, n. o. Giraltovce
Riadenie procesu spracovania	Proces spracovania dokumentu prebiehal za účasti pracovných skupín, ktoré mali za úlohu riadiť jednotlivé oblasti pôsobnosti: hospodársku, environmentálnu a sociálnu
Obdobie spracovania	Dokument bol spracovávaný v období od novembra 2021 do apríla 2023.
Financovanie spracovania	<ul style="list-style-type: none"> - náklady na vlastné spracovanie – experti (vyjadrené v osobohodinách) - náklady na získanie informačných podkladov – štatistiky, analýzy, prognózy, dotazníky, - náklady na stretnutia – pracovné skupiny a verejnosť, - náklady na publicitu – tlač informačných materiálov, úprava elektronických médií.

Harmonogram spracovania PHRSR						
2022/2023						
Termín	IV	V	IX	X	XII	II
Úvod						
Analytická časť						
Strategická časť						
Programová časť						
Realizačná časť						
Finančná časť						
Záver						

Zoznam kvantitatívnych a kvalitatívnych dát:

Oblasť dát /téma	Zdroj dát	Webová stránka

Obyvateľstvo	Štatistický úrad SR Obecný úrad	http://slovak.statistics.sk http://www.kracunovce.sk/
Domový a bytový fond	Štatistický úrad SR	http://slovak.statistics.sk
Občianska vybavenosť	Obecný úrad	http://www.kracunovce.sk/
Technická infraštruktúra	Obecný úrad	http://www.kracunovce.sk/
Ekonomická štruktúra	Databáza všetkých firiem Slovenska Obecný úrad	https://www.vsetkyfirmy.sk/ http://www.kracunovce.sk/
Rozpočet a finančné hospodárenie Obce	Obecný úrad	http://www.kracunovce.sk/
Poloha	Atlas krajiny SR	http://www.enviroportal.sk/
	Google Earth	https://www.google.com/earth/
Doprava a dostupnosť územia	Atlas krajiny SR Google Earth Portál cestnej databanky	http://www.enviroportal.sk/ https://www.google.com/earth/ http://www.cdb.sk
Prírodné podmienky	Atlas krajiny SR	http://www.enviroportal.sk/
Využitie zeme	Katastrálny portál SR	http://www.katasterportal.sk/kapor/
Životné prostredie	Štátna ochrana prírody SR	http://www.sopsr.sk/web/
Cestovný ruch	Ministerstvo dopravy, výstavby a regionálneho rozvoja	http://www.telecom.gov.sk

Zoznam analyzovaných koncepčných dokumentov:

Zoznam analyzovaných koncepčných dokumentov			
Názov dokumentu	Platnosť dokumentu	Úroveň dokumentu	Zdroj
Stratégia Európa 2020	2020	európska	http://www.eu2020.gov.sk
Partnerská dohoda SR na roky 2014 - 2020	2020	národná	http://www.partnerskadohoda.gov.sk/
Národná stratégia regionálneho rozvoja SR (NSRR)	2030	národná	http://www.telecom.gov.sk
Program hospodárskeho a sociálneho rozvoja Prešovského samosprávneho kraja 2021 - 2027	2020	regionálna	http://www.po-kraj.sk
Stratégia rozvoja CR a cykloturistiky okresu Svidník		Lokálna	http://www.vidiek-eu.sk
Program hospodárskeho a sociálneho	2013	lokálna	http://www.vidiek-eu.sk

Vyhodnotenie dotazníkového prieskumu:

V záujme zapojiť obyvateľov Kračúnoviec do tvorby PHRSR bol vytvorený dotazník, ktorý bol uverejnený na internetovej stránke obce. Dotazníkový formulár vyplnilo 142 obyvateľov a 2 osoby z pozície miestneho podniku/ organizácie/ ekonomického subjektu. Z toho bolo 56,9 % žien a 43,1 % mužov. Najaktívnejšou vekovou skupinou boli obyvatelia vo veku 30-39 rokov (37,3 %). Najmenej aktívni boli obyvatelia vo vekovej skupine 65 a viac rokov (0,6% respondentov). Najviac respondentov dosiahlo vysokoškolské vzdelanie II. Stupňa (32,9%). Najmenej sa zapojili respondenti s vysokoškolským vzdelaním III. stupňa (1,2%).

Z celkového počtu 169 respondentov bolo 38,3% zamestnaných v súkromnom sektore, 27,5 % zamestnaných vo verejnom sektore a treťou najväčšou skupinou boli nezamestnaní, ktorí predstavovali 4,8 % respondentov. Do dotazníkového prieskumu sa zapojili predovšetkým obyvatelia, ktorí v obci žijú 21 a viac rokov (68,3%), obyvatelia žijúci v obci 11-15 rokov (9,6%) a obyvatelia žijúci v obci 16-20 rokov (7,2%).

So životom v Kračúnovciach je spokojných 66% respondentov, pričom zvyšných 39,5 % je spokojných len čiastočne. Rozvoj a napredovanie Kračúnoviec hodnotí pozitívne 54,2 % respondentov, zatiaľ čo negatívne hodnotenie uviedlo 22,9 %.

Najväčšie identifikované nedostatky obce, ktoré vzišli z dotazníkového prieskumu, sa rôznia na základe veku i pohlavia respondentov. Obyvatelia vidia nedostatky najmä v technickej infraštruktúre (napr. kvalita obecných ciest a chodníkov, chýbajúci vodovod a stále zhoršujúca sa kvalita vody v studniach, verejné osvetlenie a obecný rozhlas, nevybudované cyklochodníky, protipovodňové zábrany, nepriaznivý stav obecných budov.

Najviac nespokojných obyvateľov je so stále sa zhoršujúcim stavom ovzduší a veľkou hlučnosťou spôsobenou vizidkami prechádzajúcimi obcou po ceste I./73.

Problémom sú aj nedostatky v rámci sociálnej infraštruktúry (chýba zariadenie pre seniorov, bývanie pre sociálne slabšie skupiny, nájomné byty, nedostatok, a kapacita MŠ), ďalej sa obyvatelia sťažujú na hlučnosť z tranzitnej dopravy. Negatívne je hodnotená aj ekonomická štruktúra (absencia podnikov v obci). Najviac obyvateľov uviedlo, že im chýbajú segregované rekreačné cyklokoridory, prepojené s okolitými sídlami.

Z dotazníkového prieskumu tiež vyplynulo, že obyvatelia nedostatočne poznajú rozvojové plány obce. Z celkového počtu respondentov plány poznalo len 8,4 %. Práve vďaka vypracovaniu a zverejneniu PHRSR možno túto situáciu zvrátiť.

Takmer všetci respondenti uviedli, že v najbližších rokoch by sa Kračúnovce mali zamerať na vybudovanie cyklistických koridorov, rekonštrukciu miestnych komunikácií. Záujmom obyvateľov bolo prijatie opatrení na skvalitnenie životného prostredia a rozšírenie možností pre voľnočasové aktivity.

Mnohí obyvatelia v záverečnej časti dotazníka vyjadrili spokojnosť s tým, že mali možnosť vyjadriť svoj názor na rozvoj obce. Zároveň by boli radi, keby takúto možnosť mali častejšie a keby sa pri prijímaní rôznych opatrení bral na nich väčší ohľad, nakoľko sú to práve oni, kto v Kračúnovciach žije a kto **sa podieľa na rozvoji obce Kračúnovce.**

Plán hospodárskeho a sociálneho rozvoja na programovacie obdobie 2021 - 2027 bol prerokovaný a schválený v obecnom zastupiteľstve uznesením č. 77/6/2023.

.....

Michal Boleš, starosta obce Kračúnovce

