




















LEGENDA

STAV	NÁVRH
	
	
	
	
	
	LA-2.1
	B4
	5
	
	
	

HRANICA KATASTRA

HRANICA ZASTAVANÉHO ÚZEMIA K 1.1.1990

HRANICA ZASTAVANÉHO ÚZEMIA

PLOCHY IBV


OZNAČENIE RIEŠENÝCH LOKALÍT

OZNAČENIE REGULATÍVU : **B4** plochy bývania

VPS : 5. všetky líniové stavby technickej infraštruktúry
6. cestné komunikácie



ZMENY A DOPLNKY č.2 ÚPN-O LIPTOVSKÁ ANNA

Paré č.		Objednávateľ : Obec Liptovská Anna
Dátum: 02.2023		 Zhotoviteľ: ATELIER C, L. HRÁDOK Hlavný riešiteľ: Ing. arch. Vlasta Cukorová Zodp. riešiteľ:
M 1 : 10 000		KOMPLEXNÝ VÝKRES FUNKČNÉHO VYUŽÍVANIA A PRIESTOROVÉHO USPORIADANIA ÚZEMIA
Výkres č. 2		