

























# LEGENDA

## STAV

## NÁVRH

HRANICA KATASTRA (= hranica riešeného územia)

HRANICA ZASTAVANÉHO ÚZEMIA K 1.1.1990

HRANICA ZASTAVANÉHO ÚZEMIA

ZRUŠENIE NÁVRHU/JAVU

PLOCHY IBV

OZNAČENIE RIEŠENÝCH LOKALÍT


MIESTNE KOMUNIKÁCIE

OZNAČENIE REGULATÍVU : **B4** plochy bývania

VPS : 5. všetky líniové stavby technickej infraštruktúry  
6. cestné komunikácie



## ZMENY A DOPLNKY č.2 ÚPN-O LIPTOVSKÁ ANNA

Paré č.		Objednávateľ : Obec Liptovská Anna
Dátum: 02.2023		 Zhotoviteľ: ATELIER C, L. HRÁDOK Hlavný riešiteľ: Ing. arch. Vlasta Cukorová Zodp. riešiteľ:
M 1 : 5 000		<b>KOMPLEXNÝ VÝKRES FUNKČNÉHO VYUŽÍVANIA A PRIESTOROVÉHO USPORIADANIA ÚZEMIA</b>
Výkres č. 3		