

















LEGENDA

STAV	NÁVRH	
		HRANICA KATASTRA (= hranica riešeného územia)
		HRANICA ZASTAVANÉHO ÚZEMIA K 1.1.1990
		HRANICA ZASTAVANÉHO ÚZEMIA
		
		ZASTAVANÉ PLOCHY
	LA-2.1	OZNAČENIE RIEŠENÝCH LOKALÍT
		
		MIESTNY PLYNOVOD PE 100 D 63, PN 0,4 MPa
		BOD NAPOJENIA PLYNOVODU
		
		
		



ZMENY A DOPLNKY č.2 ÚPN-O LIPTOVSKÁ ANNA

Paré č.		Objednávateľ : Obec Liptovská Anna
Dátum: 02.2023		 Zhotoviteľ: ATELIER C, L. HRÁDOK Hlavný riešiteľ: Ing. arch. Vlasta Cukorová Zodp. riešiteľ: Ing. Miloš Gontko
M 1 : 5 000		
Výkres č. 5a		VEREJNÉ TECHNICKÉ VYBAVENIE - plyn