










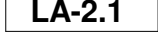














LEGENDA

STAV	NÁVRH	
		HRANICA KATASTRA (= hranica riešeného územia)
		HRANICA ZASTAVANÉHO ÚZEMIA K 1.1.1990
		HRANICA ZASTAVANÉHO ÚZEMIA
		
		ZASTAVANÉ PLOCHY
		OZNAČENIE RIEŠENÝCH LOKALÍT
		
		VEREJNÝ VODOVOD 1.TLAKOVÉ PÁSMO
		SPLAŠKOVÁ KANALIZÁCIA
		
		
		



ZMENY A DOPLNKY č.2 ÚPN-O LIPTOVSKÁ ANNA

Paré č.		Objednávateľ : Obec Liptovská Anna
Dátum: 02.2023		 Zhotoviteľ: ATELIER C, L. HRÁDOK Hlavný riešiteľ: Ing. arch. Vlasta Cukorová Zodp. riešiteľ: Ing. Miloš Gontko
M 1 : 5 000		VEREJNÉ TECHNICKÉ VYBAVENIE - vodné hospodárstvo
Výkres č. 5b		