



















# LEGENDA

STAV	NÁVRH	
		HRANICA KATASTRA
		HRANICA ZASTAVANÉHO ÚZEMIA K 1.1.1990
		HRANICA ZASTAVANÉHO ÚZEMIA
		
		PLOCHY IBV
		OZNAČENIE RIEŠENÝCH LOKALÍT
		
		
		



## ZMENY A DOPLNKY č.2 ÚPN-O LIPTOVSKÁ ANNA

Paré č.		Objednávateľ : Obec Liptovská Anna
Dátum: 02.2023		 Zhotoviteľ: ATELIER C, L. HRÁDOK Hlavný riešiteľ: Ing. arch. Vlasta Cukorová Zodp. riešiteľ:
M 1 : 10 000		<b>OCHRANA PRÍRODY A TVORBA KRAJINY</b>
Výkres č. 6		