



















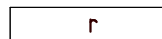










LEGENDA

STAV	NÁVRH	
		HRANICA KATASTRA (= hranica riešeného územia)
		HRANICA ZASTAVANÉHO ÚZEMIA K 1.1.1990
		HRANICA ZASTAVANÉHO ÚZEMIA
		
		PLOCHY IBV
		OZNAČENIE RIEŠENÝCH LOKALÍT
		
		HRANICA BPEJ
		KÓD BPEJ
		BONITA
		ORNÁ PôDA
		
		
		



ZMENY A DOPLNKY č.2 ÚPN-O LIPTOVSKÁ ANNA

Paré č.		Objednávateľ : Obec Liptovská Anna
Dátum: 02.2023		 Zhotoviteľ: ATELIER C, L. HRÁDOK Hlavný riešiteľ: Ing. arch. Vlasta Cukorová Zodp. riešiteľ:
M 1 : 5 000		VYHODNOTENIE STAVEBNÝCH ZÁMEROV A INÝCH NÁVRHOV NA POĽNOHOSPODÁRSKEJ PÔDE
Výkres č. 7		