

Program hospodárskeho a sociálneho rozvoja obce Štefanovce na roky 2025-2031



Názov:	Program hospodárskeho a sociálneho rozvoja obce Štefanovce na roky 2025-2031
Územné vymedzenie:	Obec Štefanovce
Územný plán obce schválený (A/N):	Nie
Dátum schválenia PHSR:	24.11.2025, uznesením č. 13/2025
Dátum platnosti:	Od 25.11.2025 do 31.12.2031
Verzia ¹ :	1.0
Vypracoval:	www.dokumentypreobce.sk

¹ Prvé prijaté znenie sa označuje číslom 1.0. V prípade zásadnej zmeny sa ďalšie aktualizované verzie označujú 2.0, 3.0 atď. V prípade malých zmien sa označuje 1.1.




Erb a vlajka obce

Erb obce



vlajka obce



Blazón erbu:

Delený štít; v zníženej hornej zelenej polovici päť strieborných, v zlatej pažiti zakorenených prirodzených listnatých stromov so zlatými korunami; dolu v zelenom poli zo spodného okraja štítu vyrastajúca strieborná obrátená sekera so zlatým ostrím a zlatým poriskom.

Komentár:

Drevorubačský motív podľa dvoch obecných pečatí, hore podľa pečatidla z r. 1812, dolu podľa obecného pečatidla z r. 1904.

Základné údaje

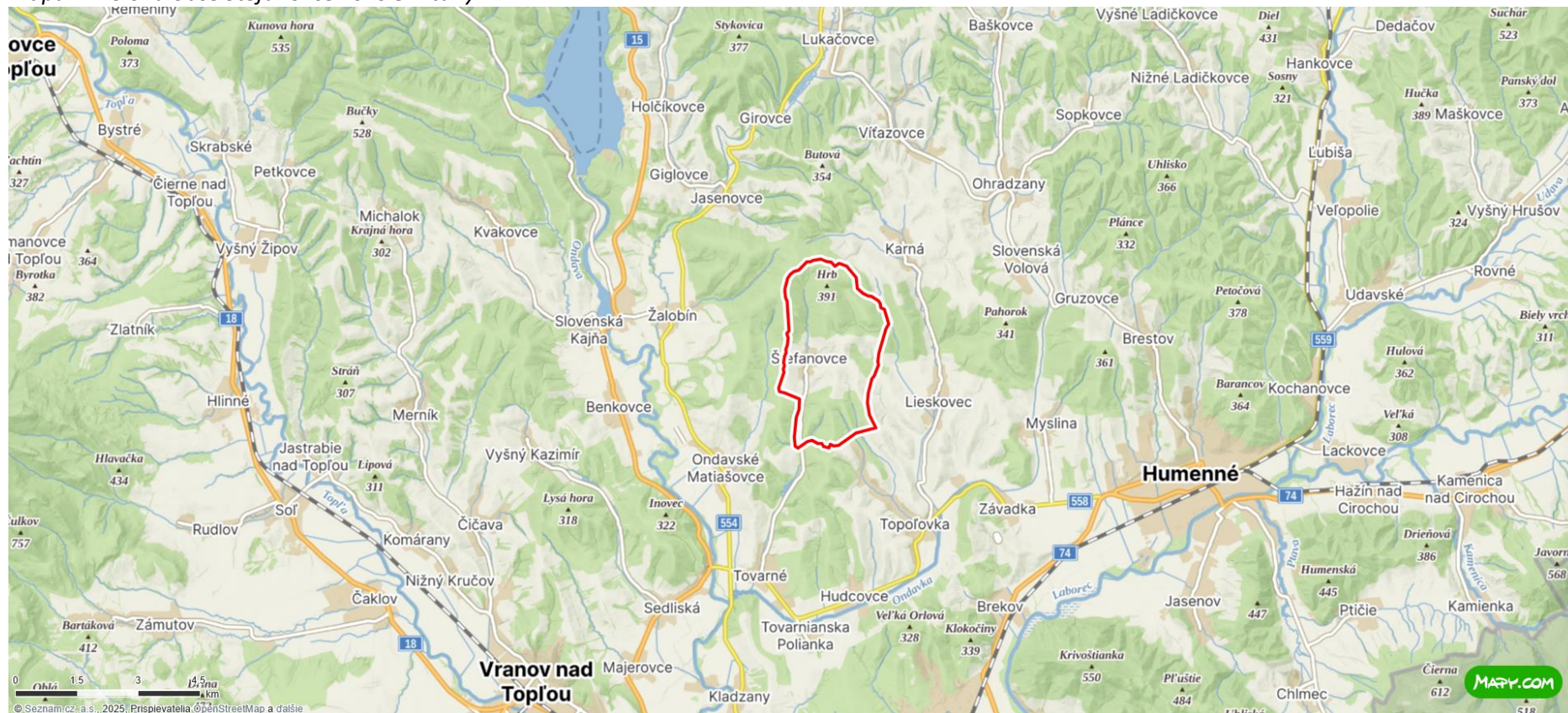
Samosprávny kraj:	Prešovský
Okres:	Vranov nad Topľou
Historický región:	Zemplín
Poloha obecného úradu:	48.959112°N, 21.773340°E
Nadm. výška pri obec. úrade:	196 m.n.m.
Rozloha katastra:	893 ha k 31.12.2024
Počet obyvateľov:	86 k 31.12.2024
Hustota obyvateľstva:	10 obyv./km ²
PSČ:	094 01
Evidenčné číslo vozidiel:	VT (do 31.12.2022)

Oficiálne kontakty

Adresa:	Obec Štefanovce
	Obecný úrad č. 64
	094 01 Štefanovce
Web:	www.stefanovce.eu
Email:	obec.stefanovce@gmail.com@
Telefón:	057 / 44 951 15
IČO:	00332879



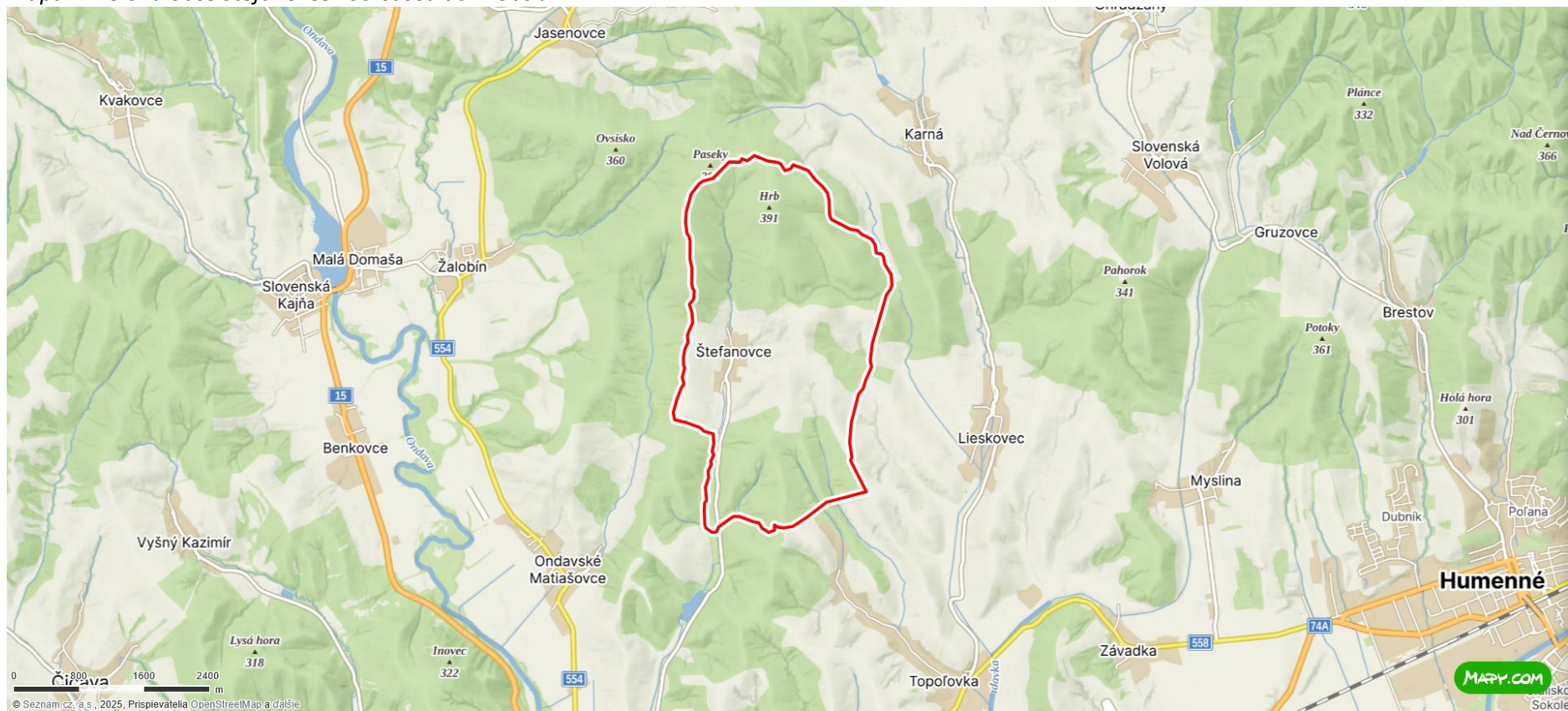
Mapa 1: Poloha obce Štefanovce - širšie vzťahy



Zdroj: mapy.cz



Mapa 2: Poloha obce Štefanovce voči susediacim obciam



Zdroj: mapy.cz



OBSAH

ÚVOD	7
ANALYTICKÁ ČASŤ	8
ZOZNAM ANALYZOVANÝCH VÝCHODISKOVÝCH KONCEPČNÝCH DOKUMENTOV A DÁT.....	9
A.I ANALÝZA VNÚTORNÉHO PROSTREDIA.....	11
Poloha katastrálneho územia a prírodné pomery.....	11
Kvalita životného prostredia.....	11
Ochrana prírody a krajiny.....	11
Ochrana pred povodňami.....	11
Odpadové hospodárstvo.....	12
Obyvateľstvo.....	12
Počet obyvateľov a pohyb obyvateľstva.....	12
Štruktúra obyvateľov podľa pohlavia a veku.....	15
Národnostná, konfesionálna a vzdelanostná štruktúra.....	16
Nezamestnanosť.....	17
Domový a bytový fond.....	19
Dopravná infraštruktúra.....	20
Technická infraštruktúra.....	20
Zdravotnícka a sociálna infraštruktúra, služby.....	21
Školstvo, kultúrno-spoločenský život a šport.....	22
Administratívno-správne služby.....	22
Bezpečnosť v obci.....	23
Hospodárske pomery.....	23
Polohová atraktivita územia.....	23
Poľnohospodárstvo, priemysel a cestovný ruch.....	23
Finančné hospodárenie.....	24
A.II ANALÝZA VONKAJŠIEHO PROSTREDIA.....	26
Štrukturálne fondy v programovom období 2021-2027.....	27
Zmena klímy.....	29
STEEP analýza.....	29
A.III ZHODNOTENIE SÚČASNÉHO STAVU ÚZEMIA.....	31
SWOT analýza.....	31
Kľúčové faktory a disparity územia.....	32
B-STRATEGICKÁ ČASŤ	33
STRATEGICKÁ VÍZIA A HLAVNÝ CIEĽ OBCE.....	35
STRATÉGIA ROZVOJA.....	35
C-PROGRAMOVÁ ČASŤ	40
OPATRENIA A PROJEKTOVÉ ZÁMERY PODĽA PRIORITNÝCH OBLASTÍ.....	41
SÚBOR UKAZOVATEĽOV, VÝSLEDKOV A DOPADOV.....	46



D-REALIZAČNÁ ČASŤ.....	49
AKČNÝ PLÁN OBCE	50
ADMINISTRATÍVNE, ORGANIZAČNÉ A INŠTITUCIONÁLNE ZABEZPEČENIE PHSR.....	53
STRUČNÝ POPIS KOMUNIKAČNEJ STRATÉGIE.....	53
SYSTÉM MONITOROVANIA A HODNOTENIA	53
E-FINANČNÁ ČASŤ	55
INDIKATÍVNY FINANČNÝ PLÁN.....	56
MODEL VIACZDROJOVÉHO FINANCOVANIA A FINANČNÝ RÁMEC.....	57
SYSTÉM HODNOTENIA A ZARAĐOVANIA PROJEKTOVÝCH ZÁMEROV DO FINANCOVANIA	63
ZÁVER	64
PRÍLOHY	65
ZOZNAM INFORMAČNÝCH ZDROJOV POUŽITÝCH V PHSR	66
ZOZNAM SKRATIEK POUŽITÝCH V PHSR.....	67
ZOZNAM MÁP, TABULIEK, GRAFOV, OBRÁZKOV A FORMULÁROV	68





Úvod

Obecná samospráva v zmysle zákona č. 369/1990 Zb. o obecnom zriadení a zákona č. 539/2008 Z. z. o podpore regionálneho rozvoja tvorí integrálnu súčasť regionálnej politiky a regionálneho rozvoja. Integrálnou súčasťou regionálnej politiky sa stala najmä v súvislosti s rozsiahlou decentralizáciou verejnej správy, ktorá sa na Slovensku uskutočnila po prelome milénia a ktorou na obecné samosprávy prešlo obrovské množstvo kompetencií, zodpovednosti a taktiež financií, predstavujúcich významnú časť verejných financií. Samosprávy tak v oblasti vytvárania podmienok pre hospodársky a sociálny rozvoj územia majú svoje nezastupiteľné postavenie. Či už v rámci svojich originálnych kompetencií alebo preneseného výkonu štátnej správy, obce zabezpečujú výkony a služby vo verejnom záujme. Z tohto dôvodu je potrebné venovať veľkú pozornosť a úsilie koncipovaniu rozvojových stratégií samospráv.

Dokument „Program hospodárskeho a sociálneho rozvoja obce Štefanovce na roky 2025-2031“ (ďalej len „PHSR“) je strednodobý strategický dokument, ktorý na základe analýzy hospodárskej a sociálnej situácie stanovuje strategické ciele a priority v záujme budúceho rozvoja obce. Je prostriedkom na naplnenie vízie ďalšieho smerovania obce. Týmto programom sa uskutočňuje podpora rozvoja na lokálnej úrovni s dôrazom na hospodársku, sociálnu a environmentálnu oblasť. Ide o program cielených opatrení, navrhnutý pre stimulovanie rozvoja obce v strednodobom horizonte.

Cieľom tohto dokumentu je navrhnúť funkčne trvalo udržateľnú rozvojovú stratégiu, zameranú na realizáciu hospodárskeho a sociálneho rozvoja obce so zreteľom na potreby jej obyvateľov. Tento dokument formuluje tak strategické ciele, ako aj konkrétne opatrenia a aktivity, realizáciou ktorých budú tieto ciele naplnené. PHSR nie je uzavretý dokument bez možnosti zmien. Práve naopak, je dokumentom živým, otvoreným, ktorý môže byť v prípade potreby kedykoľvek aktualizovaný, dopĺňovaný a upravovaný. Jeho význam a využitie spočíva predovšetkým v tom, že je spracovaný na základe prieskumu názorov a potrieb volených orgánov obce, jej obyvateľov, záujmových skupín, ako aj za spoluúčasti miestnych aktérov a odborníkov.

Ambíciou dokumentu je podať odpovede na tri základné a najdôležitejšie otázky:

1. Akí sme a kde sa nachádzame?
2. Kam sa chceme dostať?
3. Ako sa tam dostaneme?

Cieľom analytickej časti je identifikácia rozvojových faktorov a disparít obce (akí sme a kde sa nachádzame). Následne je v strategickej časti sformulovaná vízia, ktorá dáva odpoveď na druhú otázku (kam sa chceme dostať). Spôsob ako sa tam dostať je stanovený v stratégii rozvoja, ktorej úspešné naplnenie bude závislé od úspešnosti realizácie opatrení a aktivít, definovaných v programovej časti dokumentu.

Pri vypracovaní tohto programu hospodárskeho a sociálneho rozvoja sa zohľadnili priority Národnej stratégie regionálneho rozvoja SR, ako aj jej vízia regionálneho rozvoja na Slovensku: Slovensko sa má stať krajinou s vysokou kvalitou života všetkých jeho obyvateľov. V záujme naplnenia dlhodobej vízie regionálneho rozvoja SR zameranej na rozvoj obcí, miest a regiónov, na zvyšovanie ich výkonnostného potenciálu a konkurencieschopnosti Národná stratégia regionálneho rozvoja SR stanovuje strategický cieľ: Integrovaným a výsledkovo orientovaným prístupom k regionálnemu rozvoju a na základe využitia vnútorného potenciálu regiónov zvýšiť do roku 2030 ich adaptabilitu, konkurencieschopnosť a výkonnosť pri súčasnom zvyšovaní kvality života obyvateľov a pri rešpektovaní princípov udržateľného rozvoja.



Analytická časť

Programu hospodárskeho a sociálneho rozvoja



Analytická časť PHSR obsahuje komplexné zhodnotenie a analýzu východiskovej situácie obce s väzbami na širšie územie – analýzu aktuálneho stavu, v akom sa obec nachádza. Definuje vnútorný potenciál územia a limitujúce faktory rozvoja obce. Sú v nej prezentované odhady budúceho vývoja obce, ako aj možné riziká a ohrozenia vo väzbe na existujúce stratégie a koncepcie a využívanie vnútorného potenciálu územia.

Zoznam analyzovaných východiskových koncepčných dokumentov a dát

Pri spracovaní Programu hospodárskeho a sociálneho rozvoja obce Štefanovce na roky 2025-2031 boli analyzované a zohľadnené už existujúce programovacie a plánovacie dokumenty:

Tabuľka 1: Zoznam analyzovaných koncepčných dokumentov

Zoznam analyzovaných koncepčných dokumentov			
Názov dokumentu	Platnosť dokumentu	Úroveň dokumentu	Zdroj
Povodňová dokumentácia obce	priebežne	lokálna	Obecný úrad Štefanovce
Program hospodárskeho rozvoja a sociálneho rozvoja Prešovského samosprávneho kraja na roky 2021-2030	2021-2030	regionálna	https://psk.sk
Územný plán Prešovského samosprávneho kraja	priebežne	regionálna	https://psk.sk
Vízia a stratégia rozvoja Slovenska do roku 2030	do 2030	národná	www.mirri.gov.sk
Koncepcia územného rozvoja Slovenska 2001	od 2001	národná	www.uupv.sk
Stratégia rovnosti, inklúzie a participácie Rómov do roku 2030	do 2030	národná	www.minv.sk
Partnerská dohoda 2021-2027	2021-2027	národná	www.partnerskadohoda.gov.sk
Operačný program Slovensko 2021-2027	2021-2027	národná	www.partnerskadohoda.gov.sk
Agenda 2030	do 2030	nadnárodná	www.mirri.gov.sk

Zdroj: MDVRR 2015, vlastné spracovanie

Okrem rôznych koncepčných dokumentov bolo pri spracovaní dokumentu použité aj veľké množstvo dát rôzneho charakteru. Ich prehľad zobrazuje nasledujúca tabuľka.



Tabuľka 2: Zoznam použitých kvalitatívnych a kvantitatívnych dát

Zoznam použitých kvalitatívnych a kvantitatívnych dát		
Oblasť dát/téma	Zdroj údajov	Webová stránka
Obyvateľstvo	Obec Štefanovce Štatistický úrad SR Databáza regionálnej štatistiky Ústredie práce sociálnych vecí a rodiny Sčítanie obyvateľov, domov a bytov 2021	www.stefanovce.eu www.statistics.sk datacube.statistics.sk www.upsvar.sk www.scitanie.sk
Bývanie	Obec Štefanovce Sčítanie obyvateľov, domov a bytov 2021	www.stefanovce.eu www.scitanie.sk
Hospodárstvo	Obec Štefanovce Štatistický úrad SR Databáza regionálnej štatistiky Obchodný register Živnostenský register	www.stefanovce.eu www.statistics.sk datacube.statistics.sk www.orsr.sk www.zrsr.sk
Školstvo a vzdelávanie	Obec Štefanovce Centrum vedecko-technických informácií	www.stefanovce.eu www.cvtisr.sk
Zdravotníctvo	Obec Štefanovce	www.stefanovce.eu
Sociálna sféra	Obec Štefanovce Ústredie práce sociálnych vecí a rodiny	www.stefanovce.eu www.upsvar.sk

Zdroj: vlastné spracovanie



A.I Analýza vnútorného prostredia

Poloha katastrálneho územia a prírodné pomery

Obec Štefanovce leží v Prešovskom kraji, v okrese Vranov nad Topľou. Jej katastrálne územie susedí s katastrálnymi územiami: Tovarné, Ondavské Matiašovce, Žalobín, Karná, Lieskovec a Topoľovka.

Geologická stavba územia je pomerne pestrá. Väčšina územia je tvorená mezozoikom a paleogénom bradlového pásma (pieskovce, ílovce, zlepenca), do južnej časti katastra zasahuje vrchná krieda a paleogén vnútorných Karpát (ide o flyš, reprezentovaný najmä hutianskym a zubereckým súvrstvím). Z hľadiska geomorfologického členenia patrí katastrálne územie obce do Alpsko-Himalájskej sústavy, podsústavy Karpaty, provincie Východné Karpaty, subprovincie Vonkajšie východné Karpaty, oblasti Nízke Beskydy a dvoch celkov: Ondavská vrchovina (severná časť katastra) a Beskydské predhorie (južná časť).

Hydrologicky patrí kataster obce do úmoria Čierneho mora a povodia Bodrogu. Sústavu vodných tokov v území tvorí predovšetkým Tovarniansky potok spolu so sústavou bezmenných vodných tokov. Rieky a potoky na území obce majú dažďovo-snehový režim odtoku s najvyššou vodnosťou v marci až apríli (s najvyššími prietokmi v marci) a najnižšou vodnosťou v septembri. Celé územie obce patrí do teplej klimatickej oblasti, okrsku T7 (teplý, mierne vlhký, s chladnou zimou). Územie obce je stredne bohaté na vlahu – priemerný ročný úhrn zrážok sa pohybuje na úrovni cca 600-700 mm.

Z pôdných typov sa v katastri obce nachádzajú najmä kambizeme a pararendziny. Z hľadiska fytogeografického členenia patrí kataster obce do dubovej fytogeograficko-vegetačnej zóny, horskej podzóny. Zoogeografické členenie terestrického biocyklu zaraďuje územie obce do provincie listnatých lesov.

Kvalita životného prostredia

Ochrana prírody a krajiny

Z aspektu územnej ochrany prírody leží celý kataster obce Štefanovce v území s I. stupňom ochrany prírody a krajiny (ktorým je podľa zákona č. 543/2002 Z. z. o ochrane prírody a krajiny územie celej Slovenskej republiky). Priamo v katastri obce sa nenachádzajú žiadne veľkoplošné chránené územia. Nachádza sa tu však jedno maloplošné chránené územie – Chránený areál (CHA) Štefanovská borina. Jeho rozloha je 2,04 ha a platí na ňom 4. stupeň územnej ochrany prírody. CHA je zriadený na ochranu enklávy teplomilných rastlinných spoločenstiev južnej časti Nízkych Beskyd s výskytom vzácnych a ohrozených druhov rastlín, zvlášť z čeľade Orchidaceae. Lokalitu je potrebné chrániť najmä pred nežiadúcim zalesňovaním.

Z hľadiska medzinárodných chránených území, patriacich do siete NATURA 2000, nezasahuje do katastra obce Štefanovce žiadne Chránené vtáčie územie ani územie európskeho významu.

Podľa Informačného systému environmentálnych záťaží, vedeného Ministerstvom životného prostredia SR, nie sú na území obce Štefanovce evidované žiadne environmentálne záťaž.

Ochrana pred povodňami

Z hľadiska manažmentu povodí sa v intraviláne obce žiadne problémové lokality s potenciálom záplav nenachádzajú, v obci sa záplavy (či už z dôvodu výdatnejších, dlhotrvajúcich zrážok alebo z dôvodu privalových dažďov) prakticky nevyskytujú. S ohľadom na zmenu klímy a čoraz častejšie extrémne prejavy počasia je však namieste realizovať v obci rôzne protipovodňové a vodozádržné opatrenia, spolu s celým komplexom ďalších adaptačných opatrení v dôsledku zmeny klímy.



Odpadové hospodárstvo

Systém zberu komunálnych odpadov je v obci nastavený podľa reálnych potrieb obyvateľov a zabezpečuje sa v súlade s ustanoveniami zákona NR SR č. 79/2015 Z. z. o odpadoch v znení neskorších predpisov. Na zber zmesového komunálneho odpadu sa používajú KUKA nádoby alebo veľkoobjemové kontajnery (VOK). V obci je zavedený kalendárový systém zberu zmesového odpadu – všetky nádoby na zmesový odpad sa vyvážajú v pravidelných intervaloch.

Na triedený zber papiera, plastov, kovov, skla a kompozitných obalov sa používajú plastové vrecia alebo kontajnery. V záujme kvalitnejšieho a efektívnejšieho nakladania s odpadmi majú obyvatelia obce k dispozícii spoločný zberný dvor viacerých obcí, ktorý sa nachádza v Tovarnom.

Obyvateľstvo

Počet obyvateľov a pohyb obyvateľstva

Nasledujúca tabuľka zobrazuje základné parametre stavu a pohybu obyvateľstva obce Štefanovce za posledných 10 rokov. Počet obyvateľov sa v tomto období znížil až o 32 (zo 118 v roku 2015 na 86 v roku 2024).

Tabuľka 3: Základné charakteristiky stavu a pohybu obyvateľstva

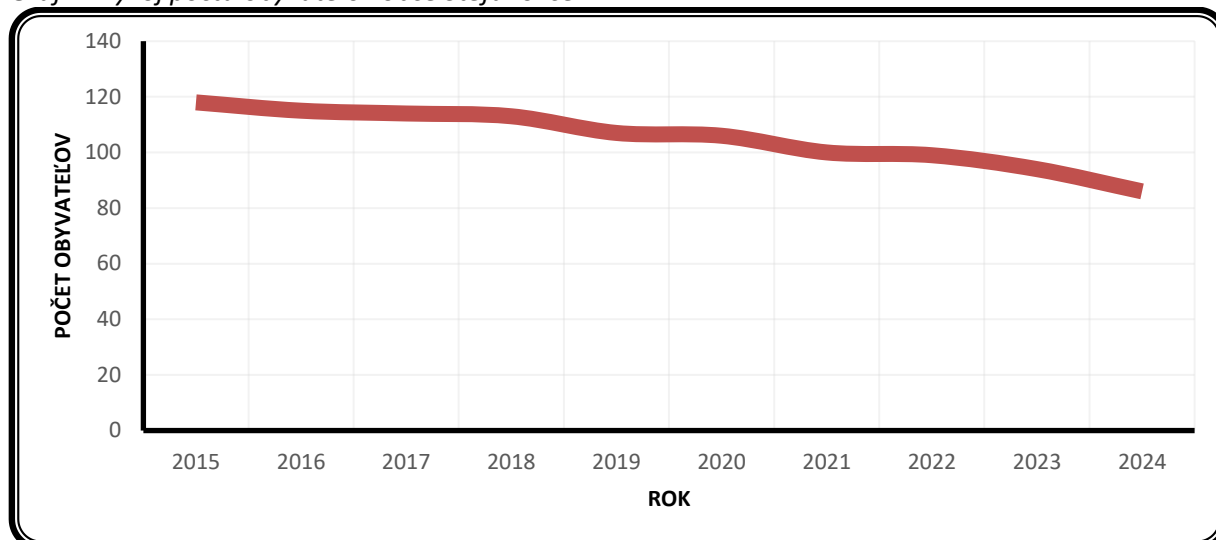
	2015	2016	2017	2018	2019	2020	2021	2022	2023	2024
Počet obyvateľov (k 31.12.)	118	115	114	113	107	106	100	99	94	86
Živonarodení	0	1	0	0	1	0	2	1	2	0
Zomrelí	0	1	1	0	4	2	3	2	5	2
Bilancia prirodzeného pohybu	0	0	-1	0	-3	-2	-1	-1	-3	-2
Priťahovaní	6	0	0	0	0	4	0	2	0	0
Vysťahovaní	1	3	0	1	3	3	6	2	2	6
Migračné saldo	5	-3	0	-1	-3	1	-6	0	-2	-6
Bilancia celkového pohybu	5	-3	-1	-1	-6	-1	-7	-1	-5	-8
Hr.m. živorodenosti (‰)	0,0	8,7	0,0	0,0	9,3	0,0	20,0	10,1	21,3	0,0
Hr.m. úmrtnosti (‰)	0,0	8,7	8,8	0,0	37,4	18,9	30,0	20,2	53,2	23,3
Hr.m. prirodzeného prírastku (‰)	0,0	0,0	-8,8	0,0	-28,0	-18,9	-10,0	-10,1	-31,9	-23,3
Hr.m. imigrácie (‰)	50,8	0,0	0,0	0,0	0,0	37,7	0,0	20,2	0,0	0,0
Hr.m. emigrácie (‰)	8,5	26,1	0,0	8,8	28,0	28,3	60,0	20,2	21,3	69,8
Hr.m. migračného salda (‰)	42,4	-26,1	0,0	-8,8	-28,0	9,4	-60,0	0,0	-21,3	-69,8
Hr.m. celkového prírastku (‰)	42,4	-26,1	-8,8	-8,8	-56,1	-9,4	-70,0	-10,1	-53,2	-93,0

Zdroj: Štatistický úrad SR databáza DATAcube, vlastné prepočty

Vývoj počtu obyvateľov obce Štefanovce za ostatných 10 rokov má prudko klesajúci trend. V porovnaní s rokom 2015 bol počet obyvateľov obce na konci roku 2024 až o 27 % nižší.



Graf 1: Vývoj počtu obyvateľov obce Štefanovce



Zdroj: Štatistický úrad SR databáza DATAcube, vlastné spracovanie

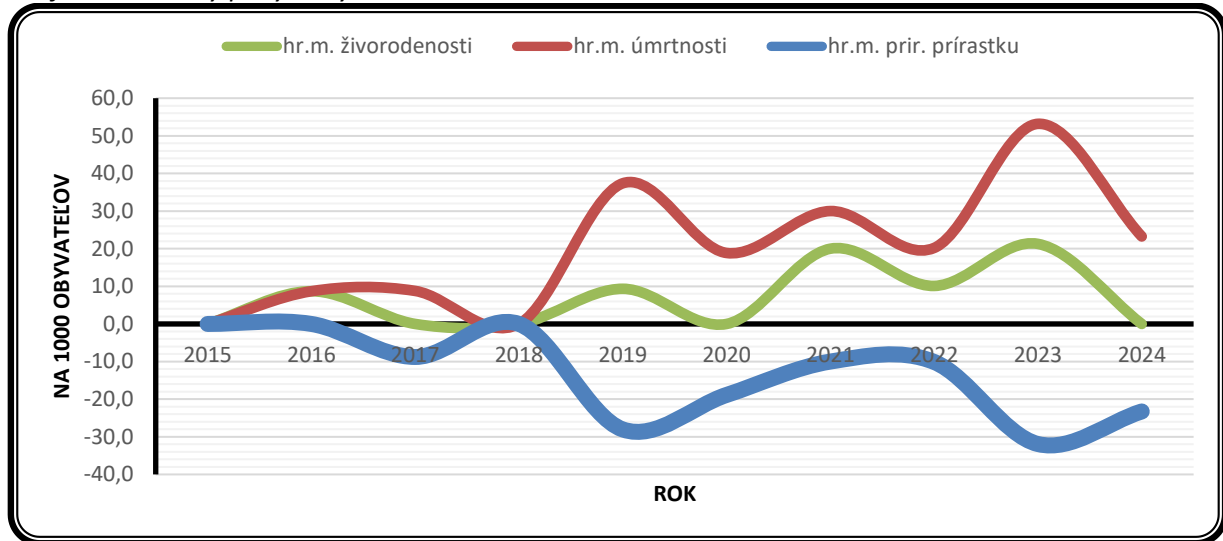
Úroveň natality za posledných 10 rokov mala pomerne vyrovnaný priebeh, keď sa pohybovala v rozmedzí cca 0-21 ‰ (čo je však v obciach s takýmto nízkym počtom obyvateľov prirodzené). Počet narodených detí sa v obci medziročne pohyboval v rozmedzí 0-2. Priemerná hodnota ukazovateľa hrubej miery živorodenosti za celé hodnotené obdobie, teda za posledných 10 rokov, bola v Štefanovciach len 6,9 ‰. Obec teda v tomto ukazovateli dosahuje nepriaznivé hodnoty. Pre porovnanie, v okrese Vranov nad Topľou sa hr. m. živorodenosti pohybuje na úrovni cca 12,0 ‰, v Prešovskom kraji 11,5 ‰ a v Slovenskej republike na úrovni cca 8,5 ‰.

Medziročný vývoj počtu zomrelých mal, na rozdiel od počtu živonarodených, menej vyrovnaný priebeh. Najmenej zomrelých za posledných 10 rokov bolo v rokoch 2015 a 2018 (v týchto rokoch v obci nezomrela žiadna osoba), najviac v roku 2023 (5 osôb). Úroveň mortality sa teda pohybovala v rozmedzí od 0,0 po 53,2 ‰, pričom priemer za posledných 10 hodnotených rokov bol v Štefanovciach až 20,0 ‰. V obci teda môžeme pozorovať výrazne vyššiu mieru úmrtnosti akú má Slovenská republika (cca 10,0 ‰), Prešovský kraj (8,5 ‰) i okres Vranov nad Topľou (cca 9,0 ‰).

Takéto hodnoty hrubej miery živorodenosti a hrubej miery úmrtnosti sa odzrkadľujú v bilancii prirodzeného pohybu obyvateľstva Štefanoviec. Obec bola počas väčšiny hodnoteného obdobia populačne stratová (7x), 3x bola bilancia vyrovnaná, Pozitívnu bilanciu prirodzeného pohybu nezaznamenala ani raz. Hrubá miera prirodzeného prírastku sa v posledných 10 rokoch pohybovala v rozmedzí od -31,9 ‰ po 0,0 ‰. Z dôvodu takejto kombinácie natality s mortalitou bola reprodukcia obyvateľstva za posledných 10 rokov neefektívna. Celkovo možno konštatovať, že prirodzenými populačnými procesmi dochádzalo v obci k výraznému úbytku obyvateľov.



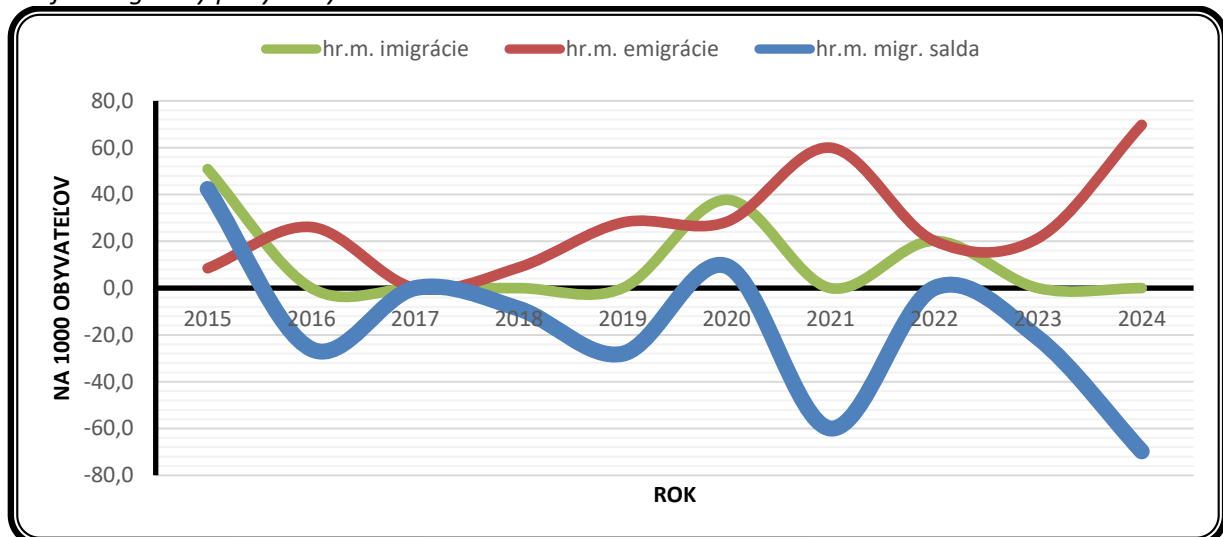
Graf 2: Prirodzený pohyb obyvateľstva v rokoch 2015-2024



Zdroj: Štatistický úrad SR databáza DATAcube, vlastné spracovanie

Podobne ako vývoj prirodzeného pohybu, aj vývoj z hľadiska migračného pohybu je v obci negatívny. Hrubá miera imigrácie sa v obci za posledných 10 rokov pohybovala v priemere na úrovni 10,9 ‰ (priemerne sa ročne prisťahovalo 1,2 osoby). Hrubá miera emigrácie v hodnotenom období dosahovala vyššie hodnoty, pričom jej priemerná úroveň bola 27,1 ‰ (v priemere 2,7 vystáňovaných osôb ročne). Výsledkom hore uvedených procesov bol nepriaznivý vývoj migračného salda, ktoré sa pohybovalo v rozmedzí od -6 osôb v rokoch 2021 a 2024 po +5 osôb v roku 2015. Kladné migračné saldo obec zaznamenala len 2x, rovnako 2x bolo migračné saldo nulové a 6x bolo migračné saldo záporné. Väčšinu hodnoteného obdobia teda obec vykazuje negatívnu bilanciu migračného salda, pričom z aspektu migrácie v nej prebiehajú prevažne depopulačné procesy. Možno teda konštatovať, že trend vývoja za posledných 10 rokov je nepriaznivý.

Graf 3: Migračný pohyb obyvateľstva v rokoch 2015-2024



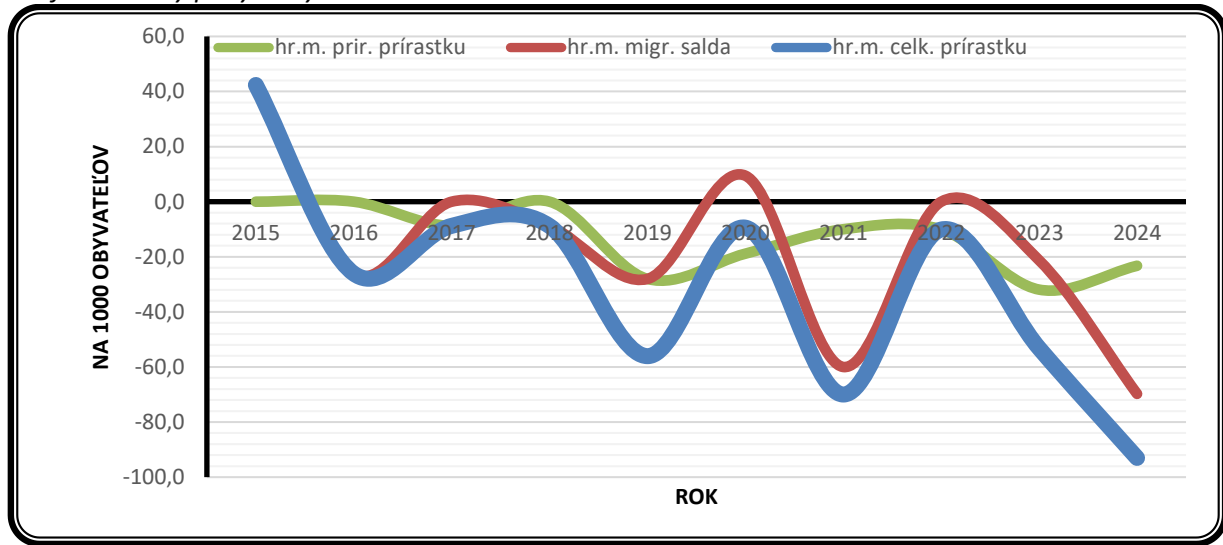
Zdroj: Štatistický úrad SR databáza DATAcube, vlastné spracovanie



Hrubá miera prirodzeného prírastku dosahovala počas väčšiny hodnoteného obdobia záporné hodnoty (viac ľudí v týchto rokoch zomrelo ako sa ich narodilo), čiže prirodzenými populačnými procesmi počet obyvateľov poväčšine klesal. Podobne, aj hrubá miera migračného salda dosahovala väčšinou záporné hodnoty, znamenajúce migračný úbytok obyvateľstva (viac ľudí sa z obce v danom roku vystaňovalo ako sa do nej prisťahovalo).

Výsledkom kombinácie vyššie popísaných prirodzených populačných procesov a migračných procesov je výrazný celkový úbytok obyvateľov obce Štefanovce. Celkovú situáciu ohľadne populačného vývoja v obci možno teda hodnotiť negatívne (keďže počet obyvateľov zo strednodobého hľadiska prudko klesá).

Graf 4: Celkový pohyb obyvateľstva v rokoch 2015-2024



Zdroj: Štatistický úrad SR databáza DATAcube, vlastné spracovanie

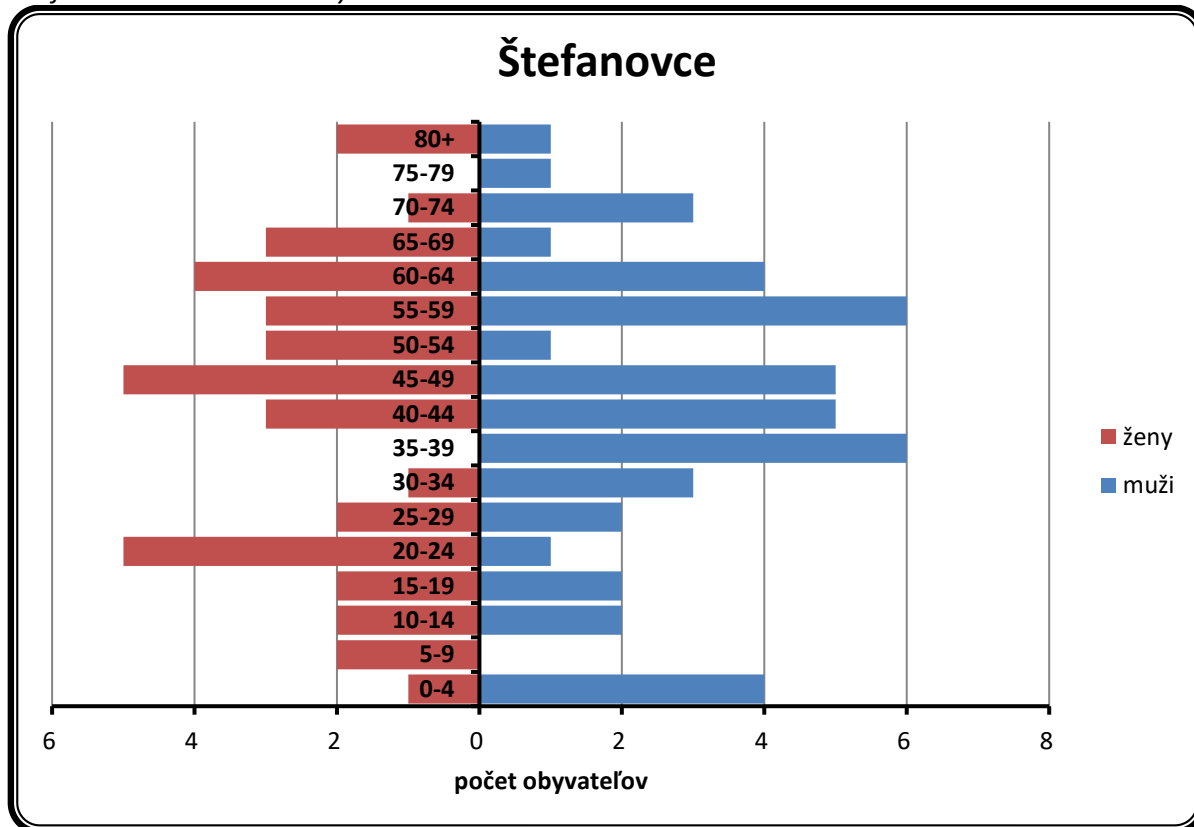
Štruktúra obyvateľov podľa pohlavia a veku

Veková pyramída obyvateľstva Štefanoviec ukazuje, že v obci sa z pohľadu demografickej reprodukcie nachádza regresívny typ populácie, keďže početnosť predreprodukčnej zložky (0-14 r.) nedosahuje početnosť poreprodukčnej (nad 50 r.) zložky obyvateľstva (k 31.12.2024 to bolo v pomere 11 k 33). Najvyššie zastúpenie v štruktúre obyvateľstva Štefanoviec majú vekové skupiny (podľa poradia) 45-49 ročných (10 obyvateľov) a 55-59 ročných (9 obyvateľov). K 31.12.2024 tu spomedzi 86 obyvateľov žilo 11 detí do 14 rokov a 12 seniorov vo veku nad 65 rokov. Zo spomínaných 86 obyvateľov tu k uvedenému dátumu žilo 47 mužov a 39 žien.

V nadväznosti na typ vekovej pyramídy a typ populácie možno konštatovať, že z dlhodobého hľadiska bude prostredníctvom prirodzeného pohybu počet obyvateľov obce (pri nezmenených podmienkach) klesať.



Graf 5: Veková štruktúra obyvateľstva k 31.12.2024



Zdroj: Štatistický úrad SR databáza DATAcube, vlastné spracovanie

Obyvateľstvo obce starne. Ako vidieť z nasledujúcej tabuľky, priemerný vek obyvateľstva sa za ostatných 10 rokov zvýšil zo 41,25 na 42,81 rokov. V porovnaní s priemerom Slovenskej republiky žije v obci trochu staršie obyvateľstvo, to však starne pomalším tempom ako je priemer SR.

Tabuľka 4: Vývoj priemerného veku obyvateľstva

Priemerný vek / rok	2015	2016	2017	2018	2019	2020	2021	2022	2023	2024
Štefanovce	41,25	41,94	42,58	43,26	43,74	43,40	44,09	43,72	42,95	42,81
SR	40,13	40,37	40,59	40,82	41,06	41,26	41,39	41,62	41,91	42,21

Zdroj: Štatistický úrad SR databáza DATAcube, vlastné spracovanie

Národnostná, konfesijná a vzdelanostná štruktúra

Národnostné zloženie obyvateľstva Štefanoviec bolo v čase Sčítania obyvateľov, domov a bytov v roku 2021 takmer homogénne, keďže v ňom podľa jeho výsledkov výrazne dominovala slovenská národnosť s 96,3 % obyvateľov (103 zo 107 osôb).

Tabuľka 5: Štruktúra obyvateľov podľa národnosti

Národnosť	Počet obyvateľov	Podiel (%)
slovenská	103	96,3
česká	2	1,9
nezistená	2	1,9
SPOLU	107	100,0

Zdroj: SODB 2021



V konfesionalnej štruktúre obyvateľstva v čase Sčítania 2021 mierne prevládalo rímskokatolícke vierovyznanie so 47,7 % obyvateľov (51 zo 107 obyvateľov) nad Gréckokatolíckou cirkvou (43,0 %; 46 obyvateľov). K žiadnemu náboženstvu sa nehlásilo 1,9 % obyvateľov obce (2 osoby) a u 6,5 % obyvateľov (7 osôb) príslušnosť ku konfesiám zistená nebola (SODB 2021).

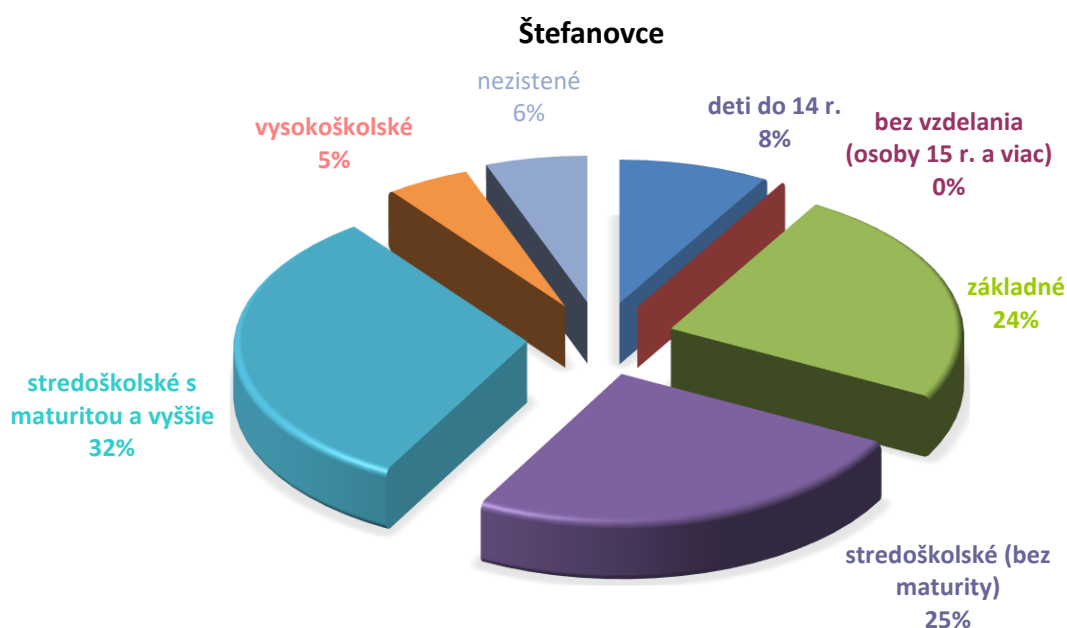
Tabuľka 6: Štruktúra obyvateľov podľa náboženského vyznania

Konfesia	Počet obyvateľov	Podiel (%)
bez náboženského vyznania	2	1,9
Rímskokatolícka cirkev	51	47,7
Gréckokatolícka cirkev	46	43,0
Pravoslávna cirkev	1	0,9
nezistené	7	6,5
SPOLU	107	100,0

Zdroj: SODB 2021

Podľa výsledkov Sčítania obyvateľov, domov a bytov v roku 2021 (SODB 2021) malo v tom čase (k 1.1.2021) 24 % obyvateľov obce ako najvyššie dosiahnuté vzdelanie len základné vzdelanie (tzn. osoby vo veku 15 rokov a viac, ktoré neukončili žiadne vzdelanie + osoby s ukončeným základným vzdelaním). Stredoškolské vzdelanie bez maturity (max. výučný list) malo 25 % a stredoškolské vzdelanie s maturitou a vyššie 32 % obyvateľov Štefanoviec. Vysokoškolské vzdelanie v roku 2021 malo 5 % obyvateľov obce.

Graf 6: Štruktúra obyvateľstva podľa najvyššieho ukončeného vzdelania



Zdroj: SODB 2021

Nezamestnanosť

Výrazným sociálno-ekonomickým javom spojeným s existenciou trhu práce je nezamestnanosť. Tá predstavuje jednak vážny ekonomický problém, pretože reprezentuje stratenú potenciálnu hodnotu celej ekonomiky, no zároveň je i významným sociálnym indikátorom, pretože, ako to dokazujú viaceré štúdie, je spojená s takými spoločenskými javmi, ako je zvýšená rozvodovosť, kriminalita, zlé mentálne a fyzické zdravie, rôzne sociálno-patologické javy a pod.



Existencia nezamestnanosti má teda silný vplyv na život samotných nezamestnaných. Strata zamestnania prináša pre jednotlivca rôzne negatívne dôsledky, ktoré sa netýkajú len poklesu životnej úrovne, spojeného s poklesom príjmu, ale aj výrazných zmien v každodennom živote, spoločenských vzťahoch, hodnotách, v sociálnych inštitúciách (najmä v rodine). Nezamestnaní majú menej priestoru pre prijímanie zásadných rozhodnutí o svojom živote a menšiu šancu rozvíjať svoje zručnosti. S výskytom nezamestnanosti, najmä dlhodobej, hrozí pre jednotlivca riziko asociálneho správania, spôsobené nadbytkom času, nudou, nedostatkom programu a povinností a vylúčením zo spoločnosti. Medzi najcitlivejšie a najzávažnejšie dôsledky nezamestnanosti patrí výskyt chudoby. Chudoba a nezamestnanosť sú totiž veľmi úzko korelujúce fenomény, spôsobujúce jednotlivcom ťažké sociálne a psychologické dôsledky.

Počet uchádzačov o zamestnanie sa v obci Štefanovce za posledných 10 rokov pohyboval v rozmedzí 2 až 12. Miera nezamestnanosti sa teda v obci v ostatnom období pohybovala v rozpätí od 4,0 % (2022 a 2024) po 24,0 % (2015). Pre porovnanie, k 31.12.2024 bola miera nezamestnanosti v Prešovskom kraji na úrovni 9,9 % a v Slovenskej republike 5,9 %.

Podiel uchádzačov o zamestnanie v produktívnom veku² na celkovom počte obyvateľov v produktívnom veku bol k 31.12.2024 v okrese Vranov nad Topľou na úrovni 10,8 %, v Prešovskom kraji 7,3 % a v Slovenskej republike 4,5 %. V okolitých okresoch, s ktorými okres Vranov nad Topľou susedí, bol tento podiel nasledovný: Prešov 5,0 %, Svidník 9,4 %, Stropkov 9,2 %, Humenné 5,5 %, Michalovce 7,3 %, Trebišov 8,0 % a Košice - okolie 6,0 %.

Tabuľka 7: Vývoj nezamestnanosti v obci

k 31.12.	2015	2016	2017	2018	2019	2020	2021	2022	2023	2024
Počet UoZ	12	7	8	6	5	10	7	2	5	2
Miera nezamestnanosti* (%)	24,0	14,0	16,0	12,0	10,0	20,0	14,0	4,0	10,0	4,0

* Na výpočet miery nezamestnanosti bol použitý údaj o ekonomicky aktívnom obyvateľstve v obci zo Sčítania obyvateľov, domov a bytov v roku 2021.

Zdroj: SODB 2021, UPSVaR, vlastné spracovanie

² Od roku 2023 už UPSVaR nezverejňuje za okresy SR ukazovateľ „miera nezamestnanosti“ (ktorý sa vypočíta na základe počtu ekonomicky aktívnych obyvateľov v okrese), ale iný ukazovateľ – „Podiel UoZ v produktívnom veku na obyvateľstve v produktívnom veku“ v danom okrese (ako sám názov napovedá – ukazovateľ sa vypočíta na základe počtu obyvateľov v produktívnom veku; udáva sa taktiež v %). Tento „nový“ ukazovateľ býva oproti miere nezamestnanosti spravidla o cca 1 až 3 p.b. nižší (v závislosti od územnej jednotky).



Graf 7: Počet evidovaných UoZ v rokoch 2015-2024 (k 31.12.)



Zdroj: Štatistický úrad SR databáza DATAcube, UPSVaR, vlastné spracovanie

Na konci roku 2024 boli v obci Štefanovce prostredníctvom Úradu práce, sociálnych vecí a rodiny evidovaní 2 uchádzači o zamestnanie, z toho 1 muž a 1 žena.

Domový a bytový fond

Charakteristika bytového fondu v Štefanovciach je na slabšej úrovni. V čase Sčítania 2021 (SODB 2021) sa v obci nachádzalo spolu 52 domov, v ktorých bol rovnaký počet bytov. V štruktúre domového fondu prevládali predovšetkým rodinné domy (47 domov; 90,4 %). V obci sa žiadny bytový dom nenachádza. Keďže v obci nie je vybudovaný verejný vodovod ani kanalizácia, žiadny dom nie je na tieto siete napojený.

Tabuľka 8: Počet domov podľa typu domu

Typ domu	Počet domov	Podiel (%)
rodinný dom	47	90,4
bytový dom	0	0,0
polyfunkčná budova	0	0,0
ostatné budovy na bývanie	0	0,0
neskolaudovaný rodinný dom	0	0,0
núdzový objekt, neurčený na bývanie	0	0,0
inštitucionálne alebo kolektívne zariadenia	1	1,9
ostatné	4	7,7
nezistený	0	0,0
SPOLU	52	100,0

Zdroj: SODB 2021



Tabuľka 9: Štruktúra domov podľa typu vodovodnej prípojky

	v dome - z verejnej siete	v dome - vlastná	mimo domu - z verejnej siete	mimo domu - vlastná	bez prípojky	nezistený	Spolu
Počet domov	0	32	0	0	18	2	52
Podiel (%)	0,0	61,5	0,0	0,0	34,6	3,9	100,0

Zdroj: SODB 2021

Tabuľka 10: Štruktúra domov podľa typu kanalizačného systému

	septik, žumpa	prípojka na kanalizačnú sieť	domáca čistička odpadových vôd	bez kanalizácie	nezistený	Spolu
Počet domov	26	0	0	24	2	52
Podiel (%)	50,0	0,0	0,0	46,2	3,9	100,0

Zdroj: SODB 2021

Mimoriadne dôležitým faktorom z pohľadu rozvoja obce (nielen z pohľadu rozvoja individuálnej bytovej výstavby, ale z pohľadu komplexného rozvoja – tzn. napr. aj poľnohospodárstva, budovania infraštruktúry, prípadných nájomných vzťahov k pozemkom a pod.) je jednoduchosť / resp. komplikovanosť vlastníckej štruktúry pozemkov v katastri obce. V tejto súvislosti možno konštatovať, že štruktúra vlastníckych vzťahov k pozemkom v katastri obce Štefanovce je mimoriadne komplikovaná (obrovský počet parciel; väčšina parciel zapísaná v registri „E“; obrovské množstvo spoluvlastníkov na jednotlivých parcelách a pod.). Riešením tohto (z pohľadu komplexného rozvoja obce) negatívneho javu je vykonanie komplexného projektu pozemkových úprav (PPÚ) v extraviláne.

Dopravná infraštruktúra

Z aspektu pripojenia obce na medzinárodné a rýchlostné cestné a železničné komunikácie je poloha Štefanoviec veľmi nevýhodná. Najdôležitejšia dopravná tepna Slovenska – diaľnica D1, sa totižto nachádza (výjazd na diaľnicu) až pri Prešove (65 km). Ešte horšie je to s napojením na hlavnú železničnú tepnu Slovenska – tá sa nachádza až v Košiciach (67 km). Samotná obec Štefanovce leží na ceste III. triedy č. 3638, Štefanovce sú koncovou obcou.

Na túto cestu III. triedy sa napája sieť miestnych ciest. Väčšina miestnych ciest v Štefanovciach má bezprašnú povrchovú úpravu s rôznym šírkovým usporiadaním. Kvalita miestnych ciest v obci je poväčšine na dobrej úrovni, rekonštruovať je potrebné len cestu vedúcu k cintorínu. Chodníky v obci vybudované nie sú. Samostatné cyklistické chodníky (určené na cestnú cyklistiku; také, ktoré by boli stavebne oddelené od cestných komunikácií) sa v obci aktuálne nenachádzajú. V obci však určite existuje potenciál ich výstavby.

Technická infraštruktúra

Obec má technickú infraštruktúru vybudovanú na slabšej úrovni. Vybudovaný nie je verejný vodovod, kanalizácia ani ČOV. Pitnú vodu obyvatelia čerpajú z vlastných studní, odvádzanie splaškových vôd sa realizuje prevažne len do žump, ktoré sú následne ich majiteľia povinní vyprázdňovať v súlade so zákonom o vodách. Nakoľko z finančného hľadiska ide (v prípade výstavby verejného vodovodu



a verejnej kanalizácie) o extrémne náročné projekty, ich realizácia nie je možná z vlastných prostriedkov obce, možná je výlučne s využitím externých zdrojov.

Obec nie je ani plynofikovaná. V Štefanovciach funguje verejné osvetlenie, ktoré bolo z dôvodu vyššej energetickej účinnosti (a úspornosti) zrekonštruované a zavedené bolo LED osvetlenie. Obecný rozhlas sa aktuálne rekonštruuje, pričom do obce sa zavádza optické internetové pripojenie.

Tabuľka 11: Vybavenie technickou infraštruktúrou

Technická infraštruktúra	
vodovod	nie
kanalizácia	nie
ČOV	nie
plyn	nie
elektrina, verejné osvetlenie	áno
obecný rozhlas	áno
mobilný operátor	áno
internet	áno

Zdroj: Obecný úrad

Zdravotnícka a sociálna infraštruktúra, služby

Obyvatelia Štefanoviec musia za primárnu zdravotnú starostlivosť dochádzať. Ambulancie primárnej zdravotnej starostlivosti pre obyvateľov obce Štefanovce, v rámci ktorých sa zriaďujú zdravotné obvody (ambulancia všeobecného lekára pre dospelých, všeobecného lekára pre deti a dorast, ambulancia zubného lekára a gynekologická ambulancia), sa totižto nachádzajú v Tovarnom alebo vo Vranove nad Topľou. Ďalšie špecializované zdravotné ambulancie sa nachádzajú v okolitých mestách.

V Štefanovciach je zriadený Dobrovoľný hasičský zbor, ktorý však nemá na svoju činnosť k dispozícii hasičskú stanicu. Spomedzi základných služieb je v obci k dispozícii obecná predajňa potravín. Nenachádza sa tu pošta ani bankomat. Najbližšie pobočky banky a zdravotnej poisťovne sa nachádzajú vo Vranove nad Topľou.

Tabuľka 12: Základné parametre zdravotníckej a sociálnej infraštruktúry (2025)

Všeobecný lekár pre dospelých	nie	Zariadenie sociálnych služieb	nie
Všeobecný lekár pre deti a dorast	nie	Pošta	nie
Stomatologická ambulancia	nie	Predajňa zmiešaného tovaru	áno
Gynekologická ambulancia	nie	Bankomat	nie
Lekárneň	nie	Stanica Hasičského a záchr. zboru	nie
Záchranná zdravotná služba	nie	Dobrovoľný hasičský zbor	áno

Zdroj: Obecný úrad

Z hľadiska poskytovania sociálnych služieb (na základe zákona o sociálnych službách) zabezpečuje obec Štefanovce svojim obyvateľom nasledovné sociálne služby a sociálnu pomoc:

- **základné sociálne poradenstvo:** v prípade potreby poskytovanie potrebných informácií jednotlivcom;
- **je správnym orgánom v konaniach o potrebe poskytovania sociálnej služby v zariadení pre seniorov,** ak ide o fyzickú osobu, ktorá dovŕšila dôchodkový vek a poskytovanie sociálnej služby v tomto zariadení potrebuje z dôvodov vopred určených a zverejnených obcou.

V obci nepôsobia žiadni iní verejní ani neverejní poskytovatelia sociálnych služieb.



Školstvo, kultúrno-spoločenský život a šport

V Štefanovciach sa žiadna škola ani školské zariadenie nenachádza. Deti zo Štefanoviec dochádzajú do materskej školy najmä do obce Tovarné, keďže v tejto obci je pre Štefanovce zriadená spádová materská škola. Žiaci z obce, plniaci si povinnú školskú dochádzku, dochádzajú taktiež do Tovarného, keďže s touto obcou má obec Štefanovce zriadený spoločný školský obvod. Najbližšie stredné školy, ktoré môžu študenti zo Štefanoviec navštevovať, sa nachádzajú vo Vranove nad Topľou a v okolitých mestách.

Kultúrny život v obci je primeraný veľkosti obce – počas roka sa tu koná niekoľko kultúrno-spoločenských podujatí. Z hľadiska infraštruktúry kultúrnych zariadení má obec vybudovaný kultúrny dom, ktorý sa nachádza v spoločnej budove s obecným úradom. V rámci tejto budovy je zriadená aj jedna miestnosť, ktorá slúži ako Dom smútku. V obci je zriadená aj obecná knižnica. Z hľadiska fungovania rôznych kultúrno-spoločenských telies možno konštatovať, že v obci nepôsobí žiadna folklórna skupina ani ochotnícke divadelné teleso, v rámci ktorého by mohli miestni obyvatelia pôsobiť. Pre potreby športového vyžitia obyvateľov je v obci prístupných viacero športovísk a športovo-rekreačných zariadení. Pri vstupe do obce sa nachádza prírodné futbalové ihrisko, pri obecnom úrade je k dispozícii multifunkčné ihrisko (to by však bolo potrebné zrekonštruovať). Vybudované je v obci aj detské ihrisko.

Tabuľka 13: Infraštruktúra kultúry a športu

Kultúrny dom	áno	Telocvičňa	nie
Kino	nie	Športové ihrisko prírodné	áno
Obecná knižnica	áno	Športové ihrisko umelé	áno
Ochotnícky divadelný súbor	nie	Detské ihrisko	áno
Folklórny súbor	nie	Športový klub	nie

Zdroj: Obecný úrad

Kultúrno-spoločenský život v obci nie je veľmi bohatý. Počas roka sa tu koná niekoľko rôznych podujatí, organizovaných pre niektoré špecifické skupiny obyvateľstva, ako aj pre širokú verejnosť. Ďalšie podujatia (pre deti a žiakov) sú realizované v rámci škôl (napr. Mikuláš, rôzne súťaže a pod.).

Administratívno-správne služby

Na kvalitu života obyvateľov obce vplýva aj dostupnosť administratívno-správnych služieb subjektov verejnej správy. Možno konštatovať, že čím viac služieb je v obci dostupných, tým väčší je komfort obyvateľstva. Dostupnosť (blízkosť; nízka náročnosť na dochádzku za danými službami, či už z hľadiska vzdialenosti alebo času) administratívno-správnych služieb patrí medzi dôležité faktory ovplyvňujúce migračný pohyb obyvateľstva v obci.

Tabuľka 14: Spádovosť obce k vybraným poskytovateľom administratívno-správnych služieb

Inštitúcia	Miesto poskytovania služieb
Matričný úrad	Tovarné
Pracovisko Finančnej správy	Vranov nad Topľou
Pracovisko Obvodného oddelenia policajného zboru	Slovenská Kajňa
Okresný súd	Vranov nad Topľou
Okresný úrad	Vranov nad Topľou
Pobočka Úradu práce, sociálnych vecí a rodiny	Vranov nad Topľou

Zdroj: vlastné spracovanie



Bezpečnosť v obci

V intraviláne obce aktuálne nie je zavedený žiadny monitorovací kamerový systém. Z hľadiska prevencie kriminality, prípadného protispoločenského správania a v záujme spoľahlivejšieho zisťovania prípadných porušení zákona by bolo vhodné kamerový systém v obci vybudovať tak, aby mohli byť monitorované verejné priestranstvá, budovy v majetku obce (a im príľahlé priestory), príp. aj potenciálne problémové úseky z hľadiska cestnej premávky (napr. prechody pre chodcov, vjazd do obce a pod.).

Hospodárske pomery

Polohová atraktivita územia

V Slovenskej republike sa v plnej miere uplatňuje západovo-východný gradient rozvoja, ktorý je odzrkadlením západovo-východného gradientu rozvoja v Európe (v súvislosti s ekonomickou výkonnosťou krajín sa v Európe spomína taktiež severo-južný gradient rozvoja). Na Slovensku sa daná skutočnosť prejavuje tým spôsobom, že najvyspelejšie regióny sa nachádzajú v jeho západnej a najzaostalejšie v jeho východnej časti, pričom úroveň rozvoja smerom od západu na východ postupne klesá³ (najmä čo sa týka ukazovateľov ako tvorba HDP, miera nezamestnanosti, ekonomická aktivita obyvateľstva, príjmy obyvateľstva, tvorba nových pracovných miest, ale aj infraštruktúrne vybavenie regiónov, kvalita domového a bytového fondu a pod.). Makropolohová atraktivita obce Štefanovce, ležiacej na východnom Slovensku, je teda z aspektu jej potenciálu pre pritiaženie investícií do priemyselnej výroby, resp. do prevádzok s vysokým počtom zamestnancov (napr. rôzne centrálné veľkosklady a pod.) veľmi nízka, keďže ekonomicky najrozvinutejšie regióny krajiny sa nachádzajú najmä na západe (s výnimkou funkčných mestských regiónov Košíc a Prešova).

Rovnako ako má obec z makropolohového hľadiska nevýhodnú polohu v menej rozvinutom regióne Zemplína, aj z mezopolohového hľadiska je jej lokalizácia nevýhodná. Poloha obce vo vzťahu k regionálnym ekonomickým centrami a vo vzťahu k dopravnej infraštruktúre nadregionálneho významu (prítomnosť ktorej významne zvyšuje lokalizačný potenciál územia pre rôzne investície) je totižto nepriaznivá. Najvýraznejšími ekonomickými centrami v regióne sú mestá Košice a Prešov, ktoré sú od obce značne vzdialené. Najdôležitejšie cestné komunikačné línie nadregionálneho významu sú najbližšie k Štefanovciam dostupné až pri Prešove a Košiciach.

Vzhľadom na vyššie uvedené by asi nebolo namieste domnievať sa, že priamo obec Štefanovce má veľký potenciál pre prilákanie rôznych významných investícií (napr. do priemyselnej výroby, skladov a pod.) s vyšším počtom nových pracovných miest.

Polnohospodárstvo, priemysel a cestovný ruch

V štruktúre poľnohospodárskej pôdy v katastri obce prevládajú trvalé trávne porasty (186 ha) nad ornou pôdou (112 ha). V poľnohospodárskej výrobe majú teda vzhľadom k dostupným plochám ornej pôdy i TTP pomerne priaznivé podmienky tak rastlinná, ako aj živočíšna poľnohospodárska výroba⁴. V katastri obce hospodári jeden subjekt poľnohospodárskej veľkovýroby – PD Ondava Stropkov. Z hľadiska priemyselnej výroby sa v Štefanovciach žiadne priemyselné prevádzky nenachádzajú. Obyvateľstvo obce pracujúce v priemysle dochádza za prácou najmä do Vranova nad Topľou.

³ Presnejšie, v súvislosti s úrovňou rozvoja jednotlivých slovenských regiónov sa v odbornej literatúre spomína rozdelenie Slovenska na bohatý (severo) západ a chudobný (juho) východ, pričom región Zemplína patrí práve do tej chudobnejšej časti.

⁴ Toto konštatovanie sa však týka len dostupnej plochy na poľnohospodársku výrobu, neberieme tu do úvahy ďalšie dôležité faktory, ako sú napr. klimatické, orografické alebo pôdne pomery, prípadné nájomné vzťahy a pod.



Tabuľka 15: Štruktúra pôdneho fondu (k 31.12.2024; v ha)

Poľnohospodárska pôda						
orná pôda	chmeľnice	vinice	záhrady	ovocné sady	TTP	spolu
112,1	0,0	0,0	6,7	6,1	186,1	311,0
Nepoľnohospodárska pôda						
lesné pozemky	vodné plochy	zastavané plochy a nádvorcia	ostatné plochy		Spolu	
564,6	3,3	10,9	2,7		581,5	
Celková výmera územia						892,5

Zdroj: Štatistický úrad SR databáza DATAcube, vlastné spracovanie

Cestovný ruch predstavuje interdisciplinárne odvetvie hospodárstva, na realizácii ktorého sa podieľa mnoho ďalších oblastí, ako sú napr. poľnohospodárstvo (v ostatnom období najmä ekologické poľnohospodárstvo a agroturistika), priemysel, stavebníctvo, služby a pod. Lokalizačné predpoklady cestovného ruchu vyjadrujú príťažlivosť územia pre účastníkov cestovného ruchu, vytvárajú motiváciu pre návštevu danej lokality. Obec Štefanovce leží ďaleko od najatraktívnejších turistických regiónov Slovenska (za ktoré možno považovať najmä Tatry, Nízke Tatry, Spiš, Liptov, Oravu, príp. ďalšie).

V relatívnej blízkosti obce sa nachádzajú niektoré (v celoslovenskom meradle) menej atraktívne lokality, ako je napr. vodná nádrž Domaša alebo viaceré prírodné zaujímavosti v pohorí Vihorlat. Tieto prírodné zaujímavosti však obci Štefanovce sami osebe návštevnosť turistov nezabezpečia.

Lokalizačné predpoklady rozvoja CR priamo v katastri obce Štefanovce sú zatiaľ na slabšej úrovni. V obci je len obmedzená ponuka ubytovacích a stravovacích služieb pre turistov, ako aj ponuka možností trávenia voľného času. V nadväznosti na všetky vyššie uvedené skutočnosti možno skonštatovať, že cestovný ruch v obci Štefanovce nebude v blízkej budúcnosti odvetvím, ktoré by pre jej obyvateľov zabezpečovalo príjmy.

Finančné hospodárenie

Finančné hospodárenie obce sa realizuje prostredníctvom rozpočtu obce, zostavovaného podľa dikcie § 9 zákona č. 369/1990 Zb. o obecnom zriadení na obdobie jedného kalendárneho roka. Pravidlá rozpočtového hospodárenia obce upravuje zákon č. 583/2004 Z. z. o rozpočtových pravidlách územnej samosprávy a o zmene a doplnení niektorých zákonov. V § 5 uvedeného zákona sú príjmy obce definované nasledovne:

- a) výnosy miestnych daní a poplatkov podľa osobitného predpisu
- b) nedaňové príjmy z vlastníctva a z prevodu vlastníctva majetku obce a z činnosti obce a jej rozpočtových organizácií podľa tohto alebo osobitného zákona,
- c) úroky a iné príjmy z finančných prostriedkov obce,
- d) sankcie za porušenie finančnej disciplíny uložené obcou,
- e) dary a výnosy dobrovoľných zbierok v prospech obce,
- f) podiely na daniach v správe štátu podľa osobitného predpisu,
- g) dotácie zo štátneho rozpočtu na úhradu nákladov preneseného výkonu štátnej správy v súlade so zákonom o štátnom rozpočte na príslušný rozpočtový rok a dotácie zo štátnych fondov,
- h) ďalšie dotácie zo štátneho rozpočtu v súlade so zákonom o štátnom rozpočte na príslušný rozpočtový rok,
- i) účelové dotácie z rozpočtu VÚC alebo z rozpočtu inej obce na realizáciu zmlúv podľa osobitných predpisov,
- j) prostriedky z EÚ a iné prostriedky zo zahraničia poskytnuté na tento účel,
- k) iné príjmy ustanovené osobitnými predpismi.

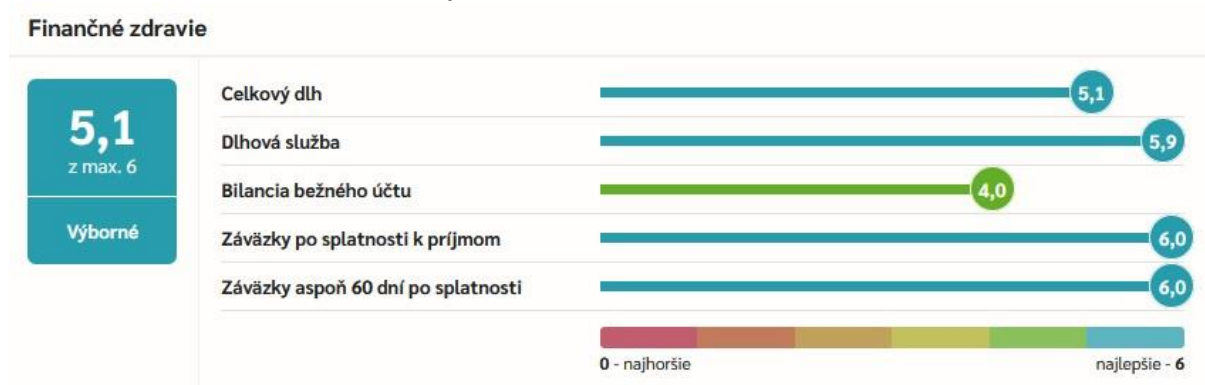


Obec môže na plnenie svojich úloh použiť aj prostriedky mimorozpočtových peňažných fondov, prostriedky získané z rozdielu medzi výnosmi a nákladmi z podnikateľskej činnosti po zdanení, návratné zdroje financovania a združené prostriedky.

V súlade s § 9 zákona č. 583/2004 Z. z. o rozpočtových pravidlách územnej samosprávy zostavuje viacročný rozpočet. Tento viacročný rozpočet predstavuje ekonomický nástroj finančnej politiky obce, v ktorom sú v rámci jej pôsobnosti vyjadrené zámery rozvoja územia a potrieb obyvateľov vrátane programov obce najmenej na tri rozpočtové roky.

Ako ukazuje nasledujúci obrázok, obec Štefanovce má vynikajúce finančné zdravie. Ide o hodnotenie spoločnosti INEKO, ktorá na základe rôznych kritérií vypočítava finančné zdravie jednotlivých slovenských samospráv. Obec Štefanovce získala 5,1 bodu zo 6 možných. Finančné zdravie samosprávy je za obdobie kalendárneho roku 2024.

Obrázok 1: Finančné zdravie obce Štefanovce



Zdroj: www.hospodarenieobci.sk



A.II Analýza vonkajšieho prostredia

Vonkajšie prostredie v kontexte tohto Programu hospodárskeho a sociálneho rozvoja predstavuje pre obec tie oblasti, ktoré síce ovplyvňujú jej rozvoj (v rôznej miere, či už významne alebo len okrajovo), avšak obec ich zároveň nedokáže svojou činnosťou nijako ovplyvniť. V makroregionálnej mierke je dôležitým činiteľom rozvoja obce európsky rozvojový koncept „Red octopus“, ktorý stanovuje hlavné rozvojové centrá Európy. Ide o tzv. „červenú chobotnicu“ (pomenovanie podľa tvaru tejto rozvojovej siete), ktorá spája najrozvinutejšie európske sídelné a aglomeračné centrá a centrá, ktoré majú najväčší potenciál ďalšieho rozvoja. Jedno z ramien „červenej chobotnice“ prechádza aj Slovenskom, a to jeho juhozápadnou časťou (oblasť Bratislavy). Obec Štefanovce je teda od tohto ramena značne vzdialená.

Koncepcia územného rozvoja Slovenska 2001 (KURS 2001) vyhodnotila jednotlivé sídelné centrá Slovenska ako terciárne centrá, t.j. centrá na základe ich terciárnej obslužnosti (úrovne vybavenosti vybranou vyššou občianskou vybavenosťou). Takýmto spôsobom bolo na národnej úrovni vytvorených päť skupín obcí (okrem Bratislavy a Košíc, ktoré stoja samostatne a nepatria do žiadnej skupiny), ktoré naznačujú úroveň obsluhy ako pre vlastné mesto, tak pre jeho zázemie (prvé tri skupiny sa pritom členia na dve podskupiny). Najbližšie centrá osídlenia pre obec Štefanovce predstavujú mestá Vranov nad Topľou (2b. skupina) a Humenné (2a. skupina).

Okrem centier osídlenia KURS 2001 na Slovensku stanovila jadrové ťažiská osídlenia, ktoré sú navzájom pospájané rozvojovými osami I. stupňa. Ostatné sídelné centrá sú pospájané osami II. a III. stupňa. Tieto rozvojové a urbanizačné osi sú súčasťou vyvázenej hierarchizovanej sídelnej štruktúry. Podporujú sídelné väzby medzi obcami a rovnovážny sídelný rozvoj vrátane rozvoja vidieka. Vytvárajú podmienky pre dostupnosť k infraštruktúram, zachovanie a rozvoj prírodného a kultúrneho dedičstva a zabezpečujú požiadavky, ktoré sú na sídelnú štruktúru kladené z hľadiska ekonomických, sociálnych a environmentálnych potrieb.

Koncepcia územného rozvoja Slovenska 2001 stanovuje tri stupne rozvojových osí, ktoré vychádzajú z nasledovných kritérií:

- rozvojová os prvého stupňa – prepája centrá osídlenia prvej skupiny a ťažiská osídlenia prvej úrovne v štáte a porovnateľné centrá mimo hraníc krajiny, zahŕňajúc najmenej jednu cestnú komunikáciu a jednu železnicu rýchlostného typu,
- rozvojová os druhého stupňa – prepája centrá osídlenia druhej skupiny a ťažiská osídlenia druhej úrovne s centrami osídlenia prvej skupiny a ťažiskami osídlenia prvej úrovne, resp. prepája centrá osídlenia druhej skupiny a ťažiská osídlenia druhej úrovne medzi sebou, zahŕňajúc najmenej jednu cestnú komunikáciu a jednu železnicu nadregionálneho významu alebo jednu rýchlostnú cestu,
- rozvojová os tretieho stupňa – prepája stredné centrá a ťažiská osídlenia tretej úrovne navzájom, ako aj ostatné vyhodnocované centrá osídlenia s ostatnými centrami osídlenia druhej skupiny.

Z pohľadu rozvoja územia Slovenska najdôležitejšia, teda rozvojová os I. stupňa, prepája Bratislavu a Košice dvomi smermi – severoslovenským dopravným koridorom (cez Žilinu, Poprad a Prešov) a juhoslovenským dopravným koridorom (cez Nitru, Zvolen, Lučenec a Rožňavu). Obec Štefanovce teda na žiadnej časti tejto najvýznamnejšej osi neleží a z tohto dôvodu možno len ťažko očakávať priaznivý rozvojový impulz pre obec z vonkajšieho prostredia prostredníctvom súkromných investorov (ktorí by sa nemuseli usadiť priamo v obci, stačilo by v jej blízkosti – tak, aby vytvorili nové pracovné príležitosti v rámci rádia dennej dochádzky do zamestnania z obce Štefanovce).

Výrazným vonkajším rozvojovým impulzom pre oblasť okresu Vranov nad Topľou by mohla byť zvýšená podpora zo strany vlády formou investičných stimulov pre tie priame zahraničné investície, ktoré sa realizujú čo najbližšie k tomuto regiónu (keď už nie priamo v ňom). Skúsenosti však ukazujú, že od roku 2002, kedy sa začalo s poskytovaním investičnej pomoci, jednotlivé slovenské vlády touto formou podporovali smerovanie priamych zahraničných investícií primárne do najrozvinutejších regiónov Slovenska (najmä do trojuholníka Bratislava – Trnava – Nitra, do Košíc a oblasti stredného Považia po



Žilinu). Do oblasti Vranova nad Topľou smerovala len úplne minimálna časť investičnej pomoci vlády. Z prostredia investičnej pomoci teda len ťažko očakávať priaznivé rozvojové impulzy pre región v blízkej budúcnosti.

Ďalším rozvojovým impulzom, ktorý by mohol prísť z vonkajšieho prostredia, je (najmä finančná) pomoc vlády pre prioritné okresy, poskytovaná v súlade so zákonom č. 271/2025 Z. z. o podpore prioritných okresov (predtým to boli najmenej rozvinuté okresy, NRO, ktorým sa podpora poskytovala na základe zákona č. 336/2015 Z. z.). Jedným z týchto prioritných okresov je aj okres Vranov nad Topľou. Podpora v rámci prioritných okresov má smerovať najmä na tvorbu nových pracovných miest. Hoci finančný balík, dostupný pre okres v rámci tejto podpory, nie je nejaký obrovský a teda neznamená nejaké výrazné investície, v prípade jeho vhodného využitia môže čiastočne prispieť k rozvoju okresu ako takého (a v rámci neho aj k rozvoju obce Štefanovce).

Štrukturálne fondy v programovom období 2021-2027

Jednou z možných ciest získavania finančných prostriedkov na realizáciu investičných akcií sú Európske štrukturálne a investičné fondy. Napriek tomu, že tieto európske štrukturálne a investičné fondy sú na Slovensku z aspektu regionálneho rozvoja definované ako „doplňkové“ zdroje financovania, v súčasnom modeli regionálnej politiky a nastavenia financovania samospráv sú práve tieto prostriedky z EŠIF hlavným zdrojom financií, bez ktorého by len ťažko boli samosprávy schopné financovať svoje rozvojové investičné projekty. V programovom období EÚ 2014 – 2020 čerpalo Slovensko európske štrukturálne a investičné fondy v rámci Cieľa Investovanie do rastu a zamestnanosti a v rámci Cieľa Európska územná spolupráca. V roku 2023 sa toto programové obdobie (z hľadiska financovania a ukončenia projektov) končí, pričom aktuálne sa už nachádzame v programovom období 2021-2027.

Schválená je už Partnerská dohoda medzi Slovenskom a EÚ na nastávajúce programové obdobie 2021-2027 a taktiež Operačný program Slovensko (SR už teda v novom období bude mať len jeden operačný program, čo je oproti minulému obdobiu 2014-2020 významná zmena). Riadiaci orgán OP Slovensko (ktorým je MIRRI SK) a sprostredkovateľské orgány tak môžu pripravovať výzvy na podávanie projektov.

Ďalším významným zdrojom financovania rozvojových projektov v najbližších rokoch je pre Slovensko Plán obnovy a odolnosti Slovenskej republiky (tzv. Plán obnovy). Čiastočne z tohto Plánu obnovy môžu čerpať aj samosprávy. Plán obnovy sa však už nezaraďuje medzi EŠIF, ide o samostatný zdroj financovania, ktorý vznikol na podnet EÚ ako reakcia na krízu, spôsobenú pandémiou COVID-19. Plán obnovy reaguje najmä na jej ekonomické dopady, v podmienkach Slovenskej republiky však aj na dlhodobé systémové nedostatky v slovenskej spoločnosti (SR je povinná uskutočňovať aj niektoré reformy).



Obrázok 2: Programy politiky súdržnosti v programovom období 2021 - 2027

▶▶ PROGRAM SLOVENSKO	12 593 734 933 EUR
▶▶ PROGRAM RYBNÉ HOSPODÁRSTVO SLOVENSKEJ REPUBLIKY	15 225 428 EUR
▶▶ PROGRAMY PRE OBLASŤ VNÚTORNÝCH ZÁLEŽITOSTÍ	103 625 941,98 EUR

PROGRAMY ÚZEMNEJ SPOLUPRÁČE:
904 756 054 EUR (nielen slovenská obálka)



▶▶ Interreg VI-A Slovensko - Česko	85 323 597 EUR
▶▶ Interreg VI-A Slovensko - Rakúsko	55 500 000 EUR
▶▶ Interreg VI-A Poľsko - Slovensko	129 839 952 EUR
▶▶ Interreg VI-A Maďarsko - Slovensko	129 000 000 EUR
▶▶ Interreg NEXT HU - SK - RO - UA	66 092 505 EUR
▶▶ Interreg Danube Region Programme 2021-2027	215 000 000 EUR
▶▶ Interreg Central Europe Programme	224 000 000 EUR

Zdroj: Tvoríme lepšie Slovensko (brožúra MIRRI SK)

Obrázok 3: Prehľad finančných zdrojov Programu Slovensko na obdobie 2021 - 2027



Zdroj: Tvoríme lepšie Slovensko (brožúra MIRRI SK)



Zmena klímy

Veľmi dôležitý faktor, ktorý bude čoraz viac ovplyvňovať rozvoj obce Štefanovce a ktorý je potrebné nutne riešiť, je zmena klímy (samozrejme, tento faktor neovplyvňuje len obec, ale pôsobí celosvetovo; v konečnom dôsledku však pôsobí aj lokálne – najčastejšie v podobe extrémnejších prejavov počasia ako sú horúčavy, povodne, suchá a pod.).

Zmena klímy ako fenomén 21. storočia sa stáva jednou z najväčších výziev environmentálnej politiky. Svetové ekonomické fórum vo svojej Správe o globálnych rizikách (2018), v ktorej pravidelne vyhodnocuje 50 najväčších globálnych rizík z hľadiska ich účinku, pravdepodobnosti a vzájomných interakcií, zaradilo extrémne prejav počasia, krízu z nedostatku vody, prírodné katastrofy a zlyhanie zmierňovania zmeny klímy a adaptácie medzi 5 najväčších rizík súčasnosti (MŽP, 2018).

Za obdobie rokov 1881 – 2017 sa na Slovensku pozoroval:

- rast priemernej ročnej teploty vzduchu asi o 1,73 °C (z pohľadu ročných sezón k najrýchlejšiemu otepľovaniu dochádza v lete a na jar);
- priestorovo rozdielny trend ročných úhrnov atmosférických zrážok v priemere asi o 0,5 % (na juhu Slovenska bol pokles miestami aj viac ako 10 %, na severe a severovýchode ojedinele úhrn zrážok vzrástol do 3 %);
- pokles relatívnej vlhkosti vzduchu (na juhu Slovenska od roku 1900 doteraz o 5 %, na ostatnom území menej);
- pokles všetkých charakteristík snehovej pokrývky do výšky 1000 m n. m takmer na celom území Slovenska (vo väčšej nadmorskej výške bol zaznamenaný jej nárast);
- vzrast potenciálneho výparu a pokles vlhkosti pôdy – charakteristiky výparu vody z pôdy a rastlín, vlhkosti pôdy, slnečného žiarenia potvrdzujú, že najmä juh Slovenska sa postupne vysušuje;
- zmeny v premenlivosti klímy (najmä zrážkových úhrnov) – príkladom sú v krátkom časovom intervale striedajúce sa extrémne vlhké a suché roky: extrémne suchý rok 2003 a čiastočne aj 2007, extrémne vlhké roky 2010 a 2016 a mimoriadne suchý rok 2011 a čiastočne aj 2012. Za ostatných 15 rokov došlo k významnejšiemu rastu výskytu extrémnych denných a niekoľkodenných úhrnov zrážok, čo malo za následok zvýšenie rizika lokálnych povodní v rôznych oblastiach SR. Na druhej strane v období rokov 1989 – 2017 sa oveľa častejšie ako predtým vyskytovalo lokálne alebo celoplošné sucho, ktoré bolo zapríčinené predovšetkým dlhými periódami relatívne teplého počasia s malými úhrnmi zrážok v niektorej časti vegetačného obdobia. Zvlášť výrazné bolo sucho v rokoch 1990 – 1994, 2000, 2002, 2003 a 2007, v niektorých regiónoch na západe Slovenska aj v rokoch 2015 a 2017.

Riešením, ktoré by malo v konečnom dôsledku zabrániť, alebo aspoň minimalizovať riziká a negatívne dôsledky zmeny klímy, je kombinácia zmierňovacích opatrení zameraných na znižovanie emisií skleníkových plynov (mitigácia) s opatreniami, ktoré znížia zraniteľnosť a umožnia adaptáciu človeka a ekosystémov s nižšími ekonomickými, environmentálnymi a sociálnymi nákladmi. Cieľom adaptácie je zmierniť nepriaznivé dôsledky zmeny klímy, znížiť zraniteľnosť a zvýšiť adaptívnu schopnosť prírodných a človekom vytvorených systémov voči aktuálnym, alebo očakávaným negatívnym dôsledkom zmeny klímy, a posilniť odolnosť celej spoločnosti zvyšovaním verejného povedomia v oblasti zmeny klímy a budovaním znalostnej základne pre účinnejšiu adaptáciu (MŽP, 2018).

STEEP analýza

Pri stretávaní sa s rôznymi problémami a výzvami je potrebné si uvedomiť, že ich riešenie môže byť v budúcnosti ovplyvnené rôznymi vonkajšími faktormi, ktoré obec nedokáže ovplyvniť. Úlohou STEEP analýzy (analýzy externého prostredia) je napomáhať tvorcom rozhodnutí predvídať budúci možný vývoj a na tieto zmeny sa pripraviť.



Formulár 1 (A8): STEEP analýza

Sociálne	Technologické	Ekonomické	Ekologické	Politické	Hodnoty
Starnutie obyvateľstva , emigrácia mladých ľudí do miest	Úroveň technológie poskytovateľa	Nové trhy a nové príležitosti (napr. cestovný ruch)	Vplyv rôznych subjektov na ŽP	Politika vlády v hospodárskej, sociálnej a environmentálnej oblasti	Zmena postojov k lokálnemu rozvoju
Zmeny postojov a správania – aktívny tretí sektor	Dostupná technológia a využívaná technológia	Klesajúce trhy v niektorých poskytovaných službách	Možnosti obnovy a tvorby ŽP	Štrukturálna politika Európskej únie	Zmena životného štýlu
Zmeny správania obyvateľov	Technológia využívaná obyvateľmi, podnikateľmi	Dostupnosť finančných zdrojov	Politika ŽP	Vojna na Ukrajine	Tímová spolupráca
Móda	Kontakt s obyvateľmi prostredníctvom technológie	Daňová politika	Podpora tvorby a ochrany ŽP	Zmena vlády ako výsledok volieb	Osobné hodnoty

Zdroj: MDVRR 2015, vlastné spracovanie



A.III Zhodnotenie súčasného stavu územia

Zhodnotenie súčasného stavu územia je spracované formou SWOT analýzy. Tá bola vypracovaná na základe auditu rozvojových zdrojov obce.

SWOT analýza

Formulár 2 (A10): SWOT analýza

Silné stránky	Slabé stránky
<ul style="list-style-type: none"> • atraktívne a zachovalé prírodné prostredie • existencia chráneného areálu Štefanovská borina • žiadne problémy so záplavami v obci • nízka miera nezamestnanosti • pomerne dobrá kvalita miestnych ciest • intenzívne využívanie poľnohospodárskej pôdy v katastri obce • vynikajúce finančné zdravie obce 	<ul style="list-style-type: none"> • trend prudkého klesania počtu obyvateľov • veľmi negatívny vývoj prirodzeného aj migračného pohybu obyvateľstva • nepriaznivá veková štruktúra obyvateľstva • starnutie obyvateľstva • nevybudovaná základná technická infraštruktúra (vodovod, kanalizácia, ČOV) • nevýhodná poloha obce vzhľadom na nadradenú dopravnú infraštruktúru (diaľnica, železnica) • slabá makropolohová atraktivita územia • nevýhodná poloha obce pomerne ďaleko od centier zamestnanosti (urbánnych centier) • veľmi slabé predpoklady rozvoja cestovného ruchu • nezrealizovaný projekt pozemkových úprav
Príležitosti	Ohrozenia
<ul style="list-style-type: none"> • realizácia protipovodňových a vodozádržných opatrení (aj externými inštitúciami) • výstavba základnej technickej infraštruktúry (vodovod, kanalizácia, ČOV) • realizácia projektu pozemkových úprav • využitie európskych štrukturálnych a investičných fondov, ako aj iných zdrojov na realizáciu rozvojových aktivít • možnosti podpory nezamestnaných občanov v rámci AOTP (menšie obecné služby, regionálna zamestnanosť...) 	<ul style="list-style-type: none"> • nedostatočné využitie možných zdrojov z EÚ • vysoká administratívna náročnosť pre získanie financií z EŠIF • neustále zvyšovanie administratívnej záťaže výkonu miestnej samosprávy bez kompenzácie z hľadiska paralelného zvyšovania zdrojov (finančných, personálnych)

Zdroj: vlastné spracovanie



Kľúčové faktory a disparity územia

Vyhodnotením silných stránok a príležitostí zo SWOT analýzy boli identifikované hlavné faktory rozvoja obce. Podobne, na základe vyhodnotenia slabých stránok a ohrození boli identifikované hlavné disparity obce.

Hlavné faktory rozvoja:

- racionálne hospodárenie samosprávy
- zvyšovanie environmentálneho povedomia obyvateľstva
- využitie zdrojov z EŠIF na realizáciu investičných a neinvestičných projektov, aktivita obce pri realizácii rozvojových projektov

Hlavné disparity rozvoja:

- emigrácia obyvateľstva – z obce emigruje predovšetkým mladé obyvateľstvo, najčastejšie z dôvodu slabej ponuky pracovných miest (v porovnaní s mestami)
- nízky potenciál pre prilákanie investícií znamenajúcich tvorbu väčšieho počtu pracovných miest (napr. do priemyselnej výroby, veľkoskladov a logistiky a pod.) – z dôvodu málo výhodnej polohy vo vzťahu k ekonomickým centráram a nadradenej dopravnej infraštruktúre má obec veľmi nízky lokalizačný potenciál pre prilákanie takýchto investícií
- veľká rozdrobenosť pozemkov a komplikovaná štruktúra vlastníckych vzťahov v katastrálnom území obce – výrazne limitujúci faktor potenciálnych rozvojových aktivít z dôvodu veľkej náročnosti z hľadiska vysporiadania vlastníckych vzťahov (napr. pre technickú infraštruktúru, budovanie chodníkov a pod.).



B-Strategická časť

Programu hospodárskeho a sociálneho rozvoja



Rozvoj rôznych regiónov, od lokálnej po makroregionálnu úroveň, je nutné chápať, realizovať, uvažovať a posudzovať v čo možno najširších súvislostiach a väzbách, nie izolovane. Z tohto dôvodu je preto pre stanovenie rozvojovej stratégie obce nevyhnutné rešpektovať aj rôzne „nadradené“ stratégie, ktoré boli prijaté či už na nadnárodnej úrovni, na úrovni štátu alebo VÚC.

Na medzinárodnej úrovni je Slovenská republika viazaná najmä **Agendou 2030**. Ide o súhrn globálnych záväzkov, ktorými medzinárodné spoločenstvo reaguje na najzávažnejšie výzvy súčasnosti. Zmena klímy, chudoba, zvyšujúce sa ekonomické a sociálne nerovnosti alebo neudržateľnosť prevládajúcich vzorcov výroby a spotreby sú komplexné a navzájom previazané problémy. Izolované zásahy a opatrenia preto strácajú účinnosť pri ich riešení. Agenda 2030 bola prijatá členskými štátmi Organizácie Spojených národov v roku 2015 a vyzýva štáty k spoločnému koordinovanému postupu pri riešení globálnych výziev. Táto Agenda 2030 bola prijatá najmä za účelom zabezpečenia udržateľného rozvoja vo svete. Obsahuje spolu 17 cieľov, ktorých plnenie je v záujme udržateľného rozvoja potrebné naplňať.

Implementácia Agendy 2030 je na Slovensku inštitucionálne rozdelená medzi Ministerstvo investícií, regionálneho rozvoja a informatizácie SR a Ministerstvo zahraničných vecí SR. V konzultácii s odbornou verejnosťou bola Agenda 2030 na Slovensku premietnutá do užšieho súboru šiestich prioritných oblastí, ktoré zohľadňujú špecifiká Slovenska a ktoré budú základom ďalšej strategickú a koncepcnej práce. Sú nimi:

- *Vzdelanie pre dôstojný život,*
- *Smerovanie k znalostnej a environmentálnej udržateľnej ekonomike pri demografických zmenách a meniacom sa globálnom prostredí,*
- *Znižovanie chudoby a sociálna inklúzia,*
- *Udržateľné sídla, regióny a krajina v kontexte zmeny klímy,*
- *Právny štát, demokracia a bezpečnosť,*
- *Dobré zdravie.*

Vyššie uvedené prioritné oblasti sa premietajú aj do opatrení regionálnej politiky, podporujúcich rozvoj jednotlivých regiónov Slovenska.

Strategická časť Programu hospodárskeho a sociálneho rozvoja obce Štefanovce na roky 2025-2031 nadväzuje na analytickú časť, ktorá predstavuje komplexnú analýzu územia. Táto časť PHSR obsahuje stratégiu rozvoja obce s ohľadom na jej vnútorné špecifiká a danosti. Jej súčasťou je strategická vízia, formulácia a návrh stratégie rozvoja, ako aj formulácia cieľov v hospodárskej, sociálnej a environmentálnej oblasti.



Strategická vízia a hlavný cieľ obce

Vízia je želanou predstavou obyvateľov o budúcnosti, o tom, ako by mala obec vyzeráť. Je teda nástrojom na motiváciu, opisom ideálneho stavu, ktorý by sme chceli v budúcnosti dosiahnuť. Stanovuje rámec pre definovanie strategických cieľov a priorít na strednodobý časový horizont. Analýzou súčasného stavu obce, analýzou doteraz realizovaných a plánovaných projektov, na základe analýzy hlavných faktorov rozvoja a na základe funkcií, ktoré plní samospráva obce bola sformulovaná nasledovná **strategická vízia** obce Štefanovce:

Obec Štefanovce je miestom s atraktívnym prostredím pre život. Všestranným rozvojom a využívaním svojho vnútorného potenciálu zabezpečuje zvyšovanie kvality života všetkých svojich obyvateľov, ktorým poskytuje kvalitné služby.

Na dosiahnutie uvedenej strategickkej vízie bude potrebné naplniť hlavný cieľ rozvoja obce Štefanovce na roky 2025-2031. **Hlavným cieľom** rozvoja obce je

„zvýšiť kvalitu života obyvateľov obce aktívnym prístupom k podpore hospodárskej a sociálnej oblasti pri súčasnom zveľadovaní životného prostredia obce“.

Stratégia rozvoja

Cieľom strategickkej časti programu je navrhnuť priority a opatrenia, ktoré budú viesť k naplneniu stanovenej vízie. Ide o návrh takých priorít a opatrení, ktorých riešenie je buď priamo v kompetencii obce alebo tiež takých, ktoré síce nie sú priamo v jej kompetencii, avšak obec ich dokáže svojou činnosťou a svojimi schopnosťami ovplyvniť žiaducim smerom.

Definovanie stratégie rozvoja obce vychádza najmä z detailného poznania jej vnútorného prostredia a z poznania potrieb obyvateľstva, pričom priamo nadväzuje na výsledky analýz. Stratégia vychádza zo základného predpokladu, že príslušné orgány verejnej správy od národnej po regionálnu úroveň budú zabezpečovať koordinovaný prístup v záujme dosiahnutia realizácie plánovaných zmien a že bude existovať dobrá informovanosť kľúčových aktérov regionálneho rozvoja.

Stratégia rozvoja obce je spracovaná v súlade s **Víziou a stratégiou rozvoja Slovenska do roku 2030**, ktorá plní úlohu Národnej stratégie regionálneho rozvoja Slovenskej republiky v zmysle zákona o podpore regionálneho rozvoja. Vízia a stratégia rozvoja Slovenska do roku 2030 definuje (okrem iného) priority, ciele a nástroje podpory regionálneho rozvoja podľa typov regiónov, miest a obcí. Je v súlade s politikou súdržnosti Európskej únie v období 2021-2027, v rámci ktorej **Európska komisia zadefinovala 5 hlavných politických cieľov politiky súdržnosti:**

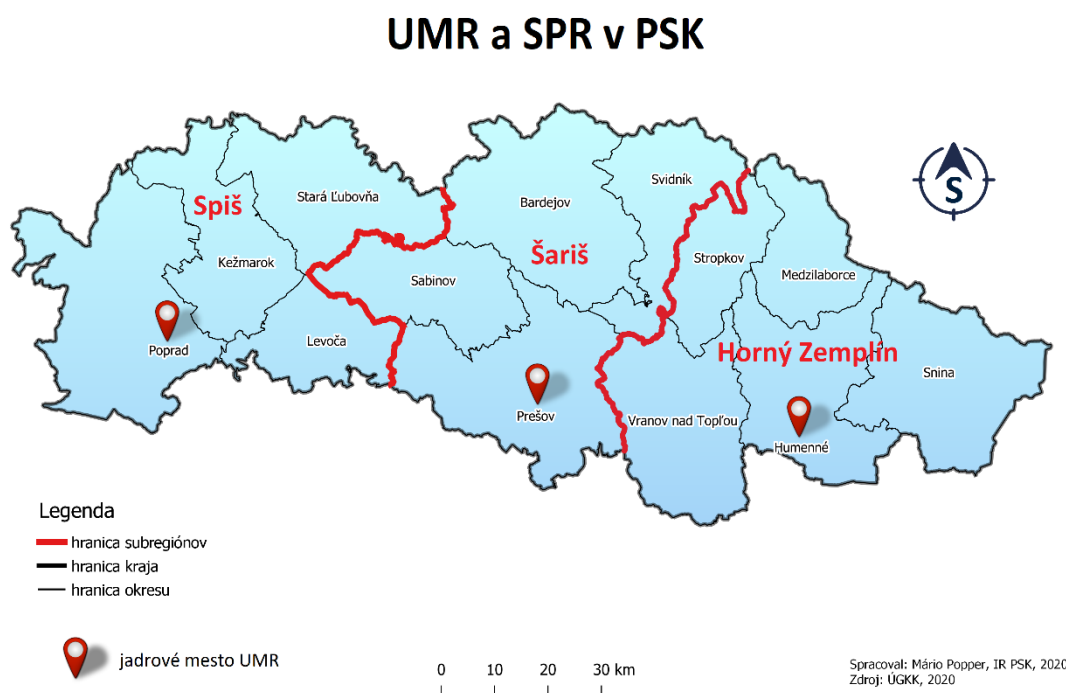
1. *Inteligentnejšia Európa* – inovatívna a inteligentná transformácia hospodárstva
2. *Ekologickejšia, nízkouhlíková Európa*
3. *Prepojenejšia Európa* – mobilita a regionálna pripojiteľnosť IKT
4. *Sociálnejšia Európa* – vykonávanie Európskeho piliera sociálnych práv
5. *Európa bližšie k občanom* – udržateľný a integrovaný rozvoj mestských, vidieckych a pobrežných oblastí prostredníctvom miestnych iniciatív.



V novom programovom období (2021-2027) nastávajú v oblasti strategického plánovania a riadenia a implementácie eurofondov viaceré zásadné zmeny. Doposiaľ sa programy rozvoja obcí vypracúvali na úrovni VÚC a na úrovni obcí a miest (pričom obce mali možnosť vypracovať si spoločný program rozvoja obcí). Po novom sa do strategického plánovania pridáva ďalší „medzistupeň“. Tento nový medzistupeň predstavujú tzv. **Strategicko-plánovacie regióny (SPR)**, ktorých hranice zadefinuje príslušný VÚC a schváli ustanovená Rada partnerstva kraja. Pre každý SPR sa následne vypracúva špecifická stratégia, spracovaná vo forme **integrovanej územnej stratégie (IUS)** a obsahujúca špecifické ciele a operácie, vzťahujúce sa len na to-ktoré SPR. Cieľom je zabezpečiť adresnejšie operácie a podporu regiónom na medzistupni medzi regionálnou samosprávou (VÚC) a miestnou samosprávou (obce).

Tretí stupeň strategického plánovania budú stále tvoriť obce a mestá – tým je, samozrejme, ponechaná možnosť vypracovať si svoje vlastné PHSR (ak nevyužijú možnosť vypracovať si svoj PHSR ako súčasť spoločného programu rozvoja obcí). **Obec Štefanovce** leží v Prešovskom samosprávnom kraji a v programovom období 2021-2027 je **súčasťou** strategicko-plánovacieho regiónu **SPR Horný Zemplín**.

Obrázok 4: Strategicko-plánovacie regióny (SPR) a územia udržateľného mestského rozvoja (UMR) na území Prešovského kraja, ustanovené v programovom období 2021-2027



Zdroj: www-po-kraj.sk



Zmena nastáva v rámci územného rozvoja. **Každý samosprávny kraj** na Slovensku a každé **územie udržateľného mestského rozvoja (UMR)**⁵, zadané Ministerstvom investícií, regionálneho rozvoja a informatizácie, si v rámci svojho PHRSR (resp. integrovanej územnej stratégie)⁶ definuje tzv. **Integrované investičné balíčky (resp. integrované projektové balíčky)**. Tie pozostávajú z kľúčových projektov (ktorých realizácia je pre implementáciu daného projektového balíka kľúčová, nosná; bez nej by realizácia celého integrovaného balíka nemala zmysel a investície by nepriniesli synergický efekt) a komplementárnych projektových balíkov (ktoré obsahujú indikatívne tematické projektové balíčky). Celý integrovaný projektový balík môže byť financovaný z rôznych zdrojov (napr. EŠIF, Plán obnovy, Fond pre spravodlivú transformáciu, tzv. Nórske fondy, úverové zdroje, vlastné zdroje, dotácie štátu a pod.). Tá časť integrovaného investičného balíka, ktorá bude financovaná len z EŠIF, sa nazýva **Integrovaná územná investícia (IUI, angl. skratka ITI)**.

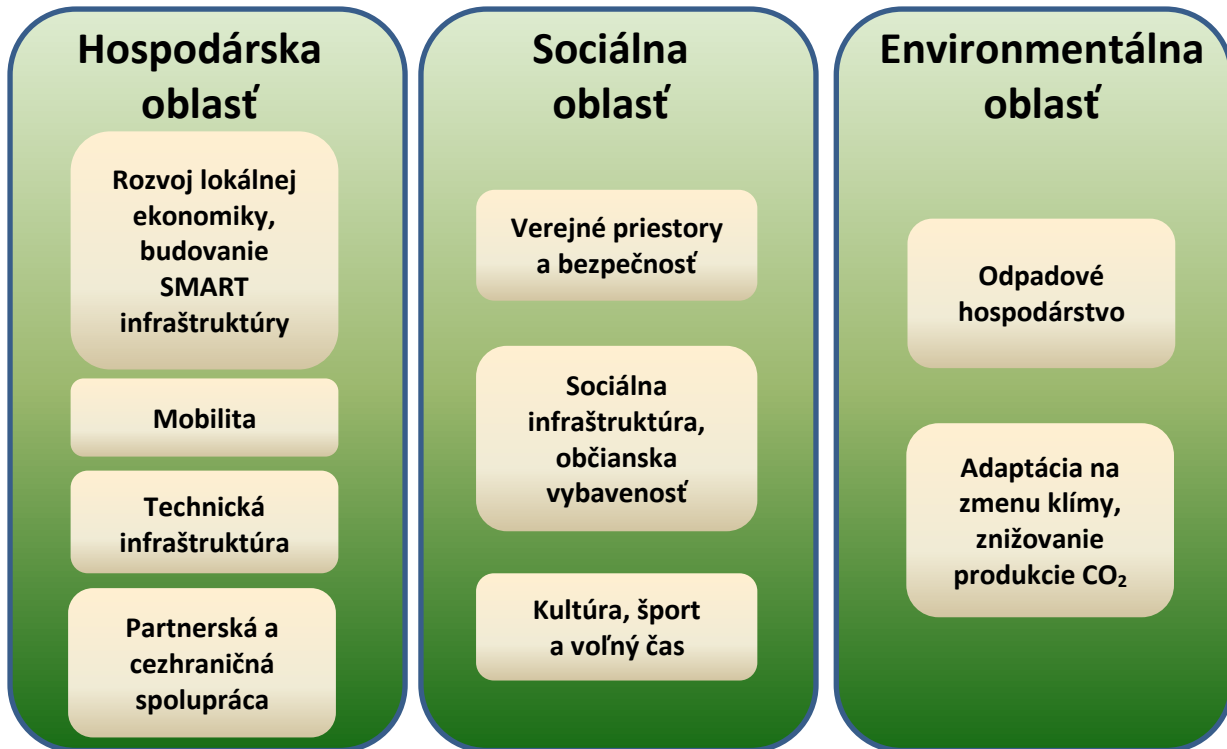
Integrovaný územný rozvoj v rámci územného programu by už teda nemal byť realizovaný výlučne formou dopytovo-orientovaných projektov (ako tomu bolo doposiaľ). Časť IUI bude schvaľovaná Radou partnerstva daného VÚC (bez potreby vyhlasovania dopytovo-orientovaných výziev; výhodou tohto spôsobu schvaľovania bude, že najprv Rada partnerstva VÚC schváli konkrétny projektový zámer na realizáciu, takže žiadateľ bude mať istotu, že jeho projektový zámer určite získa financie na realizáciu; potom dostane úspešný žiadateľ čas na dopracovanie a dodanie všetkej potrebnej dokumentácie, ako napr. samotná projektová dokumentácia, územné rozhodnutie, stavebné povolenie a pod.; tento prístup môže teda potenciálne ušetriť žiadateľom množstvo financií, úsilia a času – keďže tí nebudú povinní mať pripravenú celú dokumentáciu už v čase podania žiadosti o NFP, ale až po jej schválení) a časť IUI sa bude stále implementovať formou dopytovo-orientovaných výziev, vyhlasovaných štátnymi orgánmi (rovnakým spôsobom ako tomu bolo doteraz).

⁵ nazývané aj „mestská funkčná oblasť“

⁶ v prípade VÚC ide o PHRSR (pričom IUS môže byť integrálnou súčasťou PHRSR kraja alebo samostatnou stratégiou). V prípade území UMR podľa toho, či sa daný UMR rozhodol vypracovať si integrovanú územnú stratégiu vo forme spoločného programu rozvoja obcí na základe § 8a zákona č. 539/2008 Z. z. o podpore regionálneho rozvoja alebo ako samostatnú stratégiu



Pre naplnenie strategickej vízie (pozri predchádzajúcu kapitolu) si teda obec Štefanovce stanovila tri hlavné rozvojové oblasti a v rámci nich nasledovné priority:



- A.) **Hospodárska oblasť** – táto prioritná oblasť pozostáva zo 4 priorít: rozvoj lokálnej ekonomiky, budovanie SMART infraštruktúry (podpora malého a stredného podnikania, podpora miestnej hospodárskej základne, zavádzanie inovácií, rozvoj poľnohospodárstva, rozvoj digitalizácie, realizácia SMART riešení, skvalitňovanie verejných služieb), mobilita (rekonštrukcia miestnych ciest), technická infraštruktúra (vybudovanie technickej vybavenosti obce – vodovod, kanalizácia, ČOV) a partnerská spolupráca (spolupráca s partnerskými obcami).
- B.) **Sociálna oblasť** – prioritná oblasť pozostávajúca z 3 rozvojových priorít: verejné priestory a bezpečnosť (prevencia kriminality), sociálna infraštruktúra, občianska vybavenosť (skvalitnenie občianskej vybavenosti, čiastočná rekonštrukcia budov vo vlastníctve obce) a kultúra, šport a voľný čas (rekonštrukcia a výstavba športových a oddychových zariadení, podpora kultúrnych a športových podujatí a telies).
- C.) **Environmentálna oblasť** – tretia prioritná oblasť pozostáva z 2 rozvojových priorít: odpadové hospodárstvo (podpora triedeného zberu, zvyšovanie úrovne vytriedenia komunálnych odpadov) a adaptácia na zmenu klímy, znižovanie produkcie CO₂ (realizácia zelených a modrých investícií, zvyšovanie biodiverzity, využívanie obnoviteľných zdrojov energie, zvyšovanie energetickej efektívnosti budov, realizácia protipovodňových a vodozádržných opatrení).



Prostredníctvom týchto troch prioritných oblastí a definovaných priorit, ktoré sú v programovej časti dokumentu rozpracované do jednotlivých opatrení a projektových zámerov, bude obec naplňovať definovanú strategickú víziu rozvoja. Splnením jednotlivých cieľov a stanovených opatrení bude zabezpečovať zvyšovanie kvality života svojich obyvateľov.

Formulár 3 (S1): Hierarchia rozvojových cieľov

Vízia „Obec Štefanovce je miestom s atraktívnym prostredím pre život. Všestranným rozvojom a využívaním svojho vnútorného potenciálu zabezpečuje zvyšovanie kvality života všetkých svojich obyvateľov, ktorým poskytuje kvalitné služby“			
Hlavný cieľ „zvýšiť kvalitu života obyvateľov obce aktívnym prístupom k podpore hospodárskej a sociálnej oblasti pri súčasnom zveľadovaní životného prostredia obce“			
Prioritná oblasť	Hospodárska	Sociálna	Environmentálna
Strategický cieľ	Rozvíjať vnútorný potenciál územia, založený na podpore miestneho hospodárstva a vybudovanej dopravnej a technickej infraštruktúry	Podporovať skvalitňovanie občianskej vybavenosti a zabezpečovať pre obyvateľov dôstojné podmienky spoločenského vyžitia	Zabezpečiť pre obyvateľov obce ako aj jej návštevníkov kvalitné životné prostredie
Priority	<ul style="list-style-type: none"> • Rozvoj lokálnej ekonomiky, budovanie SMART infraštruktúry • Mobilita • Technická infraštruktúra • Partnerská a cezhraničná spolupráca 	<ul style="list-style-type: none"> • Verejné priestory a bezpečnosť • Sociálna infraštruktúra, občianska vybavenosť • Kultúra, šport a voľný čas 	<ul style="list-style-type: none"> • Odpadové hospodárstvo • Adaptácia na zmenu klímy, znižovanie produkcie CO₂
Opatrenia	1.1 Podpora MSP, remeselníkov, poľnohospodárov a lesníkov 1.2 Rozvoj digitalizácie a SMART infraštruktúry, vrátane modernizácie verejných služieb 1.3 Skvalitnenie miestnej dopravnej infraštruktúry 1.4 Zlepšenie technickej vybavenosti obce 1.5 Spolupráca s partnerskými obcami	2.1 Zvyšovanie bezpečnosti obyvateľov, vrátane prevencie kriminality 2.2 Zlepšenie kvality občianskej vybavenosti 2.3 Skvalitnenie ponuky športového vyžitia a trávenia voľného času 2.4 Podpora spoločenského a kultúrneho života	3.1 Skvalitnenie nakladania s odpadmi a podpora zhodnocovania odpadov 3.2 Realizácia adaptačných a mitigačných opatrení na zmenu klímy, zelené a modré investície, zvyšovanie biodiverzity 3.3 Zvyšovanie energetickej efektívnosti budov, prechod na OZE 3.4 Zlepšenie existujúcej protipovodňovej infraštruktúry

Zdroj: vlastné spracovanie



C-Programová časť

Programu hospodárskeho a sociálneho rozvoja



Programová časť PHSR nadväzuje na strategickú časť a obsahuje opatrenia a projektové zámery na zabezpečenie realizácie programu rozvoja, vrátane ich priradenia k jednotlivým cieľom a prioritám. Táto časť obsahuje podrobnejšie rozpracovanie cieľov v hospodárskej, sociálnej a environmentálnej oblasti na úroveň opatrení a projektových zámerov. Táto časť obsahuje:

- konkrétne opatrenia a projektové zámery, vrátane ich priradenia k jednotlivým cieľom a prioritám,
- súbor ukazovateľov, výsledkov a dopadov vrátane východiskových a cieľových hodnôt.

Opatrenia a projektové zámery podľa prioritných oblastí

V strategickú časť zadanú definované priority v rámci troch prioritných oblastí (hospodárskej, sociálnej, environmentálnej) obsahujú viaceré opatrenia, pričom každé opatrenie pozostáva z jedného alebo viacerých konkrétnych projektových zámerov. Tie sú plne v súlade s 5 hlavnými politickými cieľmi politiky súdržnosti Európskej únie na programové obdobie 2021-2027. Realizácia projektových zámerov v rámci zadaných opatrení podporí **inteligentnú transformáciu hospodárstva**, napomôže **prechodu na ekologickejšiu nízkouhlíkovú Európu**, posilní **mobilitu a digitalizáciu**, prispeje k budovaniu **sociálnejšej Európy** a posilní **miestny rozvoj** (samozrejme, myslí sa tu realizácia projektových zámerov na území obce – pričom tieto projektové zámery svojím malým dielom napomôžu realizácii systémových zmien v celoslovenskom a európskom meradle).

Všetky projektové zámery, ktoré samospráva plánuje v strednodobom horizonte realizovať, sú uvedené v nasledujúcom formulári. Niektoré projektové zámery sú pritom „zložitejšie“ – budú si vyžadovať napr. spracovanie projektovej dokumentácie, inžinierske činnosti, zapojenie väčšieho počtu osôb do manažmentu takéhoto projektu a pod. Zároveň sú tu však uvedené aj také projektové zámery, ktoré predstavujú spravidla jednoduchšie „činnosti“ (nie je potrebné realizovať ich ako projekt; spravidla ide „jednoduchšie“, menej náročné činnosti). Všetky takéto zámery – či už „jednoduchšie“ alebo „zložitejšie“ – budeme v tejto aj ďalších kapitolách označovať pod rovnakým názvom „**projektový zámer**“.

Všetky projektové zámery, ktoré sú v tomto PHSR zadané, môžu byť realizované v rámci **integrovateľných investičných balíkov**, zadaných či už v Programe hospodárskeho rozvoja a sociálneho rozvoja samosprávneho kraja (**PHRSR VÚC Prešov**) alebo v integrovanej územnej stratégii SPR Horný Zemplín (**IUS SPR Horný Zemplín**); môžu byť taktiež zahrnuté medzi **integrovateľné územné investície** (financované z EŠIF).

Formulár 4 (P1): Prehľad opatrení a projektových zámerov podľa oblastí

Prioritná oblasť 1 – HOSPODÁRSKA	
Opatrenie	Projektový zámer
1.1 Podpora MSP, remeselníkov, poľnohospodárov a lesníkov	<p>Proj. zámer 1.1.1: Podpora rozvoja služieb a podnikateľských aktivít v obci</p> <ul style="list-style-type: none"> - príprava pozemkov, budov, priestorových a technických podmienok pre vznik nových služieb a rozvoj existujúcich podnikateľských aktivít - prenájom obecných pozemkov a budov - podpora subjektov lesného hospodárstva a zhodnocovania drevnej hmoty - podpora poľnohospodárskych subjektov



	<p>Proj. zámer 1.1.2: Podpora zavádzania inovácií u miestnych zamestnávateľov - zavádzanie nových produktov, zlepšených procesov, využívanie nových materiálov, zlepšovanie výrobných metód</p>
<p>1.2 Rozvoj digitalizácie a SMART infraštruktúry, vrátane modernizácie verejných služieb</p>	<p>Proj. zámer 1.2.1: Podpora zavádzania efektívnych SMART digitálnych riešení v podnikoch a u subjektov poskytujúcich verejnú službu - realizácia podporných aktivít pri zavádzaní digitálnych riešení do spoločnosti (napr. v doprave, cestovnom ruchu, odpadovom hospodárstve, vo výrobných procesoch, pri poskytovaní elektronických služieb občanom a pod.)</p> <p>Proj. zámer 1.2.2: Zvyšovanie digitálnych zručností zamestnancov a obyvateľov obce - realizácia vzdelávacích aktivít pre zamestnancov pracujúcich v podnikoch a verejnej správe a pre miestnych obyvateľov</p> <p>Proj. zámer 1.2.3: Obstaranie komunálnej techniky na údržbu verejných priestorov - nákup potrebnej techniky a vybavenia na údržbu verejných priestranstiev (napr. traktor, nakladač, kosačka, zametač, odhriňač snehu, fréza a pod.)</p> <p>Proj. zámer 1.2.4: Obstaranie územného plánu obce podľa nového zákona o územnom plánovaní - zazmluvnenie odborne spôsobilej osoby a spracovateľa územného plánu - obstaranie územného plánu obce v súlade so zákonom o územnom plánovaní</p>
<p>1.3 Skvalitnenie miestnej dopravnej infraštruktúry</p>	<p>Proj. zámer 1.3.1: Modernizácia miestnej cesty k cintorínu - obnova poškodeného povrchu miestnej cesty</p> <p>Proj. zámer 1.3.2: Rekonštrukcia obecného mosta - stavebno-technická obnova mosta pri potravinách</p>



	<p>Proj. zámer 1.3.3: Výstavba cyklistických chodníkov s prepojením na okolité obce, vrátane doplnkovej infraštruktúry</p> <ul style="list-style-type: none"> - vybudovanie samostatných, od komunikácií stavebne oddelených cyklistických chodníkov - osadenie altánkov, lavičiek, informačných tabúl, nabíjačiek na elektrické bicykle a pod. <p>Proj. zámer 1.3.4: Rekonštrukcia autobusovej zastávky v obci</p> <ul style="list-style-type: none"> - vybudovanie zastrešených priestorov, vrátane terénnych úprav
1.4 Zlepšenie technickej vybavenosti obce	<p>Proj. zámer 1.4.1: Výstavba vodovodu, kanalizácie a ČOV</p> <ul style="list-style-type: none"> - realizácia vrtov na získanie zdroja pitnej vody - osadenie vodovodného a kanalizačného potrubia v celej obci - výstavba čističky odpadových vôd a pripojenie kanalizačných vetiev na ČOV <p>Proj. zámer 1.4.4: Rozšírenie siete elektrického vedenia k novým stavebným pozemkom</p> <ul style="list-style-type: none"> - predĺženie existujúcej elektrickej NN siete do ďalších lokalít
1.5 Spolupráca s partnerskými obcami	<p>Proj. zámer 1.5.1: Rozvoj partnerskej a cezhraničnej spolupráce</p> <ul style="list-style-type: none"> - rozvoj spolupráce s partnerskými obcami/mestami
Prioritná oblasť 2 – SOCIÁLNA	
Opatrenie	Projektový zámer
2.1 Zvyšovanie bezpečnosti obyvateľov, vrátane prevencie kriminality	<p>Proj. zámer 2.1.1: Vybudovanie kamerového systému</p> <ul style="list-style-type: none"> - osadenie bezpečnostných kamier za účelom prevencie kriminality a protispoločenského správania v obci, príp. aj monitorovania bezpečnosti cestnej premávky
2.2 Zlepšenie kvality občianskej vybavenosti	<p>Proj. zámer 2.2.1: Vybudovanie hasičskej zbrojnice</p> <ul style="list-style-type: none"> - výstavba novej budovy hasičskej zbrojnice pre účely výkonu dobrovoľnej hasičskej činnosti a uskladnenia techniky <p>Proj. zámer 2.2.2: Obnova strechy kultúrneho domu, vrátane osadenia fotovoltaiky a klimatizácie</p> <ul style="list-style-type: none"> - rekonštrukcia poškodenej strešnej krytiny - rekonštrukcia kúrenia, osadenie fotovoltaiky - vybudovanie klimatizácie v budove



	<p>Proj. zámer 2.2.3: Odkúpenie budovy potravín do vlastníctva obce - obstaranie majetku – budovy od súkromnej spoločnosti</p> <p>Proj. zámer 2.2.4: Výstavba amfiteátra - vybudovanie amfiteátra s hľadiskom - osadenie obecného mobiliáru - vybudovanie chodníkov</p> <p>Proj. zámer 2.2.5: Rekonštrukcia oplotenia cintorína - obnova poškodeného oplotenia</p>
2.3 Skvalitnenie ponuky športového využitia a trávenia voľného času	<p>Proj. zámer 2.3.1: Rekonštrukcia a obnova multifunkčného ihriska - obnova existujúcich exteriérových priestorov na realizáciu športových aktivít</p>
2.4 Podpora spoločenského a kultúrneho života	<p>Proj. zámer 2.4.1: Podpora kultúrnych a športových podujatí - podpora kultúrnych podujatí - podpora športových podujatí - obstaranie materiálneho vybavenia na realizáciu kultúrnych a športových podujatí (napr. stany, stoly, lavičky, mobiliár a pod.) - podpora miestnych kultúrnych a športových telies (vrátane obstarania športového vybavenia, krojov, hudobných nástrojov, rekvizít a iného vybavenia)</p>
Prioritná oblasť 3 – ENVIRONMENTÁLNA	
Opatrenie	Projektový zámer
3.1 Skvalitnenie nakladania s odpadmi a podpora zhodnocovania odpadov	<p>Proj. zámer 3.1.1: Skvalitnenie systému zberu odpadov, zavádzanie SMART prvkov v odpadovom hospodárstve, realizácia osvetových a vzdelávacích aktivít - zvýšenie efektivity triedeného zberu odpadov - rozšírenie možností zberu tzv. zeleného biologicky rozložiteľného a kuchynského odpadu z domácností - rozširovanie ponuky triedeného zberu o ďalšie druhy odpadov - implementácia rôznych SMART prvkov za účelom kvalitatívneho zlepšenia nakladania s odpadmi - realizácia edukatívnych aktivít rôznej povahy pre miestnych obyvateľov a iných pôvodcov odpadu za účelom zlepšenia nakladania s odpadmi</p>



<p>3.2 Realizácia adaptačných a mitigačných opatrení na zmenu klímy, zelené a modré investície, zvyšovanie biodiverzity</p>	<p>Proj. zámer 3.2.1: Údržba a revitalizácia zelene na verejných priestranstvách, výsadba stromov a krov - výkon starostlivosti o verejnú zezeň - výsadba novej zelene (stromy, kríky, tráva, kvety a pod.) za účelom rozširovania zelených plôch v intraviláne obce</p> <p>Proj. zámer 3.2.2: Realizácia ďalších adaptačných opatrení a opatrení na zvyšovanie biodiverzity v sídelnom prostredí - v spolupráci rôznymi subjektmi realizácia rôznych ďalších adaptačných opatrení, ako napr. dažďová záhrada, hmyzí hotel, včelia záhrada, vodná fontána, zelené parkovisko a pod.</p>
<p>3.3 Zvyšovanie energetickej efektívnosti budov, prechod na OZE</p>	<p>Proj. zámer 3.3.1: Výstavba fotovoltaických elektrární na obecných budovách - osadenie príslušnej techniky na výrobu elektrickej energie z obnoviteľných zdrojov energie</p> <p>Proj. zámer 3.3.2: Podpora využívania obnoviteľných a alternatívnych zdrojov energie vo verejných budovách a na verejných plochách - realizácia ďalších podporných krokov na využívanie OZE a AZE (napr. zatepľovanie budov, výmena kotlov a pod.)</p> <p>Proj. zámer 3.3.3: Komplexná obnova bývalej budovy potravín (COOP Jednota), vrátane zvýšenia jej energetickej efektívnosti - výmena poškodenej strešnej krytiny - zateplenie budovy, úprava fasády - výmena otvorových výplní - rekonštrukcia interiérových priestorov (elektroinštalácia, rozvody vody a kúrenia, výmena kotlov, omietky, podlahy) - obstaranie vnútorného vybavenia</p>
<p>3.4 Zlepšenie existujúcej protipovodňovej infraštruktúry</p>	<p>Proj. zámer 3.4.1: Realizácia protipovodňových a vodozadržných opatrení - realizácia celého komplexu vzájomne prepojených aktivít zameraných na elimináciu prípadných povodní, zadržiavanie vody krajine, zvyšovanie biodiverzity a pod.</p> <p>Proj. zámer 3.4.2: Obnova rigolov - vyčistenie a prehĺbenie existujúcich rigolov, úprava brehov</p>

Zdroj: Obecný úrad Štefanovce, vlastné spracovanie



Súbor ukazovateľov, výsledkov a dopadov

Súčasťou programovej časti je aj stanovenie ukazovateľov pre hodnotenie PHSR. Ukazovatele výsledkov a dopadov pre PHSR obce sú spracované v nasledujúcom formulári. Rozdelené sú do troch kategórií:

- ukazovatele výstupu – práce, tovary a služby, financované počas realizácie aktivít projektu,
- ukazovatele výsledku – okamžitý efekt realizácie aktivít projektu, príp. služby poskytnuté cieľovej skupine,
- ukazovatele dopadu – dlhodobý efekt vplyvu na danú prioritnú oblasť alebo cieľovú skupinu.

Východiskové hodnoty dopadových ukazovateľov v rámci hodnotenia dopadov pre PHSR obce boli stanovené spravidla ako nulové v roku 2025, cieľové hodnoty boli stanovené pre roky 2028 a 2031.

Formulár 5 (P2): Zoznam merateľných ukazovateľov v rámci jednotlivých opatrení PHSR

Typ ukazovateľa	Ukazovateľ	Informačný zdroj/odkaz	Merná jednotka	Východisková hodnota		Cieľová hodnota	
				2025	2028	2031	
Hospodárska oblasť							
Opatrenie 1.1. - Podpora MSP, remeselníkov, poľnohospodárov a lesníkov							
Výsledok	Podpora podnikateľa	OcÚ	počet / rok	0	1	2	
Opatrenie 1.2. - Rozvoj digitalizácie a SMART infraštruktúry, vrátane modernizácie verejných služieb							
Výsledok	Realizované digitálne riešenia	OcÚ, zamestnávateľa	počet	0	2	4	
Výsledok	Obstaraná komunálna technika	OcÚ	súbor techniky a zariadení	0	1	1	
Výsledok	Obstaraný územný plán	OcÚ	dokumentácia	0	0	1	
Opatrenie 1.3. - Skvalitnenie miestnej dopravnej infraštruktúry							
Výsledok	Zrekonštr. miestne cesty	OcÚ	súbor objektov	0	1	1	



Výsledok	Dĺžka zrekonštr. miestnej cesty	OcÚ	m	0	300	300
Výsledok	Zrekonštr. obecný most	OcÚ	objekt	0	0	1
Výsledok	Novo vybudované cyklistické chodníky	OcÚ	súbor objektov	0	0	1
Výsledok	Vybudovaná doplnková infraštruktúra pri cyklistických chodníkoch	OcÚ	súbor objektov	0	0	1
Výsledok	Zrekonštruovaná autobusová zastávka	OcÚ	počet	0	4	4
Opatrenie 1.4. - Zlepšenie technickej vybavenosti obce						
Výsledok	Vybudovaná vodovodná a kanalizačná sieť	OcÚ	súbor objektov	0	0	1
Výsledok	Vybudovaná ČOV	OcÚ	objekt	0	0	1
Výsledok	Obyvatelia pripojení na vodovodnú a kanalizačnú sieť	OcÚ	počet	0	0	100
Výsledok	Rozšírená elektrická sieť	OcÚ	súbor objektov	0	0	1
Opatrenie 1.5. - Spolupráca s partnerskými obcami						
Výsledok	Podporené partnerské projekty	OcÚ	počet	0	3	5
Sociálna oblasť						
Opatrenie 2.1. - Zvyšovanie bezpečnosti obyvateľov, vrátane prevencie kriminality						
Výstup	Nové kamery monitorujúce verejné priestory	OcÚ	počet	0	10	10
Výsledok	Nižší počet priestupkov	OcÚ, Polícia	%	0	20	40
Opatrenie 2.2. - Zlepšenie kvality občianskej vybavenosti						
Výsledok	Vybudovaná hasičská zbrojnica	OcÚ	objekt	0	0	1
Výsledok	Obnovená strecha KD	OcÚ	objekt	0	0	1
Výsledok	Budova potravín vo vlastníctve obce	OcÚ	objekt	0	0	1
Výsledok	Vybudovaný amfiteáter	OcÚ	objekt	0	0	1
Výsledok	Zrekonštr. oplatenie cintorína	OcÚ	objekt	0	0	1
Opatrenie 2.3. - Skvalitnenie ponuky športového vyžitia a trávenia voľného času						
Výsledok	Zrekonštr. multifunkčné ihrisko	OcÚ	objekt	0	1	1
Opatrenie 2.4. - Podpora spoločenského a kultúrneho života						
Výsledok	Zrealizované kultúrne a športové podujatia	OcÚ	počet/rok	3	4	5



Výsledok	Podporené subjekty	OcÚ	počet/rok	0	1	1
Environmentálna oblasť						
Opatrenie 3.1. - Skvalitnenie nakladania s odpadmi a podpora zhodnocovania odpadov						
Výsledok	Skvalitnený systém zberu odpadov	OcÚ	súbor aktivít	0	1	1
Opatrenie 3.2. - Realizácia adaptačných a mitigačných opatrení na zmenu klímy, zelené a modré investície, zvyšovanie biodiverzity						
Výsledok	Revitalizovaná zeleň na verejných priestranstvách	OcÚ	súbor objektov	0	1	1
Výsledok	Realizované ďalšie adaptačné opatrenia	OcÚ	súbor aktivít	0	1	1
Opatrenie 3.3. - Zvyšovanie energetickej efektívnosti budov, prechod na OZE						
Výstup	Osadené fotovoltaické panely na obecných budovách	OcÚ	súbor objektov	0	0	1
Výsledok	Obnovená budova bývalých potravín (COOP Jednota)	OcÚ	objekt	0	0	1
Výsledok	Nižšia spotreba energie v budovách	OcÚ	%	0	30	60
Opatrenie 3.4. - Zlepšenie existujúcej protipovodňovej infraštruktúry						
Výsledok	Obnovené rigoly	OcÚ	súbor aktivít	0	1	1
Výsledok	Zrealizované protipovodňové a vodozádržné opatrenia	OcÚ	súbor aktivít	0	1	1

Zdroj: MDVRR 2015, Obecný úrad Štefanovce, vlastné spracovanie



D-Realizačná časť

Programu hospodárskeho a sociálneho rozvoja



Realizačná časť je zameraná na popis postupov inštitucionálneho a organizačného zabezpečenia realizácie programu rozvoja obce, systém monitorovania a hodnotenia plnenia programu rozvoja obce na základe stanovenia merateľných ukazovateľov a vecný a časový harmonogram realizácie programu rozvoja obce formou akčných plánov. Realizačná časť obsahuje:

- akčný plán,
- popis úloh jednotlivých partnerov pri realizácii PHSR,
- popis postupov inštitucionálneho a organizačného zabezpečenia,
- stručný popis komunikačnej stratégie PHSR k jednotlivým cieľovým skupinám,
- popis systému monitorovania a hodnotenia plnenia PHSR.

Akčný plán obce

Akčný plán predstavuje konkrétny harmonogram činností súvisiacich s rozvojom obce v nadväznosti na prioritné oblasti sociálno-ekonomického rozvoja. Tento plán vychádza zo stratégie, je jej logickou súčasťou a realizuje sa prostredníctvom konkrétnych projektových zámernov. Obsahuje predpokladané termíny plnenia jednotlivých úloh, zoznam inštitúcií zodpovedných za ich plnenie a predpokladanú (odhadovanú) výšku zdrojov na ich realizáciu.

Formulár 6 (R1): Akčný plán

Opatrenie, projektový zámer	Odhadovaný termín realizácie	Financovanie (tis. eur)	Zodpovedný
HOSPODÁRSKA OBLASŤ			
PRIORITA: ROZVOJ LOKÁLNEJ EKONOMIKY, BUDOVANIE SMART INFRAŠTRUKTÚRY			
Opatrenie 1.1: Podpora MSP, remeselníkov, poľnohospodárov a lesníkov			
<i>Proj. zámer 1.1.1: Podpora rozvoja služieb a podnikateľských aktivít v obci</i>	od 2025 priebežne	0,50	obec
<i>Proj. zámer 1.1.2: Podpora zavádzania inovácií u miestnych zamestnávateľov</i>	od 2025 priebežne	0,50	obec, firmy
Opatrenie 1.2: Rozvoj digitalizácie a SMART infraštruktúry, vrátane modernizácie verejných služieb			
<i>Proj. zámer 1.2.1: Podpora zavádzania efektívnych SMART digitálnych riešení v podnikoch a u subjektov poskytujúcich verejnú službu</i>	od 2025 priebežne	1,00	obec, firmy
<i>Proj. zámer 1.2.2: Zvyšovanie digitálnych zručností zamestnancov a obyvateľov obce</i>	od 2025 priebežne	0,50	obec
<i>Proj. zámer 1.2.3: Obstaranie komunálnej techniky na údržbu verejných priestorov</i>	od 2025 priebežne	40,00	obec
<i>Proj. zámer 1.2.4: Obstaranie územného plánu obce podľa nového zákona o územnom plánovaní</i>	2028-2031	20,00	obec
PRIORITA: MOBILITA			
Opatrenie 1.3: Skvalitnenie miestnej dopravnej infraštruktúry			
<i>Proj. zámer 1.3.1: Modernizácia miestnej cesty k cintorínu</i>	2026-2027	35,00	obec



<i>Proj. zámer 1.3.2: Rekonštrukcia obecného mosta</i>	2028-2029	15,00	obec
<i>Proj. zámer 1.3.3: Výstavba cyklistických chodníkov s prepojením na okolité obce, vrátane doplnkovej infraštruktúry</i>	2026-2031	400,00	obec, VÚC, partneri
<i>Proj. zámer 1.3.4: Rekonštrukcia autobusovej zastávky v obci</i>	2026	5,00	obec
PRIORITA: TECHNICKÁ INFRAŠTRUKTÚRA			
Opatrenie 1.4: Zlepšenie technickej vybavenosti obce			
<i>Proj. zámer 1.4.1: Výstavba vodovodu, kanalizácie a ČOV</i>	2025-2031	1 500,00	obec, partneri
<i>Proj. zámer 1.4.2: Rozšírenie siete elektrického vedenia k novým stavebným pozemkom</i>	2026-2030	8,00	obec, VSD, a.s.
PRIORITA: PARTNERSKÁ A CEZHRANIČNÁ SPOLUPRÁCA			
Opatrenie 1.5: Spolupráca s partnerskými obcami			
<i>Proj. zámer 1.5.1: Rozvoj partnerskej a cezhraničnej spolupráce</i>	od 2025 priebežne	3,00	obec
SOCIÁLNA OBLASŤ			
PRIORITA: VEREJNÉ PRIESTORY A BEZPEČNOSŤ			
Opatrenie 2.1: Zvyšovanie bezpečnosti obyvateľov, vrátane prevencie kriminality			
<i>Proj. zámer 2.1.1: Vybudovanie kamerového systému</i>	2026-2028	15,00	obec
PRIORITA: SOCIÁLNA INFRAŠTRUKTÚRA, OBČIANSKA VYBAVENOSŤ			
Opatrenie 2.2: Zlepšenie kvality občianskej vybavenosti			
<i>Proj. zámer 2.2.1: Vybudovanie hasičskej zbrojnice</i>	2027-2030	100,00	obec, DHZ
<i>Proj. zámer 2.2.2: Obnova strechy kultúrneho domu, vrátane osadenia fotovoltiky a klimatizácie</i>	2027-2029	80,00	obec
<i>Proj. zámer 2.2.3: Odkúpenie budovy potravín do vlastníctva obce</i>	2028-2029	50,00	obec
<i>Proj. zámer 2.2.4: Výstavba amfiteátra</i>	2027-2030	50,00	obec
<i>Proj. zámer 2.2.5: Rekonštrukcia oplotenia cintorína</i>	2026-2030	10,00	obec
PRIORITA: KULTÚRA, ŠPORT A VOĽNÝ ČAS			
Opatrenie 2.3: Skvalitnenie ponuky športového vyžitia a trávenia voľného času			
<i>Proj. zámer 2.3.1: Rekonštrukcia a obnova multifunkčného ihriska</i>	2026-2027	150,00	obec
Opatrenie 2.4: Podpora spoločenského a kultúrneho života			
<i>Proj. zámer 2.4.1: Podpora kultúrnych a športových podujatí a telies</i>	od 2025 priebežne	5,00	obec
ENVIRONMENTÁLNA OBLASŤ			
PRIORITA: ODPADOVÉ HOSPODÁRSTVO			
Opatrenie 3.1: Skvalitnenie nakladania s odpadmi a podpora zhodnocovania odpadov			
<i>Proj. zámer 3.1.1: Skvalitnenie systému zberu odpadov, zavádzanie SMART prvkov v odpadovom hospodárstve, realizácia osvetových a vzdelávacích aktivít</i>	2025-2031	10,00	obec, zberová spoločnosť



PRIORITA: ADAPTÁCIA NA ZMENU KLÍMY, ZNIŽOVANIE PRODUKCIE CO₂			
Opatrenie 3.2: Realizácia adaptačných a mitigačných opatrení na zmenu klímy, zelené a modré investície, zvyšovanie biodiverzity			
<i>Proj. zámer 3.2.1: Údržba a revitalizácia zelene na verejných priestranstvách, výsadba stromov a krov</i>	2025-2031	60,00	obec
<i>Proj. zámer 3.2.2: Realizácia ďalších adaptačných opatrení a opatrení na zvyšovanie biodiverzity v sídelnom prostredí</i>	2025-2031	30,00	obec
Opatrenie 3.3: Zvyšovanie energetickej efektívnosti budov, prechod na OZE			
<i>Proj. zámer 3.3.1: Výstavba fotovoltaických elektrární na obecných budovách</i>	2026-2029	60,00	obec
<i>Proj. zámer 3.3.2: Podpora využívania obnoviteľných a alternatívnych zdrojov energie vo verejných budovách a na verejných plochách</i>	2025-2031	40,00	obec
<i>Proj. zámer 3.3.3: Komplexná obnova bývalej budovy potravín (COOP Jednota), vrátane zvýšenia jej energetickej efektívnosti</i>	2028-2031	200,00	obec
Opatrenie 3.4: Zlepšenie existujúcej protipovodňovej infraštruktúry			
<i>Proj. zámer 3.4.1: Realizácia protipovodňových a vodozádržných opatrení</i>	2025-2031	300,00	obec, štát
<i>Proj. zámer 3.4.2: Obnova rigolov</i>	2025-2031	20,00	obec, VÚC

Zdroj: vlastné spracovanie



Administratívne, organizačné a inštitucionálne zabezpečenie PHSR

Vypracovaním a schválením tohto programu hospodárskeho a sociálneho rozvoja plní obec jeden zo základných princípov regionálnej politiky, ktorým je princíp programovania. Implementácia navrhovaných projektových zámerov si bude vyžadovať konkrétnych ľudí, ktorí budú tieto zábery uskutočňovať od začiatku do konca a ktorí za nich budú aj zodpovední. Vzhľadom na poddimenzovanosť samosprávy z aspektu ľudských zdrojov sa predpokladá, že niektoré projektové zábery bude potrebné realizovať v spolupráci s externými poradcami, odborníkmi, príp. špecializovanými firmami.

V systéme riadenia a implementácie PHSR je **Riadiacim orgánom** na úrovni obce obecný úrad prostredníctvom starostu obce. Ten zodpovedá za systém riadenia PHSR, ako aj za systém čerpania získaných dotácií, použitia úverových zdrojov a v prípade získania pomoci zo štrukturálnych fondov aj za čerpanie tejto pomoci. Obecné zastupiteľstvo plní úlohu **Monitorovacieho výboru**. **Orgánom auditu** je hlavný kontrolór a príslušná komisia OcZ, ak je zriadená. Funkciu **Platobného orgánu** vykonáva ekonomické oddelenie OcÚ a príslušné oddelenia OcÚ plnia funkciu **Sprostredkovateľského orgánu**. PHSR ako aj všetky jeho zmeny a doplnky schvaľuje obecné zastupiteľstvo (Inštitút priestorového plánovania, 2016).

Samospráva bude raz ročne získavať a spracovávať pripomienky poslancov, zamestnancov OcÚ, partnerov a verejnosti. Spracovanie pripomienok bude trvať do stanoveného termínu (napr. do septembra príslušného roku), kedy bude zastupiteľstvu predložené hodnotenie PHSR za predchádzajúci rok a aj jeho prípadná aktualizácia. Obecné zastupiteľstvo vo vzťahu k realizácii PHSR berie na vedomie návrh strategickej časti dokumentu, schvaľuje celý dokument PHSR a každoročne schvaľuje vyhodnotenie jeho plnenia. Úlohou obecného zastupiteľstva je taktiež schvaľovanie spolufinancovania pripravovaných projektov. Obecné zastupiteľstvo teda každoročne schvaľuje hodnotiace a monitorovacie správy a rozhoduje o prípadných zmenách a aktualizácii programu.

Stručný popis komunikačnej stratégie

Súčasťou každého z pripravovaných a realizovaných projektov PHSR budú, či už z dôvodu povinného informovania a publicity (najmä pri projektoch financovaných z EŠIF) alebo v rámci komunikácie medzi obcou a cieľovými skupinami pri príprave a realizácii projektov, rôzne formy komunikácie. V prípade realizácie projektov z EŠIF budú v záujme informovania verejnosti osadené informačné tabule, príp. budú organizované úvodné a záverečné konferencie, semináre, workshopy, rôzne informačné stretnutia a pod.

V podmienkach obce prebieha komunikácia predovšetkým osobným stykom verejnosti a záujmových skupín s jej volenými orgánmi a zamestnancami. Významným komunikačným kanálom najmä pre mladšie a stredné vekové kategórie obyvateľstva je webová stránka obce. Staršie vekové kategórie uprednostňujú najmä obecný rozhlas, úradnú tabuľu a osobné podanie. Ďalším nástrojom komunikácie budú pozvánky na priamu účasť verejnosti na zasadnutiach obecného zastupiteľstva. Prostredníctvom uvedených komunikačných kanálov bude až do ukončenia platnosti PHSR prebiehať neustála komunikácia s obyvateľmi týkajúca sa realizácie tohto Programu hospodárskeho a sociálneho rozvoja obce.

Systém monitorovania a hodnotenia

Cieľom systému monitorovania a hodnotenia je získavanie informácií o reálnom plnení PHSR a o jeho prípadnom negatívnom vývoji. Dôsledkom dobrého nastavenia systému monitorovania a hodnotenia bude prípadná zmena spôsobu realizácie, podľa potreby aj definovanie a prijatie nových opatrení. Ako už bolo spomenuté vyššie, samospráva bude raz ročne (do začiatku prípravy rozpočtu na ďalší rok) získavať a spracovávať pripomienky poslancov, zamestnancov OcÚ, zainteresovaných partnerov a verejnosti. Spracovanie pripomienok bude trvať do stanoveného termínu, kedy bude zastupiteľstvu predložené hodnotenie PHSR za predchádzajúci rok a aj jeho prípadná aktualizácia.



Monitorovanie Programu hospodárskeho a sociálneho rozvoja sa teda bude vykonávať priebežne počas celého trvania PHSR až do ukončenia jeho platnosti. Tento proces bude vychádzať z údajov uvedených vo Formulári P2 – ukazovatele výstupu, výsledku a dopadu projektu. Výstupom monitorovania PHSR bude monitorovacia správa za príslušný rok schválená obecným zastupiteľstvom, ktorej súčasťou môže byť aj prípadná monitorovacia správa schválená riadiacim orgánom v rámci implementácie projektov z EŠIF. Za prípravu monitorovacej správy konkrétneho projektu bude zodpovedať jeho garant podľa povahy projektu. Za prípravu monitorovacej správy PHSR bude zodpovedať samospráva obce – či už prostredníctvom starostu obce, hlavného kontrolóra, poslancov, zamestnancov obecného úradu, príp. inej poverenej osoby.

Formulár 7 (R5): Plán hodnotenia a monitorovania

Plán priebežných hodnotení PHSR počas jeho platnosti 2025-2031		
Typ hodnotenia	Vykonať prvýkrát	Dôvod vykonania / periodicita
Strategické hodnotenie	najskôr v roku 2026	podľa rozhodnutia obce a vzniknutej spoločenskej potreby
Operatívne hodnotenie	v prípade potreby	kontrola súladu programu s reálnou situáciou
Tematické hodnotenie časti PHSR	2028	téma hodnotenia identifikovaná ako riziková časť vo výročnej monitorovacej správe za predchádzajúci kalendárny rok
Ad hoc mimoriadne hodnotenie	v prípade potreby	pri značnom odklone od stanovených cieľov; pri návrhu na revíziu PHSR
Ad hoc hodnotenie celého PHSR alebo jeho časti	2025-2031	na základe rozhodnutia starostu, kontrolného orgánu, podnetu poslancov, správy auditu a pod.

Zdroj: vlastné spracovanie



E-Finančná časť

Programu hospodárskeho a sociálneho rozvoja



Finančná časť obsahuje finančné zabezpečenie jednotlivých opatrení a aktivít, inštitucionálnu a organizačnú stránku realizácie programu rozvoja obce. Táto časť obsahuje:

- indikatívny finančný plán na celú realizáciu PHSR,
- model viaczdrojového financovania jednotlivých opatrení, projektových zámerov za účasti sociálno-ekonomických partnerov v území,
- hodnotiacu tabuľku pre výber projektových zámerov.

Indikatívny finančný plán

Výška potrebných finančných prostriedkov je v tomto PHSR uvedená pri jednotlivých projektových zámeroch a opatreniach. Uvedené sumy sú stanovené odhadom, keďže bez spracovania projektovej dokumentácie nie je možné ex-ante určiť predpokladanú sumu, potrebnú na realizáciu projektového zámeru. Navyše, táto suma sa ešte mení po realizácii verejného obstarávania. Pri rozhodovaní o financovaní jednotlivých projektových zámerov sa bude prihliadať na ich dôležitosť a na ich prínos pre rozvoj obce. Niektoré projektové zábery sa budú môcť realizovať v rámci bežnej prevádzky samosprávy, iné si však budú vyžadovať náročnejšie zdroje z hľadiska finančného aj personálneho zabezpečenia.

Potenciálne zdroje, ktoré sa samospráva môže snažiť získať na realizáciu opatrení a projektových zámerov, uvedených v tomto PHSR, sú najmä:

- bankové úvery,
- štátne dotácie z účelových fondov (napr. Environmentálny fond, ŠFRB, ...),
- financovanie z národných projektov (napr. úrady práce, soc. vecí a rodiny – AOTP...),
- rozpočet samosprávneho kraja,
- európske štrukturálne a investičné fondy,
- nadácie, neinvestičné fondy,
- Svetová banka,
- účelové fondy zahraničných zastupiteľstiev v SR,
- sponzorské dary podnikateľov, súkromných osôb, neziskového sektora a pod.,
- vlastné zdroje (rozpočet obce).

Celkovým prehľadom plánovaných finančných prostriedkov počas celej doby platnosti schváleného PHSR je Indikatívny rozpočet – sumarizácia.

Formulár 8 (F1): Indikatívny rozpočet - sumarizácia

Oblasť	rok							Spolu (tis. €)
	2025	2026	2027	2028	2029	2030	2031	
Hospodárska	1,10	26,50	61,40	118,70	906,70	652,60	261,50	2 028,50
Sociálna	1,30	26,00	212,00	71,00	88,00	58,00	3,70	460,00
Environmentálna	0,60	9,80	106,00	141,20	171,00	183,00	108,40	720,00
SPOLU (tis. €)	3,00	62,30	379,40	330,90	1 165,70	893,60	373,60	3 208,50

Zdroj: vlastné spracovanie



Model viaczdrojového financovania a finančný rámec

Financovanie jednotlivých projektových zámerov sa bude realizovať z viacerých zdrojov, pričom závisieť bude od aktuálnej finančnej situácie obce a aktuálnych potrieb. Financovanie sa tak bude opierať o zdroje obce, o národné zdroje, o zdroje z EŠIF, VÚC, o súkromné a ďalšie zdroje.

Intervenčná matica predstavuje odhad objemu potrebných zdrojov na realizáciu jednotlivých projektových zámerov. Finálna podoba a konkrétna výška investícií bude známa až po vypracovaní projektovej dokumentácie k tomu-ktorému projektovému zámeru (ak relevantné) a vychádzať bude najmä z procesu verejného obstarávania.

Formulár 9 (F5): Model viaczdrojového financovania – intervenčná matica

Viaczdrojové financovanie (tis. eur)								
Opatrenie	Celkové náklady	Verejné zdroje					Súkromné zdroje	Iné zdroje
		EÚ	Štát	VÚC	Obec	Spolu		
Opatrenie 1.1	1,00		1,00			1,00		
Opatrenie 1.2	61,50	34,00	24,00		3,50	61,50		
Opatrenie 1.3	455,00	365,00	60,00	5,00	25,00	455,00		
Opatrenie 1.4	1 508,00	800,00	680,00		22,00	1 502,00	6,00	
Opatrenie 1.5	3,00			2,00	1,00	3,00		
Opatrenie 2.1	15,00	12,00	2,00		1,00	15,00		
Opatrenie 2.2	290,00	195,50	23,00	5,00	66,50	290,00		
Opatrenie 2.3	150,00	127,50	20,00		2,50	150,00		
Opatrenie 2.4	5,00			3,00	2,00	5,00		
Opatrenie 3.1	10,00				5,00	5,00	5,00	
Opatrenie 3.2	90,00	76,50	9,00		4,50	90,00		
Opatrenie 3.3	300,00	510,00	60,00		30,00	600,00		
Opatrenie 3.4	320,00	272,00	32,00		16,00	320,00		
SPOLU	3 208,50	2 392,50	911,00	15,00	179,00	3 497,50	11,00	0,00

Zdroj: MDVRR 2015, vlastné spracovanie



Finančný rámec na realizáciu PHSR pre potreby súhrnného prehľadu plánovaných projektových zámerov je formulárom s podrobnou štruktúrou plánovaných finančných prostriedkov na opatrenia a projektové zábery PHSR na celé jeho obdobie. Obsahuje podrobné členenie predpokladaných finančných zdrojov, potrebných na realizáciu jednotlivých projektových zámerov.

Formulár 10 (F2): Finančný rámec pre realizáciu PHSR

Číslo opatrenia	Kód a názov projektového zámeru	Klasifikácia stavieb - trieda	Hlavný ukazovateľ-výsledku, dopadu	Termín začatia a ukončenia realizácie projekt. zámeru	RN Spolu (tis. eur)	Verejné zdroje celkom	Verejné zdroje		Súkromné zdroje	Úverové zdroje	EIB príspevok (informatívne)	Iné zdroje
				rok			a=b+e+f+g+h	b=c+d				
I. Hospodárska oblasť					2 028,50 €	2 022,50 €	823,50 €	1 199,00 €	6,00 €	0,00 €	0,00 €	0,00 €
Opat. 1.1	1.1.1 Podpora rozvoja služieb a podnikateľských aktivít v obci		rozvinutie lokálnej ekonomiky	2025-2031	0,50 €	0,50 €	0,50 €					
	1.1.2 Podpora zavádzania inovácií u miestnych zamestnávateľov		rozvinutie lokálnej ekonomiky	2025-2031	0,50 €	0,50 €	0,50 €					
Opat. 1.2	1.2.1 Podpora zavádzania efektívnych SMART digitálnych riešení v podnikoch a u subjektov poskytujúcich verejné služby		rozvinutie lokálnej ekonomiky	2025-2031	1,00 €	1,00 €	1,00 €					
	1.2.2 Zvyšovanie digitálnych zručností zamestnancov a obyvateľov obce		zvýšená zamestnanosť obyvateľstva	2025-2031	0,50 €	0,50 €	0,50 €					
	1.2.3 Obstaranie komunálnej techniky na údržbu verejných priestorov		kvalitná starostlivosť o verejné priestory	2025-2031	40,00 €	40,00 €	6,00 €	34,00 €				



	1.2.4 Obstaranie územného plánu obce podľa nového zákona o územnom plánovaní		kvalitné východiskové legislatívne podmienky pre rozvoj obce	2028-2031	20,00 €	20,00 €	20,00 €					
Opat. 1.3	1.3.1 Modernizácia miestnej cesty k cintorínu	2112 - Miestne komunikácie	zabezpečený kvalitný prístup k cintorínu	2026-2027	35,00 €	35,00 €	10,00 €	25,00 €				
	1.3.2 Rekonštrukcia obecného mosta	2112 - Miestne komunikácie	zvýšená bezpečnosť cestnej premávky a chodcov	2028-2029	15,00 €	15,00 €	15,00 €					
	1.3.3 Výstavba cyklistických chodníkov s prepojením na okolité obce, vrátane doplnkovej infraštruktúry	2112 - Miestne komunikácie	vyšší počet turistov v obci; lepšie zdravie obyvateľov	2026-2031	400,00 €	400,00 €	60,00 €	340,00 €				
	1.3.4 Rekonštrukcia autobusovej zastávky v obci	2112 - Miestne komunikácie	zvýšený komfort a bezpečnosť ľudí pri čakaní na autobusový spoj	2026	5,00 €	5,00 €	5,00 €					
Opat. 1.4	1.4.1 Výstavba vodovodu, kanalizácie a ČOV	2222 - Miestne potrubné rozvody vody	novovo vybudovaná vodovodná a kanalizačná sieť v obci, vrátane ČOV; čistejšie životné prostredie; lepšie zdravie obyvateľov	2025-2031	1 500,00 €	1 500,00 €	700,00 €	800,00 €				
	1.4.2 Rozšírenie siete elektrického vedenia k novým stavebným pozemkom	2224 - Miestne elektrické a telekomunikačné rozvody a vedenia	elektrická sieť dostupná v celej obci	2026-2030	8,00 €	2,00 €	2,00 €		6,00 €			
Opat. 1.5	1.5.1 Rozvoj partnerskej a cezhraničnej spolupráce		2 podporené partnerské projekty	2025-2031	3,00 €	3,00 €	3,00 €					
II. Sociálna oblasť					460,00 €	460,00 €	125,00 €	335,00 €	0,00 €	0,00 €	0,00 €	0,00 €



Opat. 2.1	2.1.1 Vybudovanie kamerového systému	2224 - Miestne elektrické a telekomunikačné rozvody a vedenia	10 nových kamier; vyššia bezpečnosť obyvateľov, lepšia ochrana majetku	2026-2028	15,00 €	15,00 €	3,00 €	12,00 €				
Opat. 2.2	2.2.1 Vybudovanie hasičskej zbrojnice	1274 - Ostatné budovy, i.n.	kvalitné podmienky pre výkon dobrovoľnej hasičskej činnosti	2027-2030	100,00 €	100,00 €	15,00 €	85,00 €				
	2.2.2 Obnova strechy kultúrneho domu, vrátane osadenia fotovoltiky a klimatizácie	1261 - Budovy na kultúrnu a verejnú zábavu	kvalitné podmienky na kultúrnu činnosť	2027-2029	80,00 €	80,00 €	12,00 €	68,00 €				
	2.2.3 Odkúpenie budovy potravín do vlastníctva obce	1230 - Budovy pre obchod a služby	lepšia občianska vybavenosť	2028-2029	50,00 €	50,00 €	50,00 €					
	2.2.4 Výstavba amfiteátra	1261 - Budovy na kultúrnu a verejnú zábavu	kvalitné podmienky na kultúrnu činnosť	2027-2030	50,00 €	50,00 €	7,50 €	42,50 €				
	2.2.5 Rekonštrukcia oplotenia cintorína	1272 - Budovy a miesta na vykonávanie náboženských aktivít	lepšia ochrana pohrebiska	2026-2030	10,00 €	10,00 €	10,00 €					
Opat. 2.3	2.3.1 Rekonštrukcia a obnova multifunkčného ihriska	2411 - Športové ihriská	verejnosť realizujúca športové aktivity	2026-2027	150,00 €	150,00 €	22,50 €	127,50 €				
Opat. 2.4	2.4.1 Podpora kultúrnych a športových podujatí a telies		kultúrne a športové podujatia konané na území obce	2025-2031	5,00 €	5,00 €	5,00 €					
III. Environmentálna oblasť					720,00 €	715,00 €	111,50 €	603,50 €	5,00 €	0,00 €	0,00 €	0,00 €



Opat. 3.1	3.1.1 Skvalitnenie systému zberu odpadov, zavádzanie SMART prvkov v odpadovom hospodárstve, realizácia osvetových a vzdelávacích aktivít		skvalitnený systém triedeného zberu, vyššia úroveň vytriedenia odpadov	2025-2031	10,00 €	5,00 €	5,00 €	5,00 €				
Opat. 3.2	3.2.1 Údržba a revitalizácia zelene na verejných priestranstvách, výsadba stromov a krov		kvalitnejšia zeleň	2025-2031	60,00 €	60,00 €	9,00 €	51,00 €				
	3.2.2 Realizácia ďalších adaptačných opatrení a opatrení na zvyšovanie biodiverzity v sídelnom prostredí		realizované dodatočné adaptačné opatrenia	2025-2031	30,00 €	30,00 €	4,50 €	25,50 €				
Opat. 3.3	3.3.1 Výstavba fotovoltaických elektrární na obecných budovách		vyšší podiel elektrickej energie získanej z OZE	2026-2029	60,00 €	60,00 €	9,00 €	51,00 €				
	3.3.2 Podpora využívania obnoviteľných a alternatívnych zdrojov energie vo verejných budovách a na verejných plochách		vyšší podiel elektrickej energie získanej z OZE	2025-2031	40,00 €	40,00 €	6,00 €	34,00 €				
	3.3.3 Komplexná obnova bývalej budovy potravín (COOP Jednota), vrátane zvýšenia jej energetickej efektívnosti	1230 - Budovy pre obchod a služby	kvalitná občianska vybavenosť	2028-2031	200,00 €	200,00 €	30,00 €	170,00 €				
Opat. 3.4	3.4.1 Realizácia protipovodňových a vodozádržných opatrení	2152 - Priehrady	žiadne škody na životoch a majetku v dôsledku povodní	2025-2031	300,00 €	300,00 €	45,00 €	255,00 €				



	3.4.1 Obnova rigolov	2152 - Priehrady	kvalitne odvádzaná dažďová voda z územia	2025-2031	20,00 €	20,00 €	3,00 €	17,00 €				
Celkom					3 208,50 €	3 197,50 €	1 060,00 €	2 137,50 €	11,00 €	0,00 €	0,00 €	0,00 €

Zdroj: Obecný úrad Štefanovce, vlastné spracovanie



System hodnotenia a zaradovania projektových zamerov do financovania

Dôležitým momentom v procese realizácie PHSR bude schvaľovanie financovania jednotlivých projektových zamerov obecným zastupiteľstvom. Pri ich výbere bude preto nutné prihliadať na ich dôležitosť a význam či už z legislatívneho hľadiska alebo vo vzťahu k rozvoju obce.

Nasledujúca hodnotiacia tabuľka pre výber projektových zamerov je upravená pre potreby obce. Najvyššiu prioritu (úroveň dôležitosti) majú projektové zámery, ktorých realizácia vyplýva priamo z legislatívy a projektové zámery, ktoré budú riešiť výrazne naliehavú havarijnú alebo mimoriadnu situáciu. Kategória s vysokou prioritou zahŕňa projektové zámery s oporou vo VZN obce, projektové zámery Miestnej akčnej skupiny, oblastnej organizácie cestovného ruchu, projektové zámery s vydaným právoplatným stavebným povolením (príp. aj projektové zámery s ukončeným procesom verejného obstarávania), projektové zámery, na ktoré sa dajú získať zdroje z EŠIF a/alebo ich realizácia je zároveň nutná pre rozvoj obce a projektové zámery, ktoré majú vysokú podporu u obyvateľstva. Kategória so strednou úrovňou dôležitosti obsahuje tie projektové zámery, ktoré majú možnosť byť spolufinancované z európskych štrukturálnych a investičných fondov a/alebo ich realizácia je zároveň vhodná pre rozvoj obce. Kategóriu 4 a 5 predstavujú projektové zámery nachádzajúce sa vo fáze úvah (bez spracovania prvotných analýz, projektovej dokumentácie, stavebného povolenia a pod.).

Formulár 11 (F3): Hodnotiacia tabuľka pre výber projektových zamerov

Kategória	Úroveň dôležitosti	Hodnotiace kritérium (podmienky pre zaradenie do úrovne dôležitosti)	Projektové zámery
1	Najvyššia	a) projektové zámery vyplývajúce zo zákona alebo legislatívy EÚ b) projektové zámery riešiace havarijnú alebo mimoriadnu situáciu	1.2.4; 1.3.1; 1.4.1; 2.3.1;
2	Vysoká	a) projektové zámery s oporou vo VZN obce b) projektové zámery s právoplatným stavebným povolením c) projektové zámery MAS d) projektové zámery OOCR e) projektové zámery miestnych rozvojových organizácií f) projektové zámery s vysokou podporou obyvateľov g) projektové zámery s potenciálom spolufinancovania z EŠIF a z iných zdrojov a/alebo projektové zámery, ktorých realizácia je pre rozvoj obce nutná	1.2.3; 1.3.2; 1.3.4; 1.4.2; 2.1.1; 2.2.1; 2.2.2; 2.2.4; 2.2.5; 2.4.1; 3.1.1.; 3.2.1; 3.2.2; 3.3.1; 3.3.2; 3.4.1; 3.4.2;
3	Stredná	projektové zámery s potenciálom spolufinancovania z EŠIF a z iných zdrojov a/alebo projektové zámery, ktorých realizácia je pre rozvoj obce vhodná	1.1.2; 1.2.1; 1.2.2; 1.3.3; 1.5.1; 2.2.3; 3.3.3;
4	Nízka	projektové zámery v štádiu zamerov / úvah	1.1.1;
5	Najnižšia	ostatné	

Zdroj: vlastné spracovanie



Záver

Formulár 12 (Z1): Schválenie PHSR

Schválenie PHSR	
Dokument	<p>Názov dokumentu: Program hospodárskeho a sociálneho rozvoja obce Štefanovce na roky 2025-2031</p> <p>Štruktúra dokumentu: dokument je štruktúrovaný podľa zákona č. 539/2008 Z. z. o podpore regionálneho rozvoja v znení neskorších predpisov, podľa Metodiky tvorby a implementácie programov hospodárskeho rozvoja a sociálneho rozvoja regiónov, programov rozvoja obcí a skupín obcí s uplatnením princípov udržateľného smart (inteligentného, rozumného) rozvoja, vydanéj Úradom podpredsedu vlády SR pre investície a informatizáciu, január 2020, Metodiky na spracovanie Programu rozvoja obce, vydanéj Inštitútom priestorového plánovania, september 2016 a podľa Metodiky na vypracovanie Programu hospodárskeho a sociálneho rozvoja obce/obcí/VÚC, vydanéj Ministerstvom dopravy, výstavby a regionálneho rozvoja, verzia 2.0, február 2015.</p>
Spracovanie	<p>Forma a obdobie spracovania: spracovanie PHSR vykonala obec v partnerstve s externým odborníkom, ktorý koordinoval proces tvorby dokumentu a zabezpečoval dodržiavanie metodických postupov. Dokument bol spracovaný na jeseň 2025.</p> <p>Riadiaci tím: riadiaci tím pozostával z 2 členov a v procese spracovania mal 2 pracovné zasadania.</p> <p>Účasť verejnosti a komunikácia s ňou: verejnosť participovala na procese spracovania PHSR prostredníctvom prieskumu názorov.</p> <p>Autor dokumentu: RNDr. Radomír Babiak, PhD.; www.dokumentypreobce.sk</p> <p>Náklady na spracovanie: z rozpočtu obce.</p>
Prerokovanie	<p>Prerokovanie v orgánoch samosprávy dňa: 24.11.2025.</p>
Schválenie	<p>Návrh na uznesenie zastupiteľstva: „Obecné zastupiteľstvo schvaľuje Program hospodárskeho a sociálneho rozvoja obce Štefanovce na roky 2025-2031“.</p>

Zdroj: vlastné spracovanie



Prílohy



Zoznam informačných zdrojov použitých v PHSR

Inštitút priestorového plánovania (2016): *Stručná metodika spracovania Programu rozvoja obce a Spoločného programu rozvoja obcí*. Bratislava: september 2016.

Koncepcia územného rozvoja Slovenska 2001

MDVRR (2015): *Metodika na vypracovanie programu hospodárskeho rozvoja a sociálneho rozvoja obce/obcí/VÚC*. Bratislava: Ministerstvo dopravy, výstavby a regionálneho rozvoja, verzia 2.0, február 2015, 62 s.

PHSR Prešovského samosprávneho kraja 2021-2030

MŽP (2018): *Stratégia adaptácie Slovenskej republiky na zmenu klímy*. Bratislava: Ministerstvo životného prostredia, aktualizácia 2018.

Štatistický úrad Slovenskej republiky

Úrad podpredsedu vlády SR pre investície a informatizáciu (2020): *Metodika tvorby a implementácie programov hospodárskeho rozvoja a sociálneho rozvoja regiónov, programov rozvoja obcí a skupín obcí s uplatnením princípov udržateľného smart (inteligentného, rozumného) rozvoja*. Bratislava: január 2020.

Ústredie práce, sociálnych vecí a rodiny

Vízia a stratégia rozvoja Slovenska do roku 2030

Weisová, D., Bernátová, M. (2012): *Strategické plánovanie samosprávy*. Žilina: Municipalia, 2012.

Zákon č. 369/1990 Zb. o obecnom zriadení

Zákon č. 5/2004 Z. z. o službách zamestnanosti

Zákon č. 583/2004 Z. z. o rozpočtových pravidlách územnej samosprávy

Zákon č. 539/2008 Z. z. o podpore regionálneho rozvoja

Internetové zdroje:

census2011.statistics.sk

datacube.statistics.sk

datacube.statistics.sk/SODB/

<http://cp.atlas.sk>

<http://envirozataze.enviroportal.sk>

<http://uzemia.enviroportal.sk>

<https://gis.nlcsk.org/islhp/#lesnictvo>

statdat.statistics.sk

www.beiss.sk

www.cdb.sk

www.ives.minv.sk/heraldreg

www.maps.google.com

www.minv.sk

www.orsr.sk

www.pamiatky.sk

www.registeruz.sk

www.scitanie.sk

www.statistics.sk

www.zrsr.sk



Zoznam skratiek použitých v PHSR

AOTP	Aktívne opatrenia trhu práce	NFP	Nenávratný finančný príspevok
AZE	Alternatívne zdroje energie	NN	Nízke napätie
b.j.	Bytové jednotky	NPR	Národná prírodná rezervácia
BRKO	Biologicky rozložiteľný komunálny odpad	OcÚ	Obecný úrad
CDB	Cestná databanka	o. i.	Okrem iného
CLLD	Community-led Local Development (Miestny rozvoj vedený komunitou)	OOCR	Oblasťná organizácia cestovného ruchu
CR	Cestovný ruch	OZE	Obnoviteľné zdroje energie
ČOV	Čistička odpadových vôd	PA	Povodňová aktivita
DHZ	Dobrovoľný hasičský zbor	PP	Prírodná pamiatka
EAO	Ekonomicky aktívne obyvateľstvo	PR	Prírodná rezervácia
EIB	Európska investičná banka	PPA	Pôdohospodárska platobná agentúra
EŠIF	Európske štrukturálne a investičné fondy	PPF	Poľnohospodársky pôdny fond
EZÚS	Európske zoskupenie územnej spolupráce	PSK	Prešovský samosprávny kraj
ha	Hektár	SHR	Samostatne hospodáriaci roľníci
IBV	Individuálna bytová výstavba	SPR	Strategicko-plánovací región
IUI	Integrovaná územná investícia	ŠFRB	Štátny fond rozvoja bývania
KURS	Koncepcia územného rozvoja Slovenska 2001	ŠÚ SR	Štatistický úrad Slovenskej republiky
KZAM	Klasifikácia zamestnaní	ÚPSVaR	Ústredie práce, sociálnych vecí a rodiny
MAS	Miestna akčná skupina	ÚSES	Územný systém ekologickej stability
MOK	Maloobjemový kontajner	TTP	Trvalé trávne porasty
MRK	Marginalizované rómske komunity	UoZ	Uchádzač o zamestnanie
MSP	Malí a strední podnikatelia	VÚC	Vyšší územný celok
MŽP	Ministerstvo životného prostredia	VZN	Všeobecne záväzné nariadenie



Zoznam máp, tabuliek, grafov, obrázkov a formulárov

Mapy

Mapa 1: Poloha obce Štefanovce - širšie vzťahy	3
Mapa 2: Poloha obce Štefanovce voči susediacim obciam	4

Tabuľky

Tabuľka 1: Zoznam analyzovaných koncepčných dokumentov	9
Tabuľka 2: Zoznam použitých kvalitatívnych a kvantitatívnych dát	10
Tabuľka 3: Základné charakteristiky stavu a pohybu obyvateľstva	12
Tabuľka 4: Vývoj priemerného veku obyvateľstva	16
Tabuľka 5: Štruktúra obyvateľov podľa národnosti	16
Tabuľka 6: Štruktúra obyvateľov podľa náboženského vyznania	17
Tabuľka 7: Vývoj nezamestnanosti v obci	18
Tabuľka 8: Počet domov podľa typu domu	19
Tabuľka 9: Štruktúra domov podľa typu vodovodnej prípojky	20
Tabuľka 10: Štruktúra domov podľa typu kanalizačného systému	20
Tabuľka 11: Vybavenie technickou infraštruktúrou	21
Tabuľka 12: Základné parametre zdravotníckej a sociálnej infraštruktúry (2025)	21
Tabuľka 13: Infraštruktúra kultúry a športu	22
Tabuľka 14: Spádovosť obce k vybraným poskytovateľom administratívno-správnych služieb	22
Tabuľka 15: Štruktúra pôdneho fondu (k 31.12.2024; v ha)	24

Grafy

Graf 1: Vývoj počtu obyvateľov obce Štefanovce	13
Graf 2: Prirodzený pohyb obyvateľstva v rokoch 2015-2024	14
Graf 3: Migračný pohyb obyvateľstva v rokoch 2015-2024	14
Graf 4: Celkový pohyb obyvateľstva v rokoch 2015-2024	15
Graf 5: Veková štruktúra obyvateľstva k 31.12.2024	16
Graf 6: Štruktúra obyvateľstva podľa najvyššieho ukončeného vzdelania	17
Graf 7: Počet evidovaných UoZ v rokoch 2015-2024 (k 31.12.)	19

Obrázky

Obrázok 1: Finančné zdravie obce Štefanovce	25
Obrázok 2: Programy politiky súdržnosti v programovom období 2021 - 2027	28
Obrázok 3: Prehľad finančných zdrojov Programu Slovensko na obdobie 2021 - 2027	28
Obrázok 4: Strategicko-plánovacie regióny (SPR) a územia udržateľného mestského rozvoja (UMR) na území Prešovského kraja, ustanovené v programovom období 2021-2027	36

Formuláre

Formulár 1 (A8): STEEP analýza	30
Formulár 2 (A10): SWOT analýza	31
Formulár 3 (S1): Hierarchia rozvojových cieľov	39
Formulár 4 (P1): Prehľad opatrení a projektových zámerov podľa oblastí	41
Formulár 5 (P2): Zoznam merateľných ukazovateľov v rámci jednotlivých opatrení PHSR	46



Formulár 6 (R1): Akčný plán	50
Formulár 7 (R5): Plán hodnotenia a monitorovania	54
Formulár 8 (F1): Indikatívny rozpočet - sumarizácia	56
Formulár 9 (F5): Model viaczdrojového financovania – intervenčná matica.....	57
Formulár 10 (F2): Finančný rámec pre realizáciu PHSR.....	58
Formulár 11 (F3): Hodnotiaca tabuľka pre výber projektových zámerov	63
Formulár 12 (Z1): Schválenie PHSR	64