

**DODATOK KU KÚPNEJ ZMLUVE**  
uzatvorenej dňa 13.11.2015

medzi

**Predávajúci:**

Názov obce: Obec Starina  
Adresa sídla obce: 065 46 Starina 39  
IČO: 00330175  
v mene ktorej koná: starosta obce Štefan Solotruk

**a**

**Kupujúci v 1. rade:**

Meno a Priezvisko: Štefan Solotruk , rod. Solotruk  
Adresa trvalého pobytu: 17. novembra 538/7, 064 01 Stará Ľubovňa  
Dátum narodenia:  
Rodné číslo:  
štátny občan SR

**Kupujúci v 2. rade:**

Meno a Priezvisko: Helena Dudiaková, rod. Solotruková  
Adresa trvalého pobytu: Zimná 1148/10, 040 01 Košice - Staré Mesto  
Dátum narodenia:  
Rodné číslo:  
štátny občan SR

**I.**

Zmluvné strany v zmysle článku 6, bodu 4 Kúpnej zmluvy uzatvorenej dňa 13.11.2015, uzatvárajú tento Dodatok č. 1, ktorým sa mení a upravuje zmluva nasledovne:

**Čl. 2 bod 1 sa mení nasledovne:**

Predmetom tejto kúpnej zmluvy je prevod vlastníckeho práva k nehnuteľnostiam, ktoré sú vo výlučnom vlastníctve predávajúceho. Predávajúci predáva a kupujúci kupujú nasledovnú nehnuteľnosť:

- Pozemok - parcela C-KN č. 148/2 s výmerou 594 m2 zastavané plochy a nádvoria, ktorá je vytvorená na základe geometrického plánu č. 33/2015 vyhotoveného Zdenom Balážom dňa 15.06.2015, autorizačne overeného Ing. Andrejom Slodičkom dňa 16.06.2015 a úradne overeného Ing. Jarmilou Firmentovou dňa 24.06.2015 pod č. G1-293/2015 (ďalej len „geometrický plán“). Predmetným geometrickým plánom vznikla vyššie uvedená parcela z:

- a) parcely č. 97 registra E s výmerou **347** m2 orná pôda vedenej katastrálnym odborom, Okresného úradu Stará Ľubovňa na LV č. 345; *pričom táto parcela*

*bola a je vo vlastníctve kupujúcich v 1. a 2. rade, a teda časť tejto výmery nie je predmetom tejto kúpnej zmluvy,*


- b) parcely č. 95/1 registra E s výmerou **143** m<sup>2</sup> orná pôda (pričom v pôvodnom stave mala parcela výmeru 1303 m<sup>2</sup>), vedenej katastrálnym odborom, Okresného úradu Stará Ľubovňa na LV č. 312,
- c) parcely č. 1933, registra E s výmerou **104** m<sup>2</sup> orná pôda (pričom v pôvodnom stave mala parcela výmeru 279 m<sup>2</sup>) vedenej katastrálnym odborom, Okresného úradu Stará Ľubovňa na LV č. 312,


pričom všetky parcely sa nachádzajú v katastrálnom území obce Starina, okres Stará Ľubovňa.


Teda predmetom tejto kúpnej zmluvy sú nehnuteľnosti vo vlastníctve predávajúceho podľa článku 2 písm. b) a c) tejto zmluvy, avšak vzhľadom na to, že kupujúci v 1. rade a 2. rade už sú vlastníkami nehnuteľnosti podľa článku 1 písm. a) a v nadväznosti na vyhotovený geometrický plán a túto kúpnu zmluvu, sa týmto stávajú podielovými spoluvlastníkmi celej novovytvorenej parcely č. 148/2 s výmerou 594 m<sup>2</sup> podľa článku 1 tejto zmluvy.


## II.

1. Ostatné ustanovenia zmluvy ostávajú v platnosti.
2. Tento dodatok je vyhotovený v piatich rovnopisoch, ktoré obdrží predávajúci, kupujúci v 1. rade a kupujúci v 2. rade a 2 rovnopis budú súčasťou návrhu na vkladu dodatku ku kúpnej zmluve.

Starine, dňa 1.1.2018  
  
Predávajúci  
Obce Starina  
štarosta obce Štefan Solotruk



  
Kupujúci v 1. rade  
Štefan Solotruk, rod. Solotruk

  
Kupujúca v 2. rade  
Helena Dudiaková, rod. Solotruková