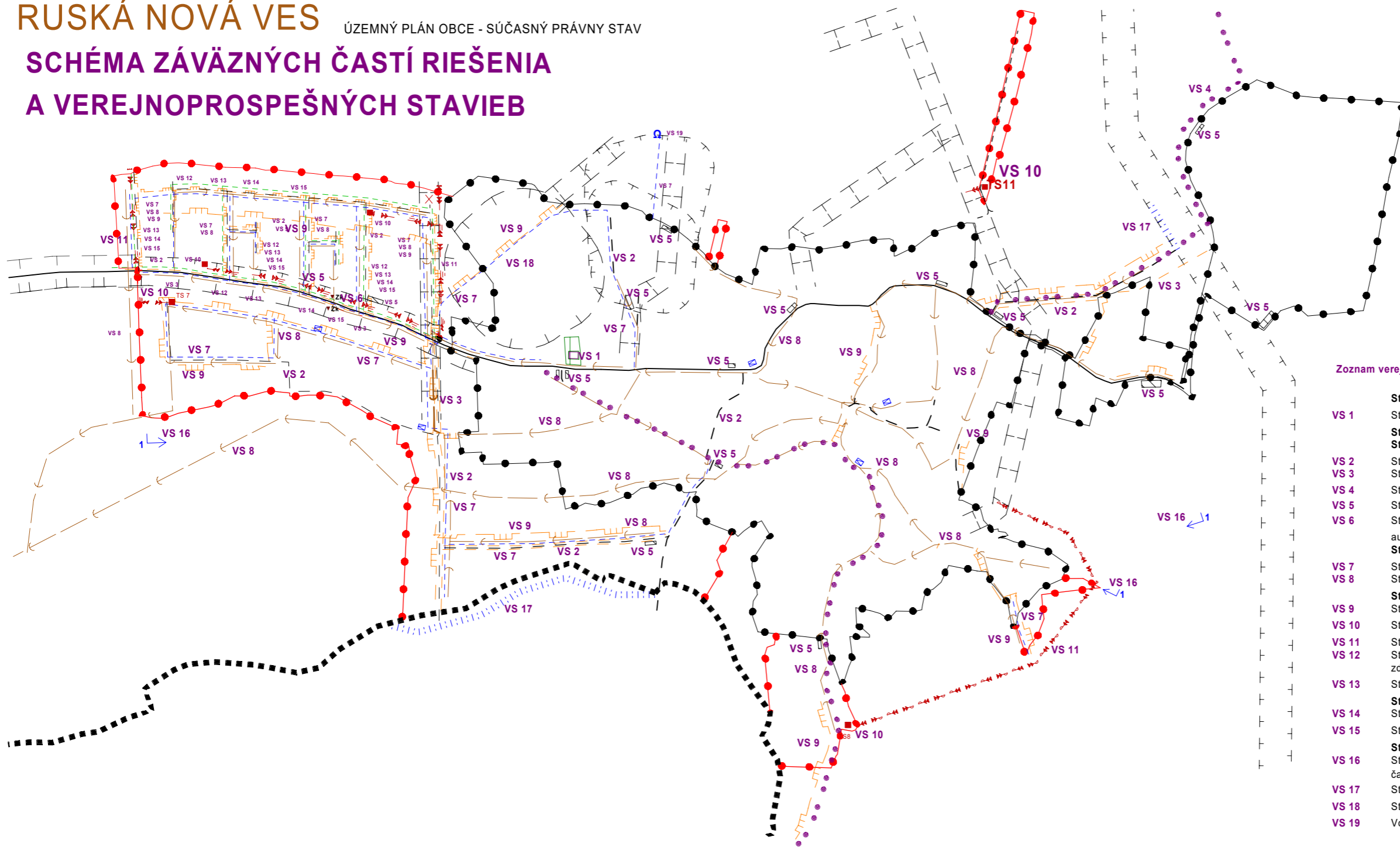


RUSKÁ NOVÁ VES

ÚZEMNÝ PLÁN OBCE - SÚČASNÝ PRÁVNY STAV

SCHÉMA ZÁVÄZNÝCH ČASŤÍ RIEŠENIA A VEREJNOPROSPEŠNÝCH STAVIEB



STAV	NÁVRH	VÝHLAD	
			HRANICA KATASTRÁLNEHO ÚZEMIA
			HRANICA ZASTAVANÉHO ÚZEMIA OBCE
			PLOCHA OBČIANSKEJ VYBAVENOSTI
			VEREJNÁ ZELEŇ
			PLOCHA TECHNICKÉHO VYBAVENIA
			REGULÁCIA VODNÝCH TOKOV
			OCHRANA ZASTAVANÉHO ÚZEMIA PRED POVRCH. VODAMI
			OCHRANNÉ PÁSMA
			CESTA III. TRIEDY
			MIESTNA A ÚČELOVÁ KOMUNIKÁCIA
			PEŠÍ CHODNÍK
			CYKLOTURISTICKÉ TRASY
			AUTOBUSOVÁ ZASTÁVKA KRYTÁ
			VODOVOD
			REGULAČNÝ VENTIL
			SPLAŠKOVÁ KANALIZÁCIA
			STL PLYNORZVODY
			TRAFOSTANICA
			VN VEDENIE KÁBLOVÉ V ZEMI
			VN VEDENIE KÁBLOVÉ VZDUŠNÉ
			VODOJEM

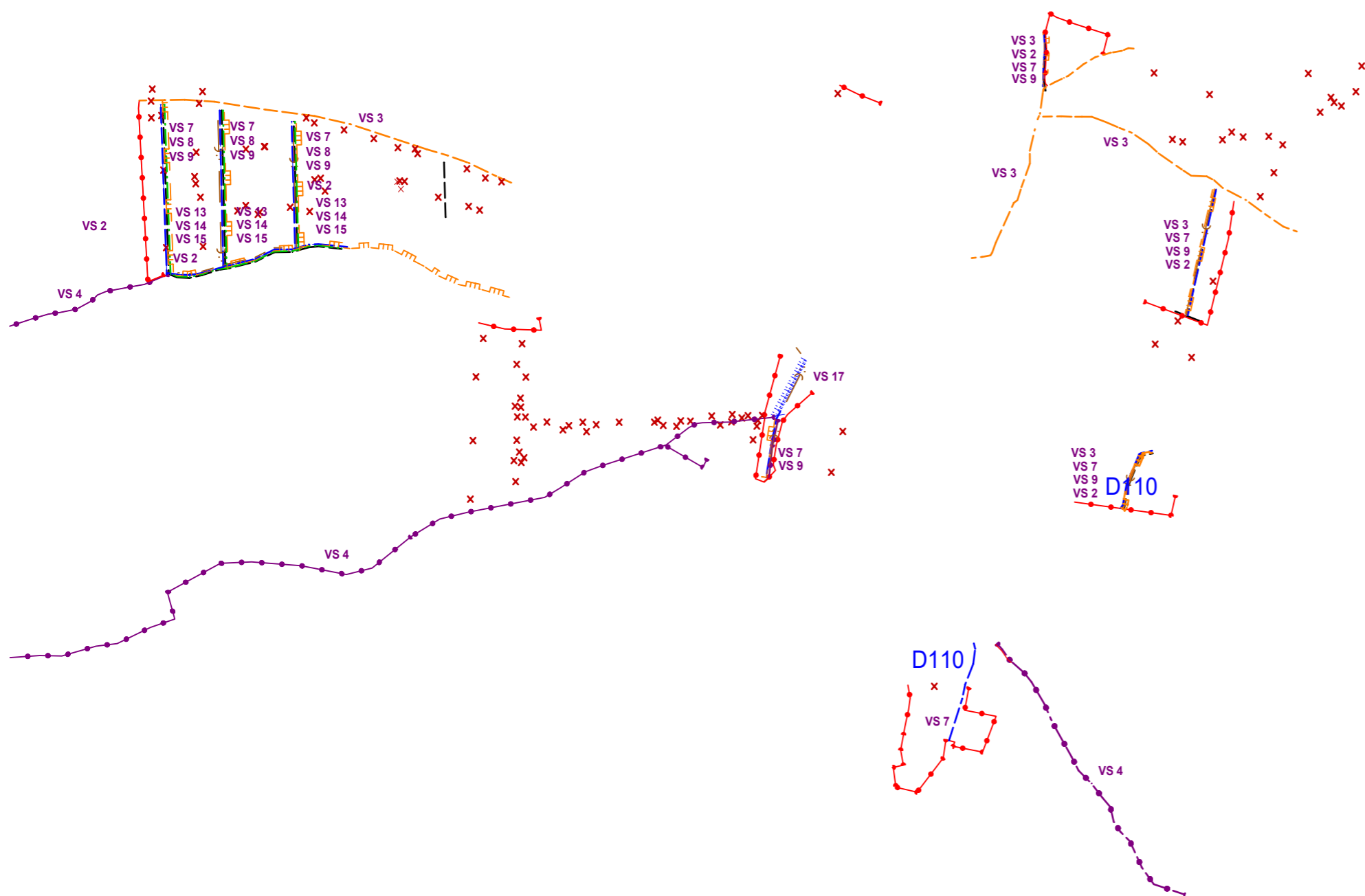
Zoznam verejnoprospešných stavieb

- | | |
|-------|--|
| | Stavby občianskej vybavenosti a sociálnej infraštruktúry |
| VS 1 | Stavba nového kostola |
| | Stavby dopravy a technického vybavenia |
| | Stavby dopravy a dopravných zariadení |
| VS 2 | Stavby miestnych komunikácií a účelových komunikácií. |
| VS 3 | Stavby verejných peších chodníkov. |
| VS 4 | Stavby cykloturistických trás. |
| VS 5 | Stavby parkovísk P 1 – P 14. |
| VS 6 | Stavba jednej novej obojstrannej krytej zastávky pre verejnú hromadnú autobusovú dopravu. |
| | Stavby vo dnešnom hospodárstve |
| VS 7 | Stavby rozšírenia verejného vodovodu. |
| VS 8 | Stavby verejnej kanalizácie. |
| | Stavby energetiky a energetických zariadení |
| VS 9 | Stavby potrebného rozšírenia STL plynovodov. |
| VS 10 | Stavby nových trafostaníc TS7, TS8. |
| VS 11 | Stavby rozšírenia vzdušných a kábelových VN vedení. |
| VS 12 | Stavby NN vedenia kábelových rozvodov v zemi s napojením z jestvujúcich zdrojov elektrickej energie. |
| VS 13 | Stavby verejného osvetlenia v nových obytných lokalitách. |
| | Stavby telekomunikácií |
| VS 14 | Stavby ukončenia podzemnej kabelizácie telekomunikačných rozvodov. |
| VS 15 | Stavby siete kábelovej televízie. |
| | Stavby v oblasti ochrany a tvorby životného prostredia |
| VS 16 | Stavby úpravy – regulácie Soľného potoka a Hradného potoka v zastavenej časti obce s protipovodňovou ochranou. |
| VS 17 | Stavby ochrany pred povrchovými vodami lokalít L3 a L4. |
| VS 18 | Stavba kompostoviska. |
| VS 19 | Vodojem |

RUSKÁ NOVÁ VES

ÚZEMNÝ PLÁN OBCE - ZMENY A DOPLNKY 2015 (NÁVRH)

SCHÉMA VEREJNOPROSPEŠNÝCH STAVIEB



NÁVRH

HRANICA ZASTAVANÉHO ÚZEMIA OBCE

OCHRANA ZASTAVANÉHO ÚZEMIA PRED POVRCH. VODAMI

MIESTNA A ÚČELOVÁ KOMUNIKÁCIA

PEŠÍ CHODNÍK

CYKLISTICKÝ CHODNÍK

Zk

VODOVOD

SPLAŠKOVÁ KANALIZÁCIA

STL PLYNOROZVODY

ZRUŠENIE FUNKČNÝCH A LÍNOVÝCH JAVOV

Zoznam verejnoprospešných stavieb

Stavby občianskej vybavenosti a sociálnej infraštruktúry

VS 1 Stavba nového kostola

Stavby dopravy a technického vybavenia

Stavby dopravy a dopravných zariadení

VS 2 Stavby miestnych komunikácií a účelových komunikácií.

VS 3 Stavby verejných peších chodníkov.

VS 4 Stavby cykloturistických trás.

VS 5 Stavby parkovísk P1 - P8, P10 - P14

VS 6 Stavba jednej novej obojstrannej krytej zastávky pre verejnú hromadnú autobusovú dopravu.

Stavby vodného hospodárstva

VS 7 Stavby rozšírenia verejného vodovodu.

VS 8 Stavby verejnej kanalizácie.

Stavby energetiky a energetických zariadení

VS 9 Stavby potrebného rozšírenia STL plynovodov.

VS 10 Stavby nových trafostaníc TS7, TS8

VS 11 Stavby rozšírenia vzdušných a kábelových VN vedení.

VS 12 Stavby NN vedenia kábelových rozvodov v zemi s napojením z jestvujúcich zdrojov elektrickej energie.

VS 13 Stavby verejného osvetlenia v nových obytných lokalitách.

Stavby telekomunikácií

VS 14 Stavby ukončenia podzemnej kabelizácie telekomunikačných rozvodov.

VS 15 Stavby siete kábelovej televízie

Stavby v oblasti ochrany a tvorby životného prostredia

VS 16 Stavby úpravy – regulácie Soľného potoka a Hradného potoka v zastavanej časti obce s protipovodňovou ochranou.

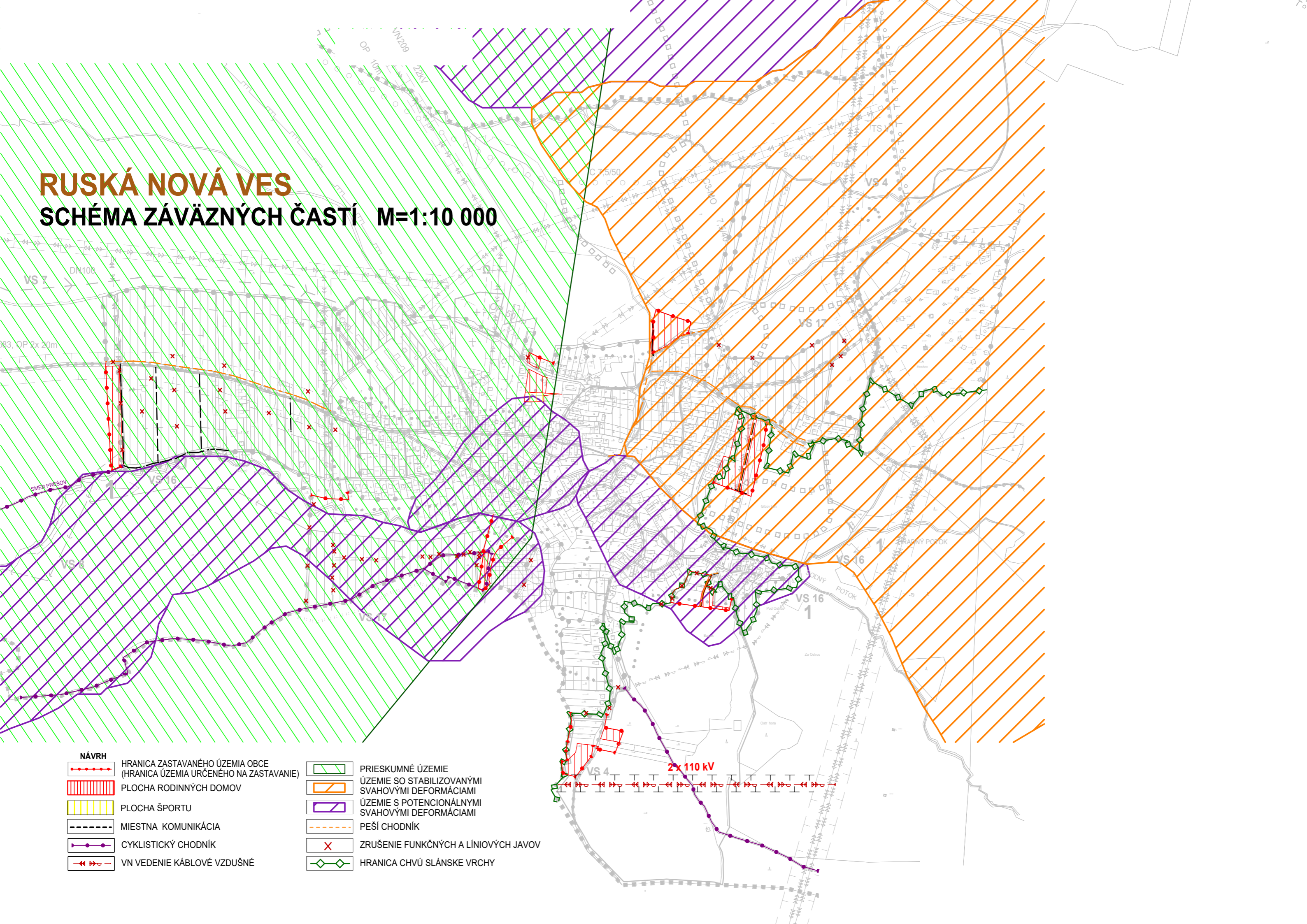
VS 17 Stavby ochrany pred povrchovými vodami

VS 18 Stavba kompostoviska.

VS 19 Vodojem

RUSKÁ NOVÁ VES

SCHÉMA ZÁVÄZNÝCH ČASTÍ M=1:10 000



- | NÁVRH | |
|-------|---|
| | HRANICA ZASTAVANÉHO ÚZEMIA OBCE (HRANICA ÚZEMIA URČENÉHO NA ZASTAVANIE) |
| | PLOCHA RODINNÝCH DOMOV |
| | PLOCHA ŠPORTU |
| | MIESTNA KOMUNIKÁCIA |
| | CYKLISTICKÝ CHODNÍK |
| | VN VEDENIE KÁBLOVÉ VZDUŠNÉ |
| | PRIESKUMNÉ ÚZEMIE |
| | ÚZEMIE SO STABILIZOVANÝMI SVAHOVÝMI DEFORMÁCIAMI |
| | ÚZEMIE S POTENCIÁLNYMI SVAHOVÝMI DEFORMÁCIAMI |
| | PEŠÍ CHODNÍK |
| | ZRUŠENIE FUNKČNÝCH A LÍNIOVÝCH JAVOV |
| | HRANICA CHVŮ SLÁNSKE VRCHY |

2 x 110 kV

RUSKÁ NOVÁ VES

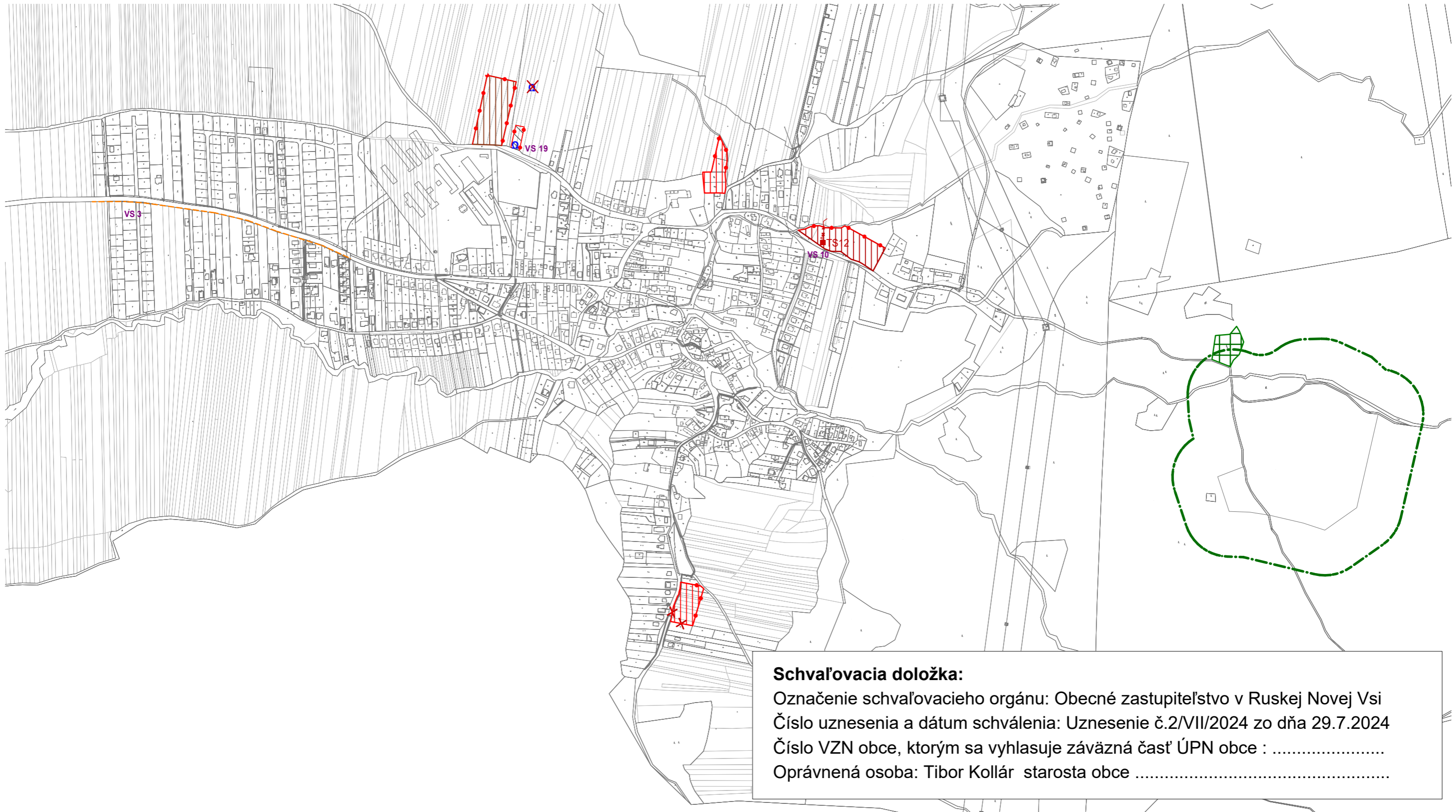
ZMENY A DOPLNKY Č. 4/2023
ÚZEMNÉHO PLÁNU OBCE RUSKÁ NOVÁ VES

SCHÉMA ZÁVÄZNÝCH ČASŤÍ RIEŠENIA A VEREJNOPROSPEŠNÝCH STAVIEB

Zoznam verejnoprospešných stavieb

- VS 3 Stavby verejných peších chodníkov.
- VS 10 Stavby nových trafostaníc TS7, TS8, TS12
- VS 19 Vodojem

STAV	NÁVRH	VÝHLAD	LEGENDA
			PEŠÍ CHODNÍK
			OCHRANNÉ PÁSMO PRÍRODNEJ REZERVÁCIE
			PLOCHA MALOPODLAŽNÝCH BYTOVÝCH DOMOV
			PLOCHA RODINNÝCH DOMOV
			PLOCHA REKREAČNÉHO LESA
			PLOCHA POLNOHOSPODÁRSKEJ VÝROBY
			PLOCHA TECHNICKÉHO VYBAVENIA
			HRANICA ZASTAVANÉHO ÚZEMIA OBCE (HRANICA ÚZEMIA URČENÉHO NA ZASTAVANIE)
			VODOJEM
			TRAFOSTANICA
			ZRUŠENIE FUNKČNÝCH A LÍNOVÝCH JAVOV



Schvaľovacia doložka:

Označenie schvaľovacieho orgánu: Obecné zastupiteľstvo v Ruskej Novej Vsi
Číslo uznesenia a dátum schválenia: Uznesenie č.2/VII/2024 zo dňa 29.7.2024
Číslo VZN obce, ktorým sa vyhlasuje záväzná časť ÚPN obce :
Oprávnená osoba: Tibor Kollár starosta obce