

Zoznam verejnoprospešných stavieb

- VS 1** Stavba nového kostola a **Stavby občianskej vybavenosti a sociálnej infraštruktúry**
- VS 2** Stavby miestnych komunikácií a účelových komunikácií. **Stavby dopravy a technického vybavenia**
- VS 3** Stavby verejných peších chodníkov. **Stavby dopravy a dopravných zariadení**
- VS 4** Stavby cykloturistických trás.
- VS 5** Stavby parkovísk P 1 – P 14.
- VS 6** Stavba jednej novej obojstrannej krytej zastávky pre verejnú hromadnú autobusovú dopravu. **Stavby vo dného hospodárstva**
- VS 7** Stavby rozšírenia verejného vodovodu.
- VS 8** Stavby verejnej kanalizácie. **Stavby energetiky a energetických zariadení**
- VS 9** Stavby potrebného rozšírenia STL plynovodov.
- VS 10** Stavby nových trafostaníc TS7, TS8 .
- VS 11** Stavby rozšírenia vzdušných a kábelových VN vedení.
- VS 12** Stavby NN vedenia kábelových rozvodov v zemi s napojením z jestvujúcich zdrojov elektrickej energie.
- VS 13** Stavby verejného osvetlenia v nových obytných lokalitách. **Stavby telekomunikácií**
- VS 14** Stavby ukončenia podzemnej kabelizácie telekomunikačných rozvodov.
- VS 15** Stavby siete káblovej televízie .
- VS 16** Stavby úpravy – regulácie Solného potoka a Hradného potoka v zastavanej časti obce s protipovodňovou ochranou. **Stavby v oblasti ochrany a tvorby životného prostredia**
- VS 17** Stavby ochrany pred povrchovými vodami lokalít L3 a L4
- VS 18** Stavba kompostoviska.

STAV:

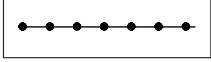














1 - OBEČNÝ ÚRAD, 2 - POŽIARNA ZBROJNICA, 3 - MATERSKÁ ŠKOLA, 4 - ZÁKLADNÁ ŠKOLA, 5 - KULTÚRNY DOM, 6 - FUTBALOVÉ IHRISKO, 7 - DOM NÁDEJE, 8A, 8B - POTRAVINY, 9 - POHOSTINSTVO, 10 - POHOSTINSTVO - BAR, 11 - KADERNÍCTVO, 12 - KVETINÁRSTVO, 13A, 13B - STOLÁRSKA DIELŇA, 14 - SKLENÁRSKA DIELŇA, 15 - VÝROBA HADÍC, 16A, 16B, 16C, 16D - CUKRÁRENSKÁ VÝROBA, 17 - STARÝ KOSTOL, 18 - FARA, 19 - STARÝ CINTORÍN, 20 - NOVÝ CINTORÍN, 21 - PÍLA, 22 - STARÝ MLYN, 23 - CHATOVÁ OSADA, 24 - ZÁHRADKOVÁ OSADA, 25 - PENZIÓN

NAVRH:

1 - KOMPOSTÁREŇ, 2 - NOVÝ KOSTOL, P1 - P14 - PARKOVISKO L1 - L5 - LOKALITA RODINNÝCH DOMOV

VÝHLAD:

1-ŠPORTOVÝ AREÁL, 2 - CINTORÍN, LV1, LV2, LV3, LV4 - LOKALITA RODINNÝCH DOMOV

STAV	NÁVRH	VÝHLAD	
			HRANICA KATASTRÁLNEHO ÚZEMIA
			HRANICA ZASTAVANÉHO ÚZEMIA OBCE
			REGULAČNÝ VENTIL
			VODOVOD
			SPLÁŠKOVÁ KANALIZÁCIA
			REGULÁCIA VODNÝCH TOKOV
			OCHRANA ZASTAVANÉHO ÚZEMIA PRED POVRCHOVÝMI VODAMI

PODKLAD - v.č.:

4

LEGENDA

Zoznam verejnoprospešných stavieb

Stavby dopravy a dopravných zariadení

VS 3 Stavby verejných peších chodníkov.

NAVRH :

L16 - LOKALITA MALOPODLAŽNÝCH BYTOVÝCH DOMOV

,L1 - L5, L15, L17 - LOKALITA RODINNÝCH DOMOV

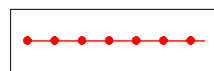
VS 19 Stavba nového vodojemu

VS 10 Stavby nových trafostaníc TS7, TS8, TS12.


STAV

NÁVRH

VÝHLAD



HRANICA ZASTAVANÉHO ÚZEMIA OBCE
(HRANICA ÚZEMIA URČENÉHO NA ZASTAVANIE)



VODOJEM

Schvaľovacia doložka:

Označenie schvaľovacieho orgánu: Obecné zastupiteľstvo v Ruskej Novej Vsi
Číslo uznesenia a dátum schválenia: Uznesenie č.2/VII/2024 zo dňa 29.7.2024
Číslo VZN obce, ktorým sa vyhlasuje záväzná časť ÚPN obce :
Oprávnená osoba: Tibor Kollár starosta obce

ZMENY A DOPLNKY Č. 4/2023 ÚZEMNÉHO PLÁNU OBCE

RUSKÁ NOVÁ VES - čistopis

Ing. arch. Mária Čutková, Sládkovičova 9/A, 080 01 Prešov

VÝKRES VEREJNÉHO TECHNICKÉHO VYBAVENIA - VODNÉ HOSPODÁRSTVO

M = 1 : 2 000

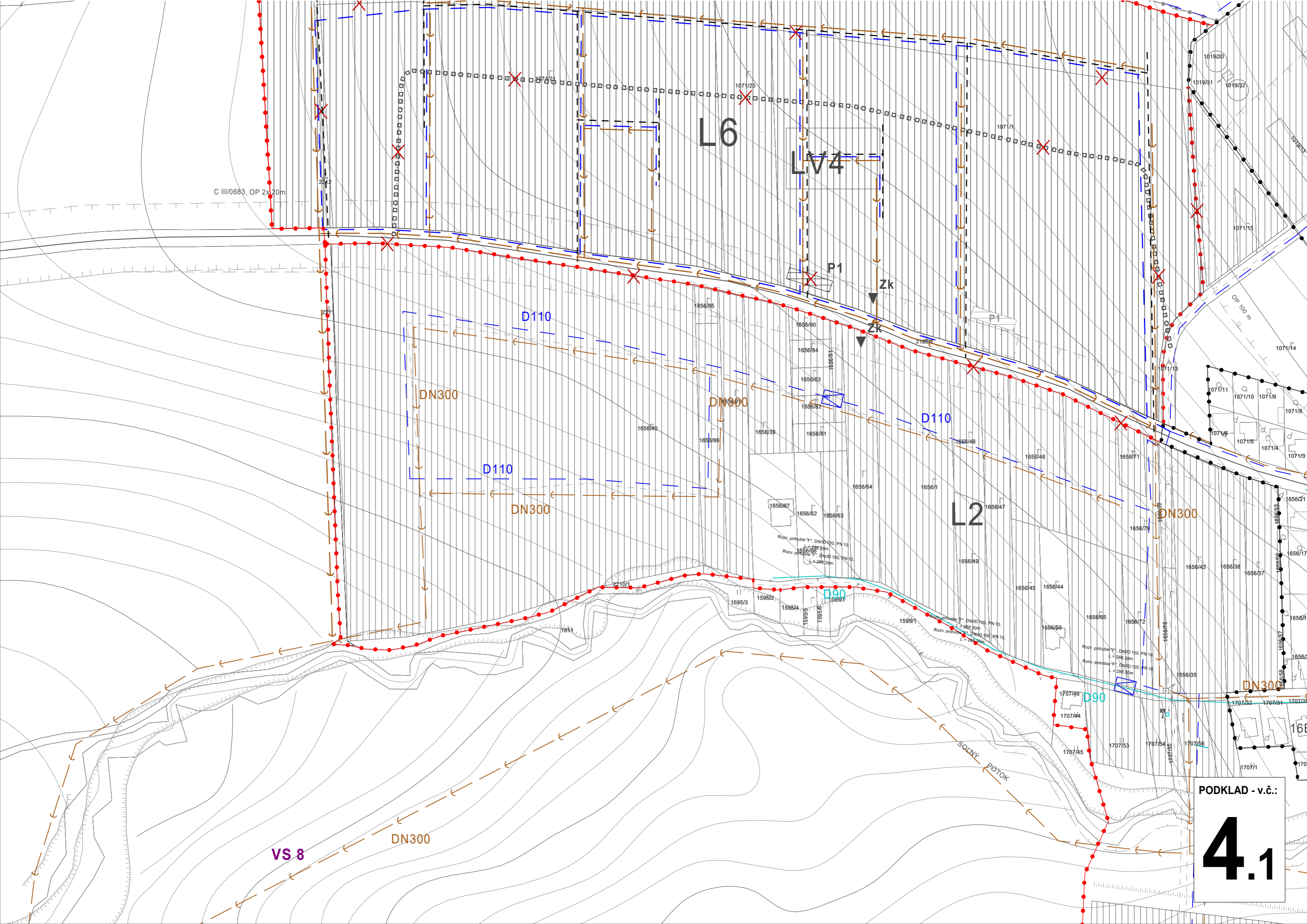
OBSTARÁVATEL: OBEC RUSKÁ NOVÁ VES
ODBORNE SPÔSOBILÁ OSOBA: Ing.arch.Vladimír Debnár
SPRACOVATEL: Ing. arch. Mária Čutková, autorizovaný architekt SKA č. aut. osv.: 0377 AA
PROJEKTANT: Ing. arch. Marián Čútka, Ing. arch. Anna Šmeringaiová

SPRACOVANÉ : MÁJ 2024

NÁLOŽKA - v.č.:

4

LEGENDA



C III/0683, OP 2x 20m

L6

LV4

L2

D110

DN300

DN300

D110

DN300

D110

DN300

D90

D90

VS 8

DN300

PODKLAD - v.č.:

4.1

SQUŇNÝ PŮTOK

Rozv. potrubie "F", DN/D 100, PN 10, L = 288,30m

Rozv. potrubie "F", DN/D 100, PN 10, L = 288,30m

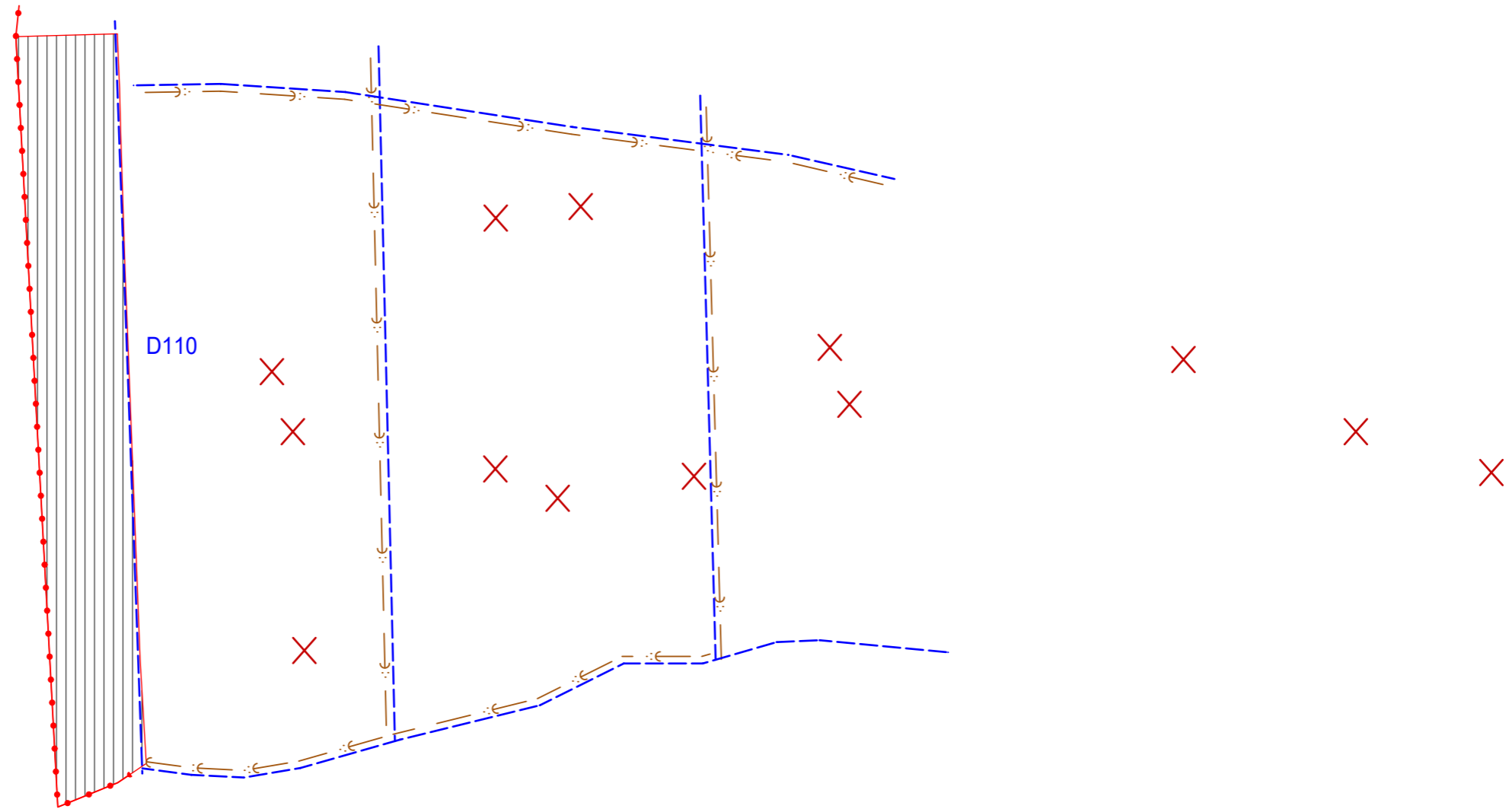
Rozv. potrubie "F", DN/D 100, PN 10, L = 288,30m

Rozv. potrubie "F", DN/D 100, PN 10, L = 288,30m

OP 100 m

1656

L2/1



ÚZEMNÝ PLÁN OBCE RUSKÁ NOVÁ VES
ZMENY A DOPLNKY 2015

M PROJEKT

Ing. arch. Mária Čutková, Tarasa Ševčenka 7,080 01 Prešov

VÝKRES RIEŠENIA VEREJNÉHO TECHNICKÉHO VYBAVENIA - VODNÉ HOSPODÁRSTVO

M = 1 : 2 000

OBSTARÁVATEĽ: obec **RUSKÁ NOVÁ VES**
ODBORNE SPÔSOBILÁ OSOBA: Ing. arch. Vladimír Debnár
SPRACOVATEĽ: Ing. arch. Mária Čutková
PROJEKANT: Ing. arch. Marián Čútka

SPRACOVANÉ : 12.2015

v.č.:

4.1

Schvaľovacia doložka:

Označenie schvaľovacieho orgánu: Obecné zastupiteľstvo v Ruskej Novej Vsi
Číslo uznesenia a dátum schválenia: Uznesenie č.2/VII/2024 zo dňa 29.7.2024
Číslo VZN obce, ktorým sa vyhlasuje záväzná časť ÚPN obce :
Oprávnená osoba: Tibor Kollár starosta obce

C III/3441, OP 2x 20m

LOKALITA Č. 1

VS 3

I. TLAKOVÉ PÁSMO
II. TLAKOVÉ PÁSMO

**ZMENY A DOPLNKY Č. 4/2023 ÚZEMNÉHO PLÁNU OBCE
RUSKÁ NOVÁ VES - čistopis**

Ing. arch. Mária Čutková, Sládkovičova 9/A, 080 01 Prešov

VÝKRES VEREJNÉHO TECHNICKÉHO VYBAVENIA - VODNÉ HOSPODÁRSTVO

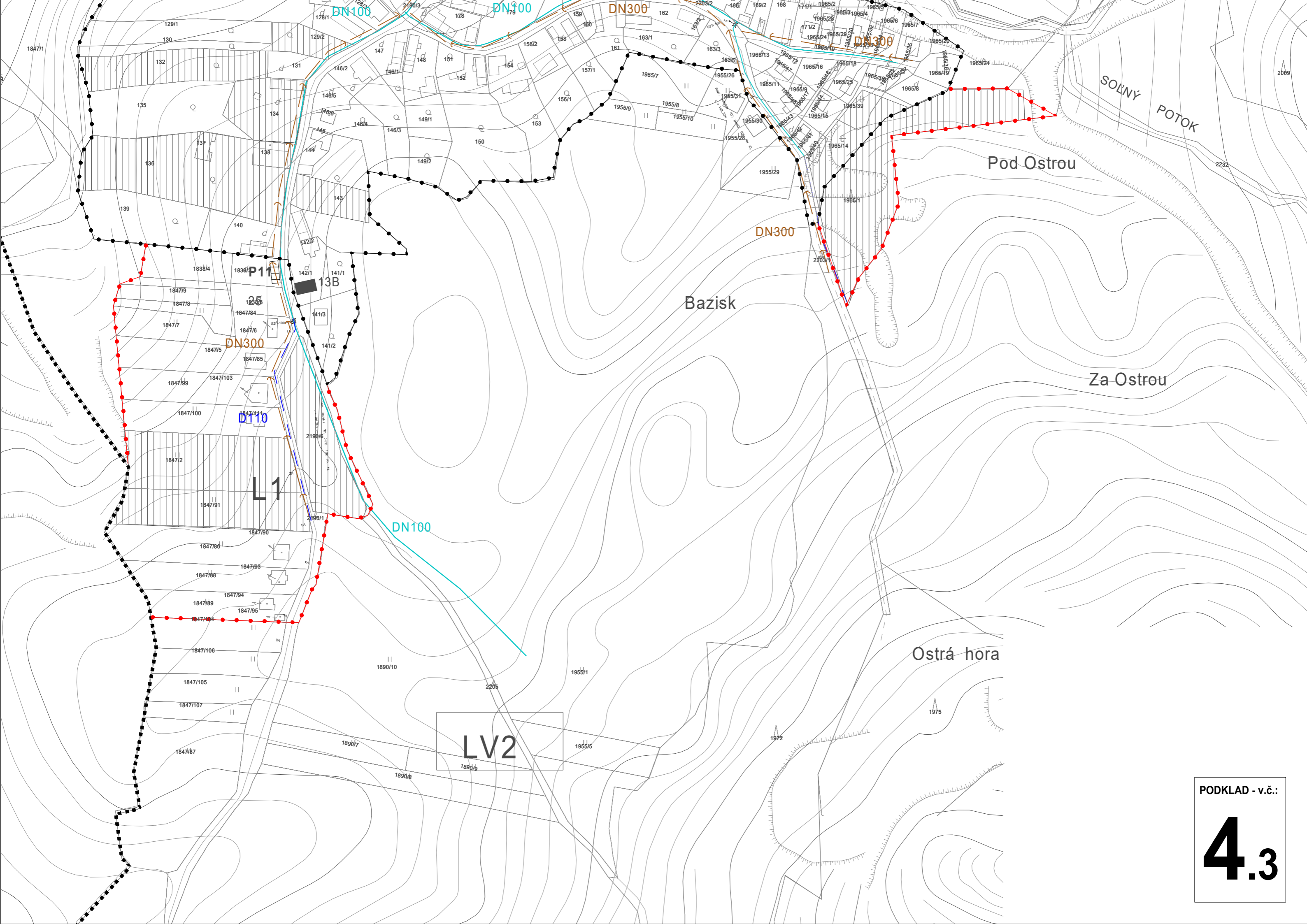
M = 1 : 2 000

OBSTARÁVATEL: OBEC RUSKÁ NOVÁ VES
ODBORNE SPÔSOBILÁ OSOBA: Ing.arch.Vladimír Debnár
SPRACOVATEL: Ing. arch. Mária Čutková, autorizovaný architekt SKA č. aut. osv.: 0377 AA
PROJEKTANT: Ing. arch. Marián Čutka, Ing. arch. Anna Šmeringaiová

SPRACOVANÉ : MÁJ 2024

NÁLOŽKA - v.č.:

4.1



SOLNÝ
POTOK

Pod Ostrou

Bazisk

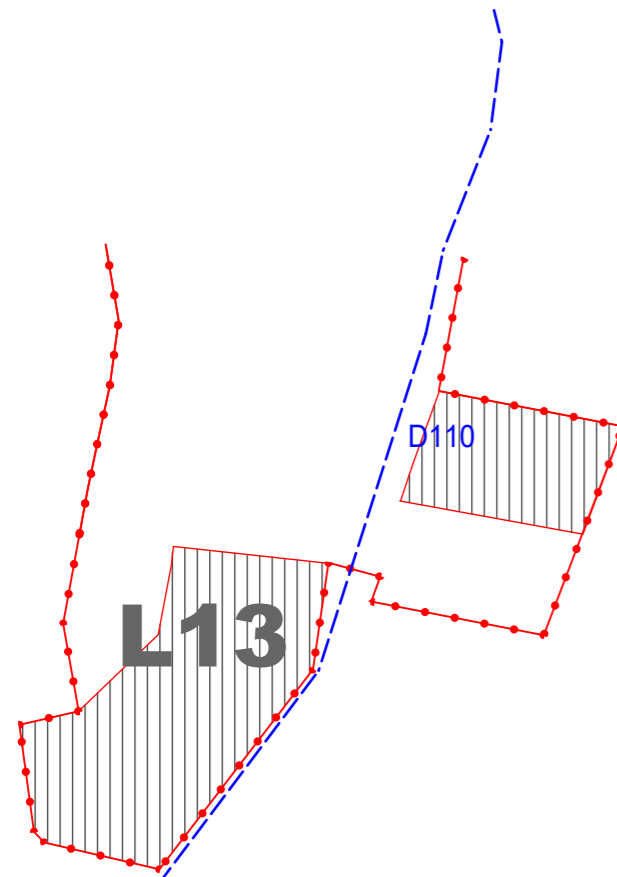
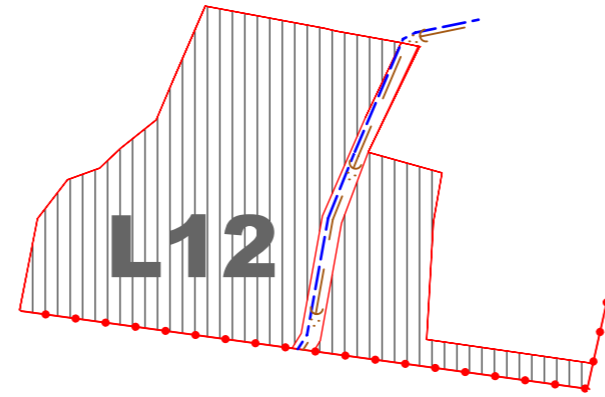
Za Ostrou

Ostrá hora

LV2

PODKLAD - v.č.:

4.3



ÚZEMNÝ PLÁN OBCE RUSKÁ NOVÁ VES
ZMENY A DOPLNKY 2015

M PROJEKT

Ing. arch. Mária Čutková, Tarasa Ševčenka 7,080 01 Prešov

VÝKRES RIEŠENIA VEREJNÉHO TECHNICKÉHO VYBAVENIA - VODNÉ HOSPODÁRSTVO

M = 1 : 2 000

OBSTARÁVATEĽ: obec **RUSKÁ NOVÁ VES**
ODBORNE SPÔSOBILÁ OSOBA: Ing. arch. Vladimír Debnár
SPRACOVATEĽ: Ing. arch. Mária Čutková
PROJEKANT: Ing. arch. Marián Čútka

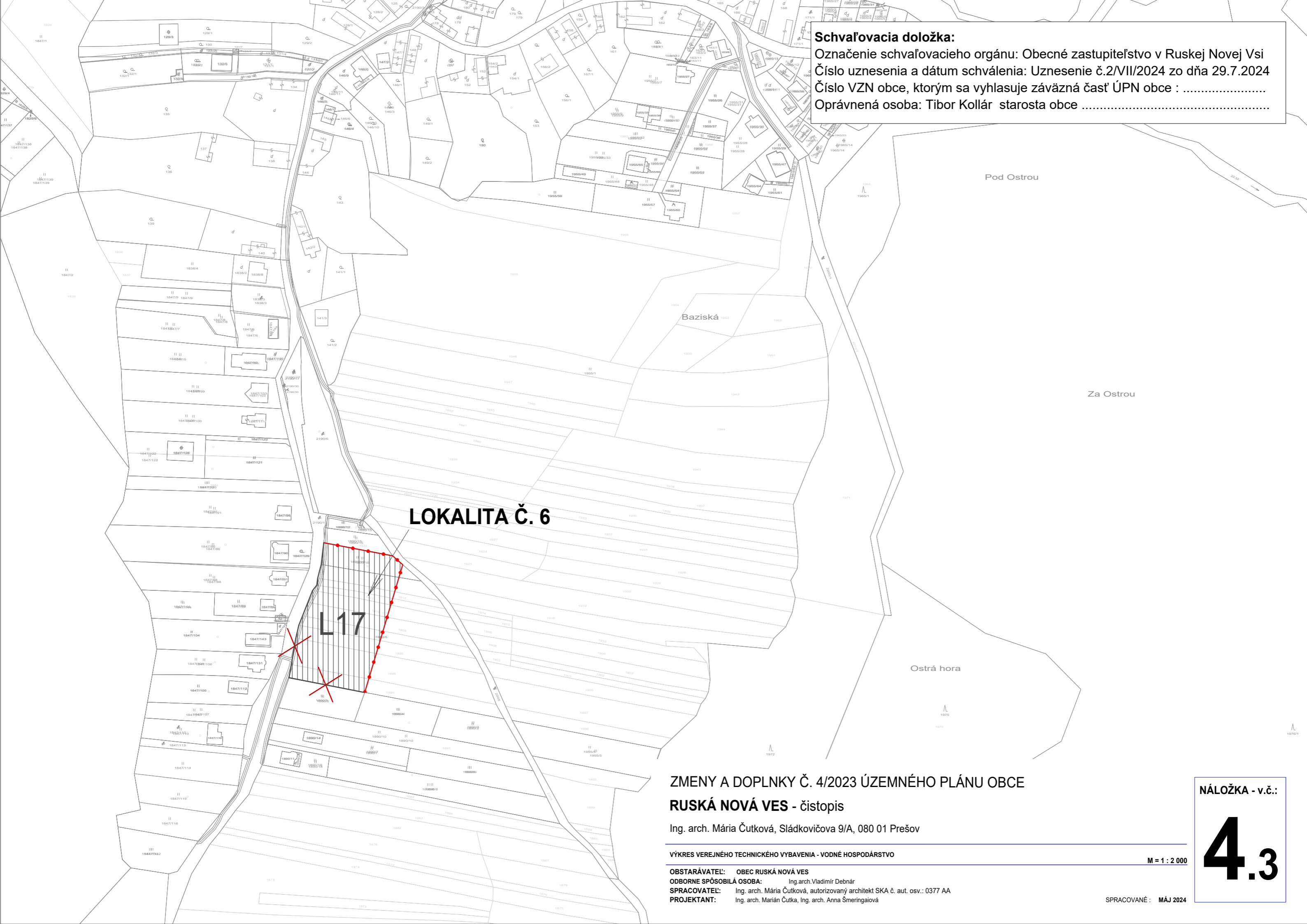
SPRACOVANÉ : 12.2015

v.č.:

4.3

Schvaľovacia doložka:

Označenie schvaľovacieho orgánu: Obecné zastupiteľstvo v Ruskej Novej Vsi
Číslo uznesenia a dátum schválenia: Uznesenie č.2/VII/2024 zo dňa 29.7.2024
Číslo VZN obce, ktorým sa vyhlasuje záväzná časť ÚPN obce :
Oprávnená osoba: Tibor Kollár starosta obce



LOKALITA Č. 6

L17

**ZMENY A DOPLNKY Č. 4/2023 ÚZEMNÉHO PLÁNU OBCE
RUSKÁ NOVÁ VES - čistopis**

Ing. arch. Mária Čútková, Sládkovičova 9/A, 080 01 Prešov

VÝKRES VEREJNÉHO TECHNICKÉHO VYBAVENIA - VODNÉ HOSPODÁRSTVO

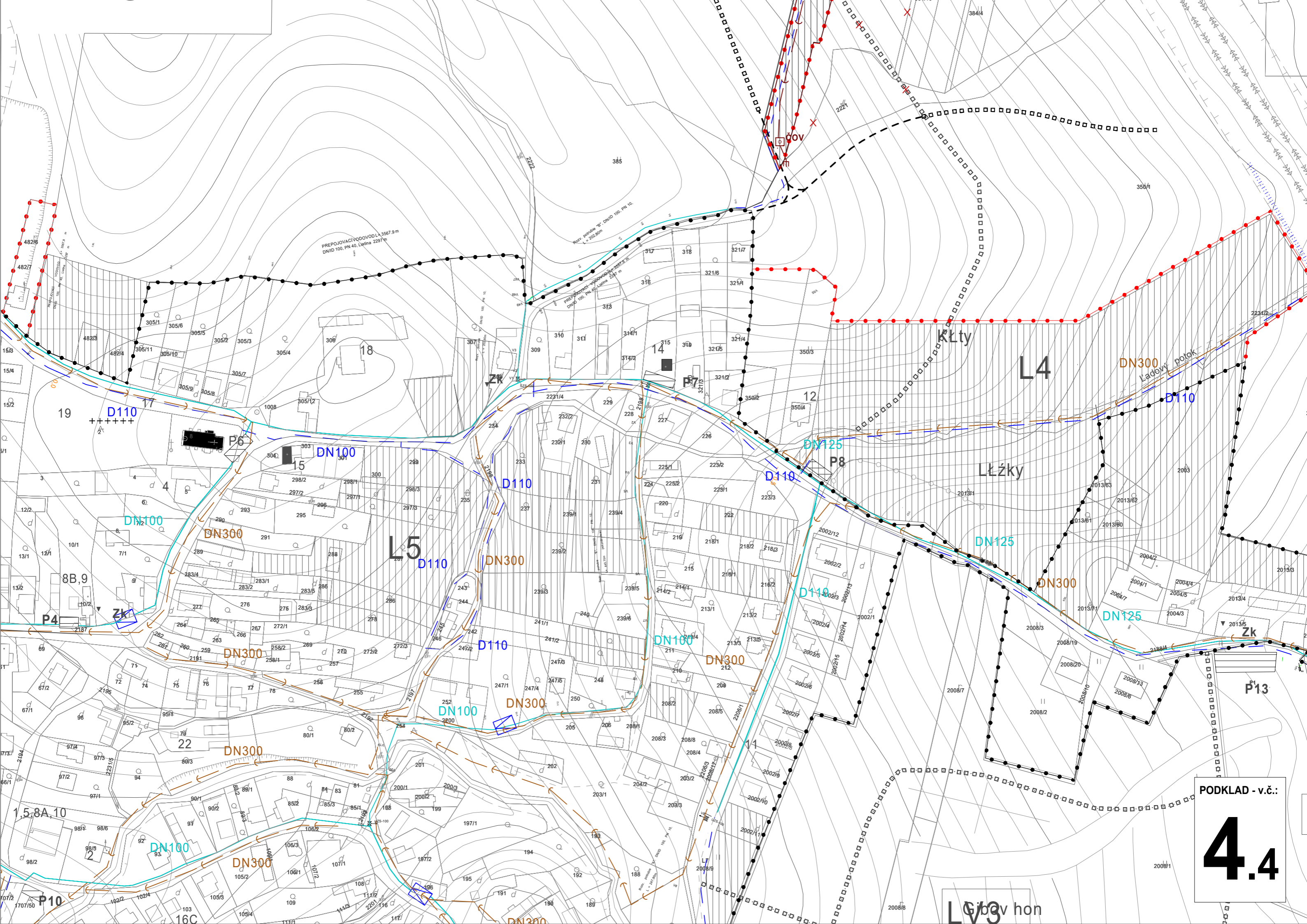
OBSTARÁVATEL: OBEC RUSKÁ NOVÁ VES
ODBORNE SPÔSOBILÁ OSOBA: Ing. arch. Vladimír Debnár
SPRACOVATEL: Ing. arch. Mária Čútková, autorizovaný architekt SKA č. aut. osv.: 0377 AA
PROJEKTANT: Ing. arch. Marián Čútka, Ing. arch. Anna Šmeringaiová

M = 1 : 2 000

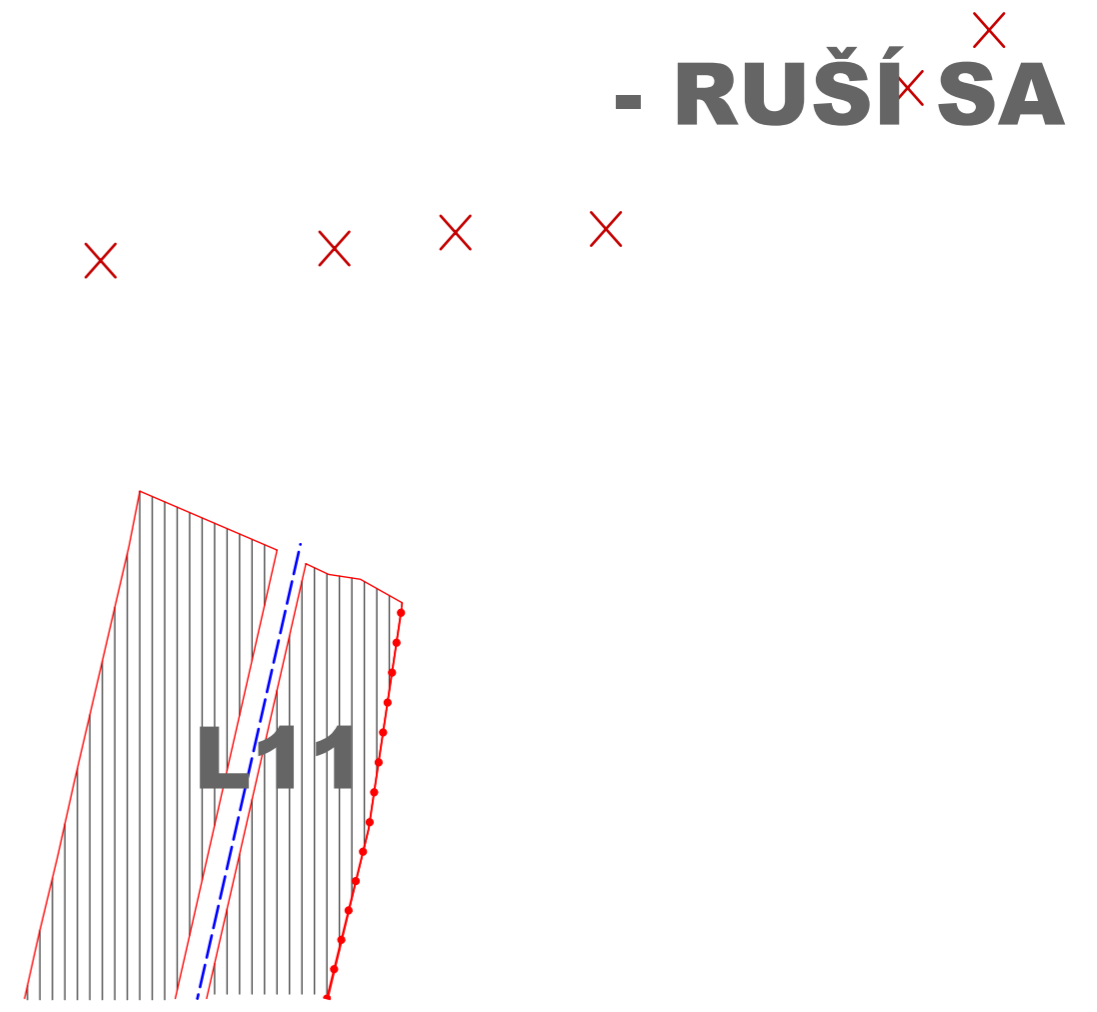
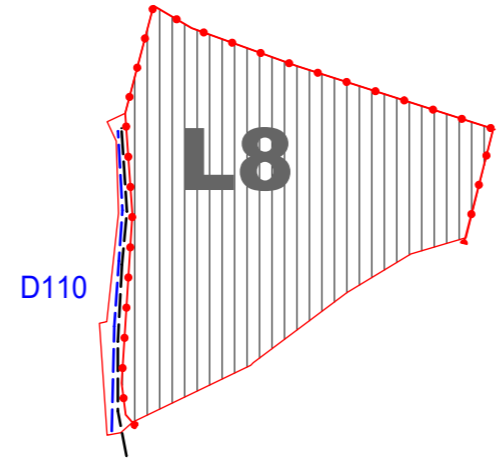
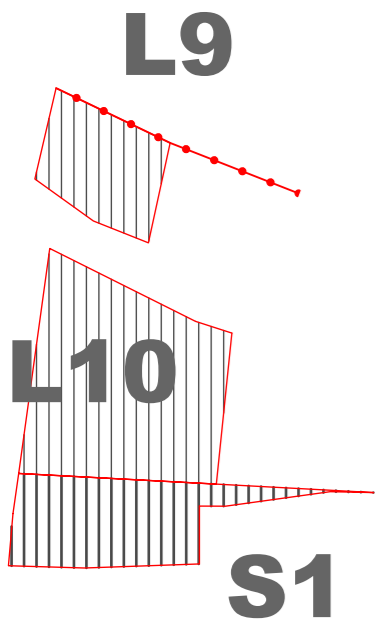
SPRACOVANÉ : MÁJ 2024

NÁLOŽKA - v.č.:

4.3



PODKLAD - v.č.:
4.4



**ÚZEMNÝ PLÁN OBCE RUSKÁ NOVÁ VES
ZMENY A DOPLNKY 2015**

M PROJEKT

Ing. arch. Mária Čutková, Tarasa Ševčenka 7,080 01 Prešov

VÝKRES RIŠENIA VEREJNÉHO TECHNICKÉHO VYBAVENIA - VODNÉ HOSPODÁRSTVO

M = 1 : 2 000

OBSTARÁVATEĽ: obec **RUSKÁ NOVÁ VES**
 ODBORNE SPÔSOBILÁ OSOBA: Ing. arch. Vladimír Debnár
 SPRACOVATEĽ: Ing. arch. Mária Čutková
 PROJEKANT: Ing. arch. Marián Čutka

SPRACOVANÉ : 12.2015

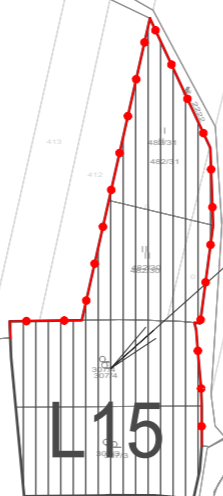
v.č.:

4.4

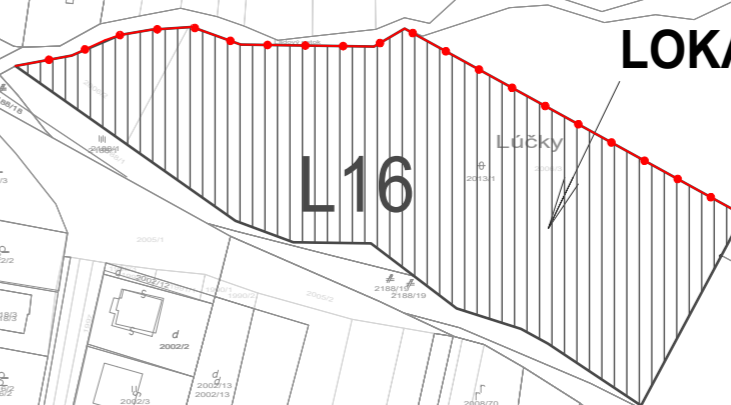
Schvaľovacia doložka:

Označenie schvaľovacieho orgánu: Obecné zastupiteľstvo v Ruskej Novej Vsi
Číslo uznesenia a dátum schválenia: Uznesenie č.2/VII/2024 zo dňa 29.7.2024
Číslo VZN obce, ktorým sa vyhlasuje záväzná časť ÚPN obce :
Oprávnená osoba: Tibor Kollár starosta obce

LOKALITA Č. 4



LOKALITA Č. 5



**ZMENY A DOPLNKY Č. 4/2023 ÚZEMNÉHO PLÁNU OBCE
RUSKÁ NOVÁ VES - čistopis**

Ing. arch. Mária Čutková, Sládkovičova 9/A, 080 01 Prešov

VÝKRES VEREJNÉHO TECHNICKÉHO VYBAVENIA - VODNÉ HOSPODÁRSTVO

M = 1 : 2 000

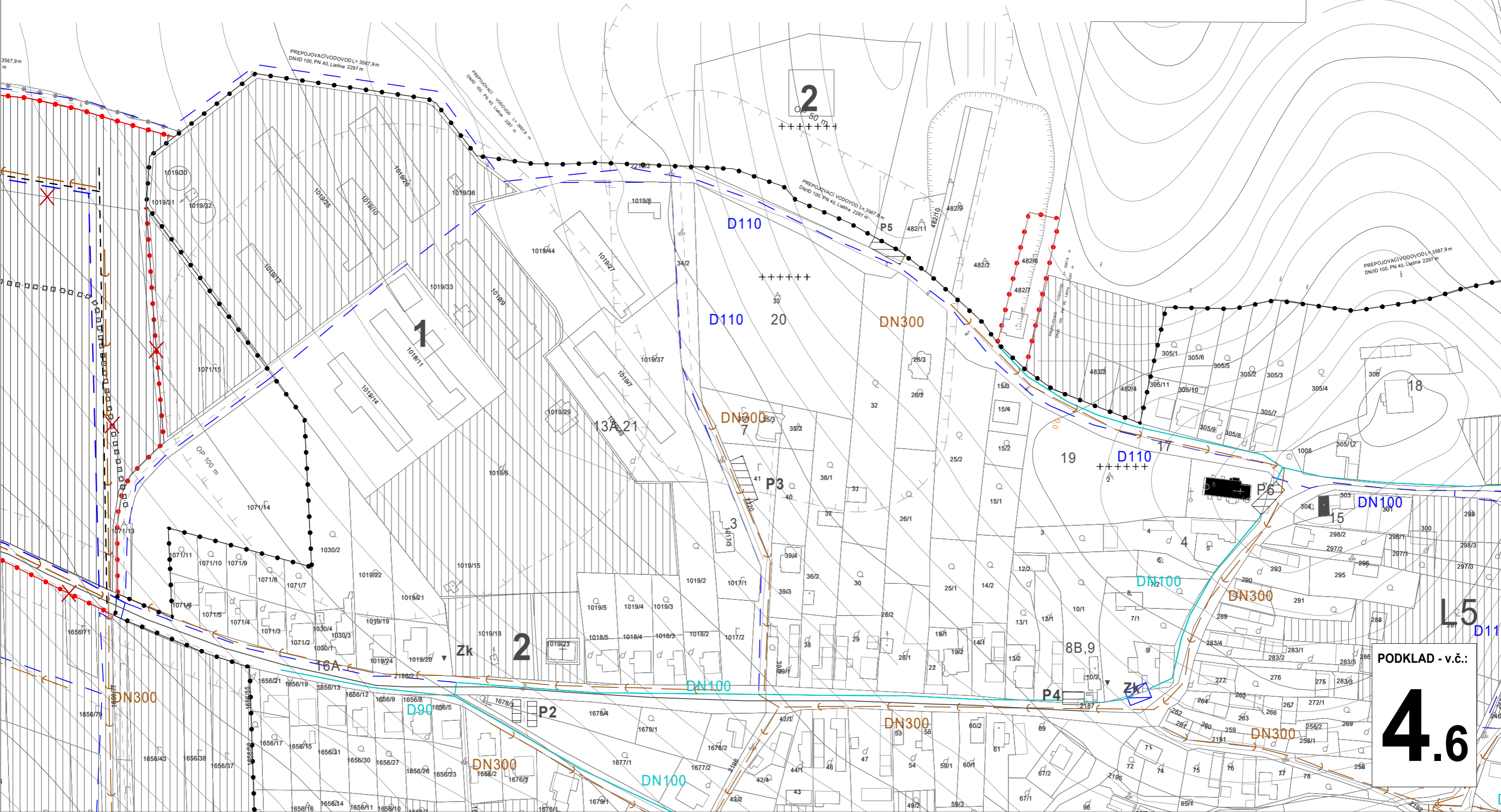
OBSTARÁVATEL: OBEC RUSKÁ NOVÁ VES
ODBORNE SPÔSOBILÁ OSOBA: Ing.arch.Vladimír Debnár
SPRACOVATEL: Ing. arch. Mária Čutková, autorizovaný architekt SKA č. aut. osv.: 0377 AA
PROJEKTANT: Ing. arch. Marián Čútka, Ing. arch. Anna Šmeringaiová

SPRACOVANÉ : MÁJ 2024

NÁLOŽKA - v.č.:

4.4

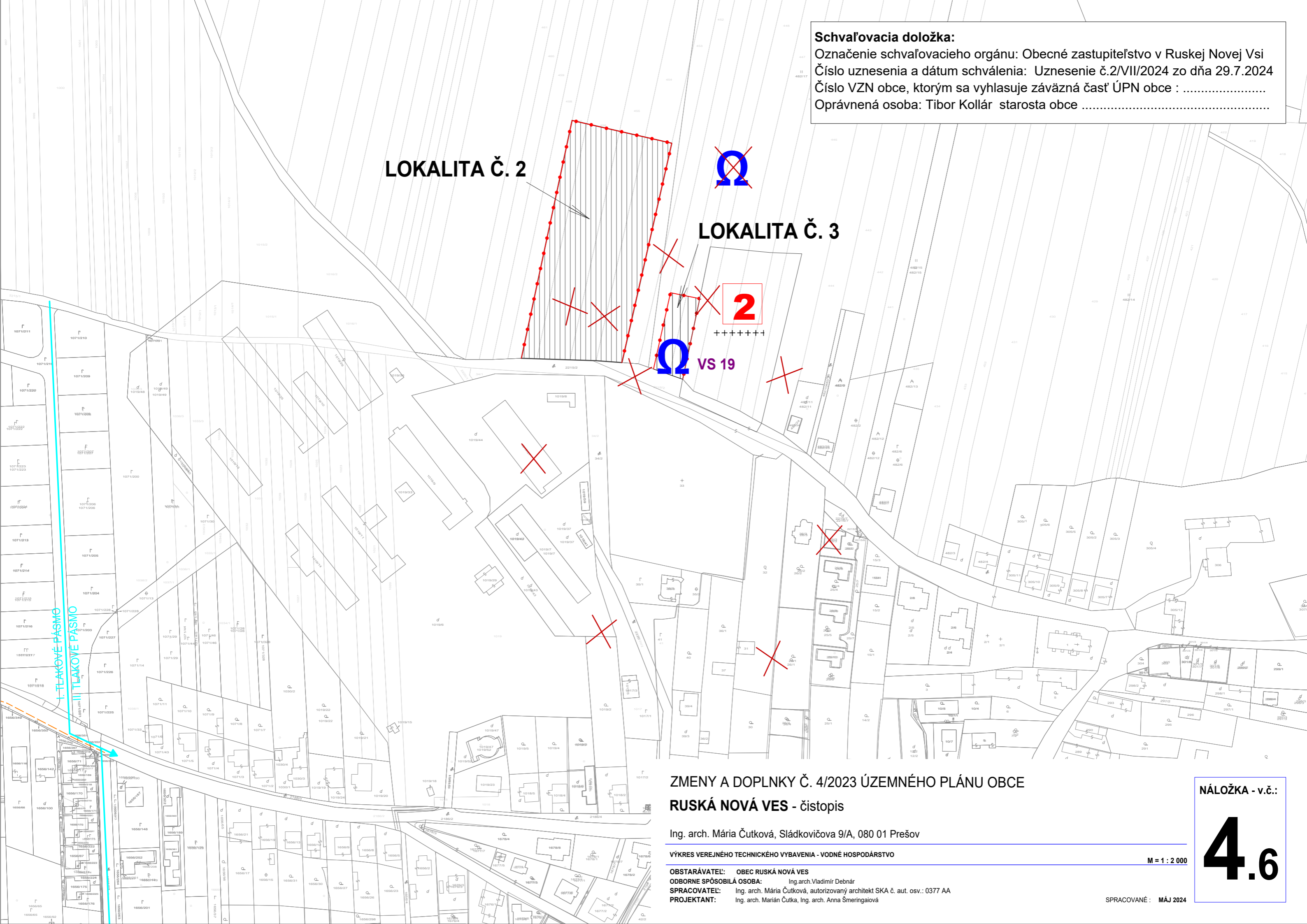
E M=1:2 000 SÚČASNÝ PRÁVNÝ STAV



PODKLAD - v.č.:

4.6

Schvaľovacia doložka:
Označenie schvaľovacieho orgánu: Obecné zastupiteľstvo v Ruskej Novej Vsi
Číslo uznesenia a dátum schválenia: Uznesenie č.2/VII/2024 zo dňa 29.7.2024
Číslo VZN obce, ktorým sa vyhlasuje záväzná časť ÚPN obce :
Oprávnená osoba: Tibor Kollár starosta obce



LOKALITA Č. 2

LOKALITA Č. 3

2

VS 19



+++++



**ZMENY A DOPLNKY Č. 4/2023 ÚZEMNÉHO PLÁNU OBCE
RUSKÁ NOVÁ VES - čistopis**

Ing. arch. Mária Čutková, Sládkovičova 9/A, 080 01 Prešov

VÝKRES VEREJNÉHO TECHNICKÉHO VYBAVENIA - VODNÉ HOSPODÁRSTVO

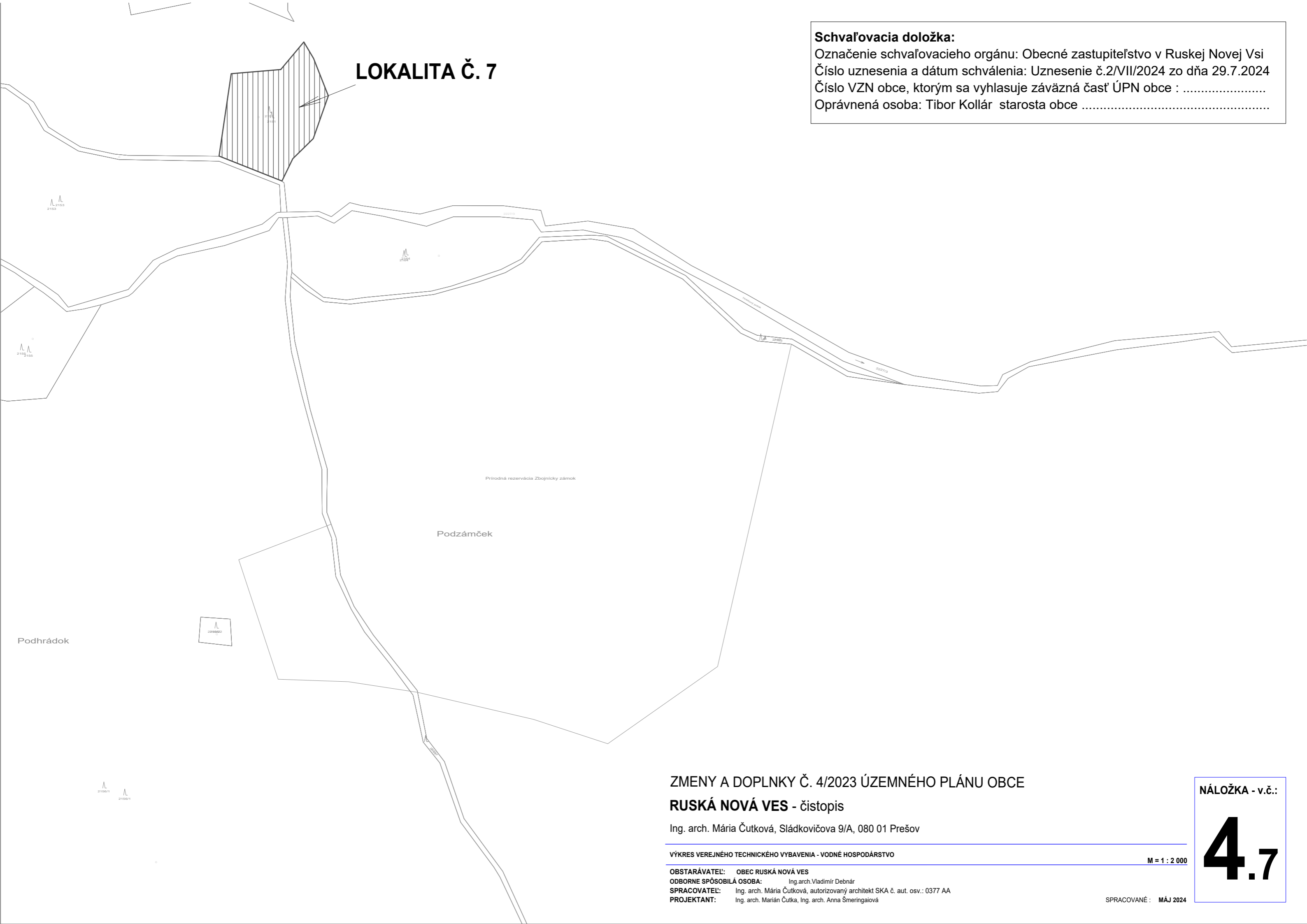
OBSTARÁVATEL: OBEC RUSKÁ NOVÁ VES
ODBORNE SPÔSOBILÁ OSOBA: Ing. arch. Vladimír Debnár
SPRACOVATEL: Ing. arch. Mária Čutková, autorizovaný architekt SKA č. aut. osv.: 0377 AA
PROJEKTANT: Ing. arch. Marián Čutka, Ing. arch. Anna Šmeringiová

NÁLOŽKA - v.č.:

4.6

M = 1 : 2 000

SPRACOVANÉ : Máj 2024



LOKALITA Č. 7

Schvaľovacia doložka:
Označenie schvaľovacieho orgánu: Obecné zastupiteľstvo v Ruskej Novej Vsi
Číslo uznesenia a dátum schválenia: Uznesenie č.2/VII/2024 zo dňa 29.7.2024
Číslo VZN obce, ktorým sa vyhlasuje záväzná časť ÚPN obce :
Oprávnená osoba: Tibor Kollár starosta obce

ZMENY A DOPLNKY Č. 4/2023 ÚZEMNÉHO PLÁNU OBCE RUSKÁ NOVÁ VES - čistopis

Ing. arch. Mária Čútková, Sládkovičova 9/A, 080 01 Prešov

VÝKRES VEREJNÉHO TECHNICKÉHO VYBAVENIA - VODNÉ HOSPODÁRSTVO M = 1 : 2 000

OBSTARÁVATEL: OBEC RUSKÁ NOVÁ VES
ODBORNE SPÔSOBILÁ OSOBA: Ing.arch.Vladimír Debnár
SPRACOVATEL: Ing. arch. Mária Čútková, autorizovaný architekt SKA č. aut. osv.: 0377 AA
PROJEKTANT: Ing. arch. Marián Čútka, Ing. arch. Anna Šmeringaiová

SPRACOVANÉ : Máj 2024

NÁLOŽKA - v.č.:

4.7