
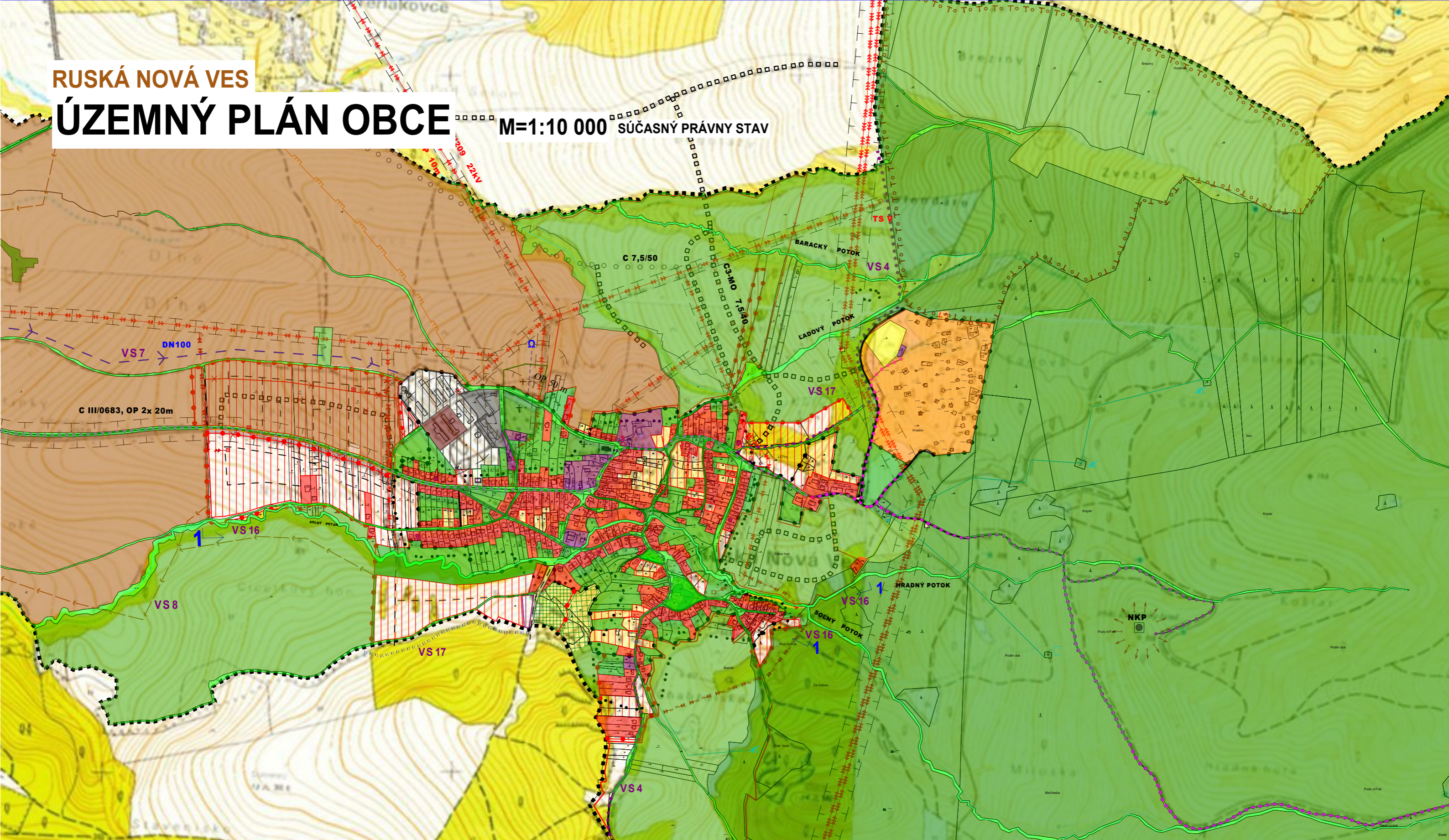


RUSKÁ NOVÁ VES

# ÚZEMNÝ PLÁN OBCE

M=1:10 000 SÚČASNÝ PRÁVNY STAV



## ÚZEMNÝ PLÁN OBCE RUSKÁ NOVÁ VES<sup>1</sup>

ÚPN 2008  
ZMENY A DOPLNKY 2009  
ZMENY A DOPLNKY 2010  
KOMPLEXNÝ VÝKRES PRIESTOROVÉHO USPORIADANIA A FUNKČNÉHO VYUŽITIA ÚZEMIA A VEREJNÉHO DOPRAVNÉHO VYBAVENIA  
OBSTARÁVATEĽ: obec RUSKÁ NOVÁ VES  
RIEŠITELIA: Ing. arch. Vladimír Nedelko, Ing. arch. Marián Rajnič AA, Akad. arch. Ing. arch. Jozef Zelem, Mgr. Marián Buday, Ing. František Kurila, Ing. Ivan Bača, Ing. Ján Stano, Ing. Ján Staroň, Ing. Vasil Vachna, Matej Harčarik, Vladimír Nedelko

AMA atelier Ing. arch. Marián Rajnič AA, Hollého 4,080 01 Prešov  
Ing. arch. Ivan Vook AA, Janouškova 20,080 01 Prešov  
ENVIO s.r.o. Levočská 2, 080 01 Prešov

M = 1 : 10 000

SPRACOVANÉ : 05.2008

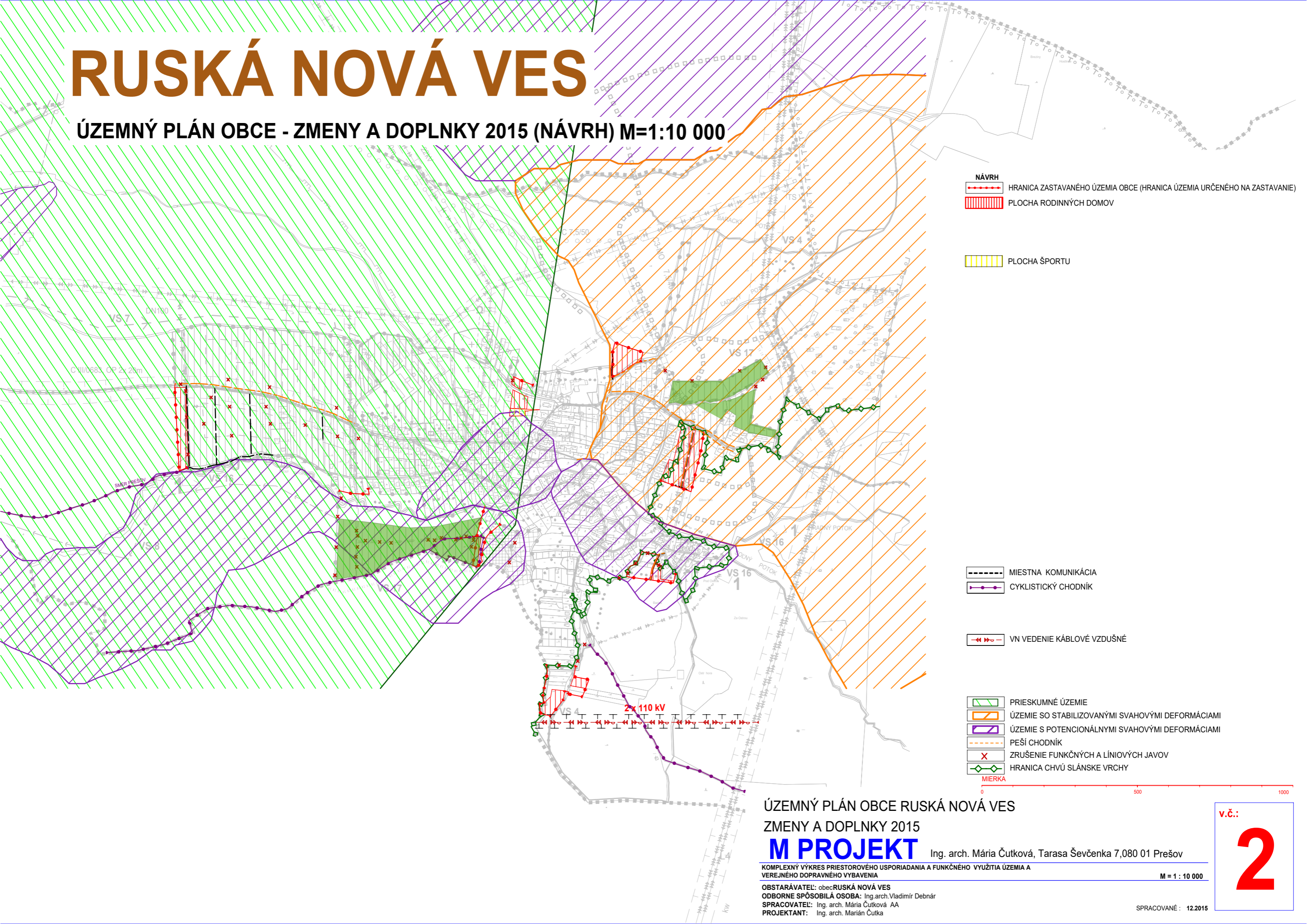
v.č.:

2



# RUSKÁ NOVÁ VES

ÚZEMNÝ PLÁN OBCE - ZMENY A DOPLNKY 2015 (NÁVRH) M=1:10 000



ÚZEMNÝ PLÁN OBCE RUSKÁ NOVÁ VES

ZMENY A DOPLNKY 2015

**M PROJEKT**

Ing. arch. Mária Čutková, Tarasa Ševčenka 7,080 01 Prešov

KOMPLEXNÝ VÝKRES PRIESTOROVÉHO USPORIADANIA A FUNKČNÉHO VYUŽITIA ÚZEMIA A VEREJNÉHO DOPRAVNÉHO VYBAVENIA

M = 1 : 10 000

OBSTARÁVATEL: obec RUSKÁ NOVÁ VES  
ODBORNE SPÔSOBILÁ OSOBA: Ing. arch. Vladimír Debnár  
SPRACOVATEL: Ing. arch. Mária Čutková AA  
PROJEKTANT: Ing. arch. Marián Čutka

SPRACOVANÉ : 12.2015

v.č.:

**2**

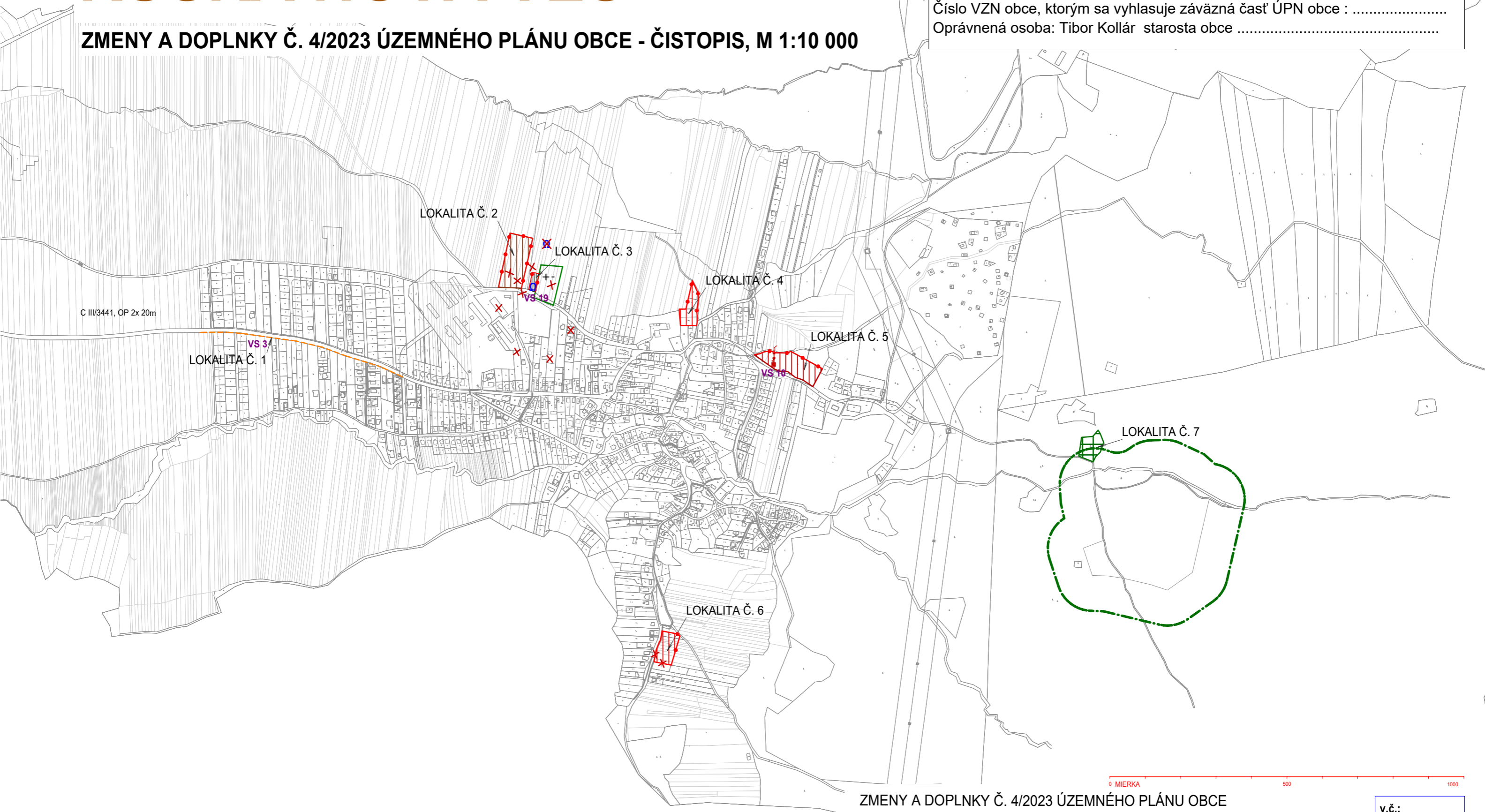


# RUSKÁ NOVÁ VES

## ZMENY A DOPLNKY Č. 4/2023 ÚZEMNÉHO PLÁNU OBCE - ČISTOPIS, M 1:10 000

### Schvaľovacia doložka:

Označenie schvaľovacieho orgánu: Obecné zastupiteľstvo v Ruskej Novej Vsi  
Číslo uznesenia a dátum schválenia: Uznesenie č.2/VII/2024 zo dňa 29.7.2024  
Číslo VZN obce, ktorým sa vyhlasuje záväzná časť ÚPN obce : .....  
Oprávnená osoba: Tibor Kollár starosta obce .....



### ZMENY A DOPLNKY Č. 4/2023 ÚZEMNÉHO PLÁNU OBCE RUSKÁ NOVÁ VES - čistopis

Ing. arch. Mária Čutková, Sládkovičova 9/A, 080 01 Prešov

KOMPLEXNÝ VÝKRES PRIESTOROVÉHO USPORIADANIA A FUNKČNÉHO VYUŽITIA ÚZEMIA A  
VEREJNÉHO DOPRAVNÉHO VYBAVENIA

M = 1 : 10 000

OBSTARÁVATEL: OBEC RUSKÁ NOVÁ VES  
ODBORNE SPÓSIBILÁ OSOBA: Ing. arch. Vladimír Debnár  
SPRACOVATEL: Ing. arch. Mária Čutková, autorizovaný architekt SKA č. aut. osv.: 0377 AA  
PROJEKTANT: Ing. arch. Marián Čutka, Ing. arch. Anna Šmeringaiová

SPRACOVANÉ : MÁJ 2024

v.č.:

2

## LEGENDA:

STAV	NÁVRH	VÝHLAD	
			HRANICA KATASTRÁLNEHO ÚZEMIA
			HRANICA ZASTAVANÉHO ÚZEMIA OBCE (HRANICA ÚZEMIA URČENÉHO NA ZASTAVANIE)
			PLOCHA RODINNÝCH DOMOV
			PLOCHA BYTOVÝCH DOMOV
			PLOCHA OBČIANSKEJ VYBAVENOSTI
			PLOCHA REKREÁCIE A CESTOVNÉHO RUCHU
			PLOCHA ŠPORTU
			PLOCHA VÝROBY, SKLADOV A SKLÁDOK
			PLOCHA POĽNOHOSPODÁRSKEJ VÝROBY
			PLOCHA TECHNICKÉHO VYBAVENIA
			VEREJNÁ ZELEŇ
			ZELEŇ RODINNÝCH DOMOV
			VYHRADENÁ ZELEŇ - CINTORÍN
			ZÁHRADKÁRSKE OSADY
			LESY
			TRVALÝ TRÁVNATÝ PORAST
			ORNÁ PÔDA
			NÁRODNÁ KULTÚRNA PAMIATKA
			ARCHEOLOGICKÁ LOKALITA
			VÝZNAMNÁ VYHLIADKA
			VODNÉ TOKY A PLOCHY
			OCHRANA ZASTAVANÉHO ÚZEMIA PRED POVRCH. VODAMI
			REGULÁCIA VODNÝCH TOKOV
			OCHRANNÉ PÁSMA
			PRIESTOR OSOBITNÉHO URČENIA
			CESTNÝ OBCHVAT MESTA PREŠOV
			CESTA III. TRIEDY
			MIESTNA A ÚČELOVÁ KOMUNIKÁCIA
			CYKLISTICKÝ CHODNÍK
			VVN VEDENIE VZDUŠNÉ
			VN VEDENIE VZDUŠNÉ
			VN VEDENIE KÁBLOVÉ V ZEMI
			VN VEDENIE KÁBLOVÉ VZDUŠNÉ
			TRAFOSTANICA
			PRAMENĚ
			VODOVOD
			SPLÁŠKOVÁ KANALIZÁCIA
			STL PLYNOROZVODY
			VODOJEM
			PRIESKUMNÉ ÚZEMIE
			ÚZEMIE SO STABILIZOVANÝMI SVAHOVÝMI DEFORMÁCIAMI
			ÚZEMIE S POTENCIONÁLNYMI SVAHOVÝMI DEFORMÁCIAMI
			PEŠÍ CHODNÍK
			ZRUŠENIE FUNKČNÝCH A LÍNIOVÝCH JAVOV
			HRANICA CHVÚ SLÁNSKE VRCHY
			VN VEDENIE KÁBLOVÉ V ZEMI
			CHODNÍK PRE PEŠÍCH
			OCHRANNÉ PÁSMA PRÍRODNEJ REZERVÁCIE
			PLOCHA MALOPODLAŽNÝCH BYTOVÝCH DOMOV
			PLOCHA REKREAČNÉHO LESA

## Zoznam verejnoprospešných stavieb

- Stavby občianskej vybavenosti a sociálnej infraštruktúry**
- VS 1** Stavba nového kostola
- Stavby dopravy a technického vybavenia**
- Stavby dopravy a dopravných zariadení**
- VS 2** Stavby miestnych komunikácií a účelových komunikácií.
- VS 3** Stavby verejných peších chodníkov.
- VS 4** Stavby cykloturistických trás.
- VS 5** Stavby parkovísk P 1 – P 14.
- VS 6** Stavba jednej novej obojstrannej krytej zastávky pre verejnú hromadnú autobusovú dopravu.
- Stavby vo dného hospodárstva**
- VS 7** Stavby rozšírenia verejného vodovodu.
- VS 8** Stavby verejnej kanalizácie.
- Stavby energetiky a energetických zariadení**
- VS 9** Stavby potrebného rozšírenia STL plynovodov.
- VS 10** Stavby nových trafostaníc TS7, TS8
- VS 11** Stavby rozšírenia vzdušných a kábelových VN vedení.
- VS 12** Stavby NN vedenia kábelových rozvodov v zemi s napojením z jestvujúcich zdrojov elektrickej energie
- VS 13** Stavby verejného osvetlenia v nových obytných lokalitách.
- Stavby telekomunikácií**
- VS 14** Stavby ukončenia podzemnej kabelizácie telekomunikačných rozvodov.
- VS 15** Stavby siete kábelovej televízie
- Stavby v oblasti ochrany a tvorby životného prostredia**
- VS 16** Stavby úpravy regulácie Solného–potoka a Hradného potoka v zastavanej časti obce s protipovodňovou ochranou.
- VS 17** Stavby ochrany pred povrchovými vodami lokalít L3 a L4
- VS 18** Stavba kompostoviska.
- VS 19** Stavba nového vodojemu

## ZMENY A DOPLNKY Č. 4/2023 ÚZEMNÉHO PLÁNU OBCE

### RUSKÁ NOVÁ VES - čistopis - legenda

Ing. arch. Mária Čutková, Sládkovičova 9/A, 080 01 Prešov

KOMPLEXNÝ VÝKRES PRIESTOROVÉHO USPORIADANIA A FUNKČNÉHO VYUŽITIA ÚZEMIA A VEREJNÉHO DOPRAVNÉHO VYBAVENIA

M = 1 : 10 000

OBSTARÁVATEL: OBEC RUSKÁ NOVÁ VES  
 ODBORNE SPÓSIBILÁ OSOBA: Ing.arch.Vladimír Debnár  
 SPRACOVATEL: Ing. arch. Mária Čutková, autorizovaný architekt SKA ě. aut. osv.: 0377 AA  
 PROJEKTANT: Ing. arch. Marián Čutka, Ing. arch. Anna Šmeringaová

SPRACOVANÉ : MÁJ 2024

v.č.:

2