

MBk2

MBk2

VKP1

VKP2

Mip2

Mip3

MBk1

Mip1

MBk3

Mip4

NKP

PODKLAD - v.č.:

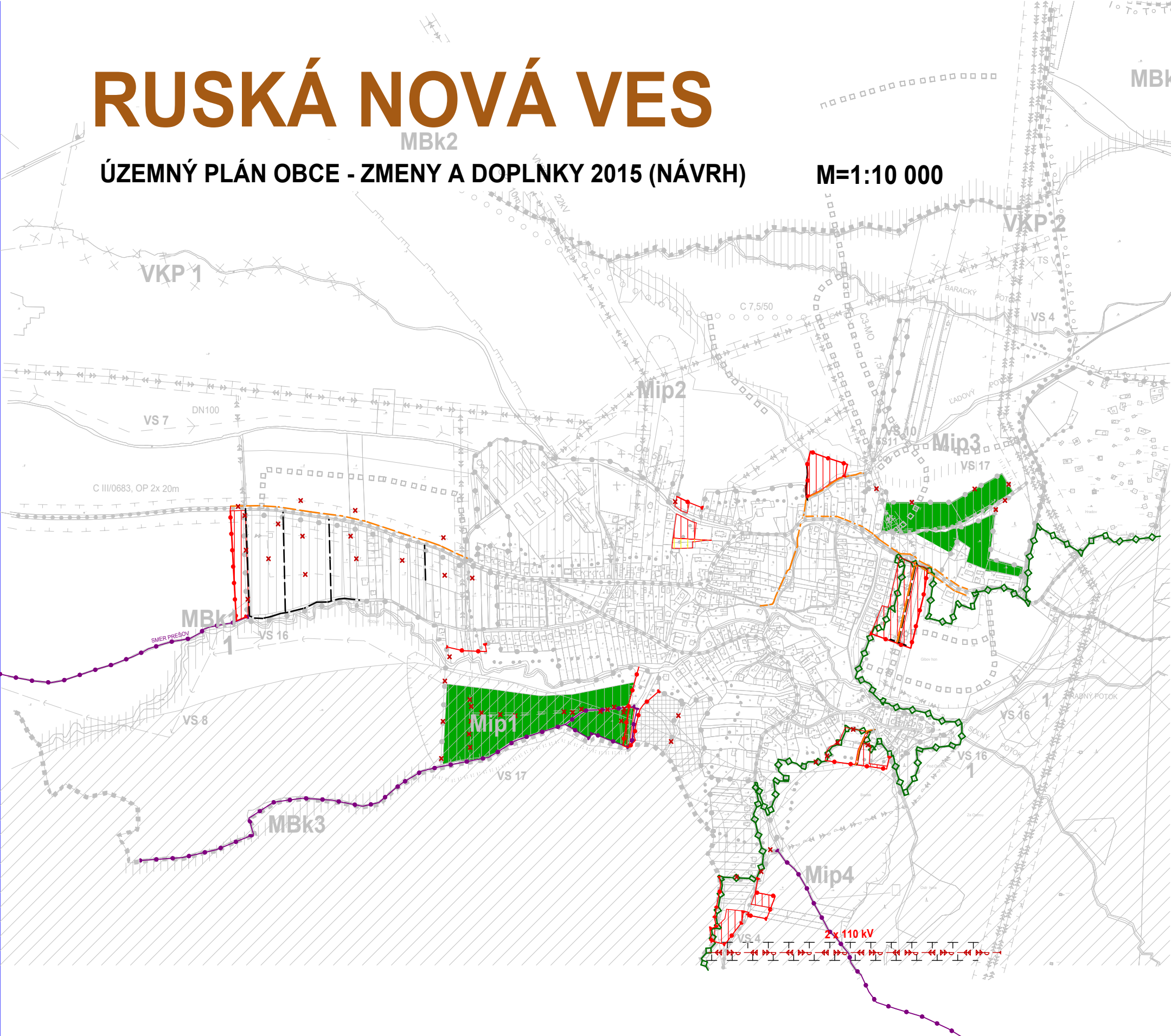
6

LEGENDA

RUSKÁ NOVÁ VES

MBk2
ÚZEMNÝ PLÁN OBCE - ZMENY A DOPLNKY 2015 (NÁVRH)

M=1:10 000



- NÁVRH**
- HRANICA ZASTAVANÉHO ÚZEMIA OBCE (HRANICA ÚZEMIA URČENÉHO NA ZASTAVANIE)
 - PLOCHA RODINNÝCH DOMOV
 - PLOCHA ŠPORTU

- MIESTNA KOMUNIKÁCIA
- CYKLISTICKÝ CHODNÍK

- PEŠÍ CHODNÍK
- ZRUŠENIE FUNKČNÝCH A LÍNOVÝCH JAVOV
- HRANICA CHŮV SLÁNSKE VRCHY



ÚZEMNÝ PLÁN OBCE RUSKÁ NOVÁ VES

ZMENY A DOPLNKY 2015

M PROJEKT

Ing. arch. Mária Čutková, Tarasa Ševčenka 7,080 01 Prešov

VÝKRES OCHRANY PRÍRODY A TVORBY KRAJINY VRÁTANE PRVKOV ÚZEMNÉHO SYSTÉMU
EKOLOGICKEJ STABILITY

M = 1 : 10 000

OBSTARÁVATEL: obec RUSKÁ NOVÁ VES
ODBORNE SPÔSOBILÁ OSOBA: Ing. arch. Vladimír Debnár
SPRACOVATEL: Ing. arch. Mária Čutková AA
PROJEKTANT: Ing. arch. Marián Čutka

SPRACOVANÉ: 12.2015

v.č.:

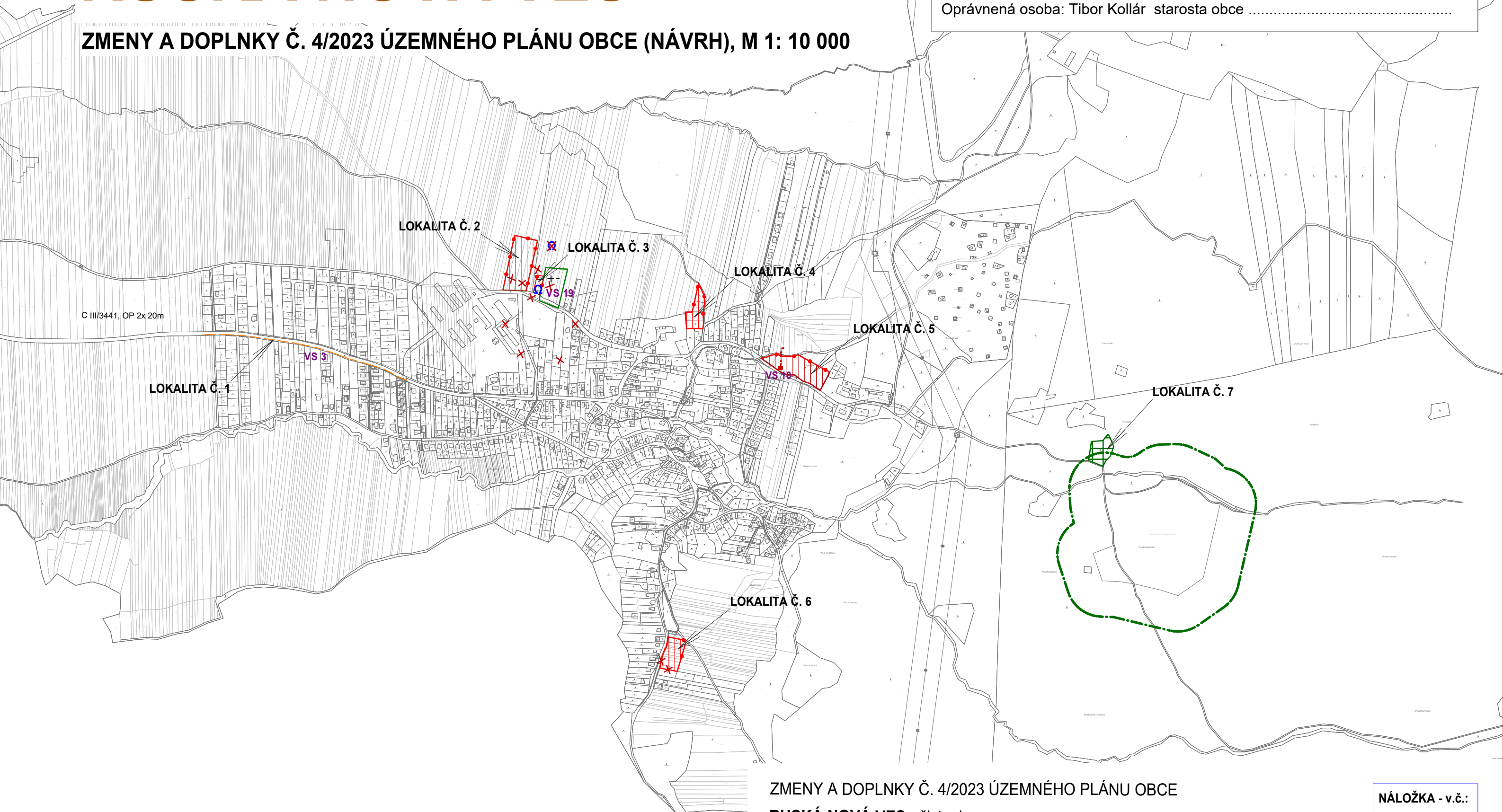
6

RUSKÁ NOVÁ VES

ZMENY A DOPLNKY Č. 4/2023 ÚZEMNÉHO PLÁNU OBCE (NÁVRH), M 1: 10 000

Schvaľovacia doložka:

Označenie schvaľovacieho orgánu: Obecné zastupiteľstvo v Ruskej Novej Vsi
Číslo uznesenia a dátum schválenia: Uznesenie č.2/VII/2024 zo dňa 29.7.2024
Číslo VZN obce, ktorým sa vyhlasuje záväzná časť ÚPN obce :
Oprávnená osoba: Tibor Kollár starosta obce



ZMENY A DOPLNKY Č. 4/2023 ÚZEMNÉHO PLÁNU OBCE
RUSKÁ NOVÁ VES - čistopis

Ing. arch. Mária Čutková, Sládkovičova 9/A, 080 01 Prešov

VÝKRES OCHRANY PŘÍRODY A TVORBY KRAJINY VRÁTANE PRVKOV ÚZEMNÉHO SYSTÉMU
EKOLOGICKEJ STABILITY

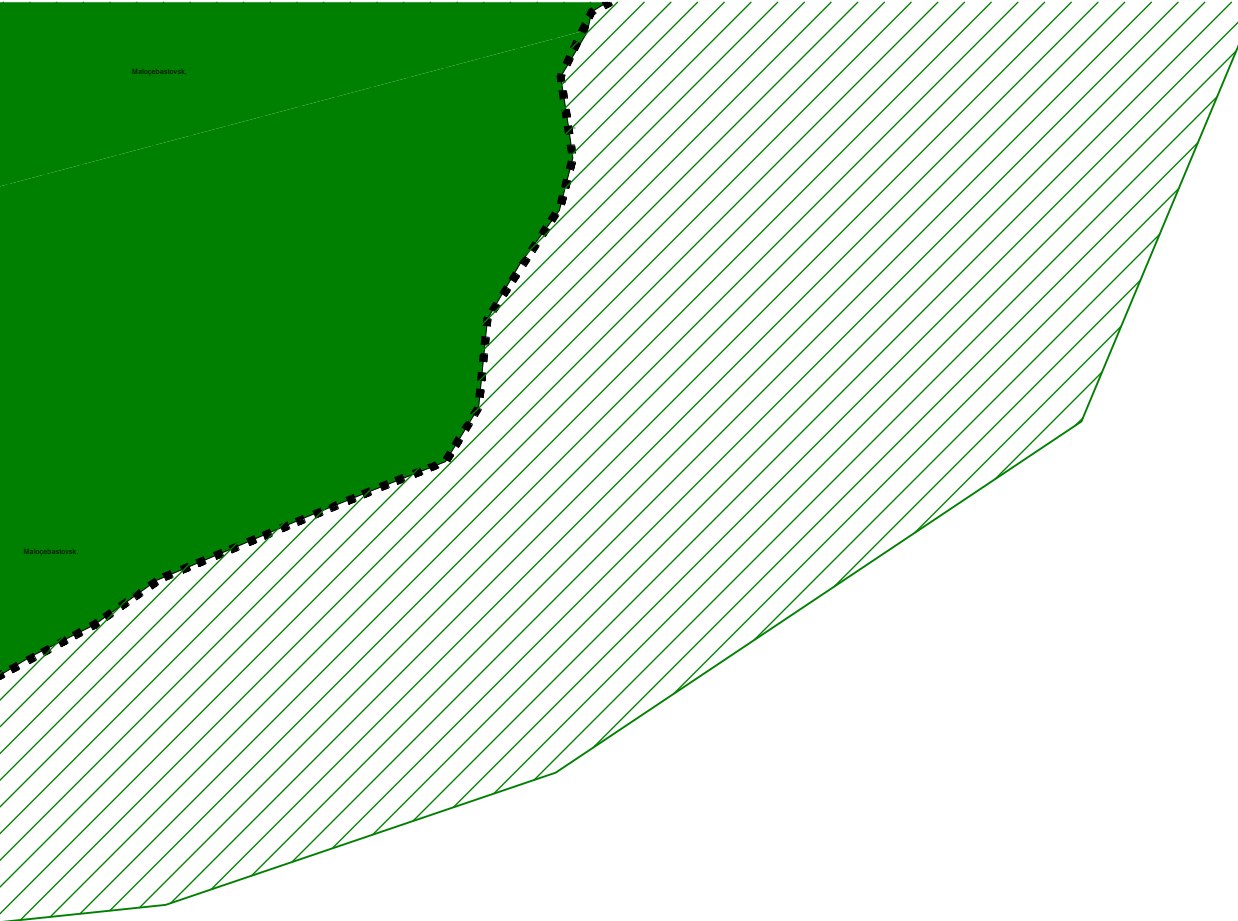
M = 1 : 10 000

OBSTARÁVATEL: OBEC RUSKÁ NOVÁ VES
ODBORNE SPŔSOBILÁ OSOBA: Ing. arch. Vladimír Debnár
SPRACOVATEL: Ing. arch. Mária Čutková, autorizovaný architekt SKA č. aut. osv.: 0377 AA
PROJEKTANT: Ing. arch. Marián Čútka, Ing. arch. Anna Šmeringaiová

SPRACOVANÉ : MÁJ 2024

NÁLOŽKA - v.č.:


6



Zoznam verejnoprospesných stavieb

- | | |
|--------------|--|
| | Stavby občianskej vybavenosti a sociálnej infraštruktúry |
| VS 1 | Stavba nového kostola |
| | Stavby dopravy a technického vybavenia |
| | Stavby dopravy a dopravných zariadení |
| VS 2 | Stavby miestnych komunikácií a účelových komunikácií. |
| VS 3 | Stavby verejných peších chodníkov. |
| VS 4 | Stavby cykloturistických trás. |
| VS 5 | Stavby parkovísk P 1 – P 14. |
| VS 6 | Stavba jednej novej obojstrannej krytej zastávky pre verejnú hromadnú autobusovú dopravu. |
| | Stavby vo dného hospodárstva |
| VS 7 | Stavby rozšírenia verejného vodovodu. |
| VS 8 | Stavby verejnej kanalizácie. |
| | Stavby energetiky a energetických zariadení |
| VS 9 | Stavby potrebného rozšírenia STL plynovodov. |
| VS 10 | Stavby nových trafostaníc TS7, TS8. |
| VS 11 | Stavby rozšírenia vzdušných a kábelových VN vedení. |
| VS 12 | Stavby NN vedenia kábelových rozvodov v zemi s napojením z jestvujúcich zdrojov elektrickej energie. |
| VS 13 | Stavby verejného osvetlenia v nových obytných lokalitách. |
| | Stavby telekomunikácií |
| VS 14 | Stavby ukončenia podzemnej kabelizácie telekomunikačných rozvodov. |
| VS 15 | Stavby siete kábelovej televízie. |
| | Stavby v oblasti ochrany a tvorby životného prostredia |
| VS 16 | Stavby úpravy – regulácie Soľného potoka a Hradného potoka v zastavanej časti obce s protipovodňovou ochranou. |
| VS 17 | Stavby ochrany pred povrchovými vodami lokalít L3 a L4 |
| VS 18 | Stavba kompostoviska. |

STAV	NÁVRH	VÝHLAD	
			HRANICA KATASTRÁLNEHO ÚZEMIA
			HRANICA ZASTAVANÉHO ÚZEMIA OBCE
			PLOCHA RODINNÝCH DOMOV
			PLOCHA BYTOVÝCH DOMOV
			PLOCHA OBČIANSKEJ VYBAVENOSTI
			PLOCHA REKREÁCIE A CESTOVNÉHO RUCHU
			PLOCHA ŠPORTU
			PLOCHA VÝROBY, SKLADOV A SKLÁDOK
			PLOCHA POĽNOHOSPODÁRSKEJ VÝROBY
			PLOCHA TECHNICKÉHO VYBAVENIA
			VEREJNÁ ZELEŇ
			ZELEŇ RODINNÝCH DOMOV
			VYHRADENÁ ZELEŇ - CINTORÍN
			ZÁHRADKÁRSKE OSADY
			LESY
			TRVALÝ TRÁVNATÝ PORAST
			ORNÁ PŮDA
			NÁRODNÁ KULTÚRNA PAMiatKA
			ARCHEOLOGICKÁ LOKALITA
			VÝZNAMNÁ VYHLIADKA
			VODNÉ TOKY A PLOCHY
			REGULÁCIA VODNÝCH TOKOV
			OCHRANA ZASTAVANÉHO ÚZEMIA PRED POVRCHOVÝMI VODAMI
			OCHRANNÉ PÁSMA
			PRIESTOR OSOBITNÉHO URČENIA
			CESTNÝ OBCHVAT MESTA PREŠOV
			CESTA III. TRIEDY
			MIESTNA A ÚČELOVÁ KOMUNIKÁCIA
			CYKLOTURISTICKÉ TRASY
			VVN VEDENIE VZDUŠNÉ
			VN VEDENIE VZDUŠNÉ
			VN VEDENIE KÁBLOVÉ V ZEMI
			VN VEDENIE KÁBLOVÉ VZDUŠNÉ
			TRAFOSTANICA
			PRAMEŇ
			VODOVOD
			SPLÁŠKOVÁ KANALIZÁCIA
			STL PLYNOROZVODY
			NBC-NADREGIONÁLNE BIOCENTRUM
			MBK- MIESTNY BIODOR
			Mip - MIESTNY INTERAKČNÝ PRVOK
			VÝZNAMNÝ KRAJINNÝ PRVOK
			CHRÁNENÉ VTÁČIE ÚZEMIE
			PRIRODNÁ REZERVÁCIA
			OCHRANNÉ PÁSMA PRÍRODNEJ REZERVÁCIE



ÚZEMNÝ PLÁN OBCE RUSKÁ NOVÁ VES

AMA atelier

Ing. arch. Marián Rajnič AA, Hollého 4,080 01 Prešov

VÝKRES OCHRANY PRÍRODY A TVORBY KRAJINY VRÁTANE PRVKOV ÚZEMNÉHO SYSTÉMU

EKOLOGICKEJ STABILITY

M = 1 : 10 000

OBSTARÁVATEĽ: obec RUSKÁ NOVÁ VES

RIEŠITELIA: Ing. arch. Vladimír Nedelko, Ing. arch. Marián Rajnič AA, Akad. arch. Ing. arch. Jozef Zelem, Mgr. Marián Buday,















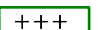
Ing. František Kurila, Ing. Ivan Bača, Ing. Ján Stano, Ing. Ján Staroň, Ing. Vasif Vachna, Matej Harčarik, Vladimír Nedelko

SPRACOVANÉ : 05.2008

v.č.:
6
















Schvaľovacia doložka:

Označenie schvaľovacieho orgánu: Obecné zastupiteľstvo v Ruskej Novej Vsi
Číslo uznesenia a dátum schválenia: Uznesenie č.2/VII/2024 zo dňa 29.7.2024
Číslo VZN obce, ktorým sa vyhlasuje záväzná časť ÚPN obce :
Oprávnená osoba: Tibor Kollár starosta obce

STAV	NÁVRH	VÝHLAD	
			HRANICA ZASTAVANÉHO ÚZEMIA OBCE (HRANICA ÚZEMIA URČENÉHO NA ZASTAVANIE)
			PLOCHA RODINNÝCH DOMOV
			PLOCHA POĽNOHOSPODÁRSKEJ VÝROBY
			PLOCHA TECHNICKÉHO VYBAVENIA
			VYHRADENÁ ZELEŇ - CINTORÍN

Zoznam verejnoprospešných stavieb

- VS 3** Stavby verejných peších chodníkov.
- VS 19** Stavba nového vodojemu
- VS 10** Stavby nových trafostaníc TS7, TS8, TS12.

			PLOCHA REKREAČNÉHO LESA
			PLOCHA MALOPODLAŽNÝCH BYTOVÝCH DOMOV
			VODOJEM
			ZRUŠENIE FUNKČNÝCH A LÍNIOVÝCH JAVOV
			OCHRANNÉ PÁSMO PRÍRODNEJ REZERVÁCIE

ZMENY A DOPLNKY Č. 4/2023 ÚZEMNÉHO PLÁNU OBCE RUSKÁ NOVÁ VES - čistopis - legenda

Ing. arch. Mária Čutková, Sládkovičova 9/A, 080 01 Prešov

VÝKRES OCHRANY PRÍRODY A TVORBY KRAJINY VRÁTANE PRVKOV ÚZEMNÉHO SYSTÉMU
EKOLOGICKEJ STABILITY

M = 1 : 10 000

OBSTARÁVATEL: OBEC RUSKÁ NOVÁ VES
ODBORNE SPÔSOBILÁ OSOBA: Ing.arch.Vladimír Debnár
SPRACOVATEL: Ing. arch. Mária Čutková, autorizovaný architekt SKA č. aut. osv.: 0377 AA
PROJEKTANT: Ing. arch. Marián Čútka, Ing. arch. Anna Šmeringaiová

SPRACOVANÉ : MÁJ 2024

NÁLOŽKA - v.č.:

6

LEGENDA