RUSKÁ NOVÁ VES

ÚZEMNÝ PLÁN OBCE

M=1:10 000 **SÚČASNÝ PRÁVNY STAV**

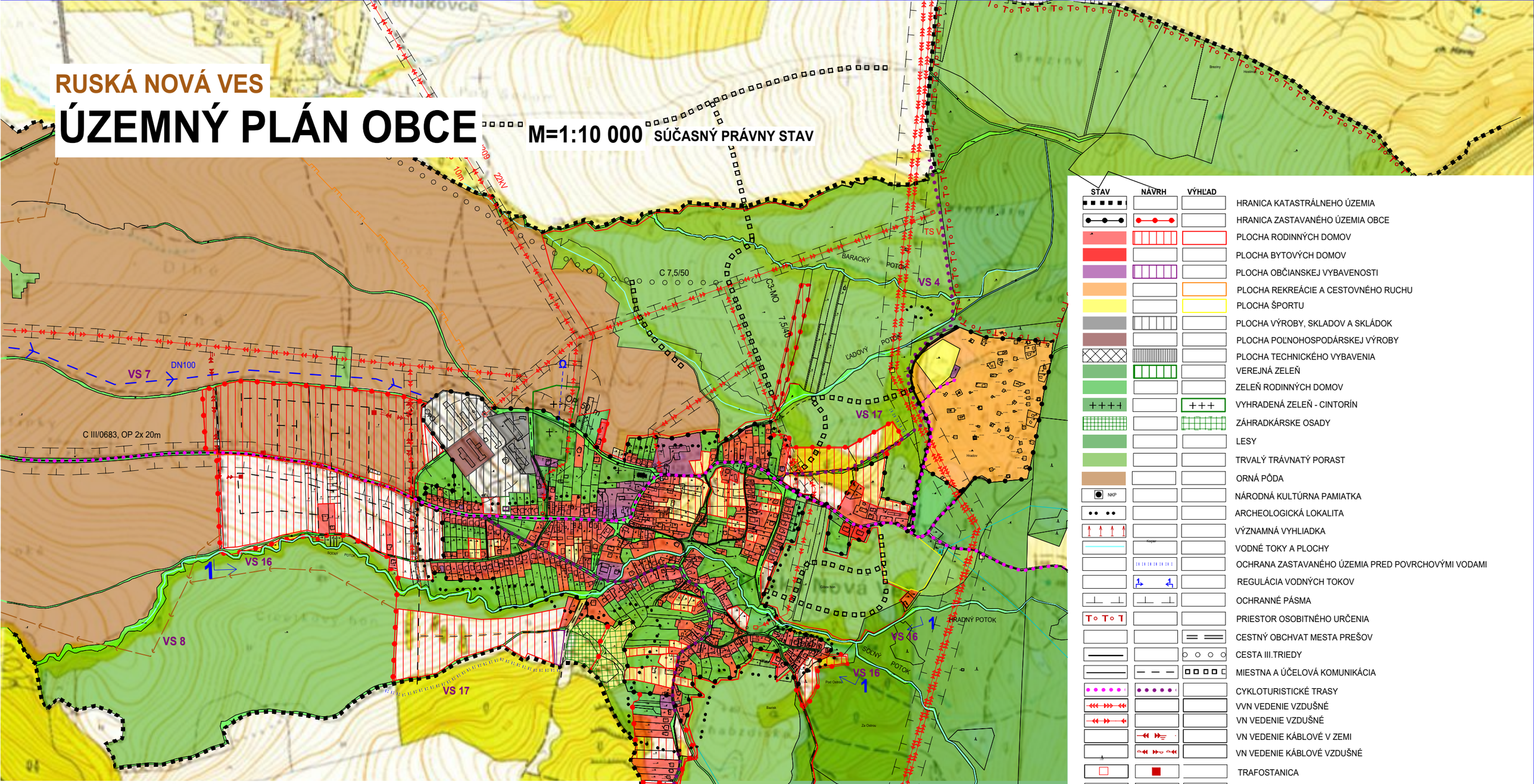

STAV	NÁVRH	VÝHĽAD	
			HRANICA KATASTRÁLNEHO ÚZEMIA
			HRANICA ZASTAVANÉHO ÚZEMIA OBCE
			PLOCHA RODINNÝCH DOMOV
			PLOCHA BYTOVÝCH DOMOV
			PLOCHA OBČIANSKEJ VYBAVENOSTI
			PLOCHA REKREÁCIE A CESTOVNÉHO RUCHU
			PLOCHA ŠPORTU
			PLOCHA VÝROBY, SKLADOV A SKLÁDOK
			PLOCHA POĽNOHOSPODÁRSKEJ VÝROBY
			PLOCHA TECHNICKÉHO VYBAVENIA
			VEREJNÁ ZELEŇ
			ZELEŇ RODINNÝCH DOMOV
			VYHRADENÁ ZELEŇ - CINTORÍN
			ZÁHRADKÁRSKE OSADY
			LESY
			TRVALÝ TRÁVNATÝ PORAST
			ORNÁ PÔDA
NKP			NÁRODNÁ KULTÚRNA PAMIATKA
			ARCHEOLOGICKÁ LOKALITA
			VÝZNAMNÁ VYHLIADKA
			VODNÉ TOKY A PLOCHY
			OCHRANA ZASTAVANÉHO ÚZEMIA PRED POVRCHOVÝMI VODAMI
	1 1		REGULÁCIA VODNÝCH TOKOV
			OCHRANNÉ PÁSMA
			PRIESTOR OSOBITNÉHO URČENIA
			CESTNÝ OBCHVAT MESTA PREŠOV
			CESTA III.TRIEDY
			MIESTNA A ÚČELOVÁ KOMUNIKÁCIA
			CYKLOTURISTICKÉ TRASY
			VVN VEDENIE VZDUŠNÉ
			VN VEDENIE VZDUŠNÉ
			VN VEDENIE KÁBLOVÉ V ZEMI
			VN VEDENIE KÁBLOVÉ VZDUŠNÉ
			TRAFOSTANICA
			PRAMEŇ
			VODOVOD
			SPLÁŠKOVÁ KANALIZÁCIA
Marhesta			STL PLYNOROZVODY
	Ω		VODOJEM

MIERKA

0 500 1000

Zoznam verejnoprospešných stavieb

Stavby občianskej vybavenosti a sociálnej infraštruktúry

VS 1 Stavba nového kostola

Stavby dopravy a technického vybavenia
Stavby dopravy a dopravných zariadení

VS 2 Stavby miestnych komunikácií a účelových komunikácií.
VS 3 Stavby verejných peších chodníkov.
VS 4 Stavby cykloturistických trás.
VS 5 Stavby parkovísk P 1 – P 14.
VS 6 Stavba jednej novej obojstrannej krytej zastávky pre verejnú hromadnú autobusovú dopravu.

Stavby vodného hospodárstva

VS 7 Stavby rozšírenia verejného vodovodu.
VS 8 Stavby verejnej kanalizácie.

Stavby energetiky a energetických zariadení

VS 9 Stavby potrebného rozšírenia STL plynovodov.
VS 10 Stavby nových trafostaníc TS7, TS8
VS 11 Stavby rozšírenia vzdušných a kábelových VN vedení.
VS 12 Stavby NN vedenia káblových rozvodov v zemi s napojením z jestvujúcich zdrojov elektrickej energie
VS 13 Stavby verejného osvetlenia v nových obytných lokalitách.

Stavby telekomunikácii

VS 14 Stavby ukončenia podzemnej kabelizácie telekomunikačných rozvodov.
VS 15 Stavby siete káblovej televízie

Stavby v oblasti ochrany a tvorby životného prostredia

VS 16 Stavby úpravy regulácie Soľného potoka a Hradného potoka v zastavanej časti obce s protipovodňovou ochranou.
VS 17 Stavby ochrany pred povrchovými vodami lokalít L3 a L4
VS 18 Stavba kompostoviska.

ÚZEMNÝ PLÁN OBCE RUSKÁ NOVÁ VES

ÚPN 2008 **AMA atelier** Ing. arch. Marián Rajnič AA, Hollého 4,080 01 Prešov
ZMENY A DOPLNKY 2009 Ing. arch. Ivan Vook AA, Janouškova 20,080 01 Prešov
ZMENY A DOPLNKY 2010 **ENVIO s.r.o.** Levočská 2, 080 01 Prešov

KOMPLEXNÝ VÝKRES PRIESTOROVÉHO USPORIADANIA A FUNKČNÉHO VYUŽITIA ÚZEMIA A VEREJNÉHO DOPRAVNÉHO VYBAVENIA **M = 1 : 10 000**

OBSTARÁVATEĽ: obec **RUSKÁ NOVÁ VES**

RIEŠITELIA: Ing. arch. Vladimír Nedelko, Ing. arch. Marian Rajnič AA, Akad. arch. Ing. arch. Jozef Zelem, Mgr. Marián Buday, Ing. František Kurila,Ing. Ivan Bača,Ing.Ján Stano,Ing. Ján Staroň,Ing. Vasiľ Vachna,Matej Harčarik,Vladimír Nedelko

SPRACOVANÉ : **05.2008**

v.č.: **2**

RUSKÁ NOVÁ VES

ÚZEMNÝ PLÁN OBCE - ZMENY A DOPLNKY 2015 (NÁVRH) M=1:10 000

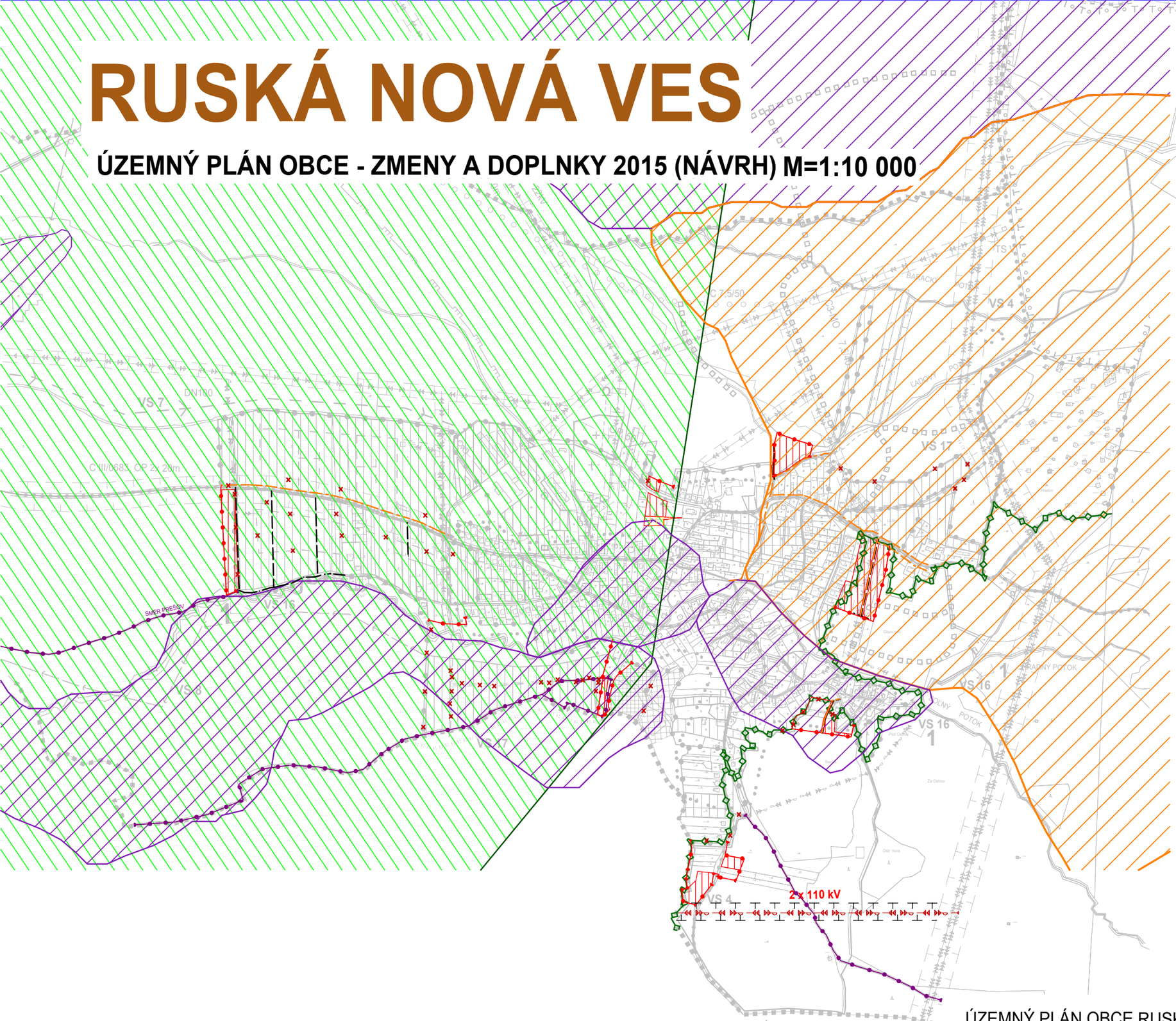

NÁVRH

- HRANICA ZASTAVANÉHO ÚZEMIA OBCE (HRANICA ÚZEMIA URČENÉHO NA ZASTAVANIE)
- PLOCHA RODINNÝCH DOMOV
- PLOCHA ŠPORTU
- MIESTNA KOMUNIKÁCIA
- CYKLISTICKÝ CHODNÍK
- VN VEDENIE KÁBLOVÉ VZDUŠNÉ
- PRIESKUMNÉ ÚZEMIE
- ÚZEMIE SO STABILIZOVANÝMI SVAHOVÝMI DEFORMÁCIAMI
- ÚZEMIE S POTENCIONÁLNYMI SVAHOVÝMI DEFORMÁCIAMI
- PEŠÍ CHODNÍK
- ZRUŠENIE FUNKČNÝCH A LÍNIOVÝCH JAVOV
- HRANICA CHVÚ SLÁNSKE VRCHY

MIERKA

0 500 1000

Schvaľovacia doložka:

Označenie schvaľovacieho orgánu: Obecné zastupiteľstvo v Ruskej Novej Vsi

Číslo uznesenia a dátum schválenia: .....

Číslo VZN obce, ktorým sa vyhlasuje záväzná časť ÚPN obce : .....

Oprávnená osoba: Tibor Kollár starosta obce .....

ÚZEMNÝ PLÁN OBCE RUSKÁ NOVÁ VES

ZMENY A DOPLNKY 2015

M PROJEKT Ing. arch. Mária Čutková, Tarasa Ševčenka 7,080 01 Prešov

KOMPLEXNÝ VÝKRES PRIESTOROVÉHO USPORIADANIA A FUNKČNÉHO VYUŽITIA ÚZEMIA A VEREJNÉHO DOPRAVNÉHO VYBAVENIA

M = 1 : 10 000

OBSTARÁVATEĽ: obec **RUSKÁ NOVÁ VES**
ODBORNE SPÔSOBILÁ OSOBA: Ing.arch.Vladimír Debnár
SPRACOVATEĽ: Ing. arch. Mária Čutková AA
PROJEKTANT: Ing. arch. Marián Čutka

SPRACOVANÉ : **12.2015**

v.č.: **2**

RUSKÁ NOVÁ VES

ZMENY A DOPLNKY Č. 4/2023 ÚZEMNÉHO PLÁNU OBCE (NÁVRH), M 1:10 000

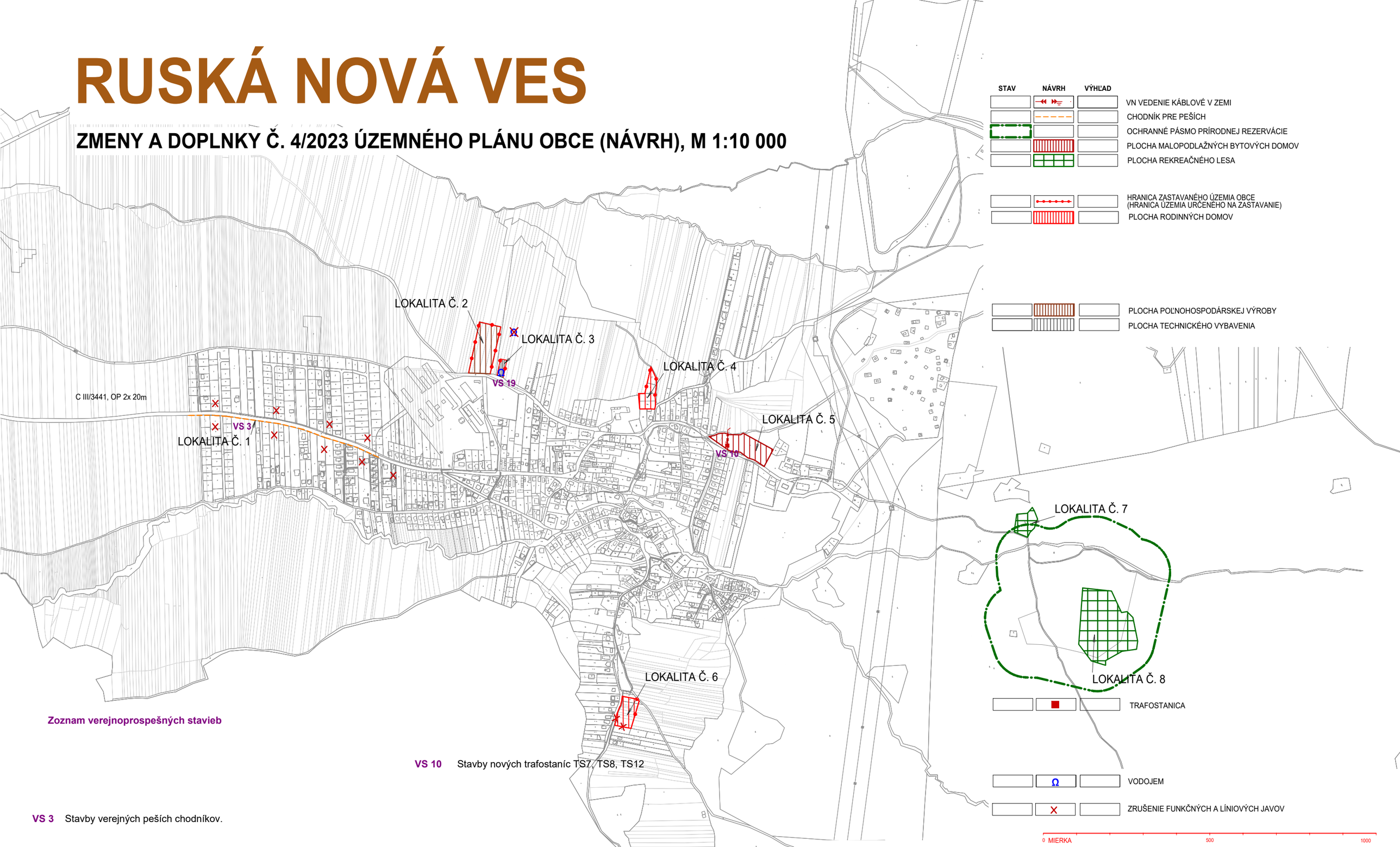

Zoznam verejnoprospešných stavieb

VS 10 Stavby nových trafostaníc TS7, TS8, TS12

VS 3 Stavby verejných peších chodníkov.

VS 19 Stavba nového vodojemu.

ZMENY A DOPLNKY Č. 4/2023 ÚZEMNÉHO PLÁNU OBCE

RUSKÁ NOVÁ VES - návrh

Ing. arch. Mária Čutková, Sládkovičova 9/A, 080 01 Prešov

KOMPLEXNÝ VÝKRES PRIESTOROVÉHO USPORIADANIA A FUNKČNÉHO VYUŽITIA ÚZEMIA A VEREJNÉHO DOPRAVNÉHO VYBAVENIA **M = 1 : 10 000**

OBSTARÁVATEĽ: **OBEC RUSKÁ NOVÁ VES**
ODBORNE SPÔSOBILÁ OSOBA: Ing.arch.Vladimír Debnár
SPRACOVATEĽ: Ing. arch. Mária Čutková, autorizovaný architekt SKA č. aut. osv.: 0377 AA
PROJEKTANT: Ing. arch. Marián Čutka, Ing. arch. Anna Šmeringaiová

SPRACOVANÉ : **OKTÓBER 2023**

v.č.:

2