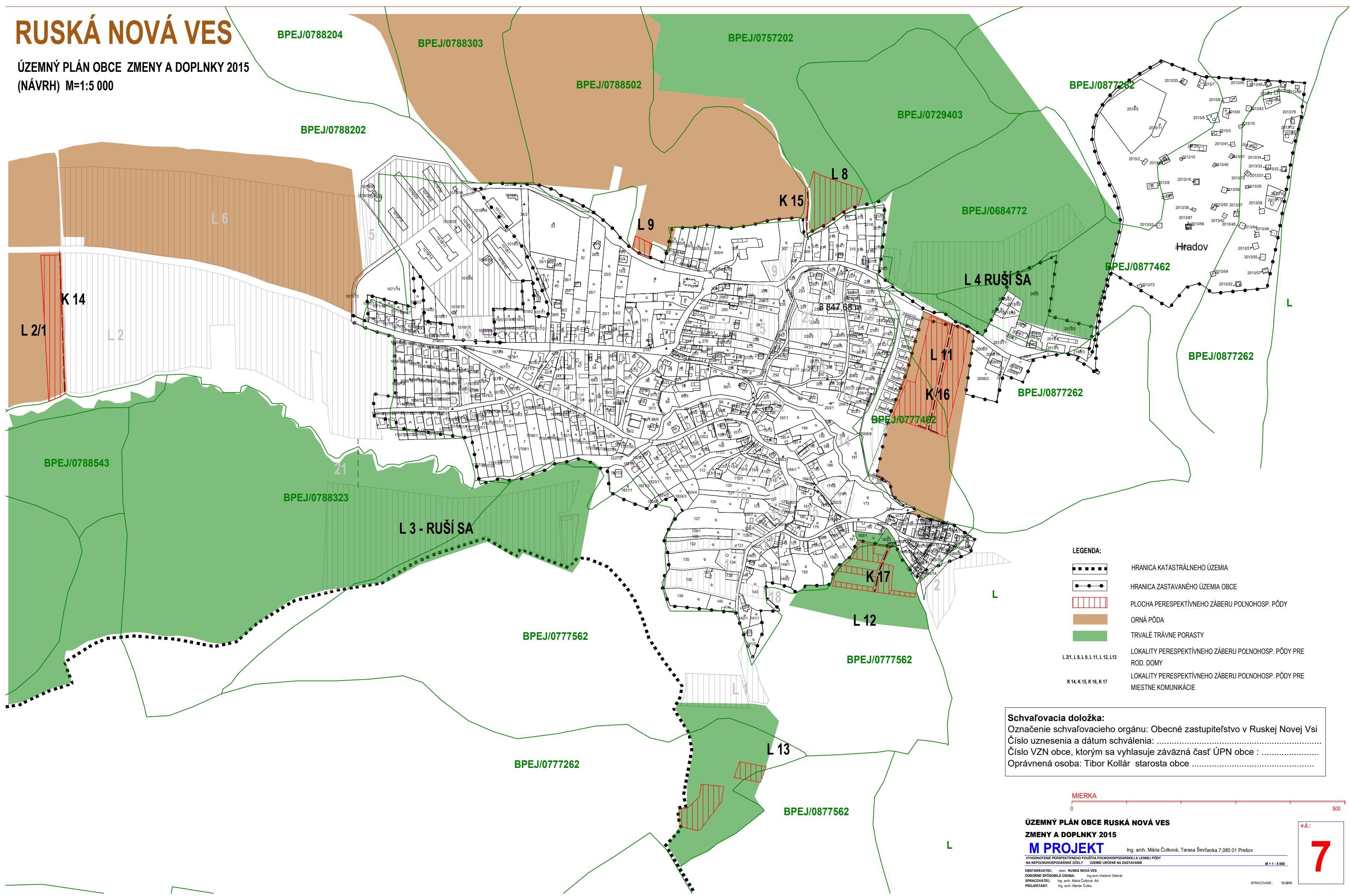


RUSKÁ NOVÁ VES

ÚZEMNÝ PLÁN OBCE ZMENY A DOPLNKY 2015
(NÁVRH) M=1:5 000



- LEGENDA:**
- HRANICA KATASTRÁLNEHO ÚZEMIA
 - HRANICA ZASTAVANÉHO ÚZEMIA OBCE
 - PLOCHA PERESPEKTÍVNEHO ZÁBERU POLNOHOSP. PÓDY
 - ORNÁ PŮDA
 - TRVALÉ TRÁVNE PORASTY
 - L 2/1, L 8, L 9, L 11, L 12, L 13
 - K 14, K 15, K 16, K 17

Schvaľovacia doložka:
 Označenie schvaľovacieho orgánu: Obecné zastupiteľstvo v Ruskej Novej Vsi
 Číslo uznesenia a dátum schválenia:
 Číslo VZN obce, ktorým sa vyhlasuje záväzná časť ÚPN obce :
 Oprávnená osoba: Tibor Kollár starosta obce

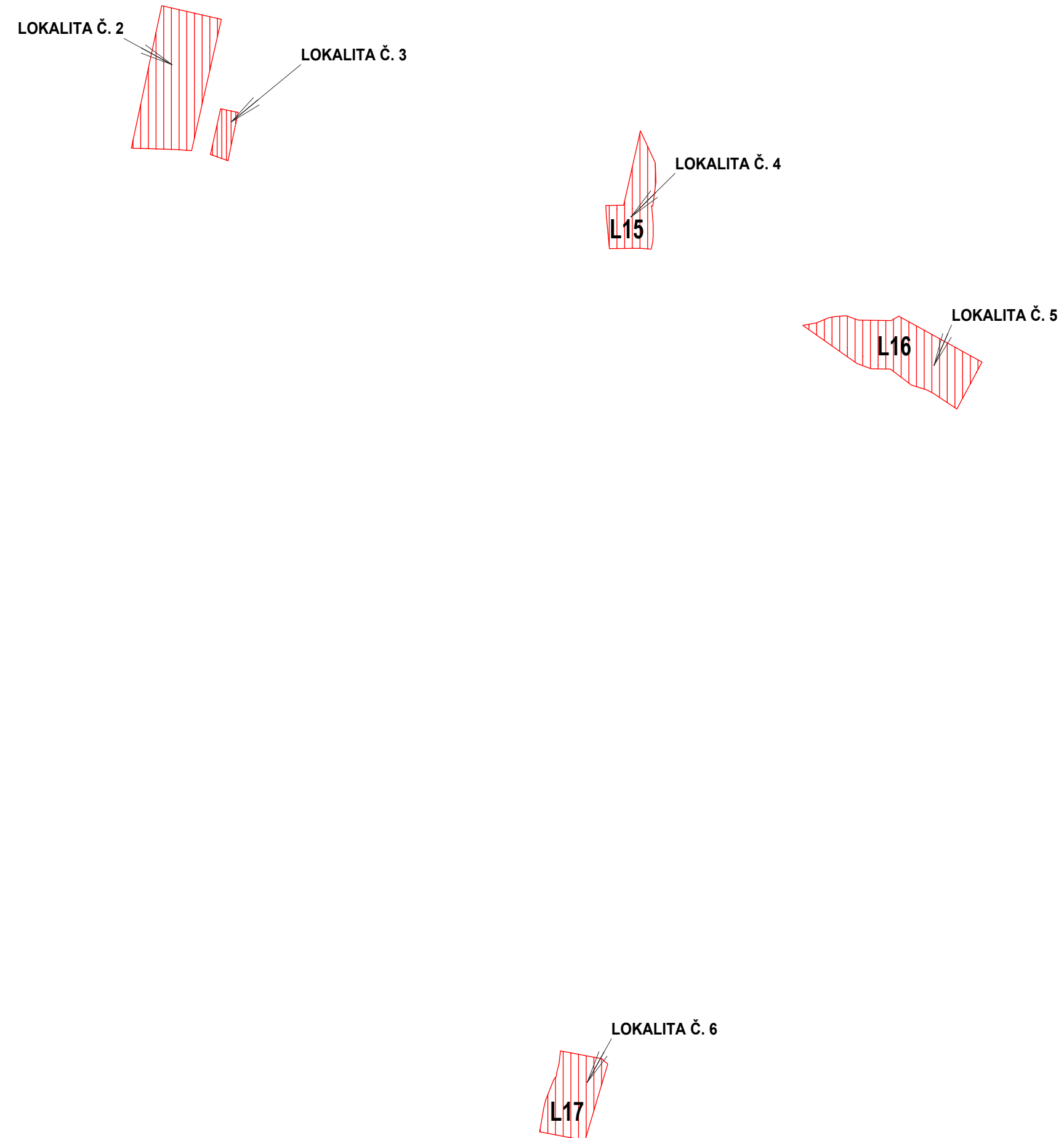


**ÚZEMNÝ PLÁN OBCE RUSKÁ NOVÁ VES
ZMENY A DOPLNKY 2015**
M PROJEKT Ing. arch. Mária Čulťková, Tarasa Ševčienka 7,080 01 Prešov
 VYKONANÉ PERESPEKTÍVNE POUŽITIA POLNOHOSPODÁRSKEJ A LESENEJ PÓDY
 NA NEPŮDNOHOSPODÁRSKE ÚČELY ÚZEMNÉ URČENÉ NA ZASTAVANIE
 M = 1 : 5 000
 ODBĽAVATEĽ: obce: RUSKÁ NOVÁ VES
 ODBORNE SPOSOBILÁ OSOBA: Ing. arch. Vladimír Dobráň
 SPRACOVATEĽ: Ing. arch. Mária Čulťková AA
 PROJEKTANT: Ing. arch. Mária Čulťková
 SPRACOVANÉ: 12.2015


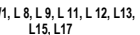

v.č.:
7

RUSKÁ NOVÁ VES

ZMENY A DOPLNKY Č. 4/2023 ÚZEMNÉHO PLÁNU OBCE (NÁVRH), M 1: 5 000



LEGENDA:

-  PLOCHA PERESPEKTÍVNEHO ZÁBERU POLNOHOSP. PÓDY
-  L 2/1, L 8, L 9, L 11, L 12, L 13, L 15, L 17 LOKALITY PERESPEKTÍVNEHO ZÁBERU POLNOHOSP. PÓDY PRE ROD. DOMY
-  L 16 LOKALITY PERESPEKTÍVNEHO ZÁBERU POLNOHOSP. PÓDY PRE MALOPODLAŽNÉ BYTOVÉ DOMY

ZMENY A DOPLNKY Č. 4/2023 ÚZEMNÉHO PLÁNU OBCE
RUSKÁ NOVÁ VES - návrh

Ing. arch. Mária Čútková, Sládkovičova 9/A, 080 01 Prešov
VYHODNOTENIE PERSPEKTÍVNEHO POUŽITIA POLNOHOSPODÁRSKEJ A LESNEJ PÓDY
NA NEPOLNOHOSPODÁRSKE ÚČELY, ÚZEMIE URČENÉ NA ZASTAVANIE
M 1: 5 000
OBSTARÁVATEL: OBEC RUSKÁ NOVÁ VES
ODBORNE SPŮSOBILÁ OSOBA: Ing. arch. Vladimír Dobráň
SPRACOVATEL: Ing. arch. Mária Čútková, autorizovaný architekt SKA č. aut. osv.: 0377 AA
PROJEKTANT: Ing. arch. Marián Čútko, Ing. arch. Anna Šmeringalová

NÁLOŽKA - v.č.:

7