











LEGENDA


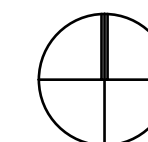
 HRANICA RIEŠENÉHO ÚZEMIA

STAV	NÁVRH	
		RODINNÝ DOM
		POZEMKY ZASTAVANEJ ČASTI RD
		POZEMKY ZELENE RODINNÝCH DOMOV
		JEDNODPĽAŽNÝ RD S NEOBYTNÝM PODKROVÍM
		OZNAČENIE NOVEJ PARCELY

POZN.: Z HLADISKA ZADEFINOVANÝCH VEREJNOPROSPŔŠNÝCH STAVIEB NEDOCHÁDZA KU ZMENÁM

**ÚZEMNÝ PLÁN ZÓNY, "RUSKÁ NOVÁ VES, OBYTNÁ ZÓNA VYŠNÉ DOLINY"
ZMENY A DOPLNKY Č. 1/2025**

NÁVRH NA PREROKOVANIE podľa §22 A §23 Z.z. v spojení s § 40a ods. 6 zákona č.200/2022 Z.z.



OBSTARÁVATEĽ:	OBEC RUSKÁ NOVÁ VES		
ODBORNE SPŔSOBILÁ OSOBA PRE OBSTARÁVANIE:	ING. ARCH. VLADIMÍR DEBNÁR REG. Č.: 424		
SPRACOVATEĽ:	ING. ARCH. MÁRIA ČUTKOVÁ AUTORIZOVANÝ ARCHITEKT SKA Č. AUT. OSV.: 0377 AA		
SCHEMA ZÁVÄZNÝCH ČASTÍ		ING. ARCH. MÁRIA ČUTKOVÁ AUTORIZOVANÝ ARCHITEKT SKA SLÁDKOVIČOVÁ 7359/9A 080 01 PREŠOV TEL.: 00421 905 295 693 e-mail: cutkova@gmail.com	
RIEŠITELSKÝ KOLEKTÍV:		MIERKA:	SCHÉMA
URBANIZMUS:	ING. ARCH. MÁRIA ČUTKOVÁ	FORMÁT:	3x4
		DÁTUM:	02/2025
		Č. V.:	
		NÁLOŽKA	