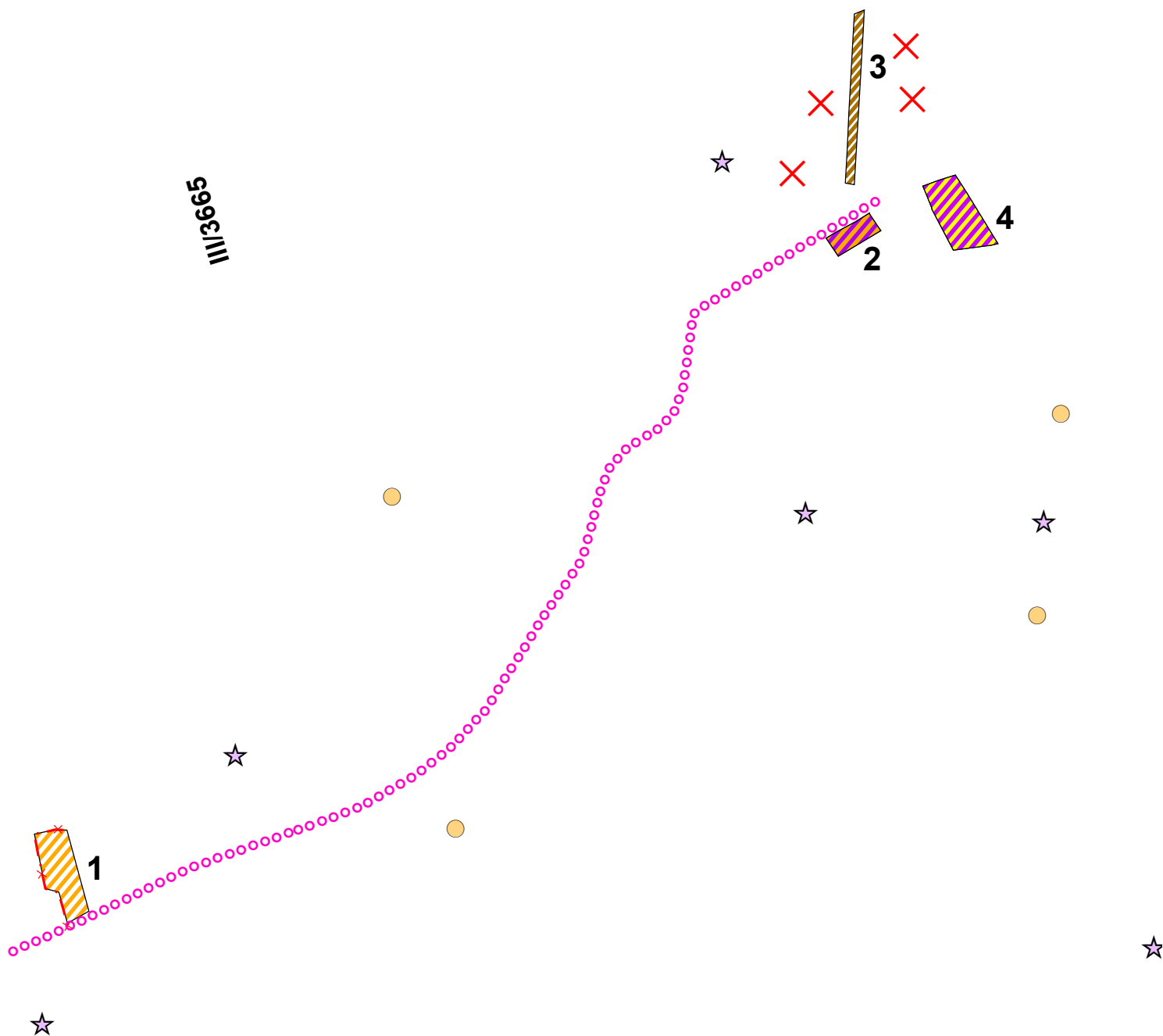












# ÚZEMNÝ PLÁN OBCE CEJKOV

## zmeny a doplnky č.1



### stav návrh

-  NAVRHOVANÁ HRANICA ZASTAVANÉHO ÚZEMIA
-  PLOCHY RODINNÝCH DOMOV
-  PLOCHY HOSPODÁRSKEJ VÝROBY
-  PLOCHY POLYFUNKCIE (BYVANIE, OBČIANSKA VYBAVENOSŤ)
-  PLOCHY POLYFUNKCIE (OBČIANSKA VYBAV. A REKREÁCIA)
-  CYKLOTRASA
-  1 OZNAČENIE LOKALITY ZAD Č.1
-  RUŠÍ SA
-  SKLÁDKA ODPADU - OPUSTENÁ, BEZ PREKRYTIA
-  SKLÁDKA ODPADU - ODVEZENÁ

ING.ARCH. VIKTOR MALINOVSKÝ  
Rázusova 44, 040 01 Košice  
mobil: 0905 435 705  
e-mail: malinovskyy@malinovskyy.sk  
www.malinovskyy.sk



č.výkresu  
**2**

objednávateľ:	Obec Cejkov
spracovateľ:	ing.arch. Viktor Malinovský
obsah výkresu:	<b>KOMPLEXNÝ VÝKRES FUNKČNÉHO VYUŽÍVANIA KATASTRÁLNEHO ÚZEMIA OBCE A KRAJINNOEKOLOGICKÝCH OPATRENÍ</b>
názov akcie:	<b>ÚZEMNÝ PLÁN OBCE CEJKOV ZMENY A DOPLNKY č.1</b>
mierka 1:10 000	dátum: november 2020