



OKRESNÝ  
ÚRAD  
BYTČA

OBEČNÝ ÚRAD PREDMIER	
Dnšio:	- 8-02- 2019
č.j.:	56 Vybavuje:

odbor starostlivosti o životné prostredie  
Zámok 104, 014 01 Bytča

OU-BY-OSZP-2019/000083-21/Koc

Bytča 06. 02. 2019

## ROZHODNUTIE

Okresný úrad Bytča, odbor starostlivosti o životné prostredie ako príslušný orgán štátnej správy podľa § 5 zákona č. 525/2003 Z.z. o štátnej správe starostlivosti o životné prostredie a o zmene a doplnení niektorých zákonov v znení neskorších predpisov v spojení s § 56 písm. b) zákona č. 24/2006 Z. z. o posudzovaní vplyvov na životné prostredie v znení neskorších predpisov (ďalej len „zákon EIA“) vydáva podľa § 7 ods. 5 cit. zákona na základe oznámenia o strategickom dokumente „**Územný plán Obce Predmier-Doplnok č. 3**“, ktoré predložil obstarávateľ **Obec Predmier, Obecný úrad, Predmier 55, 013 51 Predmier, IČO 00321567** v zastúpení starostom obce Ing. Štefanom Klusom po ukončení zisťovacieho konania toto rozhodnutie:

Strategický dokument „**Územný plán Obce Predmier – Doplnok č. 3**“ obstarávateľa **Obec Predmier, Obecný úrad Predmier 55, 013 51 Predmier, IČO 00321567**, ktorý je územnoplánovacou dokumentáciou podľa § 5 zákona č. 24/2006 Z. z. o posudzovaní vplyvov na životné prostredie a o zmene a doplnení niektorých zákonov a územnoplánovacou dokumentáciou podľa § 30 a § 31 zákona č. 50/1976 Zb. o územnom plánovaní a stavebnom poriadku v znení neskorších predpisov

**s a n e b u d e p o s u d z o v a ť**

podľa zákona č. 24/2006 Z. z. o posudzovaní vplyvov na životné prostredie a o zmene a doplnení niektorých zákonov v znení neskorších predpisov. Pre uvedenú činnosť je preto možné požiadať o povolenie podľa osobitných predpisov.

**Zo stanovísk doručených k strategickému dokumentu vyplynuli niektoré konkrétne upozornenia dotknutých orgánov a organizácií, ktoré je potrebné zohľadniť v procese schvaľovania „Územný plán obce Predmier- Doplnok č. 3“ podľa osobitných predpisov:**

1. Rešpektovať v plnom rozsahu stanovisko Ministerstva životného prostredia SR, odboru štátnej geologickej správy, sekcie geológie a prírodných zdrojov
2. Výstavba v Lokalite D2 je možná až po vybudovaní patričných protipovodňových opatrení na vodnom toku Hradnianka.
3. Rešpektovať závlahovú stavbu v Lokalite D2 – podzemné závlahové potrubie v správe Hydromeliorácie, š.p.. V ďalších povoľovacích procesoch týkajúcich sa výstavby v predmetnej lokalite je potrebné vytýčenie rúrovej siete v teréne
4. Akékoľvek zámery k cestám I. triedy alebo III. triedy je potrebné konzultovať so správcami týchto ciest
5. Zohľadniť v doplnku územného plánu "Ochranné pásmo svetelnej približovacej sústavy" a „Ochranné pásma svetelnej zostupovej sústavy“ Letiska Žilina
6. Pred vydaním stavebného povolenia na stavby (stavebné objekty) resp. ich častí, ktoré sú situované do OPD je potrebné záväzné stanovisko MDV SR.

## ODÔVODNENIE

Obstarávateľ Obec Predmier, Obecný úrad Predmier 55, 013 51 Predmier, IČO 00321567, v zastúpení starostom obce Ing. Štefanom Klusom predložil Okresnému úradu Bytča, odboru starostlivosti o životné prostredie (ďalej len „OÚ Bytča, OSZP“) podľa § 5 zákona č. 24/2006 Z.z. o posudzovaní vplyvov na životné prostredie a o zmene a doplnení niektorých zákonov v znení neskorších predpisov (ďalej zákon EIA) dňa 02. 01. 2019 oznámenie o strategickom dokumente „**Územný plán Obce Predmier – Doplnok č. 3**“.

Posudzovanou dokumentáciou je strategický dokument „Územný plán Obce Predmier – Doplnok č. 3“, existujúcej územnoplánovacej dokumentácie, ktorou je Územný plán Obce Predmier.

Dôvodom pre obstaranie ÚPN-O Predmier – Doplnku č. 3 sú:

- Požiadavky investorov o nové investičné zámery pre rozvoj priemyslu
- Rozvoj nových obytných plôch pre bývanie v bytových domoch
- Rozvoj bývania v rodinných domoch
- Zosúladenie územného plánu obce s územným plánom Veľkého územného celku žilinského kraja a s jeho zmenami a doplnkami (ZaD č. 5 ÚPN-VÚC Žilinského kraja)

Návrh ÚPN-O obce Predmier Doplnok č. 3 rieši lokalitu v zastavanom území aj mimo zastavaného územia obce k. 1. 1. 1990. Plocha riešenej lokality D1 mimo zastavaného územia obce je rozšírením priemyselnej zóny k obci Maršová – Rašov, plocha riešenej lokality Z 2 v zastavanom území obce je priemyselnou zónou a mení sa na plochu pre HBV a plocha riešenej lokality D2 mimo zastavaného územia obce sa mení z ornej pôdy na plochu pre IBV.

Platný územný plán obce Predmier (ÚPN-O) bol schválený Obecným zastupiteľstvom obce Predmier dňa 16. 02. 2004, uznesením obecného zastupiteľstva č. 8/2004.  
ÚPN-O Predmier – Doplnok č. 1 bol schválený Obecným zastupiteľstvom obce Predmier dňa 05. 05. 2006 uznesením č. 26/2006.  
ÚPN-O Predmier – Doplnok č. 2 bol schválený Obecným zastupiteľstvom obce Predmier dňa 14. 06. 2017 uznesením č. 4/2017.

Hlavným cieľom je ÚPN- O Predmier - Doplnok č. 3 je získanie územnoplánovacieho dokumentu, ktorý komplexne aktualizuje územný rozvoj vymedzených častí územia obce a ktorý bude po schválení záväzným dokumentom pre obec, obyvateľov obce a ostatných účastníkov procesu povoľovania a realizácie plánovaných zámerov územného rozvoja obce. Dôvodom obstarania ÚPN-O Predmier – Doplnok č. 3 sú požiadavky investorov o nové investičné zámery pre rozvoj priemyslu, rozvoj nových obytných plôch pre HBV a rozvoj IBV a zosúladenie ÚPN-O s ÚPN VÚC Žilinského kraja a s jeho zmenami a doplnkami (ZaD č. 5 ÚPN-VÚC Žilinského kraja).

Z vyššie uvedených dôvodov vyplynula pre obec Predmier, ako obstarávateľa územnoplánovacej dokumentácie, potreba aktualizácie ÚPN-O formou Doplnku č. 3.

ÚPN- Obce Predmier – Doplnok č. 3 je vypracovaný v súlade so zákonom č. 50/1976 Zb. v znení neskorších predpisov o územnom plánovaní a stavebnom poriadku (Stavebný zákon) a s §17 vyhlášky MŽP SR č. 55/2001 Z.z. o územnoplánovacích podkladoch a územnoplánovacej dokumentácii.

#### **Základné údaje ÚPN – Obce Predmier – Doplnok č. 3 zahŕňajú :**

- Hlavné ciele riešenia a problémy, ktoré ÚPN-O Predmier – Doplnok č. 3 rieši
- Vyhodnotenie doterajšieho územného plánu
- Údaje o súlade riešenia územia so zadaním

#### **Uvažované variantné riešenia:**

Územný plán obce Predmier – Doplnok č. 3, ktorý sa v zmysle zákona č. 50/1976 Zb. o územnom plánovaní a stavebnom poriadku v znení neskorších predpisov vypracováva ako nevariantný návrh, neuvažuje sa s variantným riešením.

Navrhovaná územnoplánovacia dokumentácia vytvára predpoklady pre zosúladenie navrhovaných činností s podmienkami krajiny.

Vlastná realizácia jednotlivých aktivít musí byť postupne konkretizovaná v ďalších plánovacích postupoch a dokumentoch, pri ktorých sa zabezpečia ďalšie vyhodnotenia zhodnocujúce súvislosti a vplyvy na životné prostredie konkrétnych aktivít v konkrétnych podmienkach. Veľmi málo pravdepodobné riziká súvisiace s implementáciou ÚPN-O budú eliminované v povoľovacom procese investičného zámeru.

Schválením Doplnku č. 3 sa predpokladá pozitívny nepriamy vplyvy na zdravie obyvateľov, ktorý spočíva v koncepčnom riešení prípravy územia obce na realizáciu technickej a dopravnej infraštruktúry, sociálnej štruktúry, bývania a výroby. Požadované aktivity do územia budú včlenené tak, aby nedošlo k ohrozeniu občanov a súčasne aby nebola narušená ekologická stabilita krajiny. Celé riešené územie je zaradené do 1. stupňa ochrany v zmysle zákona č. 543/2002 Z.z. o ochrane prírody a krajiny v znení neskorších predpisov.

Strategický dokument svojimi parametrami podľa § 4 ods. 2) písm. c) zmena strategického dokumentu uvedeného v ods. 1 podlieha **zist'ovaciemu konaniu**, ktoré Okresný úrad Bytča, odbor starostlivosti o životné prostredie vykonal podľa § 7 zákona.

V rámci zist'ovacieho konania tunajší úrad, odbor starostlivosti o životné prostredie rozoslal oznámenie o strategickom dokumente podľa § 6, ods. 2 zákona na zaujatie stanoviska dotknutým orgánom, povoľujúcemu orgánu a dotknutej obci.

V súlade s § 6 ods. 4 zákona a do vydania tohto rozhodnutia doručili príslušnému orgánu písomné stanoviská tieto subjekty, ktorých stanoviská predkladáme v skrátenej forme:

**1. Ministerstvo životného prostredia SR Bratislava, Odbor štátnej geologickej správy listom č.j.: 3835/2019-5.3 4240/2019 zo dňa 24. 01. 2019 s nasledovnými pripomienkami:**

- a) V katastrálnom území obce Predmier (ďalej len „predmetné územie“) sa nachádza:
- výhradné ložisko „Malá Bytča – štrkopiesky a piesky (320)“; s určeným chráneným ložiskovým územím (CHLÚ) a dobývacím priestorom (DP) pre Kamenivo Slovakia, a.s., Bytča - Hrabové,
  - ložisko nevyhradeného nerastu (LNN) „Predmier - západ – štrkopiesky a piesky (4727)“, ktoré využíva Kamenivo Slovakia, a.s., Bytča – Hrabové,
  - ložisko nevyhradeného nerastu (LNN) „Predmier – štrkopiesky a piesky (4597)“, ktoré využíva Kamenivo Slovakia, a.s., Bytča – Hrabové,
  - ložisko nevyhradeného nerastu (LNN) „Predmier - východ – štrkopiesky a piesky (4726)“, ktoré využíva Kamenivo Slovakia, a.s., Bytča – Hrabové,
  - ložisko nevyhradeného nerastu (LNN) „Predmier – štrkopiesky a piesky (4627)“, ktoré využíva Kamenivo Slovakia, a.s., Bytča – Hrabové.

Podľa § 15 ods. 1 banského zákona sú orgány územného plánovania a spracovatelia územnoplánovacej dokumentácie povinní pri územnoplánovacej činnosti vychádzať z podkladov o zistených a predpokladaných výhradných ložiskách a sú povinní navrhovať riešenie, ktoré je z hľadiska ochrany a využitia nerastného bohatstva a ďalších verejných záujmov najvýhodnejšie.

Ministerstvo požaduje dodržať ustanovenia § 18 a § 19 banského zákona tak, aby bola zabezpečená ochrana výhradných ložísk proti znemožneniu alebo sťaženiu ich dobývania a podľa § 17 ods. 5 a § 26 ods. 3 banského zákona vyznačiť hranice chránených ložiskových území a dobývacích priestorov v územnoplánovacej dokumentácii.

Vzhľadom na súčasné a predpokladané využívanie ložísk žiadame územia v blízkosti chránených ložiskových území a dobývacích priestorov nevyužívať na obytné, prípadne rekreačné účely.

Ložisko nevyhradeného nerastu je podľa § 7 banského zákona súčasťou pozemku.

1. V predmetnom území sú evidované skládky odpadov tak, ako sú zobrazené na priloženej mape. Ministerstvo odporúča uvedené skládky odpadov dostatočne zohľadniť v územnoplánovacej dokumentácii.

2. V predmetnom území sú na základe výpisu z Informačného systému environmentálnych záťaží evidované environmentálne záťaže:

Názov EZ: BY (020) / Predmier - skládka KO pri potoku  
Názov lokality: skládka KO pri potoku  
Druh činnosti: skládka komunálneho odpadu  
Stupeň priority: EZ so strednou prioritou (K 35 - 65)  
Registrovaná ako: A Pravdepodobná environmentálna záťaž

Názov EZ: BY (006) / Bytča - Predmier - parkovisko  
Názov lokality: Predmier - parkovisko  
Druh činnosti: skládka komunálneho odpadu  
Stupeň priority: EZ so strednou prioritou (K 35 - 65)  
Registrovaná ako: A Pravdepodobná environmentálna záťaž

Názov EZ: BY (018) / Predmier - poľnohospodárske družstvo  
Názov lokality: poľnohospodárske družstvo  
Druh činnosti: strojová a traktorová stanica  
Stupeň priority: EZ s vysokou prioritou (K > 65)  
Registrovaná ako: A Pravdepodobná environmentálna záťaž

Názov EZ: BY (019) / Predmier - skládka KO I  
Názov lokality: skládka KO I  
Druh činnosti: skládka komunálneho odpadu  
Stupeň priority: EZ so strednou prioritou (K 35 - 65)  
Registrovaná ako: A Pravdepodobná environmentálna záťaž

Názov EZ: BY (002) / Predmier - ČS PHM Predmier  
Názov lokality: ČS PHM Predmier  
Druh činnosti: čerpacia stanica PHM  
Registrovaná ako: C Sanovaná/rekultivovaná lokalita

Pravdepodobné environmentálne záťaže a environmentálne záťaže môžu negatívne ovplyvniť možnosti ďalšieho využitia územia.

3. V predmetnom území je zaregistrovaný výskyt aktívnych zosuvov, potenciálnych zosuvov a stabilizovaných zosuvov. Nestabilné je aj bezprostredné okolie zaregistrovaných svahových deformácií, kde je možnosť rozšírenia a aktivizácie existujúcich zosuvov. Územie patrí do rájónu potenciálne nestabilných až nestabilných území. Územie je citlivé na väčšie antropogénne zásahy.

Orgány územného plánovania sú podľa § 20 ods. 1 geologického zákona povinné v textovej a grafickej časti územnoplánovacej dokumentácie zohľadniť výsledky geologických prác, v konkrétnom prípade výsledky inžinierskogeologického prieskumu spracované v záverečnej správe: Atlas máp stability svahov SR v M 1 : 50 000 (Šimeková, Martinčeková a kol., 2006 list 25 – 42 Bytča, list 25 – 44 Považská Bystrica), ktorý je prístupný na mapovom serveri Štátneho geologického ústavu Dionýza Štúra Bratislava. Na webových stránkach sú dostupné aj ďalšie údaje a informácie o zaregistrovaných svahových deformáciách: [http://www.geology.sk/new/sk/sub/Geoismenu/geof/atlas\\_st\\_sv](http://www.geology.sk/new/sk/sub/Geoismenu/geof/atlas_st_sv), <http://apl.geology.sk/geofond/zosuvy/> a <http://apl.geology.sk/atlassd/>

Svahové deformácie v predmetnom území negatívne ovplyvňujú možnosti využitia územia pre stavebné účely.

4. Predmetné územie spadá do nízkeho až stredného radónového rizika, tak ako je to zobrazené na priloženej mape. Stredné radónové riziko môže negatívne ovplyvniť možnosti ďalšieho využitia územia.
5. Informácie o geotermálnej energii v predmetnom území sú k dispozícii na webovej stránke Štátneho geologického ústavu Dionýza Štúra – aplikácia Atlas geotermálnej energie <http://apl.geology.sk/mapportal/#/aplikacia/14>.

Podľa § 20 ods. 3 geologického zákona ministerstvo **vymedzuje ako riziká stavebného využitia územia:**

- a) **výskyt potenciálnych, stabilizovaných a aktívnych zosuvov.** Vhodnosť a podmienky stavebného využitia územia s výskytom potenciálnych a stabilizovaných zosuvov je potrebné posúdiť a overiť inžinierskogeologickým prieskumom. Územia s výskytom aktívnych svahových deformácií nie sú vhodné pre stavebné účely.
- b) **prítomnosť environmentálnych záťaží BY (018) / Predmier - poľnohospodárske družstvo s vysokou prioritou riešenia** (hodnota  $K \geq 65$  podľa klasifikácie environmentálnej záťaže v Informačnom systéme environmentálnych záťaží). Vhodnosť a podmienky stavebného využitia územia s výskytom environmentálnej záťaže s vysokou prioritou riešenia je potrebné posúdiť a overiť geologickým prieskumom životného prostredia.
- c) **výskyt stredného radónového rizika.** Vhodnosť a podmienky stavebného využitia územia s výskytom stredného radónového rizika je potrebné posúdiť podľa zákona č. 355/2007 Z. z. o ochrane, podpore a rozvoji verejného zdravia a o zmene a doplnení niektorých zákonov v znení neskorších predpisov a vyhlášky č. 98/2018 Z. z., ktorou sa ustanovujú podrobnosti o obmedzovaní ožiarovania pracovníkov a obyvateľov z prírodných zdrojov ionizujúceho žiarenia.

**2. Okresný úrad Bytča, odbor krízového riadenia listom č. OU-BY-OKR-2019/000105-002 zo dňa 17. 01. 2019 s odporúčením ukončiť proces SEA v zisťovacom konaní bez pripomienok.**

3. **Ministerstvo dopravy a výstavby SR** listom č. 08060/2019/SŽDD/04343 zo dňa 16. 01. 2019 k vypracovaniu strategického dokumentu nemá pripomienky. Ak stavby (stavebné objekty) resp. jej časť situovaná do ochranného pásma dráhy (OPD-60m od osi koľaje) a neslúži na prevádzku dráhy alebo dopravu na dráhe, podľa § 102 ods. 1 písm. ac) je potrebný súhlas na vykonávanie činnosti v OPD. Ak stavby (stavebné objekty) resp. jej časť je situovaná do OPD, **nesúhlasíme s vydaním stavebného povolenia** pred vydaním záväzného stanoviska MDV SR. Takýto súhlas (vydávaný formou záväzného stanoviska) v zmysle § 140b, ods. 1 stavebného zákona je pre správny orgán v konaní podľa stavebného zákona záväzný.
4. **Okresný úrad Bytča, odbor starostlivosti o životné prostredie:**
- **úsek štátnej správy ochrany ovzdušia** listom č. OU-BY-OSZP/201/000107-2/Koc zo dňa 15. 01. 2019 s odporúčením ukončiť proces posudzovania v zisťovacom konaní bez pripomienok.
  - **úsek štátnej správy ochrany prírody a krajiny** listom č. OU-BY-OSZP-2019/000143-2/Cur zo dňa 18. 01. 2019 nemá požiadavky pre určenie rozsahu hodnotenia podľa zákona č. 24/2006 Z.z. v platnom znení.
  - **úsek štátnej správy odpadového hospodárstva** listom č. OU-BY-OSZP-2019/000142-2/Cur zo dňa 18. 01. 2019 súhlasí bez pripomienok a nežiada pokračovať v procese posudzovania
  - **úsek štátnej vodnej správy** listom č. OU-BY-OSZP- 2019/000098-3/Uri zo dňa 21. 01. 2019 súhlasí so strategickým dokumentom za dodržania nasledovných podmienok:
    - a) s navrhovanou výstavbou v Lokalite D2 je možné uvažovať až po vybudovaní patričných protipovodňových opatrení na vodnom toku Hradnianka.
    - b) V Lokalite D2 rešpektovať závlahovú stavbu – podzemné závlahové potrubie v správe Hydromeliorácie, š.p.. V ďalších povolovacích procesoch týkajúcich sa výstavby v predmetnej lokalite je potrebné vytyčenie rúrovej siete v teréne.
5. **Žilinský samosprávny kraj**, listom č.j.: 03350/2019/ORR-2 zo dňa 22.01. 2019 s odporúčením ukončiť proces posudzovania v zisťovacom konaní bez pripomienok.
6. **Okresný úrad Žilina, odbor cestnej dopravy a pozemných komunikácií** listom č.: OU-ZA-OCDPK-2019/009607/2/SUB zo dňa 25. 01. 2019 s odporúčením ukončiť proces posudzovania v zisťovacom konaní s upozornením: Akékoľvek zámery vo vzťahu k pozemnej komunikácii III. triedy – č. III./2004 je potrebné konzultovať s jej správcom – Správou ciest Žilinského samosprávneho kraja, závod Horné Považie a vo vzťahu k pozemnej komunikácii I. triedy – č. I/61 je potrebné konzultovať s jej správcom – Slovenskou správou ciest IVSC Žilina.
7. **Regionálny úrad verejného zdravotníctva so sídlom v Žiline** listom č.j.: A/2019/00132/HŽPZ zo dňa 21. 01. 2019 navrhujeme upustenie od vypracovania správy o hodnotení pre navrhovanú činnosť.
8. **Dopravný úrad Bratislava z hľadiska záujmov civilného letectva** listom č. 5428/2019/ROP-002-P/1611 zo dňa 24. 01. 2019 oznamuje: časť katastrálneho územia obce sa nachádza v ochranných pásmach Letiska Žilina a v ochranných pásmach vizuálnych leteckých pozemných zariadení na Letisku Žilina v rozsahu: "Ochranné pásmo svetelnej približovacej sústavy" a „ Ochranné pásma svetelnej zostupovej sústavy“, ktoré musia byť pri návrhu územia zohľadnené a zapracované do textovej a výkresovej časti územnoplánovacej dokumentácie.

9. **Ministerstvo obrany SR, Agentúra správy majetku Banská Bystrica** listom č. *ASMdpS-1-71/2019* zo dňa 22. 01. 2019 súhlasí bez pripomienok a netrvá na posudzovaní dokumentu podľa zákona č. 24/2006 Z.z. v platnom znení.
10. **Ministerstvo vnútra SR, Okresné riaditeľstvo hasičského a záchranného zboru v Žiline** listom č. *ORHZ-ZA2-2019/000075* zo dňa 23. 01. 2019 z hľadiska ochrany pred požiarimi nepredpokladá vznik negatívnych vplyvov na životné prostredie.
11. **Obec Maršová –Rašov** listom č. *39/2019* zo dňa 30. 01. 2019 počas doby zverejnenia nebola obci doručená žiadna pripomienka zo strany občanov a ani obec nemá námietky voči strategickému dokumentu.
12. **Obec Jablonové** listom č. *26/2019* zo dňa 30. 01. 2019 voči zverejnenému oznámeniu o strategickom dokumente neboli vznesené námietky.
13. **Okresný úrad Žilina, pozemkový a lesný odbor** listom č. *OU-ZA-PLO-2019/007805-2/VAL* zo dňa 18.01.2019 bez pripomienok a nepožaduje pokračovať v procese posudzovania.
14. **Obec Predmier** listom č. *9/2019* zo dňa 28. 01. 2019 bez námietok, verejnosť bola informovaná o oznámení v obci obvyklým spôsobom.
15. **Obec Hvozdnica** listom č. *Ocú/16/2019* – nemá námietky a ani od občanov neboli vznesené námietky.

## Z Á V E R

Okresný úrad Bytča, odbor starostlivosti o životné prostredie v rámci zisťovacieho konania podľa § 7 zákona EIA posúdil oznámenie strategického dokumentu z hľadiska povahy a rozsahu navrhovanej činnosti, miesta vykonávania navrhovanej činnosti pre ktoré je spracovaná územnoplánovacia dokumentácia, najmä jeho únosného zaťaženia a ochranu poskytovanú podľa osobitných predpisov, významu očakávaných vplyvov na životné prostredie a zdravie obyvateľstva a úrovne spracovania strategického dokumentu a kritérií podľa Prílohy č. 3 zákona EIA. Prihliadal pritom na písomné stanoviská k oznámeniu o strategickom dokumente, ktoré podľa § 6 ods. 6 zákona EIA obdržal od zainteresovaných subjektov.

Dotknuté orgány štátnej správy, ktoré sa vyjadrili v priebehu zisťovacieho konania nepožadovali ďalšie posudzovanie a vyslovili názor ukončiť posudzovanie strategického dokumentu na úrovni zisťovacieho konania.

Navrhovaná zmena územného plánu obce Predmier nezasahuje do chránených území a je predpoklad, že realizáciou neovplyvní chránené územia ani zdravie obyvateľov.

Verejnosti bola daná možnosť vyjadriť sa v súlade so zákonom spôsobom v mieste obvyklým.

Ak sa zistí, že skutočné vplyvy zmien strategického dokumentu budú väčšie, ako sa uvádza v strategickom dokumente, je ten, kto činnosť vykonáva, povinný zabezpečiť opatrenia na zosúladenie skutočného vplyvu s vplyvom uvedeným v strategickom dokumente a v súlade s podmienkami určenými v rozhodnutí o povolení činnosti podľa osobitných predpisov.




**Pri spracovaní ďalších stupňov projektovej dokumentácie musia byť dodržané ustanovenia zákonov platných v Slovenskej republike a k nim prislúchajúcich vyhlášok a v plnej miere rešpektované stanoviská účastníkov konania, dotknutých orgánov a organizácií štátnej správy a samosprávy.**

**Upozornenie:** Podľa § 7 ods. 7 zákona EIA dotknutá obec bezodkladne informuje o tomto rozhodnutí verejnosť spôsobom v mieste obvyklým.

**Poučenie:**

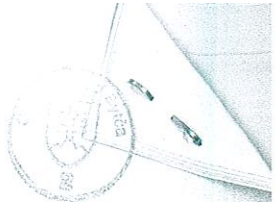
Zisťovacie konanie sa nevykonáva podľa zákona č. 71/1967 Zb. o správnom konaní (správny poriadok), v platnom znení, a preto sa voči nemu nemožno odvolať. Toto rozhodnutie možno preskúmať súdom.



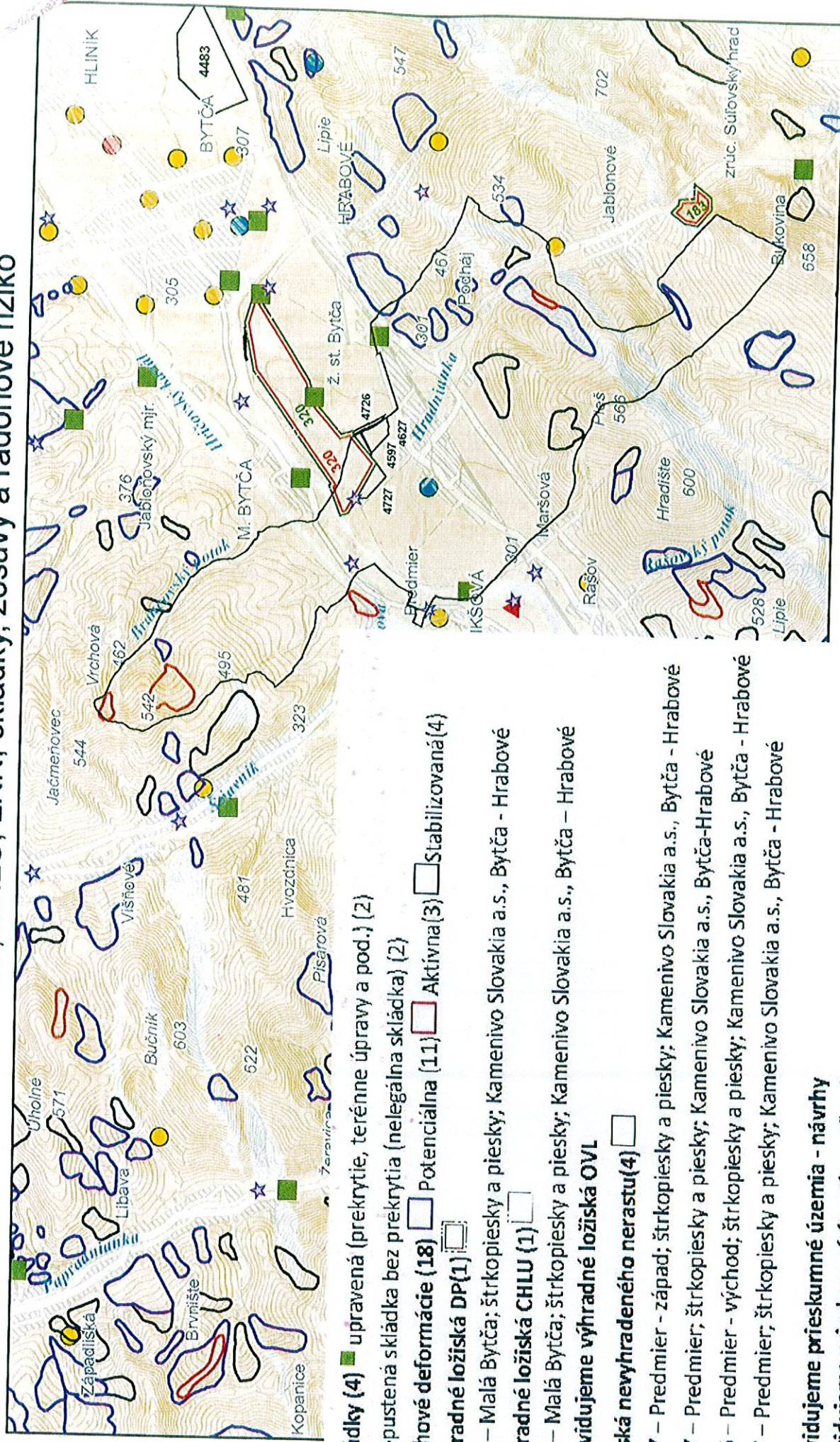
  
RNDr. Beáta Kocincová  
vedúca odboru

**Doručuje sa**

1. MŽP SR, Odbor štátnej geologickej správy, Námestie L. Štúra 1, 812 35 Bratislava
2. Ministerstvo obrany SR, Agentúra správy majetku, detašované pracovisko Stred, ČSA 7, 974 01 Banská Bystrica
3. Žilinský samosprávny kraj, Komenského 48, 011 09 Žilina
4. Okresný úrad Žilina, odbor výstavby a BP, odd. územného plánovania, Vysokoškolákov 8556/33B, 010 08 Žilina
5. Okresný úrad Bytča, odbor starostlivosti o životné prostredie, Zámok 104, 014 01 Bytča ŠVS, ŠSOP a K, ŠS OH, ŠS OO
6. Okresný úrad Žilina odbor starostlivosti o životné prostredie, oddelenie OP a vybraných zložiek ŽP kraja, Vysokoškolákov 8556/33B, 010 08 Žilina

- 
7. Okresný úrad Žilina, pozemkový a lesný odbor, Vysokoškolákov 8556/33B, 010 08 Žilina
  8. Okresný úrad Žilina, odbor opravných prostriedkov, ref. pôdohospodárstva, Vysokoškolákov 8556/33B, 010 08 Žilina
  9. Okresný úrad Bytča, odbor krízového riadenia, Zámok 104, 014 01 Bytča
  10. Okresný úrad Žilina, odbor cestnej dopravy a PK, Vysokoškolákov 8556/33B, 010 08 Žilina
  11. Regionálny úrad verejného zdravotníctva, V. Spanyola 27, 011 71 Žilina
  12. Okresné riaditeľstvo Hasičského a záchrannárskeho zboru, Nám. Požiarnikov 1, 010 01 Žilina
  13. Obvodný banský úrad v Prievidzi, Matice slovenskej 10, 971 01 Prievidza
  14. Krajský pamiatkový úrad, Mariánske námestie 19, 010 01 Žilina
  15. Dopravný úrad , Letisko M.R. Štefánika, 823 05 Bratislava
  16. Mesto Bytča, Mestský úrad , Námestie SR 1, 014 01 Bytča
  17. Obec Hvozdnica, 013 56 Hvozdnica
  18. Obec Jablonové, 013 52 Jablonové
  19. Obec Maršová – Rašov, 013 51 Predmier
  20. Obec Predmier .— stavebný úrad , 013 51 Predmier + 1 x mapové podklady zo stanoviska MŽP SR
  21. Obec Predmier , 013 51 Predmier

# PRĚDEMIER - DP, CHLU, LNN, sklárky, zosuvy a radónové riziko



**Sklárky (4)** ■ upravená (prekrytie, terénne úpravy a pod.) (2)

★ opustená skládka bez prekrytia (nelegálna skládka) (2)

**Svahové deformácie (18)** □ Potenciálna (1) □ Aktívna (3) □ Stabilizovaná (4)

**Výhradné ložiská DP (1)** □

320 – Malá Bytča; štrkopiesky a piesky; Kamenivo Slovakia a.s., Bytča - Hrabovce

**Výhradné ložiská CHLU (1)** □

320 – Malá Bytča; štrkopiesky a piesky; Kamenivo Slovakia a.s., Bytča - Hrabovce

**Neevidujeme výhradné ložiská OVL**

**Ložiská nevyhradeného nerastu (4)** □

4727 – Predmier - západ; štrkopiesky a piesky; Kamenivo Slovakia a.s., Bytča - Hrabovce

4597 – Predmier; štrkopiesky a piesky; Kamenivo Slovakia a.s., Bytča-Hrabovce

4726 – Predmier - východ; štrkopiesky a piesky; Kamenivo Slovakia a.s., Bytča - Hrabovce

4627 – Predmier; štrkopiesky a piesky; Kamenivo Slovakia a.s., Bytča - Hrabovce

**Neevidujeme priemerné územia - návrhy**

**Neevidujeme priemerné územia - určené**

**Neevidujeme staré banské diela**

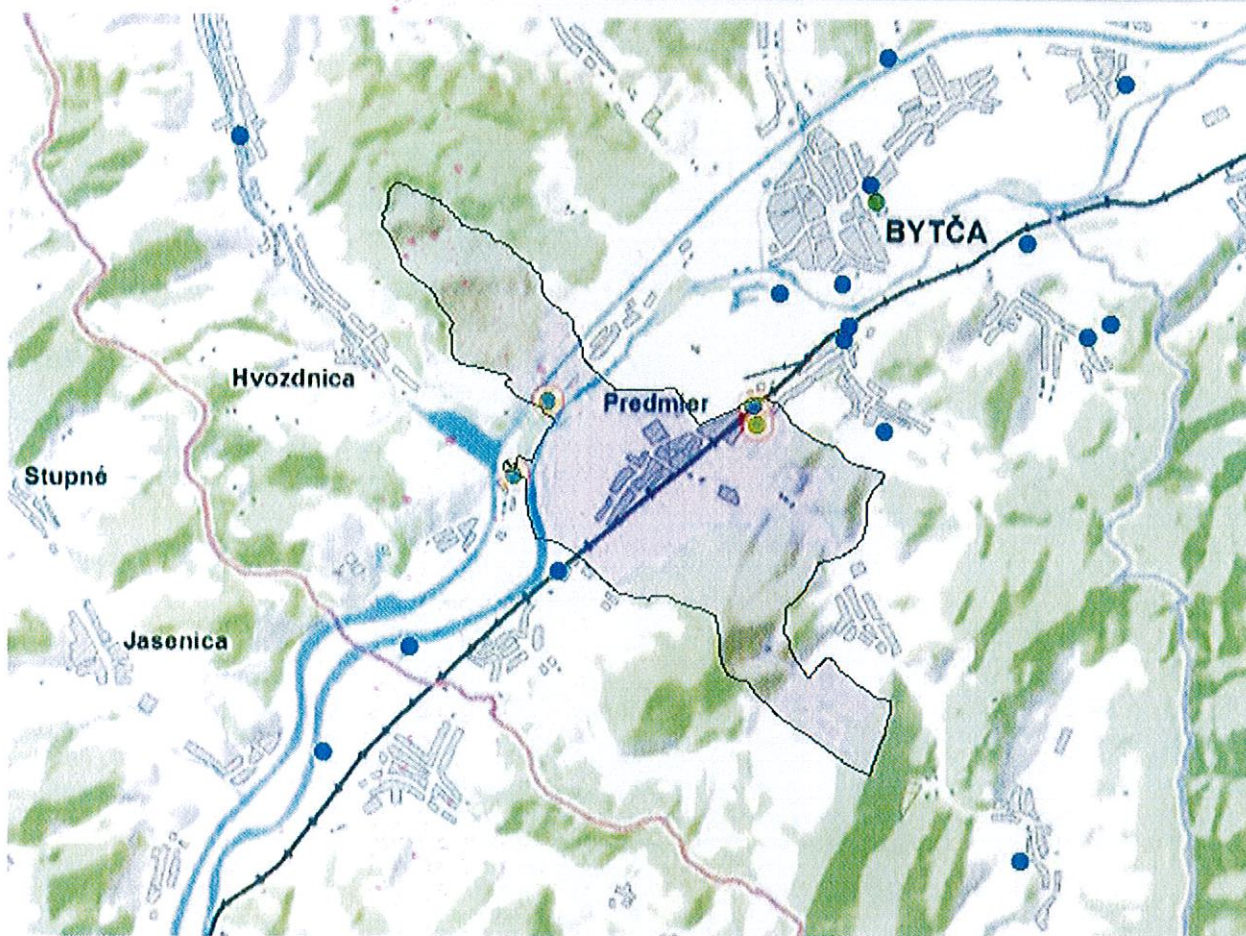
**Radónové riziko - referenčné plochy (1)** ● nízke (1)

**Neevidujeme Prognóza zvýšeného radónového rizika (eU nad 4 ppm)**

**Izoplochy radónového rizika (1)** nízke 36,7 % (6) stredné 63,0 % (26)

## Webová mapová aplikácia IS EZ - Informačný systém environmentálnych záťaží

### ČASŤ: MAPOVÁ ZOSTAVA



M 1 : 9 244 649

### ČASŤ: LEGENDA

#### Environmentálne záťaž (EZ)

Všetky EZ

- Pravdepodobná environmentálna záťaž
- Environmentálna záťaž
- Sanovaná/rekultivovaná lokalita

- Pravdepodobná environmentálna zát'až aj sanovaná/rekultivovaná lokalita
- Environmentálna zát'až aj sanovaná/rekultivovaná lokalita

### ČASŤ: INFORMATÍVNY VÝPIS PRIESTOROVÉHO PRVKU

Obec: Predmier (okr. Bytča) (1)

[Hranice obcí]: Predmier

(Stav údajov k: 28.09.2018)



Názov obce: Predmier

[Všetky EZ]: skládka KO pri potoku

(Stav údajov k: 14.1.2019)



Identifikátor EZ: SK/EZ/BY/108  
 Názov EZ: BY (020) / Predmier - skládka KO pri potoku  
 Názov lokality: skládka KO pri potoku  
 Druh činnosti: skládka komunálneho odpadu;  
 Stupeň priority: EZ so strednou prioritou (K 35 - 65)  
 Dátum poslednej zmeny: 29.03.2017 09:22:05  
 Registrovaná ako: A Pravdepodobná environmentálna zát'až  
 Zát'až je evidovaná v registri skládok odpadov: Záznamový list

[Všetky EZ]: Predmier - parkovisko

(Stav údajov k: 14.1.2019)



Identifikátor EZ: SK/EZ/BY/94  
 Názov EZ: BY (006) / Bytča - Predmier - parkovisko  
 Názov lokality: Predmier - parkovisko  
 Druh činnosti: skládka komunálneho odpadu;  
 Stupeň priority: EZ so strednou prioritou (K 35 - 65)  
 Dátum poslednej zmeny: 28.03.2017 13:58:43  
 Registrovaná ako: A Pravdepodobná environmentálna zát'až  
 Zát'až je evidovaná v registri skládok odpadov: Záznamový list

[Všetky EZ]: poľnohospodárske družstvo

(Stav údajov k: 14.1.2019)



Identifikátor EZ: SK/EZ/BY/106  
 Názov EZ: BY (018) / Predmier - poľnohospodárske družstvo  
 Názov lokality: poľnohospodárske družstvo  
 Druh činnosti: strojová a traktorová stanica;  
 Stupeň priority: EZ s vysokou prioritou (K > 65)  
 Dátum poslednej zmeny: 29.03.2017 09:16:47  
 Registrovaná ako: A Pravdepodobná environmentálna zát'až

**[Všetky EZ]: skládka KO I**  
(Stav údajov k: 14.1.2019)



Identifikátor EZ: SK/EZ/BY/107  
Názov EZ: BY (019) / Predmier - skládka KO I  
Názov lokality: skládka KO I  
Druh činnosti: skládka komunálneho odpadu;  
Stupeň priority: EZ so strednou prioritou (K 35 - 65)  
Dátum poslednej zmeny: 29.03.2017 09:19:04  
Registrovaná ako: [A Pravdepodobná environmentálna záťaž](#)  
Záťaž je evidovaná v registri skládok odpadov: [Záznamový list](#)

**[Všetky EZ]: ČS PHM Predmier**  
(Stav údajov k: 14.1.2019)



Identifikátor EZ: SK/EZ/BY/1160  
Názov EZ: BY (002) / Predmier - ČS PHM Predmier  
Názov lokality: ČS PHM Predmier  
Druh činnosti: čerpacia stanica PHM;  
Stupeň priority: v registri nie je uvedené  
Dátum poslednej zmeny: 10.05.2017 11:41:56  
Registrovaná ako: [C Sanovaná/rekultivovaná lokalita](#)

**ČASŤ: COPYRIGHT**

© 2009 - 2019 pre MŽP SR vytvára SAŽP, Register environmentálnych záťaží  
© Úrad geodézie, kartografie a katastra SR 2000, č.035/001004 - AG, SVM50  
© 2019 ŠGÚDŠ, Register skládok odpadov  
© SAŽP, Register základných sídelných jednotiek; © Geodetický a kartografický ústav Bratislava, Zmluva č. 97-31-13524/2006 o poskytnutí hromadných údajov z katastra nehnuteľností