

Program hospodárskeho a sociálneho rozvoja Čelkova Lehota na roky 2015-2025



Čelkova Lehota



Vypracoval:

Regionálna rozvojová agentúra Púchov,
Námestie slobody 1400, 020 01 Púchov



OBSAH

ÚVOD	3
Analýza realizovaných opatrení	8
Štruktúra dokumentu	12
1. Analytická časť	14
AI. Analýza vnútorného prostredia.....	15
1. Základná charakteristika obce	15
2. História obce a kultúrne pamiatky	16
3. Poloha, prírodné podmienky a životné prostredie.....	19
3.1 Vymedzenie územia.....	19
3.2 Geomorfologické a geologické pomery.....	19
3.3 Hydrologické pomery	19
3.4 Klimatické pomery.....	20
3.5 Rastlinstvo a živočíšstvo	20
3.6 Chránené územia.....	21
4. Technická infraštruktúra	22
4.1 Odkanalizovanie a čistenie odpadových vôd.....	23
4.2 Zásobovanie pitnou vodou	23
4.3 Zásobovanie elektrickou energiou	23
4.4 Zásobovanie plynom a teplom	24
4.5 Obecný rozhlas a verejné osvetlenie.....	24
4.6 Telekomunikačné zariadenia	24
4.7 Odpadové hospodárstvo	24
5. Doprava	25
5.1 Cestná.....	25
5.2 Miestna.....	25
5.4 Hromadná.....	25
5.6 Statická	26
5.7 Železničná.....	26
5.8 Vodná a Letecká	26
6. Demografia	27
6.1 Vývoj počtu obyvateľov.....	27
6.2 Prírodný prírastok/úbytok obyvateľstva.....	27
6.3 Veková štruktúra	28
6.4 Národnostná štruktúra	29



6.5 Vzdelanostná štruktúra	30
7. Ekonomická štruktúra.....	32
7.1 Miera nezamestnanosti.....	32
7.2 Evidovaní uchádzači o zamestnanie	33
7.3 Evidencia podnikateľských subjektov.....	33
8. Sociálna infraštruktúra	34
8.1 Domový a bytový fond	34
8.2 Školstvo.....	34
8.3 Zdravotníctvo.....	34
8.4 Sociálna starostlivosť.....	34
8.5 Spoločenský, kultúrny a športový život	34
9. Vplyv miestnej samosprávy na ekonomiku obce	37
9.1 Finančné a rozpočtové hospodárenie obce	37
All. Analýza vonkajšieho prostredia	39
1. STEEP Analýza.....	39
AIII. Zhodnotenie súčasného stavu územia	40
1. SWOT analýza	40
2. Kontrolný zoznam pre hodnotenie možných rizík.....	43
Strategická časť.....	44
1. Vízia obce.....	44
1.2 Strategické ciele	46
3. Programová časť.....	48
3.1 Súbor ukazovateľov výsledkov a dosahov vrátane východiskových a cieľových hodnôt.....	51
4. Realizačná časť	55
4.1 Popis úloh jednotlivých partnerov pre realizáciu PHSR.....	55
4.2 Organizačné a inštitucionálne zabezpečenie realizácie PHSR.....	55
4.3 Komunikačná stratégia	56
4.4 Monitorovanie a hodnotenie	57
Formulár č. R3 – Monitorovacia správa – príloha č. 1 PHSR	58
5. Finančná časť.....	58
5.1 Indikatívny finančný plán na celú realizáciu PHSR	59
5.2 Model viaczdrojového financovania jednotlivých opatrení	60
Záver	61
Prílohy	Chyba! Záložka nie je definovaná.



Zoznam formulárov

Formulár č. Ú1	Zámer spracovania PHSR
Formulár č. Ú2	Harmonogram spracovania PHSR
Formulár č. Ú3	Metódy zapojenia verejnosti do prípravy PHSR
Formulár č. Ú4	Zoznam členov pracovných skupín
Formulár č. Ú5	Dohoda o partnerstve
Formulár č. Ú6	Ex-Post hodnotenie predchádzajúceho PHSR
Formulár č. Ú7	Titulná strana dokumentu PHSR
Formulár č. Ú8	Štruktúra dokumentu
Formulár č. A 1	Evidencia podnikateľských subjektov
Formulár č. A 2	Evidencia mimovládnych organizácií
Formulár č. A 5	Kontrolný zoznam pre hodnotenie možných rizík
Formulár č. S 1	Hierarchia strategických cieľov
Formulár č. P 1	Prehľad opatrení, projektov a aktivít podľa oblastí
Formulár č. P2	Ukazovatele výstupu, výsledku a dosahu
Formulár č. R1	Realizácia činností PHSR
Formulár č. R 2	Plán hodnotenia a monitorovania realizácie PHSR
Formulár č. R3	Monitorovacia správa – príloha č. 1 PHSR
Formulár č. F 1	Indikatívny rozpočet – sumarizácia
Formulár č. Z 1	Záver
Formulár č. R3	Monitorovacia správa – príloha č. 1 PHSR

Zoznam obrázkov

Obrátok č. 1	Kostol svätého Petra a Pavla
Obrázok č. 2	Zvonica



Zoznam tabuliek

Tabuľka č. 1	Zoznam analyzovaných dokumentov
Tabuľka č. 2	Zoznam použitých kvantitatívnych a kvalitatívnych dát
Tabuľka č. 3	Základná charakteristika obce
Tabuľka č. 4	Kultúrne pamiatky
Tabuľka č. 5	Stav technickej infraštruktúry
Tabuľka č. 6	Vývoj počtu obyvateľov
Tabuľka č. 7	Celkový prírastok obyvateľstva
Tabuľka č. 8	Veková kategória obyvateľstva
Tabuľka č. 9	Vzdelanostná štruktúra
Tabuľka č. 10	Miera nezamestnanosti
Tabuľka č. 11	Evidovaní uchádzači o zamestnanie
Tabuľka č. 12	Bežné príjmy a výdavky
Tabuľka č. 13	Programový rozpočet obce

Zoznam skratiek

TSK	Trenčiansky samosprávny kraj
ČOV	Čistička odpadových vôd
EHS	Európske hospodárskeho spoločenstvo
ERDF	Európsky fond regionálneho rozvoja
EÚ	Európska únia
MŠ	Materská škola
NACE	Klasifikácia ekonomických činností
NN	Nízke napätie
NUTS	Nomenklatúrna územná štatistická jednotka
OcÚ	Obecný úrad
OZ	Obecné zastupiteľstvo
PHSR	Program hospodárskeho a sociálneho rozvoja
PO	Prioritná oblasť
SR	Slovenská republika
ŠÚ SR	Štatistický úrad Slovenskej republiky
UoZ	Uchádzač o zamestnanie
ÚSES	Územný systém ekologickej stability
VÚC	Vyšší územný celok
ZŠ	Základná škola

Zoznam príloh

- Príloha č. 1** Monitorovacia správa – akčný plán
Príloha č. 2 Karty k Mimovládnyh organizáciám a podnikateľským subjektom v obci



ÚVOD

Program hospodárskeho a sociálneho rozvoja obce je strategický strednodobý dokument, ktorý sa vypracováva na obdobie 10 rokov s dlhodobým výhľadom na 10-14 rokov. Je základným a kľúčovým dokumentom slúžiacim pre riadenie samosprávy vychádzajúci z poznania situácie a konkrétnych potrieb občanov, podnikateľov, záujmových skupín a ďalších subjektov v území. Formuluje svoju predstavu o budúcnosti spolu s činnosťami a projektmi na jej zabezpečenie.

Obsah:

- Obsah dokumentu (podľa jednotlivých kapitol)
- Stručný popis kontextu vzniku a chronológie prípravy PHSR
- Stručné zhrnutie východiskových koncepčných dokumentov týkajúcich sa vymedzeného územia
 - Stručný popis inštitucionálneho a časového zabezpečenia spracovania PHSR (podrobnejšie zoznamy napr. partnerov, počet a obsadenie odborných poradných skupín a pod. sú uvedené v prílohách)

Formulár č. Ú1- Zámer spracovania PHSR

Zámer spracovania PHSR	
Názov dokumentu:	Program hospodárskeho a sociálneho rozvoja obce Čelkova Lehota na roky 2015-2025
Forma spracovania:	s pomocou externých odborníkov („na kľúč“)
Riadenie procesu spracovania:	Spôsob riadenia procesu spracovania Riadiaci tím: Mgr. Juraj Čelko, Ing. Barbora Staňová, Peter Hriňák Hospodárska pracovná skupina: Mgr. Juraj Čelko, Ing. Barbora Staňová, Zdena Bolegová, Jozef Čelko, Ing. Ľubica Čelková Sociálna pracovná skupina: Mgr. Juraj Čelko, Ing. Barbora Staňová, Miloš Špánik, Ľubomír Čelko, Ivan Čelko Environmentálna pracovná skupina: Mgr. Juraj Čelko, Ing. Barbora Staňová, Rastislav Rybárik, Anton Čelko, Michal Čelko



Obdobie spracovania:	06.-11.2015
Financovanie spracovania:	250,00€

Formulár č. Ú2 – Harmonogram spracovania PHSR

Harmonogram spracovania PHSR												
Termín	I	II	III	IV	V	VI	VII	VIII	IX	X	XI	XII
Úvod												
Analytická časť												
Strategická časť												
Programová časť												
Realizačná časť												
Finančná časť												
Záver												

Formulár č. Ú3 – Metódy zapojenia verejnosti do prípravy PHSR

Metóda	Informovanie verejnosti	Získavanie názorov verejnosti	Zohľadnenie názorov verejnosti
Verejné informačné tabule	✓		
Letáky rozdávané na verejných podujatiach	✓		
Plagáty	✓		
Internetové stránky- vrátane verejných pripomienok, sociálne siete	✓	✓	✓
Vystúpenia v obecnom rozhlase	✓		
Stretnutia s kľúčovými ľuďmi skupinami	✓	✓	✓
Dotazník pre širokú verejnosť	✓	✓	✓
Pracovné skupiny	✓	✓	✓



Formulár č. Ú4 – Zoznam členov pracovných skupín

Zoznam členov pracovných skupín		
Hospodárska pracovná skupina		
Meno	Funkcia v strategickom plánovaní	Funkcia v pracovnom zaradení
Ing. Barbora Staňová	Garant	Projektový manažér
Mgr. Juraj Čelko	Koordinátor	Starosta obce
Jozef Čelko	Interní odborník	Poslanec+robotník
Zdena Bolegová	Interní odborník	Opatrovateľka
Ing. Ľubica Čelková	Interní odborník	Administratívny pracovník
Sociálna pracovná skupina		
Ing. Barbora Staňová	Garant	Projektový manažér
Mgr. Juraj Čelko	Koordinátor	Starosta obce
Miloš Špánik	Interní odborník	Poslanec+robotník
Ľubomír Čelko	Interní odborník	Robotník
Ivan Čelko	Interní odborník	Robotník
Environmentálna pracovná skupina		
Ing. Barbora Staňová	Garant	Projektový manažér
Mgr. Juraj Čelko	Koordinátor	Starosta obce
Anton Čelko	Interní odborník	Poslanec+robotník
Michal Čelko	Interní odborník	Poslanec+robotník
Rastislav Rybárik	Interní odborník	Robotník

Formulár č. Ú5 – Dohoda o partnerstve

Názov dokumentu	Dohoda o partnerstve pri príprave a realizácii PHSR Obce Čelkova Lehota
Obdobie platnosti	2015-2025
Predmet dohody	Ide o spoluprácu pri spoločných projektoch, finančnú organizačnú, ako i dobrovoľné aktivity v prospech obce
Účastníci dohody	<ul style="list-style-type: none">- Obec Sádočné- Mikroregión Strážovské vrchy
Riadenie procesu	Riadiaci tím určil možných členov pracovných skupín, ako i partnerov v pripravovaných projektoch spolupráce, oslovená bola i široká verejnosť pre konkrétne návrhy projektových zámerov, pracovné skupiny a riadiaci tím bude následne monitorovať plnenie zámerov určených v PHSR.
Financovanie	<ul style="list-style-type: none">- „Kanalizácia Čelkova Lehota – Sádočné“- Mikroregión Strážovské vrchy- rozvoj CR a regiónu



Analýza realizovaných opatrení

Primárnym cieľom štrukturálnej a regionálnej politiky Európskeho spoločenstva je znižovanie regionálnych rozdielov. Táto politika je založená na finančnej solidarite medzi jednotlivými regiónmi. Pomoc jednotlivým regiónom je realizovaná prostredníctvom štrukturálnych fondov a kohézneho fondu, ktoré predstavujú nástroje regionálnej politiky EÚ. V programovom období 2007-2013 finančnú podporu predstavovali:

- Európsky fond regionálneho rozvoja
- Európsky sociálny fond
- Kohézny fond

Cieľom analýzy realizovaných opatrení je vyhodnotenie predchádzajúceho programového obdobia 2007-2013. V uvedenom programovom období boli zrealizované v obci Čelkova Lehota nasledovné projekty:



Formulár č. Ú6 – Ex-Post hodnotenie predchádzajúceho PHSR

v tis. EUR											
č.	Názov investície - projektu (obec, okres)	Číslo a názov aktivity	Klasifikácia investície (stavby) - triedy	Rok začatia	Cena podľa vykonávacieho projektu		Objem finančných prostriedkov v príslušnom roku spolu				
				Rok dokončenia	Celkom	Z toho stavebná časť	Rok	Objem fin. prostriedkov	Z toho verejné investície	Rozpočet obce	Štátne účelové fondy
0	1	2	3	4	6	7	8	9	10	13	14
1	Verejné osvetlenie	A.1.4.Rekonštrukcia verejného osvetlenia		2009	7512,-	7512,-	2009	7 613,32	7 613,32	752,00	6760,-
				2009							
2	Kanalizácia Čelkova Lehota - Sádočné	B.1.3.dobudovanie časti kanalizácia	2223 - Miestne kanalizácie	1994	493.461,12	493.461,12	2008	97 590,12	97 590,12	4 647,15	92 942,97
				2016			2011	202 263,60	202 263,60	9 631,60	192 632,00
							2012	193 607,60	193 607,40	9 219,40	184 388,00
3	Miestny rozhlas	A.4.5. rekonštrukcia a modernizácia miestneho rozhlasu		2009	2100,-	2100,-	2009	2 100,00	2 100,00	210,00	1 890,00
				2009							
4	Obecný úrad	A.4.3.rekonštrukcia strechy	1220 - Budovy pre administratívu	2014	14 995,20	14 995,20	2014	14 995,20	14 995,20	1 495,20	13500,-
				2014							
5	Miestne komunikácie	A.1.1. rekonštrukcia miestnych komunikácií	2112 - Miestne komunikácie	2012	69 656,00		2012	69 656,00	69 656,00	1 355,10	68 300,90
				2012							



6	Úprava verejných priestranstiev	A.1.2 Rekonštrukcia oplotenia cintorína	1211 - Hotelové budovy	2015	32 401,78		2015	32 401,78	32 401,78	1 350,07	31 501,71
				2015							
7	Rekonštrukcia mostov, lávok a brehov miestneho potoka	rekonštrukcia mosta prebehla pri rekonštrukcii MK v roku 2012	2141 - Mosty a nadjazdy								



Všetky realizované projekty boli snahou o riešenie problémov, ktoré zapríčiňovali znižovanie kvality života obyvateľov. Realizácia aktivít bola uskutočnená prostredníctvom vlastných zdrojov, zdrojov EÚ, štátneho rozpočtu, podpory podnikateľských subjektov a sponzorov. Z 8 navrhovaných aktivít sa podarilo zrealizovať 7 (z toho len čiastočne kanalizácia a budova OcÚ) PHSR obce Čelkova Lehota bolo teda naplnené z 87,5%.

Formulár č. Ú7 – Titulná strana dokumentu PHSR

Názov:	Program hospodárskeho a sociálneho rozvoja na roky 2015-2025
Územné vymedzenie:	Čelkova Lehota
Územný plán obce schválený:	Nie
PHSR schválené:	
Dátum platnosti:	
Verzia:	
Publikovaný verejne:	



Štruktúra dokumentu

Formulár č. Ú8 – Štruktúra dokumentu

Osnova PHSR	
Úvod	
	<ul style="list-style-type: none">• Obsah dokumentu (podľa jednotlivých kapitol)• Stručný popis kontextu vzniku a chronológie prípravy PHSR• Stručné zhrnutie východiskových koncepčných dokumentov týkajúcich sa vymedzeného územia
Časť 1: Analytická časť	
	<ul style="list-style-type: none">• Komplexná analýza vnútorného prostredia na základe overeného súboru kvantitatívnych a kvalitatívnych dát (ďalej len „dátová základňa“) podľa jednotlivých oblastí vrátane finančnej a hospodárskej situácie• Analýza silných a slabých stránok územia• Identifikácia hlavných vonkajších faktorov rozvoja územia (výber hlavných faktorov)• Analýza vplyvu vonkajšieho prostredia na vývoj situácie v území (zoznam)• Ex-post hodnotenie (realizácia existujúceho PHSR vrátane vyhodnotenia rozpracovaných investičných a neinvestičných projektov k 31.12 príslušného roku)• Swot analýza (súhrnná tabuľka, syntéza výsledkov)• Analýza možných rizík a hrozieb, identifikácia kritických oblastí rozvoja
Časť 2: Strategická časť	
	<ul style="list-style-type: none">• Vízia územia• Formulácia a návrh stratégie• Výber a popis strategických cieľov v jednotlivých politikách – oblastiach rozvoja (hospodárska, sociálna, environmentálna)
Časť 3: Programová časť	
	<ul style="list-style-type: none">• Konkrétne opatrenia a projekty vrátane ich priradenia k jednotlivým cieľom a prioritám• Súbor ukazovateľov výsledkov a dopadov vrátane východiskových a cieľových hodnôt
Časť 4: Realizačná časť	
	<ul style="list-style-type: none">• Popis jednotlivých partnerov pri realizácii PHSR• Popis inštitucionálneho a organizačného zabezpečenia realizácie PHSR, spôsob komunikácie, kooperácie a koordinácie



	<ul style="list-style-type: none">• Stručný popis komunikačnej stratégie PHSR k jednotlivým skupinám• Systém monitorovania a hodnotenia• Akčný plán na daný, rozpočtový rok s výhľadom na dva roky (x+2) – vecný a časový harmonogram realizácie jednotlivých opatrení a projektov
Časť 5: Finančná časť	
	<ul style="list-style-type: none">• Indikatívny finančný plán na celú realizáciu PHSR• Model viaczdrojového financovania jednotlivých opatrení, aktivít, za účasti sociálno-ekonomických partnerov, v územiach prepojených na programový rozpočet• Hodnotiaca tabuľka pre výber projektov
Záver	
	<ul style="list-style-type: none">• Informácia o schválení a zverejnení PHSR
Prílohy	
	<ul style="list-style-type: none">• Príloha č. 1 – Monitorovacia správa-Akčný plán• Príloha č. 2 Jednotlivé karty PO a MO

Tabuľka č. 1 Zoznam analyzovaných dokumentov

Zoznam analyzovaných dokumentov			
Názov dokumentu	Platnosť dokumentu	Úroveň dokumentu	Zdroj
Národná stratégia regionálneho rozvoja	2030	Národná	www.mindop.sk
Program hospodárskeho a sociálneho rozvoja VÚC Trenčín na roky 2014-2020	2013 - 2023	Regionálna	www.tsk.sk
Program hospodárskeho a sociálneho rozvoja obce	2008-2015	Miestna	Obecný úrad
Program odpadového hospodárstva obce	2011-2015	Miestna	Obecný úrad
Záverečný účet obce	2006-2015	Miestna	Obecný úrad



1. Analytická časť

Obsah:

- Komplexná analýza vnútorného prostredia na základe overeného súboru kvantitatívnych a kvalitatívnych dát (ďalej len „dátová základňa“) podľa jednotlivých oblastí vrátane finančnej a hospodárskej situácie.
 - Ex-post hodnotenie (realizácia existujúceho PHSR vrátane vyhodnotenia rozpracovaných investičných a neinvestičných projektov k 31.12. príslušného roku)
 - Analýza silných a slabých stránok územia
- Identifikácia hlavných vonkajších faktorov rozvoja územia (výber hlavných faktorov)
- Analýza vplyvu vonkajšieho prostredia na vývoj situácie v území (zoznam)
- Ex-post hodnotenie (realizácia existujúceho PHSR vrátane vyhodnotenia rozpracovaných investičných a neinvestičných projektov realizovaných na národnej, prípadne regionálnej úrovni k 31.12. príslušného roku)
 - Analýzu príležitostí a ohrození pre rast a rozvoj územia (posúdenie hlavných faktorov z hľadiska príležitostí a ohrození)
 - Analýza väzieb územia

Tabuľka č. 2 Zoznam použitých kvantitatívnych a kvalitatívnych dát

Zoznam použitých kvantitatívnych a kvalitatívnych dát		
Oblasť dát/téma	Zdroj dát	Webová stránka
História obce	OÚ Čelkova Lehota	www.celkovalehota.szm.com
Poloha a prírodné podmienky	OÚ Čelkova Lehota	www.celkovalehota.szm.com
Kultúra	OÚ Čelkova Lehota	www.celkovalehota.szm.com
Demografia	Štatistický úrad	www.statistics.sk
Bývanie	Štatistický úrad	www.statistics.sk
Školstvo a vzdelávanie	Štatistický úrad	www.statistics.sk
Zdravotníctvo	OÚ Čelkova Lehota	www.celkovalehota.szm.com
Sociálna starostlivosť	OÚ Čelkova Lehota	www.celkovalehota.szm.com
Technická infraštruktúra	Štatistický úrad	www.statistics.sk
Ekonomická situácia	Štatistický úrad	www.statistics.sk



AI. Analýza vnútorného prostredia

1. Základná charakteristika obce

Tabuľka č. 3 Základná charakteristika obce

Číslo základnej územnej jednotky:	SK0226557561
Názov okresu:	Považská Bystrica
Názov kraja:	Trenčiansky kraj
Štatút obce:	Obec
PSČ	018 16
Prvá písomná zmienka o obci (rok):	1471
Nadmorská výška stredu mesta:	455
Celková výmera územia mesta (km ²):	3,70 km ²
Počet obyvateľov:	141
Hustota obyvateľstva (obyvateľ/km ²)	38,10



2. História obce a kultúrne pamiatky

Obec Čelkova Lehota bola založená na základe zákupného práva v 1. polovici 14. storočia, keď žil Čelko, Poznanov syn, po ktorom dostala názov. Prvá písomná zmienka je z roku 1471. Obec patrila zemanom, za vlády Podmanickovcov dočasne panstvu Považská Bystrica.. Názov obce i jej história je spätá s príslušníkmi starého zemianskeho rodu Čelko, písané v historických prameňoch tiež Cselkó. Príslušníci tohoto rodu mali významné miesto nielen v dejinách regiónu, ale aj ďaleko za jeho hranicami. V roku 1598 mala obec 4 zemianske domy, v roku 1828 - 20 domov a 192 obyvateľov. Obyvatelia sa venovali poľnohospodárstvu a obchodovali s drevom.

Začiatok používania pečatidiel súvisí so začiatkami administratívnej činnosti obce.

Jedná sa o oválnu pečať s rozmermi 22x25 mm, ktorej použitie sa zistilo v rokoch 1870 – 1877. V pečatnom obraze je erb rodiny Čelko v barokovom štíte listnatý strom, na ňom sedí sova, krk má prestrelený šípom, po bokoch je hviezda a polmesiac.



Na staršej pečati z konca 19. storočia (1880) je vyrytý už celkom iný obraz. Jedná sa o nedatovanú pečať s priemerom 33 mm. V pečatnom poli je erb nezistenej rodiny: sprava chlapec, zľava koník : držia polný štít, v ktorom je v ľavej polovici kôň, v pravej šikmý pás.



Význam súčasného erbu obce

Obec Čelkova Lehota je takmer od svojho vzniku historicky zviazaná so zemianskym rodom Čelkovcov. Pri tvorbe obecného erbu v marci 2002 sa navrhlo použiť štítové znamenie rodového erbu Čelkovcov. Za erb obce sme odporúčali používať modrý štít, v ktorom zo zelenej pažite vyrastá strieborný peň so zelenou olistenou vetvou. Na nej sedí zlatá sova so strieborným šípom v zobáku. V horných rohoch štítu je strieborný polmesiac a zlatá hviezdička.

Takto je erb obce svojim zafarbením od rodového erbu predsa len odlišný (rod používal sovu prirodzenej farby a aj ďalšie súčasti erbu – prilbu, klenot a prikrývadlá). V tejto podobe je obecný erb ako symbol bývalej kuriálnej obce historicky výstižný a priliehavý. Erb je zaregistrovaný v Heraldickom registri SR.





Kultúrne pamiatky

V katastrálnom území obce sa nenachádza národná kultúrna pamiatka . Významné kultúrne pamiatky obce znázorňuje nasledovná tabuľka:

Tabuľka č. 4 Kultúrne pamiatky

Kultúrna pamiatka	Popis
Kostol svätého Petra a Pavla	Bol postavený v rokoch 2000 – 2004 veriacimi z našej farnosti - Rímskokatolícky kostol svätého Petra a Pavla. Kostol slávnostne posvätil 4. 7. 2004 Mons. Marián Chovanec
Zvonica	Zvonica stojí na konci bočnej uličky napravo od hlavnej cesty na malom cintoríne

Zdroj: www.pamiatky.sk



Obrátok č. 1 Kostol svätého Petra a Pavla



Obrázok č. 2 Zvonica



3. Poloha, prírodné podmienky a životné prostredie

Obec leží v Strážovských vrchoch v južnej časti Domanižskej kotliny. Severná časť chotára v kotline je odlesnená pahorkatina, Južná časť vystupuje na chrbty pohoria, ktoré tvoria skrasovatené druhohorné horniny. Katastrom obce preteká riečka Domanižanka.

Obec územne, legislatívne i charakterovo patrí do Chránenej krajinej oblasti Strážovské vrchy.

Vzdialenosť okresného mesta	-	Považskej Bystrice	18 km
Vzdialenosť do krajského mesta	-	Trenčín	56 km
Vzdialenosť do hlavného mesta	-	Bratislava	179 km
Vzdialenosť do mesta Žilina	-	Žilina	36 km

3.1 Vymedzenie územia

V rámci územno-správnej organizácie patrí riešené územie k osídleniu vidieckeho významu v okrese Považská Bystrica v Trenčianskom kraji. Kataster obce pozostáva z 1 katastrálneho územia Čelkova Lehota. Kataster obce susedí s obcami: Sádочné, Ďurďové, Čičmany, Domaniža a Pružina svojou miestnou časťou Briestenné.

3.2 Geomorfologické a geologické pomery

Obec Čelkova Lehota obklopujú kopce Strážovských vrchov. Strážovské vrchy tvoria niekoľko veľmi odlišných čiastkových štruktúr. Podstatnú časť pohoria tvoria príkrovovo-vrásové mezozoické komplexy s veľmi menlivou odolnosťou hornín. Chotár má rozlohu 370 hektárov. Geologické podložie vzniklo prevažne v mladších druhohorách, pôda prevažuje vápenatka, tzv. rendzina s vysokým obsahom hlinito-ílových častí a kamenia.

3.3 Hydrologické pomery

Pohyb podzemných vôd je v riešenom území najvhodnejším prostredím mezozoika, /trias, jura/ s prevahou príkrových vápencov a dolomitov. Toto geologické podložie sa vyznačuje veľmi dobrou puklinovo-krasovou priepustnosťou, čo podmienilo vznik početných prameňov s veľkou výdatnosťou: v k.ú. Domaniža, Pružina a Trstie. Hlavným tokom územia je rieka Váh.

Riečnu sieť územia tvoria ľavostranné prítoky hlavného toku. Z nich najvýznamnejšie sú Domanižanka, Pružinka. Ostatné toky v riešenom území môžeme charakterizovať ako toky s neupraveným režimom odtokových pomerov.



3.4 Klimatické pomery

Klimatické pomery sú charakterizované kotlinovou a horskou klímou. Kotlinová klíma je mierne teplá, až chladná, vlhká, až veľmi vlhká, s malou inverziou teplôt. Priemerná teplota v januári je -3°C , v júli 18°C , priemerné ročné zrážky sa pohybujú okolo 860 mm. Priemerná dlhodobá ročná teplota vzduchu za obdobie rokov 1975 - 1997 je $8,0^{\circ}\text{C}$. V dlhodobom normále je najteplejším mesiacom júl s priemernou mesačnou teplotou vzduchu $17,7^{\circ}\text{C}$, najchladnejším január $-2,8^{\circ}\text{C}$. Zrážkovo najbohatší je mesiac jún v ktorom spadne v priemere 97,7 mm zrážok. Naopak dlhodobé zrážkové minimum pripadá na mesiac február (37,7 mm).

3.5 Rastlinstvo a živočíšstvo

Rastlinstvo

Vyznačuje sa bohatou vápencovou flórou so zastúpením teplomilných panónskych druhov, horských a vysokohorských karpatských druhov. Územie je bohaté na skalné útvary, z nich najatraktívnejšie boli vyhlásené za maloplošné chránené územia. Pestré mikroklimatické podmienky územia umožnili osídlenie teplomilným druhom na výhrevných južne orientovaných skalách, zástupcovia horskej flóry našli útočisko na chladnejších tienených skalných stenách a úžľabinách na severných svahoch, niekedy aj v pomerne malej nadmorskej výške. Podstatný vplyv na charakter flóry má aj severo - južná orientácia pohoria.

Dominantnými travinnými druhmi skalných mačinových spoločenstiev sú kostrava tvrdá, ostrevka vápnomilná a ostrica nízka. Z horských druhov sa tu nachádzajú astra alpínska, hlaváč lesklý. a výslných južne orientovaných skalných stenách rastú teplomilné druhy ako, bodliak kopcový, cesnak bledožltý, devätorka rozprestretá, devätorník veľkokvetý, devätorníkovec sivý, guľôčka bodkovaná.

Živočíšstvo

Vyznačuje sa veľkou diverzitou. Okrem lesných druhov sú hojné i druhy vyskytujúce sa v skalných, lúčnych, xerothermných a mokraďových biotopoch.

Vo vápnných prameniskách žijú vzácne druhy mäkkýšov – glaciálny relikv pimplík močiarny a pimplík mokraďový. Obidva sú zároveň aj druhy európskeho významu.

Z obojživelníkov boli zaznamenané: salamandra škvrnitá, mlok bodkovaný, mlok horský, kunka žltobruchá, ropucha bradavičnatá. Z plazov sa tu vyskytuje: jašterica bystrá, jašterica živorodá, slepúch lámavý, užovka obojková.

Na skalné biotopy je viazaný sokol sťahovavý. Strážovské vrchy sú jedným z pohorí, kde má optimálne podmienky a hustotu populácie. Výskyt orla skalného je veľmi ojedinelý. Koncom zimy môžeme počuť na viacerých skalnatých lokalitách húkanie výra skalného. Jeho silueta je zobrazená aj v znaku CHKO Strážovské vrchy.



Každoročne je monitorovaná početnosť veľkých šeliem (vlk, rys, medveď). Správa CHKO Strážovské vrchy každoročne uskutočňuje monitoring prítomnosti vydry riečnej na vybraných tokoch.

3.6 Chránené územia

Katastrálne územie obce Čelkova Lehota patrí spolu s obcami Briestenné, Domaniža, Ďurďové, Bodiná, Horný Moštenec, Kostolec, Malé Lednice, Plevník - Drienové, Počarová, Podmanín, Podskalie, Považská Bystrica, Považská Teplá, Praznov, Prečín, Pružina, Sádočné, Slopná, Trstie, Vrchteplá, Záskalie do chránenej krajinnej oblasti CHKO Strážovské vrchy. Ide o územie európskeho významu. Vyhlásené bolo za účelom ochrany pozoruhodných tvarov reliéfu, najmä bralných a krasových foriem, tiesňav, hrebeňov, erózných kotlín, biofondu a genofondu rastlinných a živočíšnych spoločenstiev a ukážkových častí krajiny Strážovských a Súľovských vrchov.

V zmysle zákona NR SR č. 543/2002 Z.z. o ochrane prírody a krajiny platí pre riešené územie I. stupeň ochrany a spadá do CHKO Strážovské vrchy s druhým stupňom ochrany.

Európska sústava chránených území NATURA 2000

Územie obce patrí do lokality Natura 2000. Natura 2000 je názov sústavy chránených území členských krajín Európskej únie a hlavným cieľom jej vytvorenia je zachovanie prírodného dedičstva, ktoré je významné nielen pre príslušný členský štát, ale najmä pre EÚ ako celok. Táto sústava chránených území má zabezpečiť ochranu najvzácnejších a najviac ohrozených druhov voľne rastúcich rastlín, voľne žijúcich živočíchov a prírodných biotopov vyskytujúcich sa na území štátov Európskej únie a prostredníctvom ochrany týchto druhov a biotopov zabezpečiť zachovanie biologickej rôznorodosti v celej Európskej únii.



4. Technická infraštruktúra

Tabuľka č. 5 Stav technickej infraštruktúry

Infraštruktúra	Ukazovateľ	Súčasný stav	Budúci stav
Pošta	áno/nie	Nie	Nie
Káblová televízia	áno/nie	Nie	Nie
Verejný vodovod	pokrytie v %	100%	100%
Vlastný zdroj pitnej vody	názov/výdatnosť	-	-
Verejná kanalizácia dažďová	pokrytie v %	-	-
Kanalizačná sieť pripojená na ČOV	pokrytie v %	Vo výstavbe	100%
Rozvodná sieť plynu	pokrytie v %	Nie 0%	Áno 100%
	DSL	Áno	Áno
Pripojenie na sieť internet	ISDN	Áno	Áno
	EDGE	Nie	Nie
	WIFI	Áno	Áno
Verejný internet	áno/nie	Nie	Áno
Verejný prístupový bod	áno/nie	Nie	Áno
Internetová kaviareň	áno/nie	Nie	Nie
Počet počítačov pre verejný prístup do siete internetu	počet	0	0
Pokrytie signálom Orange	%	30%	Neznámi
Pokrytie signálom Telekom	%	30%	Neznámi
Pokrytie signálom O ₂	%	30%	Neznámi
Verejné studne	počet	2	2
Pramene pitnej vody	počet/výdatnosť	-	-
Vodojemy	počet/objem	1/100 m ³	1/100 m ³
Priemyselná zóna-výrobná	počet firiem	-	-
Priemyselná zóna-skladové hospodárstvo	Skladová plocha v m ²	-	-
Skládka TKO	áno/nie	Nie	Nie
Separovaný zber	áno/nie	Áno	Áno
Zberný dvor pre separovaný zber	áno/nie	Nie	Áno
Kompostovisko	áno/nie	Nie	Áno
Cintorín	počet	3	3
Dom smútku	počet	0	1



4.1 Odkanalizovanie a čistenie odpadových vôd

V obci Čelkova Lehota začala výstavba kanalizácie v roku 1993, v nasledujúcich rokoch nebolo dostatok finančných prostriedkov na jej dobudovanie. V roku 2012 získala obec spolu so susednou obcou Sádočné nenávratný finančný príspevok z Enviromentálneho fondu vo výške 184 388,00 eur. Kanalizácia bude napojená na čističku odpadových vôd v obci Domaniža. Na dobudovanie kanalizácie Čelkova Lehota – Sádočné je potrebný príspevok vo výške 156 133,93 €, o ktorý obec každoročne žiada.

4.2 Zásobovanie pitnou vodou

Vodovod je napojený z obce Sádočné a je vybudovaný od roku 1964 z liatiny. V obci Čelkova Lehota bol vybudovaný roku 1993. Vodovod spravuje PVS Považská Bystrica.

Všetky domácnosti v obci sú pripojené na miestny vodovod. Niekoľko domácností popri vodovodu využíva vlastnú studňu.

Prehľad o odberateľoch pitnej vody podľa obci (v správe SeVaK)								
Vodovod	Obyvatelia				Špecifická spotreba vody			
	Celkom	Z toho zásobovaní vodou		Z celkového počtu		Z vody fakturovanej		Vody vyrobenej
Obec	Počet	Počet	Počet	%	%	Celkom	Pre obyv.	
		Rok 2000	Rok 1999	Rok 2000	Rok 1999			Osoba/deň
Čelkova Lehota	132	131	131	99,2	94,9	77,4	75,3	92,0
Obec	Počet verých studní	Počet obyvateľov využívajúcich verejné studne		Počet gravitačných vodovodov v obci		Počet obyvateľov napojených na grav. vodovod		
Čelkova Lehota	2	-		-		-		

4.3 Zásobovanie elektrickou energiou

Obec Čelkova Lehota je elektrifikovaná v celom rozsahu, rozvod je realizovaný nadzemnými vedeniami. Elektrické vedenie je vo vlastníctve Stredoslovenskej energetiky, preto rekonštrukcia je v ich réžii.



4.4 Zásobovanie plynom a teplom

Obec Čelkova Lehota nemá vybudovaný rozvod plynu. Občania si zabezpečujú vykurovanie formou spaľovania tuhého paliva. Obec sa dlhodobo snaží o plynofikáciu, do budúcnosti určite s plynom obec počíta.

4.5 Obecný rozhlas a verejné osvetlenie

Rozvod miestneho rozhlasu je vybudovaný a situovaný na stĺpoch verejného osvetlenia. Verejné osvetlenie je výbojkovými svietidlami realizované vzdušným vedením po betónových stĺpoch nízkonapäťovej siete. Verejné osvetlenie bolo zrekonštruované v roku 2010, ale v rámci modernizácie a rekonštrukcie sa v období 2015-2025 s ďalšou rekonštrukciou ráta.

4.6 Telekomunikačné zariadenia

Obec Čelkova Lehota je pripojená na ST 23, je vybavená 100% nadzemnými rozvodmi telekomunikačnej siete.

Pokrytie mobilným signálom je veľmi slabé.

4.7 Odpadové hospodárstvo

Likvidáciu odpadu v obci Čelkova Lehota zabezpečuje firma MEGAWASTE. Z obce sa komunálny odpad odváža jedenkrát za dva týždne na skládku odpadu vo Svarepci.

V obci sa triedia: plasty, sklo, papier a elektroodpad. Plasty sa odkladajú do PET vriec, ktoré občanom poskytuje obec a sa odvážajú z obce raz za mesiac. Sklo sa odváža asi každých 10 týždňov. Dvakrát do roka obec zabezpečuje aj odvoz elektronického odpadu.



5. Doprava

Celý región má veľmi dobrú dopravnú polohu, nakoľko sa tu koncentruje viacero celoštátnych väzieb európskeho významu ako napríklad trasa Terst – Bratislava. Trenčín – Žilina – Košice – Ukrajina (diaľnica D1). Okresom prechádza i stredný severojužný koridor Ponitriansko – trenčiansko – žilinský. Okres ťaží i z blízkosti s Českou republikou, kde je dobré dopravné spojenie cestnou, ale i železničnou dopravou. Významnou dopravnou križovatkou v tomto smere je najmä mesto Púchov s priamy železničným napojením na Českú republiku. Obec okresu ťažia i z dobudovanej časti diaľnice D1, ktorá spája 2 krajské mestá Trenčín a Žilina, ktoré okrem dobrého dopravného napojenia využívajú i leteckú dopravu, nakoľko v Trenčíne je letisko, ktoré bolo pôvodne určené na vojenské lety, dnes je využívané i na lety civilné. V Žiline sa nachádza letisko so štatútom medzinárodného letiska s nepravidelnou dopravou

5.1 Cestná

Hlavnou dopravnou a urbanizačnou osou územia je cesta 517 Považská Bystrica - Rajec . Vlastníkom je Trenčiansky samosprávny kraj , správcom Regionálna správa ciest v Považskej Bystrici. Na ňu sú napojené obecné cesty. Cesty plnia funkciu zbernej a obslužnej komunikácie územia. Dopravný skelet územia dopĺňa sieť jestvujúcich a navrhovaných miestnych komunikácií, ktoré plnia funkciu obslužnú, respektíve prístupovú.

5.2 Miestna

Celková dĺžka miestnych komunikácií je cca. 718,6 m, v celkovom počte 10. Miestne komunikácie sú upravované z rozpočtu obce postupne podľa nutnosti.

Miestnu dopravnú sieť tvoria miestne komunikácie s asfaltovou povrchovou úpravou.

Miestne komunikácie boli zrekonštruované v roku 2012, v budúcnosti sa bude obec snažiť o rekonštrukciu miestnych komunikácií k novým rodinným domom a k športovému areálu. Chodníky v obci nie sú, potrebný je chodník popri štátnej ceste, treba však doriešiť majetkovo – právne vzťahy, ktoré tomu v súčasnosti bránia.

5.4 Hromadná

Obyvatelia majú možnosť využiť dopravné služby SAD Trenčín. Spoje sú buď priamo do Považskej Bystrice a naopak, alebo sú spojené s prestupom v obci Domaniža. Denne celkovo prichádza do obce cca. 10 spojov v pracovných dňoch z mesta Považská Bystrica. Prvý autobus odchádza do obce v pracovných dňoch o 06:12 hodine a posledný o cca. 22:45 hodine. Z obce odchádza prvý autobus o 4:30 hodine, posledný o 20:35, v celkovom počte cca. 12 spojov. Uvedenú frekvenciu autobusového spojenia možno považovať za primeranú, vzhľadom na veľkosť obce.



5.6 Statická

V obci je v prevažnej miere zástavba rodinných domov. Obyvatelia parkujú vo dvoroch, alebo využívajú vlastné garáže. Pre zariadenia občianskej vybavenosti a služieb, ako aj pre bežné potreby odstavenia motorových vozidiel slúžia plochy vedľa miestnych komunikácií alebo priamo krajnice vozoviek.

Plochy statickej dopravy sa nachádzajú pred objektom obecného úradu, kultúrneho domu, kde je asfaltová povrchová úprava, pri novom cintoríne a pri zvonici sú v neuspokojivom stavebno-technickom stave. V nasledujúcom období je treba previesť ich rekonštrukciu .

Parkovacie miesta sú taktiež pri kostole, tie však sú v správe a vlastníctve rímskokatolíckej cirkvi.

5.7 Železničná

Intravilánom obce, neprechádza železničná trať, obyvatelia majú možnosť využiť kombinovaný druh dopravy v spojení cestná hromadná doprava a železničná doprava. Vlakové stanice sa nachádzajú v okresnom meste vzdialenom cca. 19 km.

5.8 Vodná a Letecká

V okrese sa nenachádza letisko. Najbližšie letecké služby môžu obyvatelia využiť v meste Žilina, prípadne v krajskom meste Trenčín.

Vodná doprava sa na Slovensku vykonáva na riekach:

- Dunaj (172 km)
- Váh (78,8 km)
- Bodrog (7,8 km)

Na ostatných vodných plochách sa vykonáva prevažne rekreačná a technologická plavba.

Pre lodnú osobnú i nákladnú dopravu má na Slovensku zásadný význam rieka Dunaj, ktorá je najvýznamnejšou riečnou dopravnou tepnou. Spája Bratislavu, Viedeň a Budapešť, resp. Slovensko s Rakúskom a Maďarskom a vďaka kanálu Dunaj-Rýn-Mohan prepája Severné more s Čiernym morom



6. Demografia

Pre určenie situácie v obci, úrovne jej sociálneho rozvoja, ale i samotnej kvality života v obci slúži viacero ukazovateľov medzi ktoré patrí i vývoj počtu obyvateľstva, prirodzený prírastok/úbytok obyvateľstva, hustota obyvateľstva a iné.

6.1 Vývoj počtu obyvateľov

Celoslovenský trend je znižovanie počtu obyvateľov, ktorý je spojený so starnutím populácie, s nižšou pôrodnosťou a vyššou úmrtnosťou.

Tabuľka č. 6 Vývoj počtu obyvateľov

Rok	2006	2007	2008	2009	2010	2011	2012	2013	2014
Počet obyvateľov	145	146	143	143	136	136	133	138	141

Celkový počet obyvateľov vykazuje v sledovanom období vyrovnaný počet obyvateľstva. Od roku 2006 do roku 2014 sa znížil počet obyvateľov o 4 na hodnotu 141 obyvateľov.

6.2 Prirodzený prírastok/úbytok obyvateľstva

Prirodzený prírastok, resp. úbytok obyvateľstva je rozdiel medzi narodenými a zomretými obyvateľmi v obci. Celoslovenský trend je spojený s vyššou mierou úmrtnosti ako pôrodnosti. Migračné saldo je rozdiel medzi počtom prisťahovaných a odsťahovaných v obci. Celkový prírastok je súčet prirodzeného prírastku a prírastku sťahovaním.

Tabuľka č.7 Celkový prírastok obyvateľstva

Rok	Prirodzený prírastok/úbytok	Migračné saldo	Celkový prírastok
2006	2	2	4
2007	0	1	1
2008	-1	-2	-3
2009	-1	-2	-3
2010	-1	-6	-7
2011	0	-1	-1
2012	-4	1	-3
2013	0	5	5
2014	0	3	3

Z tabuľky uvedenej vyššie vyplýva, že obec Čelkova Lehota má záporné hodnoty v počte narodených a zomretých obyvateľov. Okrem rokov 2006, 2007, 2011, 2013 a 2014. Celkový prírastok sa pohybuje v kladnom horizonte v posledných dvoch rokoch.



6.3 Veková štruktúra

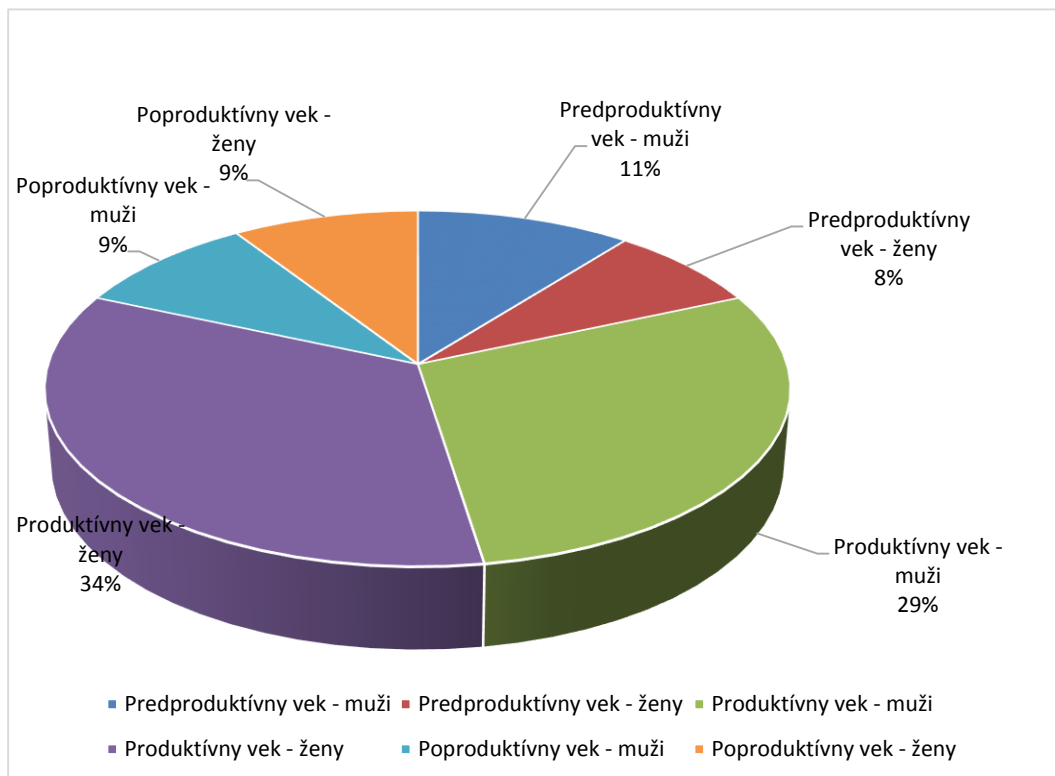
Tabuľka vekovej štruktúry obyvateľstva predstavuje rozdelenie obyvateľov do troch kategórií podľa veku. Ide o obyvateľov v predproduktívnom veku, produktívnom veku a poproduktívnom veku. Na základe tejto štatistiky možno určiť či ide o obec so staršími obyvateľmi, ktorá má nižší rozvojový potenciál, alebo o obec s mladými rodinami, kde možno očakávať nárast obyvateľstva.

Tabuľka č. 8 Veková kategória obyvateľstva

Veková kategória	2006	2007	2008	2009	2010	2011	2012	2013	2014
Počet obyvateľov celkom	145	146	143	143	136	136	133	138	141
Predproduktívny vek – muži (0-14)	20	22	20	21	17	15	13	15	15
%	27,77	29,73	28,17	29,58	25,37	22,39	20,31	22,73	21,73
Predproduktívny vek – ženy (0-14)	17	16	16	15	13	13	11	12	11
%	23,28	22,22	22,22	20,83	18,84	18,54	15,94	16,67	15,27
Produktívny vek – muži (15-59)	40	31	30	30	31	37	38	37	41
%	55,55	41,89	42,25	42,25	46,27	55,22	59,38	56,06	59,42
Produktívny vek – ženy (15-54)	43	35	35	35	34	45	47	48	48
%	58,90	48,61	48,61	48,61	49,28	65,22	68,12	66,67	66,67
Poproduktívny vek – muži (60+)	12	21	21	20	19	15	13	14	13
%	16,67	28,38	29,58	28,17	28,36	22,39	20,31	21,21	18,84
Poproduktívny vek – ženy (55+)	13	21	21	22	22	11	11	12	13
%	18,05	29,17	29,17	30,56	31,88	15,94	15,94	16,67	18,05
Index starnutia	67,56	110,52	116,66	116,66	102,5	92,85	100	94,11	100



Graf č. 1: Veková kategória obyvateľstva v obci Čelkova Lehota za rok 2014



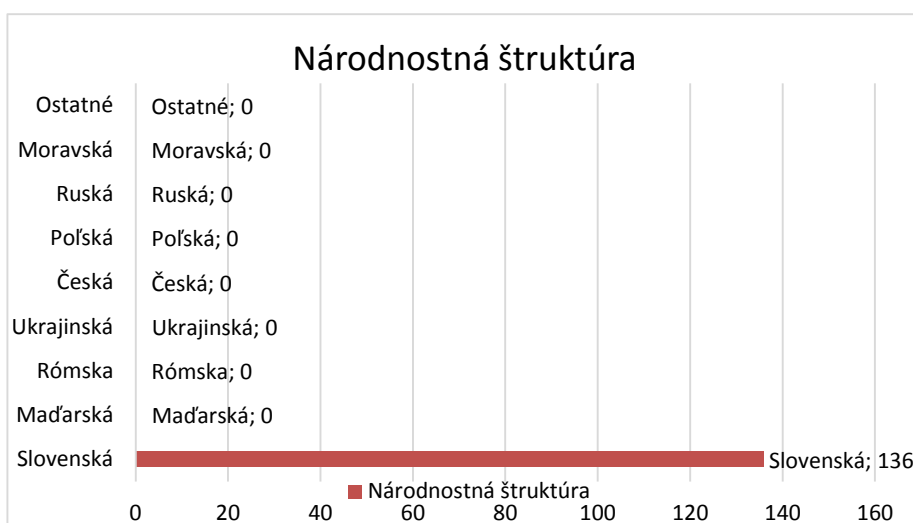
Z tabuľky a grafu vyplýva, že v obci sa nachádza najväčší podiel obyvateľov v produktívnom veku, spolu 63%. V predproduktívnom veku je 20% obyvateľstva a poproduktívnom veku 18% obyvateľov.

6.4 Národnostná štruktúra

Národnostná štruktúra v obci je ukazovateľom problematiky národnostných menšín, ich komunitného života a začlenenia do spoločnosti. Vzhľadom na blízkosť hraníc s Českou republikou je možné očakávať nárast českých občanov v obci.



Graf č. 2: Národnostná štruktúra obyvateľstva v obci Čelkova Lehota



6.5

Vzdelanostná štruktúra

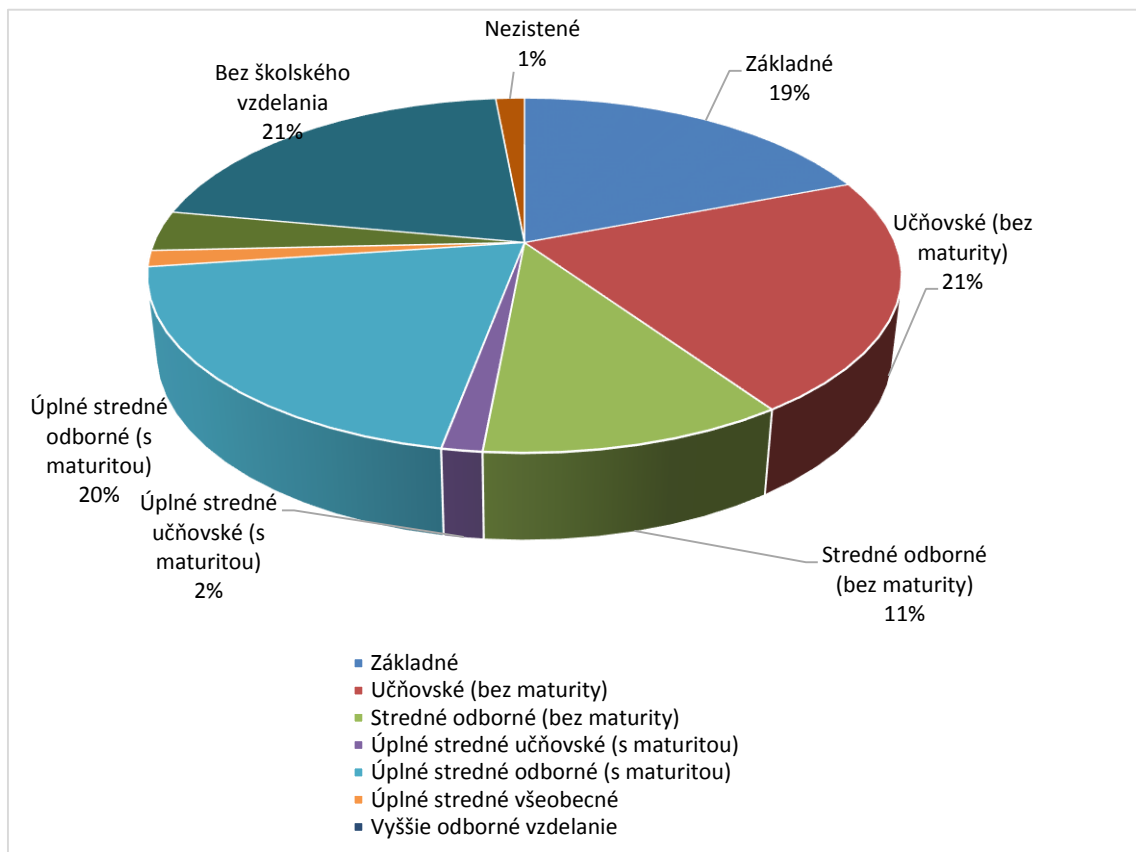
Vzdelanostná štruktúra predstavuje nielen úroveň vzdelania obyvateľov, ale i ich uplatnenia na trhu práce.

Tabuľka č. 9 Vzdelanostná štruktúra

Najvyšší skončený stupeň školského vzdelania	Spolu
Základné	26
Učňovské (bez maturity)	29
Stredne odborne (bez maturity)	15
Úplne stredne učňovské (s maturitou)	2
Úplne stredne odborne (s maturitou)	27
Úplne stredne všeobecne	2
Vyššie	0
Vysokoškolské bakalárske	0
Vysokoškolské magisterské, inžinierske, doktorské	5
Vysokoškolské doktorandské	0
Ostatný bez udania školského vzdelania	2
Ostatný bez školského vzdelania	28
Súhrn	136



Graf č. 3 :Vzdelanostná štruktúra obyvateľstva v obci Čelkova Lehota



Vzdelanostná štruktúra obyvateľov obce má nasledovnú štruktúru. Najväčší podiel vzdelania učňovské bez maturity a úplné stredné odborné s maturitou. Vysokoškolské vzdelanie majú 5 obyvateľia.



7. Ekonomická štruktúra

Ekonomickú štruktúru vytvárajú podnikateľské subjekty alokované v obci a ich zameranie. Podieľajú sa na tvorbe hrubého domáceho produktu, ponúkajú pracovné príležitosti a s tým súvisiace osobné dôchodky pre obyvateľstvo, prispievajú k rozvoju obce prostredníctvom miestnych daní. Sú teda hlavnou silou ekonomického rozvoja v obci. Na ekonomickom rozvoji obce sa podieľa i miestna samospráva, predovšetkým vytváraním podmienok pre rozvoj podnikania, ale i priamou podnikateľskou činnosťou.

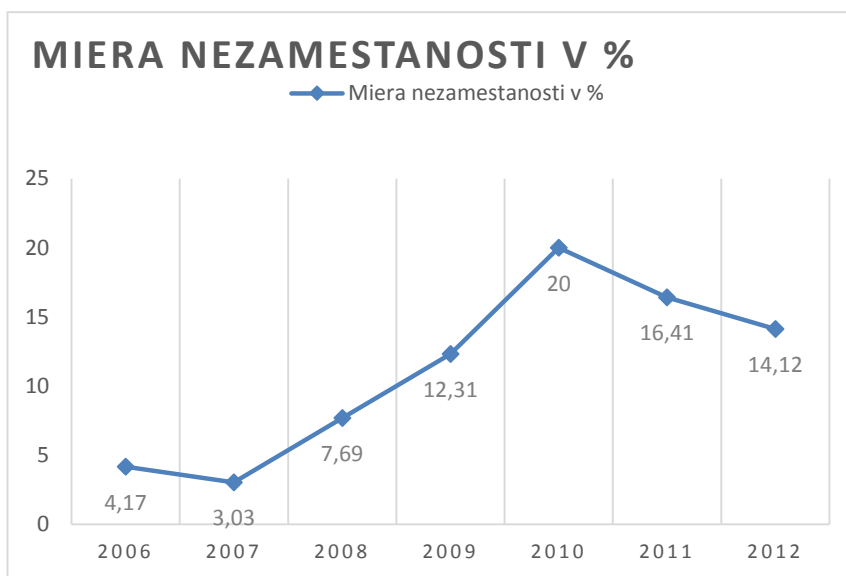
7.1 Miera nezamestnanosti

Vyjadruje pomer počtu nezamestnaných k počtu ekonomicky aktívneho obyvateľstva

Tabuľka č. 10 Miera nezamestnanosti

Rok	2006	2007	2008	2009	2010	2011	2012
Miera nezamestnanosti v %	4,17	3,03	7,69	12,31	20,00	13,41	14,12

Graf č. 4 Miera nezamestnanosti



Miera nezamestnanosti bola v obci zvýšená v rokoch 2008-2009 kedy stúpila o takmer 8 % bodov. Išlo o celoslovenský prejav svetovej krízy. Od roku 2009 vidieť jej klesanie.



7.2 Evidovaní uchádzači o zamestnanie

Predstavuje počet ekonomicky aktívneho obyvateľstva, ktorí hľadajú prácu a sú ihneď pripravení nastúpiť do zamestnania.

Tabuľka č. 11 Evidovaní uchádzači o zamestnanie

Rok	2006	2007	2008	2009	2010	2011	2012	2013	2014
Počet	3	2	5	8	13	11	12	16	10

V rokoch 2007-2010 sa počet uchádzačov o zamestnanie zvyšoval. Od roku 2013 došlo k poklesu zo 16 uchádzačov na 10 uchádzačov v roku 2014.

7.3 Evidencia podnikateľských subjektov

Formulár č. A 1 Evidencia podnikateľských subjektov

Číslo	Názov PO/sídlo/Sk NACE:	Počet zamestnancov (rok)	Prírastok/úbytok zamestnancov
<u>1</u>	Hriňák Peter	1	0
<u>2</u>	Potraviný Vlasta	1	0
<u>3</u>	Čelko Marián	1	0
<u>4</u>	Sádecký Peter	1	0
<u>5</u>	Božena Čelková	1	0
<u>6</u>	Čelková Marika	1	0
<u>7</u>	Briestenský Anton	1	0
<u>8</u>	Mlyniský Milan	1	0
<u>9</u>	Čelko Roman	1	0
<u>10</u>	Čelko Michal	1	0

Formulár č. A 2 Evidencia mimovládnych organizácií

P. č.	Názov:
<u>1</u>	Lesné a pozemkové spoločenstvo Čelkova Lehota



8. Sociálna infraštruktúra

8.1 Domový a bytový fond

V roku 2014 tvorí v obci bytový fond 47 rodinných domov. Trvalo obývaných bytov bolo 34. Rozvoj bytového fondu v obci sa uskutočňuje prostredníctvom rozvoja Obyvatelia obce podľa tradície a prieskumov majú záujem prevažne o samostatne stojace rodinné domy.

Cieľom je teda zvýšenie predpokladaného nárastu obyvateľstva a vytvorenie priaznivých podmienok pre zvýšenie kvality bývania. Individuálna bytová výstavba sa bude realizovať prednostne v zastavanej časti obce v existujúcich prielukách, na voľných plochách a tiež formou prestavieb a nadstavieb existujúceho bytového fondu.

8.2 Školstvo

V Obci Čelkova Lehota sa nenachádza materská škola. Deti navštevujú materskú školu v obci Domaniža, ktorá je vzdialená 5 km od obce. Základnú školu navštevujú tiež v obci Domaniža, ktorá je vzdialená 5 km.

8.3 Zdravotníctvo

V obci nie je zdravotné stredisko pre deti ani pre dospelých. Praktický lekár pre dospelých a lekár pre deti a dorast je k dispozícii v obci Domaniža, ktorá je vzdialená 5 km. Najbližšia nemocnica s poliklinikou sa nachádza v Považskej Bystrici cca vzdialená 19 km. Rýchla záchranná služba príde do obce približne za 15 minút.

8.4 Sociálna starostlivosť

Domov dôchodcov sa v obci nenachádza. Sociálnu starostlivosť obec zabezpečuje prostredníctvom opatrovateľskej služby Jasenica. Obyvatelia v dôchodkovom veku majú k dispozícii opatrovateľky.

8.5 Spoločenský, kultúrny a športový život

Služby a spoločenský život

V obci sa koná niekoľko spoločenských a športových akcií: Fašiangy, stávanie mája, oslava Dňa matiek, Deň detí a Deň otcov spojený s futbalovým zápasom „Ženatí – Slobodní“, Country festival Zelená Modrá, stretnutie s dôchodcami, Mikuláš.

Základné služby pre obyvateľov poskytujú jedny potraviny Vlasta.

Ubytovanie



V obci sa nenachádza žiadna prevádzka ubytovania a stravovania, najbližšie prevádzky sú v obci Pružina (4km) a Domaniža (5km).

Spoločenský život a kultúra

V obci Čelkova Lehota sa nachádza obecný dom, ktorý sa využíva na rôzne obecné a spoločenské akcie: občianske schôdze, schôdze Únie žien Slovenska (UŽS) a Dobrovoľného hasičského zboru (DHZ), na oslavu dňa matiek, na fašiangovú zábavu, na stretnutie s dôchodcami a je prenajímaný na oslavy a taktiež na kary. Je vyťažený len málo.

V súčasnosti sa v obci Čelkova Lehota nenachádza žiadna hodnotnejšia kultúrnohistorická pamiatka. Ešte začiatkom sedemdesiatych rokov stála v obci zrubová zvonica so šindľovou strieškou, pochádzajúca z roku 1807. Naposledy o nej nachádzame písomnú zmienku v Súpise pamiatok na Slovensku z roku 1967.

V obci sa však nachádza novo postavený rímskokatolícky kostol Sv. Petra a Pavla.

Obecný dom v obci Čelkova Lehota potrebuje kompletnú rekonštrukciu ako výmenu okien, dverí, kúrenia, vybudovania sociálnych zariadení a podobne. V roku 2015 bola vypracovaná projektová dokumentácia k rekonštrukcií.

Šport

Medzi športové zariadenia obce patrí športový areál, ktorého súčasťou je aj futbalové ihrisko, ktoré sa využíva na športové a kultúrne akcie. V roku 2000 bolo vybudované detské ihrisko pri budove obecného úradu, ktoré bolo v roku 2014 zrekonštruované.

Organizácie v oblasti športu:

- Dobrovoľný hasičský zbor
- Poľovnícke združenie

Administratíva

Funguje tu samostatný obecný úrad, kde sú úradné hodiny v pondelok, v stredu a v piatok. Budova Obecného úradu potrebuje podobne ako obecný dom kompletnú rekonštrukciu, okrem strechy, ktorá bola zrekonštruovaná v roku 2014.



Cestovný ruch

Obec Čelkova Lehota nie je rekreačným sídlom. Na území sa nenachádzajú žiadne materiálne-technické zariadenia cestovného ruchu. Rekreáciu poskytuje najmä okolitá príroda obyvateľom obce či jej návštevníkom. Cez obec vedie cyklotrasa z Vážskej cyklomagistrály na Súľov.

V oblasti je významný poľovný revír, kde sa loví jelenia zver, daniele či diviaky.

Rekreáciu poskytuje jedine okolitá príroda, aj to hlavne miestnym občanom v podobe turizmu, cykloturistiky, zbierania húb a iných lesných plodov.

Cez obec vedie cyklotrasa „ Z POVAŽSKEJ BYSTRICE DO DOMANIŽE“ - Cyklotrasa začína v Považskej Bystrici, časti Domanižanka. Vychádza vpravo spolu so zelenou turistickou značkou. Nad Horným Moštencom klesá lesnou cestou do obce a znova so značkou pokračuje do Podskalia a Trstia. Cez Radotínsku tiesňavu prídeme postupne do Pružiny a cez Čelkovu Lehotu a Sádočné do Domaniže.

Obec je súčasťou chránenej oblasti Strážovských vrchov. Blízko obce sa nachádza jaskyňa Dúpna, Priedhorie a Kortmanská jaskyňa Sádecké vrchy.



9. Vplyv miestnej samosprávy na ekonomiku obce

Na dosiahnutie cieľov v rámci rozvoja miestnej ekonomiky obce slúžia nasledovné nástroje:

- *Finančné nástroje* - daňové právomoci pozostávajúce z miestnych daní, predovšetkým dane z nehnuteľností a miestne poplatky za komunálny odpad
- *Využitie majetku* - príprava a prenájom nehnuteľností sústredené na podnikateľské aktivity
- *Marketingové nástroje samosprávy*

9.1 Finančné a rozpočtové hospodárenie obce

Finančné hospodárenie je riadené najmä rozpočtom obce, ktorý vyjadruje ekonomickú hospodárnosť obce. Spustením fiškálnej decentralizácie po roku 2005 boli posilnené príjmy samospráv prostredníctvom právomocí, ktoré determinovali výšku miestnych daní. Zaviedol sa systém prerozdelenia daní z príjmu fyzických osôb medzi jednotlivé obce a stali sa vlastným príjmom pre obce. Daňové príjmy predstavujú pre rozpočet processtabilné a opakovateľné zložky. Naopak nedaňové príjmy majú doplnkový charakter, ktoré vychádzajú z vlastníctva, prevodu majetku a činností obce.

Tabuľka č. 12 Bežné príjmy a výdavky

Kategória	Ekonom. klasifikácia	V EUR 2009	V EUR 2010	V EUR 2011	V EUR 2012	V EUR 2013
100	Daňové príjmy	23847,02	20612,28	23889	23021,72	24841,02
200	Nedaňové príjmy	638,82	998,20	5357	7276,47	859,72
300	Granty a transfery	4740,78	3408,60	1018,94	1425,02	5096,91
Bežné príjmy spolu		29226,62	25019,08	30264,94	31723,21	30797,65



Tabuľka č. 13 Programový rozpočet obce

Kategória	Funkčná klasifikácia	V EUR 2009	V EUR 2010	V EUR 2011	V EUR 2012	V EUR 2013
01	Všeobecné verejné služby	3360	1348,82	2370,74	1467,59	2103,47
03	Požiarna ochrana/verejný poriadok a bezpečnosť	54	570,89	54	70,87	47
04	Všeobecná ekonomická oblasť	21955,90	20608,15	23300,40	20898,26	19555,64
05	Ochrana životného prostredia	12	16,34	16,34	16,34	-
06	Občianska vybavenosť a bývanie	640	1000	449,52	1340,54	1113,89
08	Rekreácia, šport, kultúra, náboženstvo	313	1729,68	238,-	1135,99	538,45
Bežné výdavky spolu		26334,90	25273,88	26429,-	24929,59	23358,45



II. Analýza vonkajšieho prostredia

1. STEEP Analýza

STEER analýza resp. analýza vonkajšieho prostredia zohľadňuje vplyv STEEP faktorov. Ide o faktory v oblasti sociálnej, technologickej, ekonomickej a politickej. Tieto faktory ovplyvňujú najmä miestny rozvoj. Všetky faktory sú vzájomne späté a nie je možné ich posudzovať oddelene.

Sociálne prostredie	Technologické prostredie	Ekonomické prostredie	Environmentálne prostredie	Politické prostredie
Zmeny populácie- zvyšovanie počtu vysokoškolsky vzdelaných ľudí	Využívanie IKT pre komunikáciu s obyvateľstvom obce a zabezpečenie skvalitnenia verejných služieb	Využívanie doplnkových zdrojov financovania z EÚ pre spolufinancovanie projektov	Zvyšovanie environmentálneho zaťaženia	Administratívna pripravenosť SR na čerpanie finančných prostriedkov z EÚ
	Zavádzanie inovatívnych prvkov u zamestnávateľov	Nové pracovné príležitosti	Zistenie doposiaľ neobjavených environmentálnych záťaží	Komplikovaná legislatíva v oblasti verejného obstarávania
		Vyriešenie dopravného zaťaženia		
		Daňové zaťaženie		



AIII. Zhodnotenie súčasného stavu územia

1. SWOT analýza

Silné stránky	Slabé stránky
Hospodárske	Hospodárske
<ul style="list-style-type: none">Vhodné podmienky pre rozvoj drevospracujúceho a lesného hospodárstvadobrá dopravná dostupnosťvybudovaná sieť na rozvod elektrickej energieexistencia verejného osvetleniaexistencia verejného rozhlasuvyhovujúci systém regionálnej autobusovej dopravykanalizačná sieť vo výstavbepravidelný odvoz TKO a separovanieexistencia verejného vodovoduzhodnotenie existujúcich remesiel – ich oživenie a rozvojexistencia vhodných plôch pre budovanie oddychových častíspolupráca s podnikateľským sektorompodpora podnikateľov a vytvorenie vhodných podnikateľských podmienokčerpanie prostriedkov EÚv blízkosti obce prechádzajúca cesta diaľničného typu D1 prepájajúca severnú a juhozápadnú časť Slovenska medzinárodného významu,dostatok pracovnej sily, ktoré sú k dispozícii pre priemyselne zamerané podniky v okolípokrytie signálom mobilných operátorovpostupne zavádzané služby eGovernemtu a elektronizácia služieb štátnej správy a samosprávy	<ul style="list-style-type: none">nízky rozpočet obce nedovoľuje v dostatočnej miere podporovať podnikateľské aktivity obyvateľstva,nedostatok investičného kapitálu z vlastných zdrojov,vysoká finančná zaťaženosť a administratívne bariéry obmedzujúce rozvoj podnikania,nedostatočné využitie existujúcich výrobných kapacít,nedostatočná podpora poľnohospodárskych podnikov,nevyliešené vlastnícke vzťahy k pozemkom a stavbám, ktoré sa môžu stať prekážkou pri rozvoji podnikateľských aktivít,zlý technický stav ciest a komunikáciíabsencia železničnej dopravynízky rozpočet obce nedovoľuje potrebnú podporu podnikanianedostatok vlastného investičného kapitálunedobudovaná technická infraštruktúraodliv mladých ľudíabsencia stavebných pozemkov vo vlastníctve obceadministratívna náročnosť pri získavaní prostriedkov z fondov EÚnevyhovujúci stav miestnych komunikáciíabsencia plynofikácie obcenedostatok finančných prostriedkov na údržbu technickej infraštruktúryabsencia chodníkov popri cestách a komunikáciáchnízky počet užívateľov internetuabsencia optických dátových rozvodovabsencia podnikateľských subjektov s majetkovou účasťou obce,
Sociálne	Sociálne
<ul style="list-style-type: none">existencia poľovných revírovexistencia cyklotrásexistencia turistických chodníkovdobre fungujúca spolková činnosťdlhoročná história obce, tradície,pravidelné kultúrne aktivity : oslava Dňa matiek, posedenie s prestárlymi občanmi, kultúrne akcie pre deti na MDD, Mikuláš, divadelné predstavenia, stavenie májov, víťanie detí do života, jubilejnú sobášu, spoločenské plesy, zábavy a diskotéky,udržiavané tradície a zvyky : obecný ples, stavenie májov, víťanie detí do života, oslavy výročia obcerozvoj a uchovávanie kultúrnych tradícií a folklóru,dobré kultúrne povedomie obyvateľov,strategická východisková poloha na poznávacie výlety do širšieho okolia obce,spracovaná kronika obce	<ul style="list-style-type: none">nedostatok finančných prostriedkov na údržbu existujúcich a výstavbu nových športovo-rekreačných objektovnedostatočné materiálne zabezpečenie a podpora talentovanej mládeženedostatok finančných prostriedkov pre činnosť kultúrnych zariadení a ich rozvojnerozvinutá kultúrna turistikaslabá propagácia kultúrnych aktivít obcenedostatočne rozvinutý cestovný ruchnedostatočná informovanosť obyvateľstva o možnostiach podnikania v cestovnom ruchunedostatočná propagácia obce a regiónunedostatočná spolupráca s cestovnými kancelárkamislabá propagácia ľudových tradícií a remesiel, ako i miestnych špecifíknedostatok športovísk potenciálne využiteľných návštevníkmi obcechýba rekreačné zázemie obce,



Environmentálne	Environmentálne
<ul style="list-style-type: none"> • prírodné bohatstvo s lesmi, pasienkami, • veľké plochy lesov vhodných na rekreáciu, • vysoká hustota vzácnych prírodných úkazov, • existencia separovaného zberu, • zabezpečený systém odvozu a likvidácie komunálneho odpadu, • fungujúci systém odvozu a likvidácie TKO, • existencia protipovodňových opatrení na rieke Váh, 	<ul style="list-style-type: none"> • 98 % obyvateľstva využíva pevné palivá pri zásobovaní teplom, • v širšom okolí prítomné výrobné prevádzky spôsobujúce nadmernú produkciu poľietavých častíc prachu, • narastanie individuálnej automobilovej a motocyklovej dopravy na diaľnici D1, • nízka miera vynútiteľnosti práva v oblasti ŽP, • nedostatočná informovanosť obyvateľstva o stave ŽP, • nedostatok technických kapacít zberu, dopravy, triedenia, zhodnocovania a likvidácie odpadov, • sídlo ekologicky záťažových prevádzok v Považskej Bystrici, • kyslé dažde znehodnocujúce lesný porast v okolí, • nadmerné využívanie umelých hnojív spôsobujúce acidifikáciu pôdy, • existencia čiernych skládok,
Príležitosti	Ohrozenia
Hospodárske	Hospodárske
<ul style="list-style-type: none"> • využitie prírodného potenciálu (rozvoj ekoturizmu) • nadviazanie nových partnerstiev na úrovni SR a aj v zahraničí • orientácia na efektívne partnerstvá a kooperáciu aktérov regionálneho rozvoja • vysporiadanie pozemkov • podpora rozvojových investícií, • vytvorenie nových pracovných miest najmä v malom a strednom podnikaní a službách, • dostatok ľudských zdrojov s dostatočnými skúsenosťami v oblasti poľnohospodárstva, • rozšírenie drevovýroby, • existencia vhodných podmienok na rozvoj poľnohospodárstva, • maximálna podpora podnikateľov a vytváranie vhodných podnikateľských podmienok, • rozvoj technickej infraštruktúry, • rozvoj informačných technológií – lepší prístup k informáciám, • rozvoj environmentálne vhodných technológií, • vytvorenie nových pracovných miest najmä v malom a strednom podnikaní a službách, • spájanie pravidelných, tradičných kultúrnych aktivít s podnikateľskými aktivitami, resp. organizovanie kultúrnych aktivít pre podnikateľské účely (poznávacía a kultúrna turistika), • rekonštrukcia miestnych komunikácií, 	<ul style="list-style-type: none"> • administratívne opatrenia obmedzujúce plnohodnotný rozvoj cestovného ruchu, • veľká administratívna náročnosť pre získanie financií zo štátnych dotácií a z fondov EU, • nedostatok investičného kapitálu, • neochota obyvateľov uskutočňovať podnikateľské aktivity, • malá miera podpory miest a obcí zo strany štátu, • zhoršujúci sa stav obecných stavieb a komunikácií, • absencia chodníkov popri miestnych cestných komunikáciách, • nevýhodné podmienky čerpania prostriedkov z EÚ fondov, • nevýhodné podmienky čerpania úverových zdrojov z komerčných bánk, • pokles rozsahu prepravy na železnici a zvyšovanie negatívnych účinkov dopravy na životné prostredie, • zvyšujúce sa náklady na údržbu a opravy cestnej infraštruktúry, • oneskorená výstavba a modernizácia cestnej siete, • spomalenie hospodárskeho rastu, • narastanie environmentálneho zaťaženia, • trvalý presun cestujúcich z verejnej osobnej dopravy na individuálnu dopravu, • nedostatočná kvalita právneho rámca výkonu činností verejnej správy, • zvyšovanie komunikačnej a administratívnej náročnosti výkonu činností verejnej správy vo vzťahu k externému, ako aj internému prostrediu,
Sociálne	Sociálne
<ul style="list-style-type: none"> • možnosť použitia 2% daní daňových subjektov na prioritné potreby zdravotníctva, • rozšírenie opatrovateľskej služby, • zakladanie mimovládnych neziskových organizácií poskytujúcich všeobecne prospešné služby, • podpora rozvoja sociálnych služieb, a iných opatrení, projektov a programov na podporu sociálneho začleňovania ohrozených skupín podľa ich špecifických 	<ul style="list-style-type: none"> • rast počtu obyvateľov v seniorskej kategórii, • zhoršujúca sa sociálna situácia niektorých skupín obyvateľstva, • nízky záujem zamestnávateľov o prijímanie uchádzačov o zamestnanie na podporované pracovné miesta, • nedostatočný záujem zamestnávateľov o udržateľnosť vytvorených pracovných miest,



<ul style="list-style-type: none">• potrieb,• lepšie podmienky na zladovanie prac. a rodinných povinností,• možnosti získania finančných prostriedkov z fondov EÚ• zvýšenie počítačovej gramotnosti obyvateľstva, žiakov a učiteľov• úprava cyklotrás a turistických chodníkov• rozvinúť kultúrne povedomie a tradície mládeže• cezhraničná spolupráca s ČR vo všetkých oblastiach života• lepšia koordinovanosť a propagácia podujatí obce a okolitých obcí• obnova tradícií a remesiel• podpora miestnych spolkov• spolupráca s podnikmi v regióne vrátane zvýšenia prístupu žiakov k moderným strojom a zariadeniam,• vybudovanie pôdia v centre obce so štýlovým dreveným posedením,• vybudovanie predajných stánkov,• každoročné folklórne slávnosti,• výstavba izby folklóru a zvyklostí obce,• výstavba remeselného dvora,• rozvoj sponzorovania kultúry,• obnova zanikajúcich tradícií,• vydanie multimedialných propagačných materiálov o obci, jej kultúrnom dedičstve a tradícií,• zefektívnenie spolupráce s okolitými obcami na regionálnej úrovni,• vybudovanie vnútorného orientačného systému /označenie ulíc, budov, lokalít, orientačná mapka/,• vydávanie obecných novín, propagačné materiály,• možnosť rozvíjať agroturistiku,• možnosť rozvoja oddychovej turistiky v okolí• možnosti rozvoja cykloturistických, jazdeckých a náučných chodníkov,• vytypovanie lokality na rozvoj rekreačných aktivít,• výstavba rekreačného zariadenia v majetku obce,	<ul style="list-style-type: none">• zvyšujúci sa počet klientov odkázaných na pomoc iných nesystematickou preventívnou prácou v prirodzenom rodinnom a otvorenom prostredí,• zvyšujúce sa finančné náklady na sociálne služby a iné opatrenia pretrvávajúcim poskytovaním tradičných foriem pomoci a služieb pobytového charakteru a riziko znižovania kvality života občanov finančnou náročnosťou sociálnych služieb pre klienta,• nepriaznivý demografický vývoj,• nedostatok finančných prostriedkov na údržbu existujúcich športových objektov,• nedostatočné materiálne zabezpečenie a podpora talentovanej mládeže v jednotlivých druhoch športov,• nárast sociálnej ohrozenosti mládeže,• nedostatok finančných prostriedkov na výstavbu nových športovo-rekreačných objektov,• neochota ľudí investovať a započat podnikateľské aktivity v cestovnom ruchu,• zaostávanie obce v rozvoji CR sa nakoniec odrazí v úrovni kvality života jeho obyvateľov,• predstih „konkurenčných obcí“ v oblasti poznávacej turistiky, športovej a pobytovej turistiky,• nezáujem obyvateľov o rozvoj svojho kultúrneho povedomia,• slabá podpora kultúry zo strany štátu a VUC,• posun priorít mládeže ku konzumnej kultúre,• nedostatok finančných prostriedkov na šírenie miestnej kultúry za hranice katastrálneho územia na obce,• neuskutočnená rekonštrukcia kultúrneho domu,
<p style="text-align: center;">Environmentálne</p>	<p style="text-align: center;">Environmentálne</p>
<ul style="list-style-type: none">• zmena palivovej základne• využívanie alternatívnych a obnoviteľných zdrojov energie• zachovanie a propagácia prírodného dedičstva• odstránenie zdrojov znečistenia povrchových a podzemných vôd• zvýšiť povedomie obyvateľstva v oblasti životného prostredia• možnosti získania finančných prostriedkov z fondov EÚ• vybudovanie nových zberných stanovišť na separovaný odpad,• zakúpenie nádob na sklo, papier, plasty,• úprava verejných plôch,• rekonštrukcia miestnych komunikácií,	<ul style="list-style-type: none">• rozvoj „tvrdého“ turizmu, ktorý neberie ohľad na potreby miestneho obyvateľstva a prostredia• nadmerná hospodárska činnosť negatívne vplyvajúca na stav životného prostredia• nadmerné využívanie fosílnych palív domácnosťami• znečistenie ovzdušia strednými zdrojmi znečistenia• zníženie biodiverzity• zhoršujúci sa stav životného prostredia v dôsledku nadmernej hospodárskej činnosti v ostatných častiach kraja,• znečistenie ovzdušia veľkými zdrojmi znečistenia,• dopady na zdravotný stav obyvateľov,• zníženie biodiverzity,• pretrvávajúce vykurovanie hlavne tuhými palivami,• nárast množstva vyvázaných odpadov,• nízka disciplína pri nakladaní s odpadmi,• neriešenie problému existencie „čiernych“ skládok,



2. Kontrolný zoznam pre hodnotenie možných rizík

Formulár č. A 5 Kontrolný zoznam pre hodnotenie možných rizík

Druh rizika	Objekt rizika	Zdroj rizika	Nežiaduce dôsledky	Pravdepodobnosť
Individuálne	Územie	Nezáujem partnerov/obyvateľov o realizáciu PHSR	Nenaplnenie stanovených cieľov PHSR	Nízka
Technické	Územie	Dopravná zaťaženosť územia	Zaťaženie životného prostredia	Nízka/Stredná
Ekologické	Územie	Zistenie doposiaľ neobjavených starých environmentálnych záťaží	Zvyšovanie znečistenia životného prostredia	Nízka
Sociálne	Územie	Nedostatočné kapacity	Odliv obyvateľstva	Nízka
Ekonomické	Územie	Neatraktívne prostredie pre investorov	Zvyšovanie nezamestnanosti	Nízka



Strategická časť

Strategická časť obsahuje stratégiu rozvoja obce pri zohľadnení jej vnútorných špecifik a určí hlavné ciele a priority rozvoja obce pri rešpektovaní princípov regionálnej politiky v záujme dosiahnutia vyváženého udržateľného rozvoja územia.

Stratégia vyplýva z názorov a požiadaviek obyvateľov obce, zo SWOT analýzy a realizovaných analýz. Definovanie globálneho cieľa a strategických cieľov v jednotlivých oblastiach rozvoja obce je dôležité najmä z hľadiska naplnenia rozvojových zámerov a priorít obce.

Obsah:

- Vízia územia
- Formulácia a návrh stratégie
- Výber a popis strategických cieľov v jednotlivých politikách – oblastiach rozvoja (hospodárska, sociálna, environmentálna)

1. Vízia obce

V súvislosti s Národnou stratégiou regionálneho rozvoja, ktorá predstavuje víziu, že regióny budú schopné využívať svoj vnútorný potenciál ako svoju konkurenčnú výhodu za účelom zvyšovania kvality života lokálneho obyvateľstva, a zároveň v jednotlivých regiónoch budú znižované vnútroregionálne rozdiely:

Obec Čelkova Lehota bude

- ekonomicky rozvíjajúca sa obec, podporujúca rozvoj individuálnej bytovej výstavby
- Sociálne a spoločensky atraktívna obec – ktorá bude plniť funkciu miesta pre aktívny život všetkých obyvateľov, starším obyvateľom zabezpečí všetky základné potreby pre plnohodnotný život v dôchodkovom veku, opatrovateľskú službu a sociálnu starostlivosť, zdravotné ošetrovanie v dosahu, pre mladých ľudí možnosť zakladania spolkov, aktívneho stretávania sa, možnosti pre využitie voľného času, tvorba voľnočasových aktivít a spoločenského, kultúrneho a športového vyžitia, vytvorenie vhodných podmienok pre mladé rodiny s deťmi, znižovanie kriminality, vybudovanie atraktívnej obce nielen pre obyvateľov ale i pre turistov a návštevníkov
- obec so zdravým životným prostredím s modernou interaktívne komunikujúcou samosprávou v ekologicky zdravom, tichom a príťažlivom prostredí



Pre roky 2015-2025 s rešpektovaním horeuvedeného spracovateľa navrhujú vízia rozvoja obce, ktorá je zameraná hlavne **na kvalitu života občanov.**

- Priateľská obec, vzdelaných a pracovitých občanov a návštevníkov s pozitívnym vzťahom k obci a k životnému prostrediu.
- Obec aktívna, kultúrne a spoločensky rozvinutá založená na spolupráci obyvateľov a návštevníkov s cieľom zlepšiť životné podmienky a zvýrazniť krásu a prednosti územia.
- Zvyšovanie zamestnanosti prostredníctvom rozvoja vidieckeho podnikateľského prostredia, ktoré je šetrné k životnému prostrediu.
- Úspešnou spoluprácou v regióne, realizáciou regionálnych politík a využitím investícií doceliť vyvážený rozvoj

Pre naplnenie vízie rozvoja si obec pre roky 2014-2020 stanovila tri prioritné oblasti svojho rozvoja:

- 1. sociálna oblasť,**
- 2. ekonomická (hospodárska) oblasť,**
- 3. environmentálna oblasť,**

V týchto prioritných oblastiach **bude obec vytvárať podmienky** pre zvýšenie kvality života obyvateľov obce, pre zvýšenie jej konkurencieschopnosti a ekonomickej výkonnosti s vyváženým rozvojom oblastí trvale udržateľného rozvoja a rešpektovaním strategických cieľov VÚC –TSK. V prioritných oblastiach rozvoja si obec **stanovila strategické ciele a navrhla opatrenia**, ktorými tieto strategické ciele chce dosiahnuť.

PRIORITOU STRATÉGIE EURÓPA 2020 je dosiahnutie rastu, ktorý je:

Inteligentný - Udržateľný- Inkluzívny

V nadväznosti na PHSR Trenčianskeho samosprávneho kraja a Stratégie Európa 2020 budeme tieto priority dosahovať nasledovným spôsobom:

Inteligentný rast, založený na inováciách, modernizácii a podpore výskumu a vývoja, ktorý vplýva na štatistiky rozvinutosti európskych regiónov. Faktor je treba výrazne posilniť a zhodnotiť. To je možné za predpokladov rozvinutého a kvalitného školstva na úrovni stredného školstva a následných kompetencií v oblasti vyššieho vzdelania. Užšie prepojenie školstva s praxou je nevyhnutnosťou.

- Vzdelávanie – prispôbenie svojich zručností súčasným požiadavkám trhu práce
- Digitálna spoločnosť – väčšie prepojenie digitálnych technológií a zvyšovanie digitálnej gramotnosti obyvateľstva.

Udržateľný rast sa zakladá na:

- Znižovaním emisií a zachovaním biologickej rozmanitosti
- Využívaním nových ekologických technológií
- Budovaním inteligentných rozvodov elektrickej energie
- Zlepšovaním prostredia MSP

Inkluzívny rast znamená efektívne využívanie zdrojov vnútorného prostredia Regiónu: ľudských, prírodných a kapitálových. Významným faktorom je spoluúčasť obyvateľov TSK na



tomto inkluzívnom raste. Súvisí s tým najmä rozvoj kreativity obyvateľov vo všetkých typov aktivít najmä rozvoj: cestovného ruchu, kultúry a športu. Dôležitým faktorom je funkčná dopravná infraštruktúra napojená na medzinárodné dopravné koridory so zabezpečenou podporou podnikateľských aktivít využívajúcich miestne ľudské zdroje s potrebnou kvalifikáciou.

2 Strategické ciele

Vízia obce Čelkova Lehota

Strategický cieľ.

Zvýšenie kvality života obyvateľov prostredníctvom kvalitne dobudovanej technickej a sociálnej infraštruktúry, komplexne dobudovanou ponukou obchodu a služieb, vytvorením bezpečného a atraktívneho priestoru obce.

Formulár č. S 1 - Hierarchia strategických cieľov

Prioritné oblasti		
PO 1 Hospodárska	PO 2 Sociálna	PO 3 Environmentálna
Ciele prioritných oblastí		
Cieľom hospodárskej oblasti je zvyšovanie konkurencieschopnosti a tvorba pracovných príležitostí	Cieľom sociálnej oblasti je vytvoriť podmienky pre kvalitný život občanov	Cieľom environmentálnej oblasti je ochrana a tvorba ŽP
Opatrenia- Oblasti podpory		
Podnikateľské prostredie, malé a stredné podniky	Športová, kultúrna a zdravotnícka infraštruktúra	Technická infraštruktúra Čistenie odpadových vôd, kanalizácia, vodovod, vykurovanie
Dopravná infraštruktúra	Verejná správa	Odpadové hospodárstvo
Cestovný ruch		Protipovodňová ochrana

Prioritné oblasti, oblasti podpory a opatrenia

PO 1 Hospodárska	PO 2 Sociálna	PO 3 Environmentálna
Oblasť podnikateľského prostredia, malých a stredných podnikov	Oblasť športovej, kultúrnej a zdravotníckej infraštruktúry	Oblasť technickej infraštruktúry
Opatrenie 1.1 Optimálna sieť zmodernizovaných verejných budov.	Opatrenie 2.1 Podpora kultúrnych, športových a spoločenských	Opatrenie 3.1 Dobudovanie kanalizácie a ČOV, dobudovanie verejného vodovodu
		Opatrenie 3.2



		Plynofikácia obce a obnoviteľné zdroje energie
		Opatrenie 3.3 Úsporne a esteticky osvetlená obec a ozvučená s dôrazom na bezpečnosť.
Oblasť dopravnej infraštruktúry	Oblasť verejnej správy	Oblasť odpadového hospodárstva
Opatrenie 1.2 Kvalitné, bezpečné a udržiavané miestne komunikácie, chodníky	Opatrenie 2.2 Skvalitnenie verejných služieb poskytovaných občanom	Opatrenie 3.4 Obec s účinným, ekonomicky udržateľným a ekologickým systémom odpadového hospodárstva.
Oblasť cestovného ruchu		Oblasť protipovodňovej ochrany
Opatrenie 1.3 Vytváranie podmienok pre rozvoj cestovného ruchu		Opatrenie 3.5 Ochrana obyvateľov pred povodňami.

Stratégia rozvoja obce Čelkova Lehota na roky 2015-2025 (Prehľad)

1. Oblasť hospodárskej politiky

Cieľom obce **Čelkova Lehota** na roky 2015-2025 v hospodárskej oblasti je zvyšovanie konkurencieschopnosti a tvorba pracovných príležitostí. Tento cieľ sa bude naplňať prostredníctvom opatrení:

- Opatrenie 1.1 Optimálna sieť zmodernizovaných verejných budov.
- Opatrenie 1.2 Kvalitné, bezpečné a udržiavané miestne komunikácie, chodníky
- Opatrenie 1.3 Vytváranie podmienok pre rozvoj cestovného ruchu, marketing

2. Oblasť sociálnej politiky

Cieľom obce **Čelkova Lehota** na roky 2015-2025 v sociálnej oblasti je vytvoriť podmienky pre kvalitný život občanov. Tento cieľ sa bude naplňať prostredníctvom opatrení:

- Opatrenie 2.1 Podpora kultúrnych, športových a spoločenských podujatí
- Opatrenie 2.2 Skvalitnenie verejných služieb poskytovaných občanom

3. Oblasť environmentálnej politiky

Cieľom obce **Čelkova Lehota** na roky 2015-2025 v environmentálnej oblasti je ochrana a tvorba ŽP. Tento cieľ sa bude naplňať prostredníctvom opatrení:



- Opatrenie 3.1 Dobudovanie kanalizácie a ČOV, dobudovanie verejného vodovodu
- Opatrenie 3.2 Plynifikácia obce a obnoviteľné zdroje energie
- Opatrenie 3.3 Úsporne a esteticky osvetlená obec a ozvučená s dôrazom na bezpečnosť.
- Opatrenie 3.4 Obec s účinným, ekonomicky udržateľným a ekologickým systémom odpadového hospodárstva.
- Opatrenie 3.5 Ochrana obyvateľov pred povodňami.

3. Programová časť

Obsah:

- Konkrétne opatrenia a projekty vrátane ich priradenia k jednotlivým cieľom a prioritám
- Súbor ukazovateľov výsledkov a dopadov vrátane východiskových a cieľových hodnôt

Programová časť PHSR obsahuje najmä zoznam opatrení a aktivít na zabezpečenie realizácie programu rozvoja obce, t. j. obsahuje podrobnejšie rozpracovanie strategických cieľov v hospodárskej, sociálnej a environmentálnej politike minimálne na úroveň opatrení a aktivít, ktoré sú tvorené vecne príbuznými skupinami projektov.

Formulár č. P 1 - Prehľad opatrení, projektov a aktivít podľa oblastí

OP.		2015	2016	2017	2018	2019	2020	2020-25
1.1	Optimálna sieť zmodernizovaných verejných budov							
1.1.1	Rekonštrukcia obecného úradu a hasičskej zbrojnice, ktorá sa v budove OÚ nachádza (kompletná i s vybavením, okrem strechy)							
1.1.2	Rekonštrukcia obecného domu (kompletná i s vybavením)							
1.1.3	Výstavba domu smútku a vybavenie							
1.1.4	Rekonštrukcia a rozšírenie obecného cintorína (oplotenie, osvetlenie, chodníky, zeleň)							
1.1.5	Rozšírenie a rekonštrukcia budovy športového areálu (oprava strechy, zábradlí, nespevnených plôch)							
1.1.6.	Rekonštrukcia futbalového ihriska (oplotenie, vyrovnanie terénu, odvodnenie plochy futbalového ihriska)							
1.2	Kvalitné bezpečné a udržiavané miestne komunikácie, chodníky							



1.2.1	Výstavba miestnych komunikácií k novým rodinným domom a k ihrisku, rekonštrukcia už vybudovaných miestnych komunikácií, v prípade potreby							
1.2.2	Výstavba chodníka popri štátnej ceste, cca 500 m							
1.2.3	Rekonštrukcia autobusovej zástavky pri OÚ (oprava strechy, dreveného obloženia, lavičiek, nový náter)							
1.2.4	Výstavba/rekonštrukcia parkovísk - pri ihrisku, pri novom cintoríne, pri zvonici cca 600 m ²							
1.2.5	Značenie ciest chodníkov a ulíc, dopravné značenie - Značenie ulíc na miestnej úrovni podľa zaužívaných názvov jednotlivých ulíc.							
1.2.6	Vybudovanie predajného miesta, výsadba zelene							
1.3	Vytváranie podmienok pre rozvoj cestovného ruchu							
1.3.1	Budova Zvonice – výmena strechy, výmena okien, dverí, náter							
1.3.2	Výstavba multifunkčného športového areálu - Pri futbalovom ihrisku, na pozemku obce							
1.3.3	Vybudovanie pamätnej izby obce v obecnom dome							
1.3.4	Dostupnosť a propagácia prírodných a historických pamiatok v obci							
1.3.5	Spolupráca s ostatnými obcami a subjektami v rozvojových aktivitách regiónu							
2.1	Podpora kultúrnych, športových a spoločenských podujatí							
2.1.1	Fašiangy, Deň matiek, Deň detí, Deň otcov, festival Zelená Modrá, stretnutie s dôchodcami, futbalový zápas Ženatí - Slobodní							
2.2	Skvalitnenie verejných služieb poskytovaných občanom							
2.2.1.	Projekt elektronizácie služieb verejnej správy							
2.2.2	Aktualizácia/tvorba rozvojových dokumentov obce – nový územný plán							
2.2.3	Využívanie medzinárodnej spolupráce pre rozvojové aktivity a propagáciu obce, budovanie partnerstiev- vytvorenie partnerstva s družobnou obcou v ČR							
2.2.4	Vytvorenie lokalít a infraštruktúry pre individuálnu bytovú výstavbu – výkup pozemkov, vybudovanie inžinierskych sietí, vytvorenie stavebných pozemkov							
3.1	Dobudovanie kanalizácie, verejného vodovodu a ČOV							



3.1.1	Dobudovanie už jestvujúcej kanalizácie + rozšírenie o nové rodinné domy							
3.1.2	Kompletná rekonštrukcia vodovodu a dobudovanie verejného vodovodu do nových častí							
3.2	<i>Plynofikácia obce a obnoviteľné zdroje</i>							
3.2.1	Vybudovanie plynového potrubia v celej obci							
3.2.2	Využívanie obnoviteľných zdrojov energie - Solárne panely, fotovoltaika, biomasa, alternatívne zdroje energie – využitie v obecných budovách obecný úrad a obecný dom							
3.3	<i>Úsporne, esteticky osvetlená a ozvučená obec s dôrazom na bezpečie</i>							
3.3.1	Kompletná rekonštrukcia a dobudovanie verejného osvetlenia v nových častiach obce							
3.3.2	Rekonštrukcia a modernizácia verejného rozhlasu a ústredne, rozšírenie verejného rozhlasu do nových ulíc a lokalít.							
3.3.3	Kamerové systémy pri vjazde do obce a výjazde z obce, pri budove Obecného úradu							
3.4	<i>Obec s účinným ekonomicky udržateľným a ekologickým systémom odpadového hospodárstva</i>							
3.4.1	Nakladanie s komunálnym a drobným stavebným odpadom, mobilne zbery, triedenie odpadu, Zabezpečenie permanentného znižovania podielu skladovanej časti odpadov, organizácia mobilného zberu textílií, kovového odpadu, viacvrstvových obalov nebezpečných odpadov . Zvýšenie enviromentálneho povedomia ľudí, zabezpečenie zberného kontajneru 6 krát ročne , odstránenie nelegálnych a čiernych skládok, rekultivácia							
3.4.2	Vybudovanie zberného dvora – výstavba budovy, oplotenie, zabezpečenie technológií na zber, separovanie a zhodnocovanie odpadov, kontajnerové stojiská							
3.4.3	Projekty osvetly a propagácie separovaného zberu							
3.4.4	Spracovanie biologického odpadu a zriadenie kompostoviska + technické vybavenie							
3.4.5	Zakúpenie kompostérov do každej domácnosti							
3.5	<i>Ochrana obyvateľov pred povodňami</i>							
3.5.1	Projekt protipovodňových opatrení a regulácie toku							



3.5.2	Projekt budovania odvodňovacích jarkov v celom katastri obce							
-------	--	--	--	--	--	--	--	--

3.1 Súbor ukazovateľov výsledkov a dosahov vrátane východiskových a cieľových hodnôt

Súčasťou PHSR je určenie merateľných ukazovateľov, ktoré sú potrebné pre monitorovanie a hodnotenie plnenia PHSR. Ide o mechanizmus plnenia opatrení prostredníctvom vykonávania jednotlivých aktivít. Tieto hodnoty sa zbierajú počas viacerých rokov. Merateľné ukazovatele predstavujú výstupy v danej oblasti. K merateľným ukazovateľom zaraďujeme i tie, ktoré sú zamerané na sledovanie cieľovej skupiny každej z oblastí.

Ukazovatele výstupov, výsledkov a dopadov sú spracované v nasledovnej tabuľke:



Formulár č.P2 Ukazovatele výstupu, výsledku a dosahu

OP.	Ukazovateľ výstupu	Počiatočná hodnota ukazovateľa	Plánovaná hodnota ukazovateľa	Rozpočet obce	Externé zdroje	Spolu náklady	
1.1 Optimálne sieť zmodernizovaných verejných budov							
1.1.1	Rekonštrukcia obecného úradu a hasičskej zbrojnice, ktorá sa v budove OÚ nachádza (kompletná i s vybavením, okrem strechy)	Rozsah rekonštrukcie (%)	30%	100,00%	15 000,00€	135 000,00€	150 000,00€
1.1.2	Rekonštrukcia obecného domu (kompletná i s vybavením)	Rozsah rekonštrukcie (%)	0%	100,00%	20 000,00€	180 000,00€	200 000,00€
1.1.3	Výstavba domu smútku a vybavenie	Počet	0	1	20 000,00€	180 000,00€	200 000,00€
1.1.4	Rekonštrukcia a rozšírenie obecného cintorína (oplotenie, osvetlenie, chodníky, zeleň)	Rozsah rekonštrukcie (%)	50%	100%	5 000,00€	45 000,00€	50 000,00€
1.1.5	Rozšírenie a rekonštrukcia budovy športového areálu (oprava strechy, zábradlí, nespevnených plôch)	Rozsah rekonštrukcie (%)	50%	100%	5 000,00€	45 000,00€	50 000,00€
1.1.6.	Rekonštrukcia futbalového ihriska (oplotenie, vyrovnanie terénu, odvodnenie plochy futbalového ihriska)	Rozsah rekonštrukcie (%)	50%	100%	5 000,00€	45 000,00€	50 000,00€
1.2 Kvalitné bezpečné a udržiavané miestne komunikácie, chodníky							
1.2.1	Výstavba miestnych komunikácií k novým rodinným domom a k ihrisku, rekonštrukcia už vybudovaných miestnych komunikácií, v prípade potreby	Rozsah rekonštrukcie (%)	0	100%	15 000,00€	135 000,00€	150 000,00€
1.2.2	Výstavba chodníka popri štátnej ceste, cca 500 m	Rozsah (%)	0	100%	20 000,00€	180 000,00€	200 000,00€
1.2.3	Rekonštrukcia autobusovej zástavky pri OÚ (oprava strechy, dreveného obloženia, lavičiek, nový náter)	Rozsah (%)	0%	100%	1 000,00€	9 000,00€	10 000,00€
1.2.4	Výstavba/rekonštrukcia parkovísk - pri ihrisku, pri novom cintoríne, pri zvonici cca 600 m ²	Rozsah rekonštrukcie (%)	0%	100%	5 000,00€	45 000,00€	50 000,00€
1.2.5	Značenie ciest chodníkov a ulíc, dopravné značenie - Značenie ulíc na miestnej úrovni podľa zaužívaných názvov jednotlivých ulíc.	Rozsah značenia (%)	30%	100%	500,00€	4 500,00€	5 000,00€
1.2.6	Vybudovanie predajného miesta, výsadba zelene	Počet	0	1	2 000,00€	18 000,00€	20 000,00€
1.3 Vytváranie podmienok pre rozvoj cestovného ruchu							
1.3.1	Budova Zvonice – výmena strechy, výmena okien, dverí, náter	Rozsah výstavby (%)	30%	100%	2 000,00€	18 000,00€	20 000,00€



1.3.2	Výstavba multifunkčného športového areálu - Pri futbalovom ihrisku, na pozemku obce	Počet	0	1	2 000,00€	18 000,00€	20 000,00€
1.3.3	Vybudovanie pamätnej izby obce v obecnom dome	Rozsah rekonštrukcie (%)	0%	100%	2 000,00€	18 000,00€	20 000,00€
1.3.4	Dostupnosť a propagácia prírodných a historických pamiatok v obci	Počet	0	1	500,00€	4 500,00€	5 000,00€
1.3.5	Spolupráca s ostatnými obcami a subjektami v rozvojových aktivitách regiónu	Zvýšenie spolupráce (%)	20%	80%	500,00€	4 500,00€	5 000,00€
2.1 Podpora kultúrnych, športových a spoločenských podujatí							
2.1.1	Fašiangy, Deň matiek, Deň detí, Deň otcov, festival Zelená Modrá, stretnutie s dôchodcami, futbalový zápas Ženatí - Slobodní	Využitelnosť priestorov (%)	0%	100%	1 000,00€	9 000,00€	10 000,00€
2.2 Skvalitnenie verejných služieb poskytovaných občanom							
2.2.1.	Projekt elektronizácie služieb verejnej správy	Podiel zvýšenia e-verejnej správy (%)	10%	100%	500,00€	4 500,00€	5 000,00€
2.2.2	Aktualizácia/tvorba rozvojových dokumentov obce – nový územný plán	Počet	0	1	3 000,00€	27 000,00€	30 000,00€
2.2.3	Využívanie medzinárodnej spolupráce pre rozvojové aktivity a propagáciu obce, budovanie partnerstiev- vytvorenie partnerstva s družobnou obcou v ČR	Využívanie spolupráce(%)	20%	100%	500,00€	4 500,00€	5 000,00€
2.2.4	Vytvorenie lokalít a infraštruktúry pre individuálnu bytovú výstavbu – výkup pozemkov, vybudovanie inžinierskych sietí, vytvorenie stavebných pozemkov	Počet	0	1	20 000,00€	180 000,00€	200 000,00€
3.1 Dobudovanie kanalizácie, verejného vodovodu a ČOV							
3.1.1	Dobudovanie už jestvujúcej kanalizácie + rozšírenie o nové rodinné domy	Rozsah (%)	50%	100 %	30 000,00€	270 000,00€	300 000,00€
3.1.2	Kompletná rekonštrukcia vodovodu a dobudovanie verejného vodovodu do nových častí	Rozsah (%)	0%	100 %	10 000,00€	90 000,00€	100 000,00€
3.2 Plynofikácia obce a obnoviteľné zdroje							
3.2.1	Vybudovanie plynového potrubia v celej obci	Rozsah (%)	0%	100%	50 000,00€	450 000,00€	500 000,00€
3.2.2	Využívanie obnoviteľných zdrojov energie - Solárne panely, fotovoltaika, biomasa, alternatívne zdroje energie – využitie v obecných budovách obecný úrad a obecný dom	Počet budov	0	2	10 000,00€	90 000,00€	100 000,00€
3.3 Úsporne, esteticky osvetlená a ozvučená obec s dôrazom na bezpečie							



3.3.1	Kompletná rekonštrukcia a dobudovanie verejného osvetlenia v nových častiach obce	Podiel rekonštrukcie (%)	0%	100%	3 000,00€	27 000,00€	30 000,00€
3.3.2	Rekonštrukcia a modernizácia verejného rozhlasu a ústredne, rozšírenie verejného rozhlasu do nových ulíc a lokalít.	Podiel rekonštrukcie (%)	0%	100%	1 500,00€	13 500,00€	15 000,00€
3.3.3	Kamerové systémy pri vjazde do obce a výjazde z obce, pri budove Obecného úradu	Kamerový systém v centre (%)	0%	100%	2 000,00€	18 000,00€	20 000,00€
3.4 Obec s účinným ekonomicky udržateľným a ekologickým systémom odpadového hospodárstva							
3.4.1	Nakladanie s komunálnym a drobným stavebným odpadom, mobilne zbery, znižovania podielu skladovanej časti odpadov. Zvýšenie enviromentálneho povedomia ľudí, zabezpečenie zberného kontajneru 6 krát ročne, odstránenie nelegálnych a čiernych skládok, rekultivácia	Zlepšenie triedenia odpadu (%)	30%	90%	1 000,00€	9 000,00€	10 000,00€
3.4.2	Vybudovanie zberného dvora – výstavba budovy, oplotenie, zabezpečenie technológií na zber, separovanie a zhodnocovanie odpadov, kontajnerové stojiská	Počet zberných dvorov	0	1	20 000,00€	80 000,00€	100 000,00€
3.4.3	Projekty osvetvy a propagácie separovaného zberu	Zvýšenie informovanosť (%)	10%	70%	100,00€	900,00€	1 000,00€
3.4.4	Spracovanie biologického odpadu a zriadenie kompostoviska + technické vybavenie	Podiel spracovania odpadu na kompostovisku	0%	100%	500,00€	4 500,00€	5 000,00€
3.4.5	Zakúpenie kompostérov do každej domácnosti	Domácnosti (%)	5%	100%	500,00€	4 500,00€	5 000,00€
3.5 Ochrana obyvateľov pred povodňami							
3.5.1	Projekt protipovodňových opatrení a regulácie toku	Protipovodňové opatrenia realizované na toku (%)	10%	100%	5 000,00€	45 000,00€	50 000,00€
3.5.2	Projekt budovania odvodňovacích jarkov v celom katastri obce	Odvodňovacie jarky (%)	10%	100%	10 000,00€	90 000,00€	100 000,00€



4. Realizačná časť

Realizačná časť je zameraná na popis postupov inštitucionálneho a organizačného zabezpečenia realizácie programu rozvoja obce, systém monitorovania a hodnotenia plnenia programu rozvoja obce na základe stanovených merateľných ukazovateľov, vecný a časový harmonogram realizácie programu rozvoja formou akčných plánov.

- Popis úloh jednotlivých partnerov pri realizácii PHSR
- Popis inštitucionálneho a organizačného zabezpečenia realizácie PHSR, spôsob komunikácie, kooperácie a koordinácie
- Stručný popis komunikačnej stratégie PHSR k jednotlivým skupinám
- Systém monitorovania a hodnotenia
Plán hodnotenia a monitorovania realizácie PHSR, Monitorovacia správa

4.1 Popis úloh jednotlivých partnerov pre realizácii PHSR

Začiatok realizácie PHSR sa začína po vypracovaní a schválení PHSR v obecnom zastupiteľstve a zabezpečuje ju počas platnosti PHSR podľa zákona č. 539/2008 Z. z. o podpore regionálneho rozvoja. Obec na účely podpory regionálneho rozvoja **„zabezpečuje a koordinuje vypracovanie a realizáciu programu hospodárskeho rozvoja a sociálneho rozvoja obce, pravidelne ho monitoruje a každoročne vyhodnocuje jeho plnenie, zabezpečuje súlad programu hospodárskeho rozvoja a sociálneho rozvoja obce s územnoplánovacou dokumentáciou, ak jej spracovanie vyžaduje osobitný predpis.“**

Partneri

Pri samotnej realizácii PHSR vystupujú partneri projektu s ktorými má obec dlhodobé skúsenosti a spolupráca prebiehala i v minulosti. Ide najmä o organizácie pôsobiace v obci, ale i samotných podnikateľov. Partnermi sú aj susedné obce, s ktorými je úzka spolupráca nielen v projektoch technického zamerania, ale i pri organizácií spoločenských aktivít.

Dôležité partnerstvá sú i v oblasti členstva obce v mikroregionálnom združení miest a obcí, ale i v MAS Naše Považie, ktorá je založená na základe spolupráce miestnych samospráv, podnikateľov a subjektov tretieho sektora.

4.2 Organizačné a inštitucionálne zabezpečenie realizácie PHSR

Organizačné zabezpečenie

Obecný úrad má v oblasti prípravy a realizácie programu rozvoja dostatočné skúsenosti na



programovej aj projektovej úrovni: z prípravy, realizácie a hodnotenia programu hospodárskeho a sociálneho rozvoja mesta (2007-2013), z prípravy a realizácie projektov financovaných zo štrukturálnych fondov v Programovom období 2007-2013 ako i z prípravy a realizácie projektov financovaných z rôznych dotačných titulov v rokoch 2007-2013.

Základnými orgánmi obce sú starosta obce a obecné zastupiteľstvo. Tieto orgány spolupracovali pri príprave PHSR a budú dohliadať na pravidelné získavanie pripomienok od partnerov, poslancov a verejnosti.

Obecné zastupiteľstvo

Najvyšším orgánom obce je obecné zastupiteľstvo, ktoré PHSR schvaľuje a zabezpečuje jeho plnenie. Obecné zastupiteľstvo taktiež rozhoduje o realizácii projektov zo štrukturálnych fondov a ich spolufinancovaní. V prípade hodnotenia PHSR obecné zastupiteľstvo schvaľuje hodnotiace a monitorovacie správy a rozhoduje o aktualizácii programu. Obecné zastupiteľstvo môže rozdeliť jednotlivé priority programu a akčného plánu komisiám OcÚ zaoberajúcim sa monitorovaním a hodnotením.

Starosta obce

Najvyšším výkonným orgánom obce je starosta obce, ktorý podpisuje schválenie dokumentu, riadi samotný proces implementácie, zastupuje obec vo veciach verejných.

Inštitucionálne zabezpečenie

Administratívne a inštitucionálne náležitosti obce, ako aj orgánov zriadených obecným zastupiteľstvom, uskutočňuje obecný úrad, ktorého činnosť riadi starosta obce.

Formulár č. R1 Realizácia činností PHSR

Činnosť	OZ	Starosta obce	Komisie obce	OcÚ	Hlavný kontrolór
Financovanie	Schvaľuje	riadi	hodnotí	vykonáva	
Implementácia	Schvaľuje	riadi	hodnotí	vykonáva	
Hodnotenie	Schvaľuje	riadi		vykonáva	
Monitorovanie	Schvaľuje	riadi	hodnotí	vykonáva	
Kontrola	Schvaľuje	riadi	navrhuje		vykonáva

4.3 Komunikačná stratégia

Komunikačná stratégia obce bude založená na informovanosti občanov. Prostredníctvom komunikačnej stratégie obec informuje o svojich cieľoch, aktivitách, plánoch, ale vyvíja i snahu o zapojenie verejnosti a získanie ich názorov a pripomienok.

Potrebuje aj informovanie zamestnancov a partnerov o aktuálnom dianí v oblasti, preto bude cieľom obce zvyšovať ich vedomosti prostredníctvom vzdelávacích aktivít.

Hlavným nástrojom komunikácie obce je jej webová stránka. Nasledujú úradná tabuľa, verejný rozhlas, obecné noviny.

Komunikačná stratégia začala prebiehať už v čase príprav PHSR, zapojením verejnosti a v tomto duchu sa bude niesť až po koniec programového obdobia a platnosti PHSR.



Program hospodárskeho a sociálneho rozvoja obce podlieha schvaľovaniu obecným zastupiteľstvom. Ako komunikačný nástroj slúži „Materiál na rokovanie obecného zastupiteľstva“. Vstupné informácie pripravujú zamestnanci obecného úradu, prerokúva sa v komisiách zastupiteľstva a po spracovaní informácií rokujú o ňom poslanci obecného zastupiteľstva. Zasadnutie Obecného zastupiteľstva je verejné a tiež uvedený materiál je prístupný verejnosti. O zasadnutí obecného zastupiteľstva je obyvateľstvo informované prostredníctvom informačných kanálov: miestny rozhlas a informačná tabuľa.

4.4 Monitorovanie a hodnotenie

Monitorovanie

Program hospodárskeho a sociálneho rozvoja obce je strednodobý dokument, to znamená, že je vypracovaný na dlhšie časové obdobie. Toto je dôvod prečo ho je potrebné priebežne sledovať a monitorovať od začiatku jeho platnosti až po jeho ukončenie.

Údaje pre monitorovanie sú merateľné ukazovatele aktivít v PHSR, ktoré sú vymenované vo Formulári č. R2.

Ako výstupný materiál monitorovania slúži monitorovacia správa PHSR, ktorú zostavujú zamestnanci obce v spolupráci s komisiami a zodpovednosť za ňu preberá starosta obce. Monitorovanie je dôležitou súčasťou realizácie PHSR, nakoľko práve monitorovacia správa predstavuje komplexnú informáciu o plnení opatrení a aktivít na dané programové obdobie.

Hodnotenie PHSR

Hodnotenie PHSR bude prebiehať priebežne a systematicky počas celej doby platnosti PHSR až po jeho ukončenie. Hodnotenie sa vykonáva na operatívnej úrovni a vykonáva sa každoročne v zmysle platnej legislatívy zákona č. 539/2008 Z.z. o podpore regionálneho rozvoja. Hlavným zdrojom informácií je monitorovacia správa. Výstupom je hodnotiaci správa, ktorú bude každoročne schvaľovať OZ. Hodnotiace a monitorovacie správy predstavujú dôležitý aspekt pre rozhodnutia OZ a starostu obce pri riadení implementácie programu za účelom dosiahnutia stanovených cieľov jednotlivých prioritných oblastí PHSR.

Formulár č. R 2 Plán hodnotenia a monitorovania realizácie PHSR

Plán priebežných hodnotení PHSR na programové obdobie 2014 - 2020		
Typ hodnotenia	Prvé hodnotenie	Dôvod vykonania/ periodicita
Ad hoc hodnotenie celého PHSR alebo jeho časti	2015-2025	Každoročne v zmysle platnej legislatívy: Zákon č. 539/2008 Z.z. o podpore regionálneho rozvoja.
Tematické hodnotenie časti PHSR	2016	Téma hodnotenia identifikovaná ako riziková časť vo výročnej monitorovacej správe za predchádzajúci kalendárny rok



Ad hoc mimoriadne hodnotenie		<ul style="list-style-type: none">• Pri značnom odklone od stanovených cieľov a doľahnutých hodnôt ukazovateľov.• Pri návrhu na revíziu PHSR.
Ad hoc hodnotenie celého PHSR	2017, 2020	V prípade aktualizácie PHSR podľa platnej Metodiky pre vypracovanie PHSR, ktoré sa očakáva každé 3-4 roky.
Ad hoc hodnotenie celého PHSR alebo jeho časti		Na základe rozhodnutia starostu obce v zmysle príslušných predpisov, na základe rozhodnutia kontrolného orgánu obce, na základe podnetu poslancov, na základe protokolu Národného kontrolného úradu SR a na základe Správy auditu
Ad hoc hodnotenie celého PHSR alebo jeho časti	2020	Na základe rozhodnutia starostu obce o prípade strategického dokumentu Programu hospodárskeho a sociálneho rozvoja obce pre nasledujúce programové obdobie.

Formulár č. R3 – Monitorovacia správa – príloha č. 1 PHSR



5. Finančná časť

PHSR obsahuje aj finančnú časť, ktorá bezprostredne nadväzuje na predchádzajúce časti. Obsahom je finančné zabezpečenie jednotlivých častí a opatrení.

Finančná časť obsahuje:

- Indikatívny finančný plán na celú realizáciu PHSR
- Model viaczdrojového financovania jednotlivých opatrení, aktivít za účasti sociálno-ekonomických partnerov v území prepojených na programový rozpočet

5.1 Indikatívny finančný plán na celú realizáciu PHSR

Finančný plán sa skladá z troch skupín realizácie PHSR, celkové finančné náklady počas celej doby realizácie sú uvedené v nasledovnej tabuľke.

Formulár č. F 1 – Indikatívny rozpočet – sumarizácia

Politika	Spolu
I. Hospodárska politika	1 205 000,00€
II. Sociálna politika	250 000,00€
III. Environmentálna politika	1 336 000,00€



5.2 Model viaczdrojového financovania jednotlivých opatrení

Projekty uvedené v Programe hospodárskeho a sociálneho rozvoja obce budú realizované predovšetkým z:

A Riadne zdroje finančného zabezpečenia

A.1 Verejné zdroje

- a) štátny rozpočet vrátane finančných prostriedkov z rozpočtových kapitol ministerstiev (dotačné tituly jednotlivých rozpočtových kapitol ministerstiev, príp. Úradu Vlády SR)
- b) štátne účelové fondy (Envirofond, Štátny fond rozvoja bývania, Recyklačný fond)
- c) rozpočet vyšších územných celkov (VÚC Trenčín)
- d) rozpočet obcí a miest (vlastné zdroje)

A.2 Iné zdroje

- e) prostriedky fyzických osôb
- f) prostriedky právnických osôb
- g) úvery
- h) príspevky medzinárodných organizácií
- i) prostriedky vyplývajúce z medzinárodných zmlúv o poskytnutí grantu uzatvorených medzi Slovenskou republikou a inými štátmi (Nórsky finančný mechanizmus, bilaterálne dohody, Švajčiarsky finančný mechanizmus)
- j) iné prostriedky, ak to ustanoví osobitný predpis

B Doplnkové zdroje finančného zabezpečenia

- a) finančné prostriedky z Európskej únie, v programovom období 2014 - 2020 tzv. európske štrukturálne a investičné fondy (EŠIF), určené hospodársky zaostalým regiónom (ktoré podľa ukazovateľov hospodárskeho rozvoja a sociálneho rozvoja vykazujú nižšiu úroveň rozvoja, ako je priemerná úroveň Európskej únie) a regiónom s nepriaznivou štruktúrou zamestnanosti a podnikateľského prostredia. Priradenie jednotlivých projektových zámerov k programovej štruktúre (EŠIF) je indikatívne a bude sa upresňovať po schválení jednotlivých operačných programov v akčných plánoch



Záver

- Informácia o schválení a zverejnení PHSR

Formulár č. Z 1

Schválenie PHSR	
Dokument	
Názov	Program hospodárskeho a sociálneho rozvoja obce Čelkova Lehota na roky 2015-2025
Štruktúra	Dokument je štruktúrovaný podľa Metodiky na vypracovanie Programu hospodárskeho a sociálneho rozvoja obce/obcí/VÚC (v zmysle novely Zákona NR SR č. 539/2008 Z.z. o podpore regionálneho rozvoja schválenej vládou SR 18. júna 2014).
Spracovanie	
Forma spracovania	Úplné spracovanie na kľúč – Regionálna rozvojová agentúra Púchov
Obdobie spracovania	Jún 2015 – November 2015
Riadiaci tím	
Počet členov	3 členovia
Počet stretnutí	4 stretnutia
Pracovné skupiny	3 pracovné skupiny
Počet členov	5 členovia
Počet stretnutí	9 stretnutí
Účasť verejnosti a komunikácia s verejnosťou	Participácia prostredníctvom verejného prerokovania, internetovej stránky, verejného rozhlasu
Náklady na spracovanie	250,00€
Prerokovanie	
Prerokovanie v orgánoch samosprávy (výbory, komisie, rada)	Priebežné informovania zastupiteľstva o priebehu a ich participácia na vypracovaní
Verejné pripomienkovanie	Verejná schôdza
Posudzovanie SEA:	Nerelevantné
Schválenie	
Návrh na uznesenie zastupiteľstva	



Prílohy

Formulár č. R3 – Monitorovacia správa – príloha č. 1 PHSR

OP.	Ukazovateľ výstupu	Počiatočná hodnota ukazovateľa	Plánovaná hodnota ukazovateľa	Spolu náklady	Skutočná hodnota	Skutočné náklady	Skutočná hodnota	Skutočné náklady	Skutočná hodnota	Skutočné náklady
					2016	2018	2020			
1.1	Optimálne sieť zmodernizovaných verejných budov									
1.1.1	Rekonštrukcia obecného úradu a hasičskej zbrojnice, ktorá sa v budove OÚ nachádza (kompletná i s vybavením, okrem strechy)	Rozsah rekonštrukcie (%)	30%	100,00%	150 000,00€					
1.1.2	Rekonštrukcia obecného domu (kompletná i s vybavením)	Rozsah rekonštrukcie (%)	0%	100,00%	200 000,00€					
1.1.3	Výstavba domu smútku a vybavenie	Počet	0	1	200 000,00€					
1.1.4	Rekonštrukcia a rozšírenie obecného cintorína (oplotenie, osvetlenie, chodníky, zeleň)	Rozsah rekonštrukcie (%)	50%	100%	50 000,00€					
1.1.5	Rozšírenie a rekonštrukcia budovy športového areálu (oprava strechy, zábradlí, nespevnených plôch)	Rozsah rekonštrukcie (%)	50%	100%	50 000,00€					
1.1.6.	Rekonštrukcia futbalového ihriska (oplotenie, vyrovnanie terénu, odvodnenie plochy futbalového ihriska)	Rozsah rekonštrukcie (%)	50%	100%	50 000,00€					
1.2.	Kvalitné bezpečné a udržiavané miestne komunikácie, chodníky									
1.2.1	Výstavba miestnych komunikácií k novým rodinným domom a k ihrisku, rekonštrukcia už vybudovaných miestnych komunikácií, v prípade potreby	Rozsah rekonštrukcie (%)	0	100%	150 000,00€					
1.2.2	Výstavba chodníka popri štátnej ceste, cca 500 m	Rozsah (%)	0	100%	200 000,00€					



1.2.3	Rekonštrukcia autobusovej zástavky pri OÚ (oprava strechy, dreveného obloženia, lavičiek, nový náter)	Rozsah (%)	0%	100%	10 000,00€						
1.2.4	Výstavba/rekonštrukcia parkovísk - pri ihrisku, pri novom cintoríne, pri zvonici cca 600 m2	Rozsah rekonštrukcie (%)	0%	100%	50 000,00€						
1.2.5	Značenie ciest chodníkov a ulíc, dopravné značenie - Značenie ulíc na miestnej úrovni podľa zaužívaných názvov jednotlivých ulíc.	Rozsah značenia (%)	30%	100%	5 000,00€						
1.2.6	Vybudovanie predajného miesta, výsadba zelene	Počet	0	1	20 000,00€						
1.3	Vytváranie podmienok pre rozvoj cestovného ruchu										
1.3.1	Budova Zvonice – výmena strechy, výmena okien, dverí, náter	Rozsah výstavby (%)	30%	100%	20 000,00€						
1.3.2	Výstavba multifunkčného športového areálu - Pri futbalovom ihrisku, na pozemku obce	Počet	0	1	20 000,00€						
1.3.3	Vybudovanie pamätnej izby obce v obecnom dome	Rozsah rekonštrukcie (%)	0%	100%	20 000,00€						
1.3.4	Dostupnosť a propagácia prírodných a historických pamiatok v obci	Počet	0	1	5 000,00€						
1.3.5	Spolupráca s ostatnými obcami a subjektami v rozvojových aktivitách regiónu	Zvýšenie spolupráce (%)	20%	80%	5 000,00€						
2.1	Podpora kultúrnych, športových a spoločenských podujatí										
2.1.1	Fašiangy, Deň matiek, Deň detí, Deň otcov, festival Zelená Modrá, stretnutie s dôchodcami, futbalový zápas Ženatí - Slobodní	Využitelnosť priestorov (%)	0%	100%	10 000,00€						
2.2	Skvalitnenie verejných služieb poskytovaných občanom										
2.2.1.	Projekt elektronizácie služieb verejnej správy	Podiel zvýšenia e-verejnej správy (%)	10%	100%	5 000,00€						



2.2.2	Aktualizácia/tvorba rozvojových dokumentov obce – nový územný plán	Počet	0	1	30 000,00€						
2.2.3	Využívanie medzinárodnej spolupráce pre rozvojové aktivity a propagáciu obce, budovanie partnerstiev- vytvorenie partnerstva s družobnou obcou v ČR	Využívanie spolupráce(%)	20%	100%	5 000,00€						
2.2.4	Vytvorenie lokalít a infraštruktúry pre individuálnu bytovú výstavbu – výkup pozemkov, vybudovanie inžinierskych sietí, vytvorenie stavebných pozemkov	Počet	0	1	200 000,00€						
3.1	Dobudovanie kanalizácie, verejného vodovodu a ČOV										
3.1.1	Dobudovanie už jestvujúcej kanalizácie + rozšírenie o nové rodinné domy	Rozsah (%)	50%	100 %	300 000,00€						
3.1.2	Kompletná rekonštrukcia vodovodu a dobudovanie verejného vodovodu do nových častí	Rozsah (%)	0%	100 %	100 000,00€						
3.2	Plynofikácia obce a obnoviteľné zdroje										
3.2.1	Vybudovanie plynového potrubia v celej obci	Rozsah (%)	0%	100%	500 000,00€						
3.2.2	Využívanie obnoviteľných zdrojov energie - Solárne panely, fotovoltaika, biomasa, alternatívne zdroje energie – využitie v obecných budovách obecný úrad a obecný dom	Počet budov	0	2	100 000,00€						
3.3	Úsporne, esteticky osvetlená a ozvučená obec s dôrazom na bezpečie										
3.3.1	Kompletná rekonštrukcia a dobudovanie verejného osvetlenia v nových častiach obce	Podiel rekonštrukcie (%)	0%	100%	30 000,00€						
3.3.2	Rekonštrukcia a modernizácia verejného rozhlasu a ústredne, rozšírenie verejného rozhlasu do nových ulíc a lokalít.	Podiel rekonštrukcie (%)	0%	100%	15 000,00€						
3.3.3	Kamerové systémy pri vjazde do obce a výjazde z obce, pri budove Obecného úradu	Kamerový systém v centre (%)	0%	100%	20 000,00€						



3.4 Obec s účinným ekonomicky udržateľným a ekologickým systémom odpadového hospodárstva										
3.4.1	Nakladanie s komunálnym a drobným stavebným odpadom, mobilne zbery, znižovania podielu skladovanej časti odpadov. Zvýšenie environmentálneho povedomia ľudí, zabezpečenie zberného kontajneru 6 krát ročne	Zlepšenie triedenia odpadu (%)	30%	90%	10 000,00€					
3.4.2	Vybudovanie zberného dvora – výstavba budovy, oplatenie, zabezpečenie technológií na zber, separovanie a zhodnocovanie odpadov, kontajnerové stojiská	Počet zberných dvorov	0	1	100 000,00€					
3.4.3	Projekty osvetvy a propagácie separovaného zberu	Zvýšenie informovanosť (%)	10%	70%	1 000,00€					
3.4.4	Spracovanie biologického odpadu a zriadenie kompostoviska + technické vybavenie	Podiel spracovania odpadu na kompostovisku	0%	100%	5 000,00€					
3.4.5	Zakúpenie kompostérov do každej domácnosti	Domácnosti (%)	5%	100%	5 000,00€					
3.5 Ochrana obyvateľov pred povodňami										
3.5.1	Projekt protipovodňových opatrení a regulácie toku	Protipovodňové opatrenia realizované na toku (%)	10%	100%	50 000,00€					
3.5.2	Projekt budovania odvodňovacích jarkov v celom katastri obce	Odvodňovacie jarky (%)	10%	100%	100 000,00€					



Príloha č.2: Karty k Mimovládnyim organizáciám a podnikateľským subjektom v obci

Príloha č.2 A: Karty k podnikateľským subjektom v obci

Číslo	Názov PO/sídlo/Sk NACE:	Počet zamestnancov	Prírastok/úbytok zamestnancov
<u>1</u>	Hriňák Peter	1	0
<u>2</u>	Potraviny Vlasta	1	0
<u>3</u>	Čelko Alojz	1	0
<u>4</u>	Sádecký Ladislav, Ing.	1	0
<u>5</u>	Božena Čelková	1	0

Číslo:	Názov subjektu:	Právna forma:	IČO:	DIČ:
1	Hriňák Peter	SZČO	37281933.	
Sídlo:		Prevádzkareň/Prevádzkárne:		
Čelkova Lehota 48, 01816		Čelkova Lehota 48, 01816		
Predmet činnosti:			Počet zamestnancov:	
Stroje-opravy			1	
Konateľ/lia:		Kontaktná osoba/y:		
Hriňák Peter		Hriňák Peter		
Kontakty				
adresa:		telefón:	e-mail:	webová stránka:
Čelkova Lehota 48, 01816		042 / 4394422	-	-

Číslo:	Názov subjektu:	Právna forma:	IČO:	DIČ:
2	Potraviny Vlasta	SZČO	32895305	
Sídlo:		Prevádzkareň/Prevádzkárne:		
Čelkova Lehota 12, 01816 Čelkova Lehota		Čelkova Lehota 12, 01816 Čelkova Lehota		
Predmet činnosti:			Počet zamestnancov:	
murári			1	
Konateľ/lia:		Kontaktná osoba/y:		
Vlasta Čelková				
Kontakty				
adresa:		telefón:	e-mail:	webová stránka:
Čelkova Lehota 12, 01816		421 424 394 494		

Číslo:	Názov subjektu:	Právna forma:	IČO:	DIČ:
3	Čelko Alojz	SZČO	37283286	
Sídlo:		Prevádzkareň/Prevádzkárne:		
Čelkova Lehota 41, 01816		Čelkova Lehota 41, 01816		
Predmet činnosti:			Počet zamestnancov:	
Kované výrobky			1	
Konateľ/lia:		Kontaktná osoba/y:		
Čelko Alojz		Čelko Alojz		
Kontakty				
adresa:		telefón:	e-mail:	webová stránka:



Čelkova Lehota 41, 01816		421424394746		
Číslo:	Názov subjektu:	Právna forma:	IČO:	DIČ:
4	Sádecký Ladislav, Ing.	SZČO	31033482	
Sídlo:			Prevádzkárneň/Prevádzkárne:	
Čelkova Lehota 42, 01816			Čelkova Lehota 42, 01816	
Predmet činnosti:				Počet zamestnancov:
Stroje				1
Konateľ/lia:			Kontaktná osoba/y:	
Sádecký Ladislav, Ing.			Sádecký Ladislav, Ing.	
Kontakty				
adresa:		telefón:	e-mail:	webová stránka:
Čelkova Lehota 42, 01816		4,21424E+11	rcelko2@gmail.com	

Číslo:	Názov subjektu:	Právna forma:	IČO:	DIČ:
5	Božena Čelková	SZČO	40708918	1049197952
Sídlo:			Prevádzkárneň/Prevádzkárne:	
Čelkova Lehota 64, 018 16 Čelkova Lehota			Čelkova Lehota 64, 018 16 Čelkova Lehota	
Predmet činnosti:				Počet zamestnancov:
Kadernícke a kozmetické služby				1
Konateľ/lia:			Kontaktná osoba/y:	
Božena Čelková			Božena Čelková	



Príloha č. 2 B: Karty k neziskovým a mimovládny organizáciám v obci

P. č.	Názov:
<u>1</u>	Lesné a pozemkové spoločenstvo Čelkova Lehota

Číslo:	Názov subjektu:	Právna forma:	IČO:
1	Lesné a pozemkové spoločenstvo Čelkova Lehota	Spoločenstvá vlastníkov pozemkov, bytov a pod	42147824
Sídlo:		Prevádzkareň/Prevádzkarne:	
Čelkova Lehota 42 01816 Čelkova Lehota		Čelkova Lehota 42 01816 Čelkova Lehota	
Predmet činnosti:		Cieľová skupina predmetu činnosti:	Počet členov:
Lesné hospodárstvo a ostatné služby v lesníctve		<i>vlastníci lesov a pozemkov</i>	
Štutárny zástupca:		Kontaktná osoba/y:	
Kontakty			
adresa:	telefón:	e-mail:	webová stránka:
Čelkova Lehota 42 01816 Čelkova Lehota			