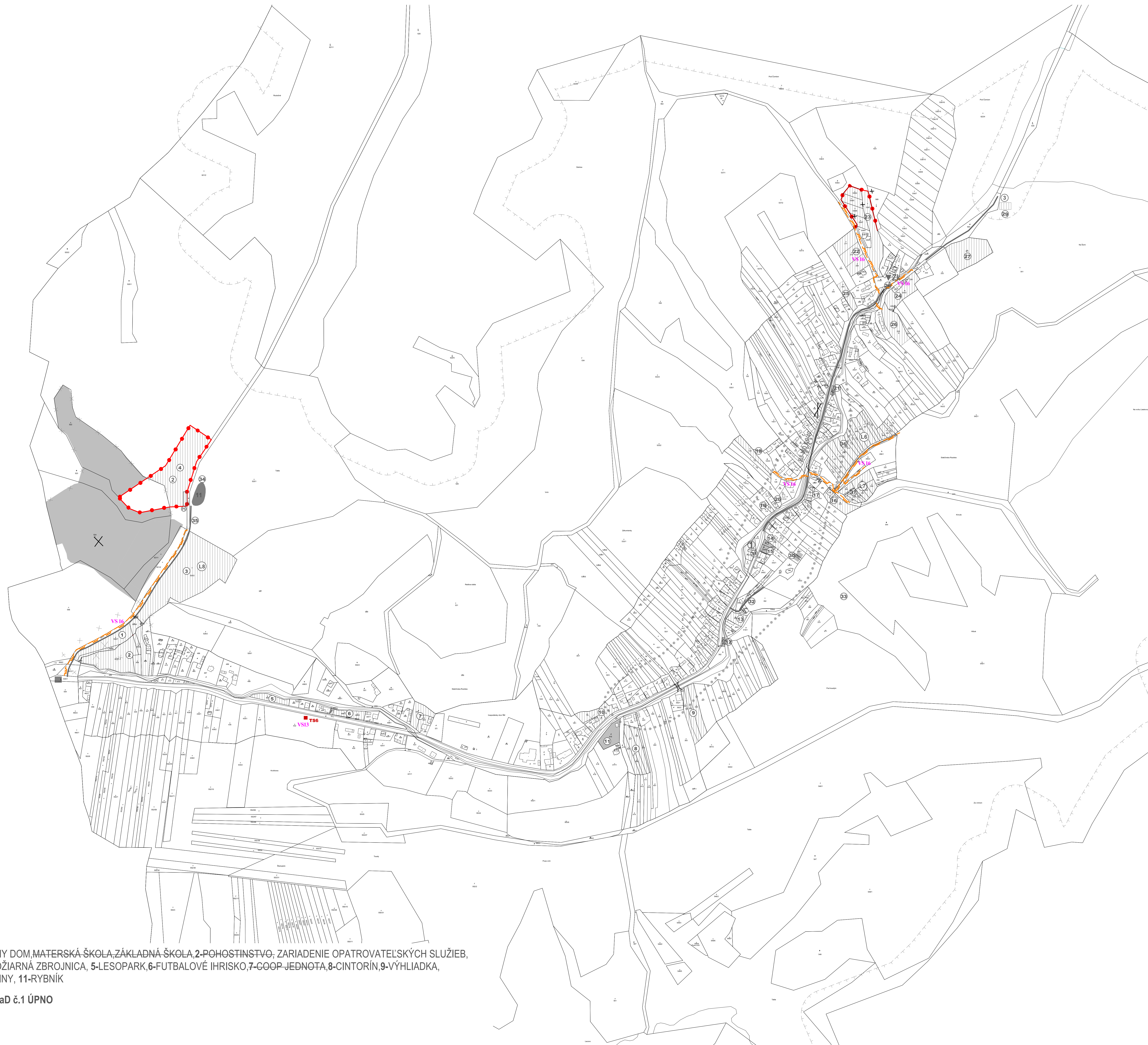
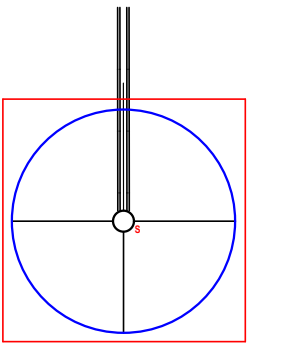


# STAKČÍNSKA ROZTOKA ÚZEMNÝ PLÁN OBCE ZaD č.1



STAV	NÁVRH	VÝHLAD	HRANICA ZASTAVANÉHO ÚZEMIA OBCE
			STL PLYNOROZVODY
			TRAFOSTANICA

**STAV:**  
 1-OBECNÝ ÚRAD + KULTÚRNY DOM, MATERSKÁ ŠKOLA, ZÁKLADNÁ ŠKOLA, 2-POHOSTINSTVO, ZARIADENIE OPATROVATEĽSKÝCH SLUŽIEB,  
 3-UBYTŔOVACIE SLUŽBY, 4-POŽIARNÁ ZBRŔJNICA, 5-LESOPARK, 6-FUTBALOVÉ IHRISKO, 7-ĎŔOP-JEDNOTA, 8-CINTORÍN, 9-VÝHLIADKA,  
 10-POHOSTINSTVO, POTRAVINY, 11-RYBNÍK

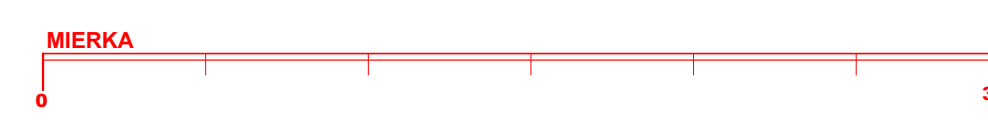
1-38 - PORADOVÉ ČÍSLO ZaD č.1 ÚPNO

○NÁVRH:

L6, L7, L8 - RD LOKALITY

- Zoznam verejnosprospešných stavieb**  
**Stavby verejnej občianskej vybavenosti a sociálnej infraštruktúry**  
**VS 1** Dostavba a rekonštrukcia základnej školy a zariadení areálu.  
 Dostavba a rekonštrukcia budovy Zariadenia opatrovateľskej služby.  
**VS 2** Dostavba a rekonštrukcia kultúrneho domu pre kultúrne - vzdelávacie centrum obce.  
 Dostavba a rekonštrukcia budovy obecného úradu a kultúrneho domu.
- Stavby verejnej dopravy a verejného technického vybavenia**  
**VS 4** Rekonštrukcia cesty III/560H III/3891 v zastavanej časti obce na kategóriu B3-MZ 8/40 a mimo zastavanú časť obce na kategóriu C 7,5/70.  
**VS 5** Stavby pešieho chodníka pozdĺž cesty III/560H III/3891 a v jej predĺžení pozdĺž miestnej komunikácie sÚ na severnej strane obce.  
**VS 7** Stavby rekonštrukcie jestvujúcich miestnych ciest a umiestnenie peších chodníkov pozdĺž jestvujúcich miestnych ciest.  
**VS 22** Stavba cyklistickej cesty.
- Stavby energetiky a energetických zariadení**  
**VS 13** Stavby nových trafostaníc TS 3, TS 4 a TS 5 a VN prípojok k nim.  
**VS 23** Stavba podzemného kábelového vedenia VN č. V - 477.
- Stavby v oblasti ochrany a tvorby životného prostredia**  
**VS 21** Stavba na kompostovanie organického odpadu na ploche výrobného areálu v severovýchodnej časti obce.

**Schvaľovacia doložka:**  
 Označenie schvaľovacieho orgánu: Obecné zastupiteľstvo v Stakčínkej Roztoke  
 Číslo uznesenia a dátum schválenia: .....  
 Číslo VZN obce, ktorým sa vyhlasuje záväzná časť ZaD č.1 ÚPN obce : .....  
 Oprávnená osoba: MVDr. Ján Stošek - starosta obce .....



OBJEDNÁVATEĽ:	Obec Stakčínka Roztoka	SPRACOVATEĽ:	Slovak Medical Company, a.s. Duchnovičovo nám. č.1 080 01 Prešov
HLAVNÝ RIŠTEĽ:	Ing. arch. Jozef Kuzma - autorizovaný architekt 1203-AA	FORMÁT:	A0
OBSAH VÝKRESU:	Výkres riešenia verejného technického vybavenia energetika, telekomunikácie	DÁTUM:	06. 2023
NÁZOV AKCIE:	Územný plán obce Stakčínka Roztoka ZaD č.1	MIERKA:	1 : 2 000
		ČÍSLO VÝKRESU:	5