BŽANY ÚZEMNÝ PLÁN OBCE M 1:2000

ČASŤ RS VALKOV-TIŠAVA

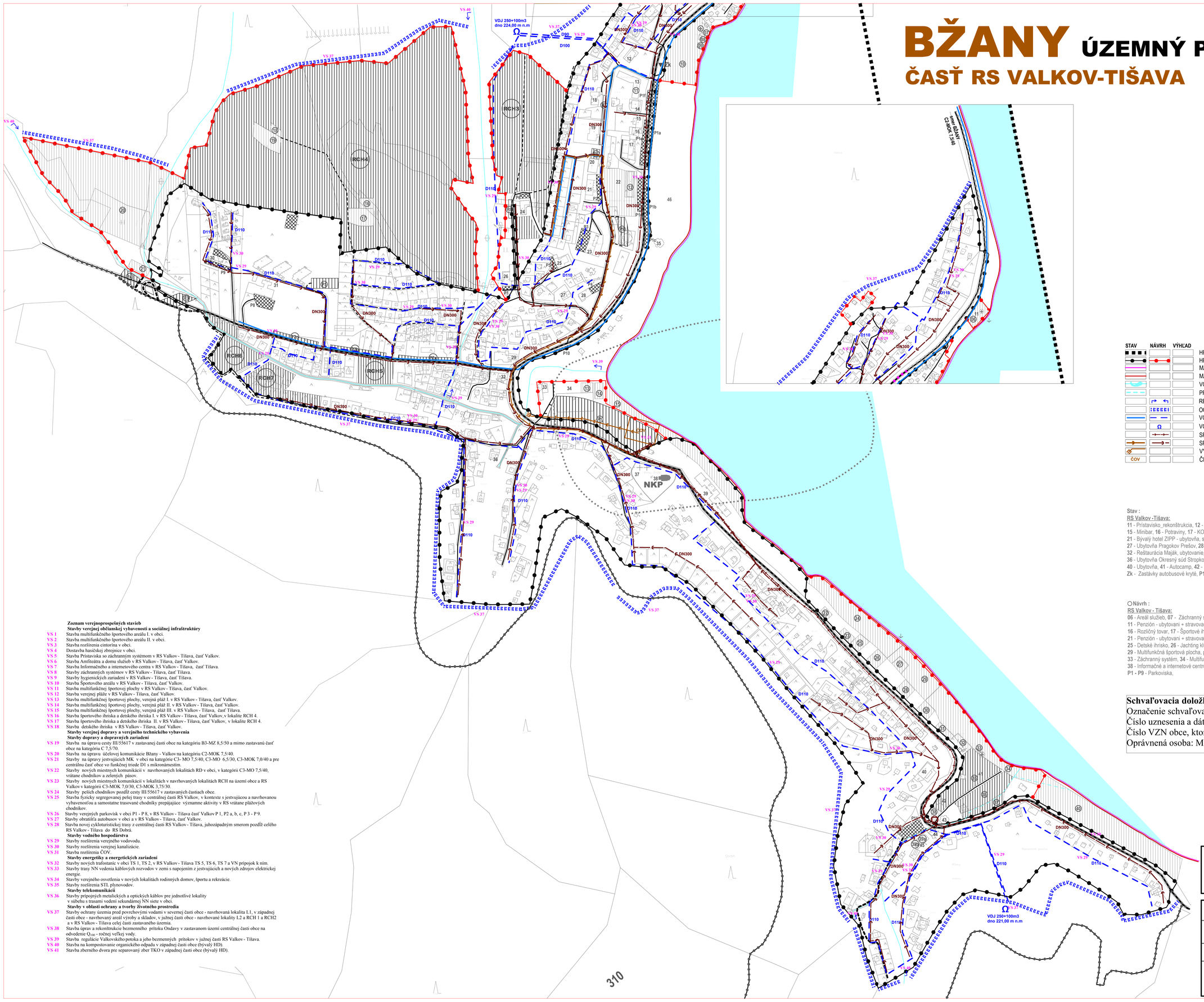

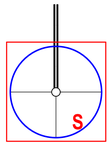

STAV	NÁVRH	VÝHĽAD	
			HRANICA KATASTRÁLNEHO ÚZEMIA
			HRANICA ZASTAVANÉHO ÚZEMIA OBCE
			MAXIMÁLNA PREVÁDZKOVÁ HLADINA 162,0 m.n.m
			MAXIMÁLNA RETENČNÁ HLADINA 163,5 m.n.m
			VODNÉ TOKY A PLOCHY
			PREKRYTÝ VODNÝ TOK
			REGULÁCIA VODNÝCH TOKOV
			OCHRANA ZASTAVANÉHO ÚZEMIA PRED POVRCH. VODAMI
			VODOVOD
	Ω		VODOJEM
			SPLÁŠKOVÁ KANALIZÁCIA-VÝTLAK
			SPLÁŠKOVÁ KANALIZÁCIA
			VÝUSTNÝ OBJEKT
ČOV			ČISTIČKA ODPADOVÝCH VÔD

Stav :

RS Valkov -Tišava:

11 - Prístavisko_rekonštrukcia, **12** - Informačné centrum, **13** - Obecná ubytovňa_dezolátny stav, **14** - Ubytovňa JODO, bowling, reštURácia, **15** - Minibar, **16** - Potraviny, **17** - KOTVA - reštaurácia, **18** - Ubytovňa PD Tokajík, **19** - Ubytovňa, **20** - Ubytovňa JAMI, stravovanie, **21** - Bývalý hotel ZIPP - ubytovňa, stravovanie, **22** - Amfiteáter, **23** - Šport hotel Valkov, **24** - Ubytovňa, **25** - Ubytovňa, **26** - Ubytovňa, **27** - Ubytovňa Pragokov Prešov, **28** - Ubytovňa Kovosipex Stropkov, **29** - Potraviny, **30** - Ubytovňa, **31** - Hotel Kovotesla Stropkov, **32** - Reštaurácia Maják, ubytovanie, **33** - Reštaurácia Rumpeľ, **34** - Volejbalové ihrisko 2x, **35** - Hygienicke zariadenie, **36** - Ubytovňa Okresný súd Stropkov, **37** - Bývalý cintorín, **38** - Gréckokatolícky chrám Panny Márie Ochrankyne, **39** - Hotel Lile, **40** - Ubytovňa, **41** - Autocamp, **42** - Bufet, **43** - Hygienicke zariadenie, **44** - Potraviny, **45** - ReštURácia Dreveňák, **46** - Verejná pláž
Zk - Zastávky autobusové kryté, **P1** - **P11** Parkovisko,

○Návrh :

RS Valkov - Tišava:

06 - Areál služieb, **07** - Záchranný systém, **08** - Sklad športových potrieb, **09** - Požičovňa vodných bicyklov a člnkov, **10** - Športový areál, **11** - Penzión - ubytovani + stravovanie, **12** - Amfiteáter + dom služieb, **13** - Multifunkčná športová plocha, **14** - Bazén, **15** - Pláž, **16** - Rozličný tovar, **17** - Športové ihrisko + detské ihrisko, **18** - Rozličný tovar, **19** - Športové ihrisko + decké ihrisko, **20** - Hipodrom, **21** - Penzión - ubytovani + stravovanie, **22** - Rýchle občerstvenie, **23** - Požičovňa horských bicyklov, **24** - Multifunkčná športová plocha, pláž, **25** - Detské ihrisko, **26** - Jachting klub, servis, **27** - Požičovňa vodných bicyklov a člnkov, **28** - Predajňa športových potrieb, **29** - Multifunkčná športová plocha, pláž, **30** - Hygienicke zariadenie, **31** - Rýchle občerstvenie, **32** - Požičovňa plážových potrieb, **33** - Záchranný systém, **34** - Multifunkčná športová plocha, pláž, **35** - Stanový tábor, **36** - Autocamp - karavany, **37** - Bungalovy, **38** - Informačné a internetové centrum, **39a** - Penzión, **39b** - Potraviny, **40** - Areál pre rybolov, **RCH2** - **RCH5** - Lokalita rekreačných chát, **P1** - **P9** - Parkoviska,

Schvaľovacia doložka:
Označenie schvaľovacieho orgánu: Obecné zastupiteľstvo v Bžanoch
Číslo uznesenia a dátum schválenia: .....
Číslo VZN obce, ktorým sa vyhlasuje záväzná časť ÚPN obce : .....
Oprávnená osoba: Miroslav Fečko - starosta obce .....

Zoznam verejnoprospešných stavieb

Stavby verejnej občianskej vybavenosti a sociálnej infraštruktúry

VS 1 Stavba multifunkčného športového areálu I. v obci.
VS 2 Stavba multifunkčného športového areálu II. v obci.
VS 3 Stavba rozšírenia cintorina v obci.
VS 4 Dostavba hasičskej zbrojnice v obci.
VS 5 Stavba Prístaviska so záchranným systémom v RS Valkov - Tišava, časť Valkov.
VS 6 Stavba Amfiteátra a domu služieb v RS Valkov - Tišava, časť Valkov.
VS 7 Stavba Informačného a internetového centra v RS Valkov - Tišava, časť Tišava.
VS 8 Stavby záchranných systémov v RS Valkov - Tišava,časť Tišava.
VS 9 Stavby hygienických zariadení v RS Valkov - Tišava, časť Tišava.
VS 10 Stavba Športového areálu v RS Valkov - Tišava, časť Valkov.
VS 11 Stavba multifunkčnej športovej plochy v RS Valkov - Tišava, časť Valkov.
VS 12 Stavba verejnej pláže v RS Valkov - Tišava, časť Valkov.
VS 13 Stavba multifunkčnej športovej plochy, verejná pláž I. v RS Valkov - Tišava, časť Valkov.
VS 14 Stavba multifunkčnej športovej plochy, verejná pláž II. v RS Valkov - Tišava, časť Valkov.
VS 15 Stavba multifunkčnej športovej plochy, verejná pláž III. v RS Valkov - Tišava, časť Tišava.
VS 16 Stavba športového ihriska a detského ihriska I. v RS Valkov - Tišava, časť Valkov,v lokalite RCH 4.
VS 17 Stavba športového ihriska a detského ihriska II. v RS Valkov - Tišava, časť Valkov, v lokalite RCH 4.
VS 18 Stavba detského ihriska v RS Valkov - Tišava, časť Valkov.

Stavby verejnej dopravy a verejného technického vybavenia

Stavby dopravy a dopravných zariadení

VS 19 Stavba na úpravu cesty III/55617 v zastavanej časti obce na kategóriu B3-MZ 8,5/50 a mimo zastavaná časť obce na kategóriu C 7,5/70.
VS 20 Stavba na úpravu účelovej komunikácie Bžany - Valkov na kategóriu C2-MOK 7,5/40.
VS 21 Stavby na úpravy jestvujúcich MK v obci na kategórie C3- MO 7,5/40, C3-MO 6,5/30, C3-MOK 7,0/40 a pre centrálnu časť obce vo funkčnej triede D1 s mikronámestím.
VS 22 Stavby nových miestnych komunikácii v navrhovaných lokalitách RD v obci, v kategórii C3-MO 7,5/40, vrátane chodníkov a zelených pásov.
VS 23 Stavby nových miestnych komunikácii v lokalitách v navrhovaných lokalitách RCH na území obce a RS Valkov v kategórii C3-MOK 7,0/30, C3-MOK 3,75/30.
VS 24 Stavby peších chodníkov pozdĺž cesty III/55617 v zastavaných častiach obce.
VS 25 Stavba fyzicky segregovanej pešej trasy v centrálnej časti RS Valkov, v kontexte s jestvujúcou a navrhovanou vybavenosťou a samostatne trasované chodníky prepájajúce významne aktivity v RS vrátane plážových chodníkov.
VS 26 Stavby verejných parkovísk v obci P1 - P 8, v RS Valkov - Tišava časť Valkov P 1, P2 a, b, c, P 3 - P 9.
VS 27 Stavby obratiští a autobusov v obci a v RS Valkov - Tišava, časť Valkov.
VS 28 Stavba novej cykloturistickej trasy z centrálnej časti RS Valkov - Tišava, juhozápadným smerom pozdĺž celého RS Valkov - Tišava do RS Dobrá.

Stavby vodného hospodárstva

VS 29 Stavby rozšírenia verejného vodovodu.
VS 30 Stavby rozšírenia verejnej kanalizácie.
VS 31 Stavba rozšírenia ČOV.

Stavby energetiky a energetických zariadení

VS 32 Stavby nových trafostanic v obci TS 1, TS 2, v RS Valkov - Tišava TS 5, TS 6, TS 7 a VN prípojok k nim.
VS 33 Stavby trasy NN vedenia káblových rozvodov v zemi s napojením z jestvujúcich a nových zdrojov elektrickej energie.
VS 34 Stavby verejného osvetlenia v nových lokalitách rodinných domov, športu a rekreácie.
VS 35 Stavby rozšírenia STL plynovodov.

Stavby telekomunikácii

VS 36 Stavby prípojných metalických a optických káblov pre jednotlivé lokality v súbehu s trasami vedení sekundárnej NN siete v obci.

Stavby v oblasti ochrany a tvorby životného prostredia

VS 37 Stavby ochrany územia pred povrchovými vodami v severnej časti obce - navrhovaná lokalita L1, v západnej časti obce - navrhovaný areál výroby a skladov, v juhnej časti obce - navrhované lokality L2 a RCH 1 a RCH2 a v RS Valkov - Tišava celej časti zastavaného územia.
VS 38 Stavba úprav a rekonštrukcie bezmenného prítoku Ondavy v zastavanom území centrálnej časti obce na odvedenie Q_{100} - ročnej veľkej vody.
VS 39 Stavba regulácie Valkovského potoka a jeho bezmenných prítokov v južnej časti RS Valkov - Tišava.
VS 40 Stavba na kompostovanie organického odpadu v západnej časti obce (bývalý HD).
VS 41 Stavba zberného dvora pre separovaný zber TKO v západnej časti obce (bývalý HD).

MIERKA :
0 300 m



SLOVENSKÁ AGENTÚRA ŽIVOTNÉHO PROSTREDIA CENTRUM KRAJINNÉHO PLÁNOVANIA, PRÍRODNÝCH A ENERGETICKÝCH ZDROJOV Sabinovská 3, 080 01 Prešov		Riaditeľ CKP Ing. Jozef Kuchta
Názov dokumentácie	**Územný plán obce BŽANY**	Číslo výkresu **4b**
Názov výkresu	VÝKRES RIEŠENIA VEREJNÉHO TECHNICKÉHO VYBAVENIA - VODNÉ HOSPODÁRSTVO	Mierka výkresu 1 : 2 000
Hlavný riešiteľ: Ing.arch. Ivan Vocik AA	RIEŠITELIA : Ing.arch.Vladimír Nedelko, Ing.arch.Ivan Vocik AA, Vladimír Nedelko, Mgr.Ľubomír Gajdoš, JUDr.Jozef Feťko, Ing.Jurij Marton, Ing.Ján Šarišský, Ing.Vasil Vachna, Ing.Jozef Bogliarsky, Ing.Jozef Kuchta, Ing.Emília Pripulenová, PaedDr.Miroslava Brodová, RNDr.Peter Burda, Ing.Peter Chomjak, Ing.Ján Starý, Ing.Eva Hudáková, Ing.Daniel Kmecik, Jozef Andraj, Cecília Mihaľová, Jana Kozmová	Rok vypracovania 10/2010
		Obstarávateľ Obec Bžany