

Program hospodárskeho a sociálneho rozvoja obce Dolný Lieskov na roky 2015 - 2025



# Dolný Lieskov



**Vypracoval:**  
Regionálna rozvojová agentúra Púchov,  
Námestie slobody 1400, 020 01 Púchov

# Obsah

<b>ÚVOD .....</b>	<b>6</b>
<b>Analýza realizovaných opatrení.....</b>	<b>8</b>
<b>Štruktúra dokumentu .....</b>	<b>10</b>
<b>1 Analytická časť.....</b>	<b>12</b>
<b>A1. Analýza vnútorného prostredia .....</b>	<b>13</b>
1. Základná charakteristika obce .....	13
2. História obce a kultúrne pamiatky .....	14
3. Poloha, prírodné podmienky a životné prostredie.....	18
3.1 Vymedzenie územia.....	18
3.2 Geomorfologické a geologické pomery.....	19
3.3 Hydrologické pomery .....	19
3.4 Klimatické pomery .....	19
3.5 Rastlinstvo a živočíšstvo .....	19
3.6 Chránené územia.....	20
4. Technická infraštruktúra.....	21
4.1 Odkanalizovanie a čistenie odpadových vôd.....	22
4.2 Zásobovanie pitnou vodou .....	22
4.3 Zásobovanie elektrickou energiou .....	22
4.4 Zásobovanie plynom a teplom .....	22
4.5 Verejné osvetlenie a obecný rozhlas.....	22
4.6 Telekomunikácie.....	22
4.7 Odpadové hospodárstvo .....	23
5. Doprava .....	24
5.1 Cestná .....	24
5.2 Miestna .....	24
5.3 Hromadná.....	24
5.4 Statická .....	24
5.5 Železničná .....	24
5.6 Vodná a Letecká .....	24
6. Demografia .....	26
6.1 Vývoj počtu obyvateľov .....	26
6.2 Prírodný prírastok/úbytok obyvateľstva.....	26
6.3 Veková štruktúra .....	27
6.4 Národnostná štruktúra .....	28
6.5 Vzdelanostná štruktúra .....	29



7. Ekonomická štruktúra.....	30
7.1 Miera nezamestnanosti.....	30
7.2 Evidovaní uchádzači o zamestnanie .....	30
7.3 Evidencia podnikateľských a mimovládnych subjektov .....	31
8. Sociálna infraštruktúra .....	32
8.1 Domový a bytový fond .....	32
8.2 Školstvo.....	32
8.3 Zdravotníctvo.....	32
8.4 Sociálna starostlivosť.....	33
8.5 Spoločenský, kultúrny a športový život .....	33
9. Vplyv miestnej samosprávy na ekonomiku obce .....	36
9.1 Finančné a rozpočtové hospodárenie obce .....	36
<b>A2. Analýza vonkajšieho prostredia.....</b>	<b>38</b>
1. STEEP Analýza .....	38
<b>A3. Zhodnotenie súčasného stavu územia .....</b>	<b>39</b>
1. SWOT analýza .....	39
2. Kontrolný zoznam pre hodnotenie možných rizík.....	43
<b>2 Strategická časť.....</b>	<b>44</b>
1 Vízia obce.....	44
2. Formulácia a návrh stratégie.....	47
3. Výber a popis strategických cieľov v jednotlivých politikách .....	48
4. Stratégia rozvoja obce na roky 2015-2025 (Prehľad).....	49
<b>3 Programová časť.....</b>	<b>50</b>
1. Opatrenia a aktivity podľa jednotlivých oblastí.....	50
2. Súbor ukazovateľov výsledkov a dosahov vrátane východiskových a cieľových hodnôt.....	54
<b>4. Realizačná časť.....</b>	<b>60</b>
1. Popis úloh jednotlivých partnerov pre realizácii PHSR.....	60
2 Organizačné a inštitucionálne zabezpečenie realizácie PHSR .....	61
3 Komunikačná stratégia .....	62
4 Monitorovanie a hodnotenie .....	63
<b>5 Finančná časť.....</b>	<b>64</b>
<b>Záver .....</b>	<b>66</b>

## Prílohy



## Zoznam formulárov

<b>Formulár č. Ú1</b>	Zámer spracovania PHSR
<b>Formulár č. Ú2</b>	Harmonogram spracovania PHSR
<b>Formulár č. Ú3</b>	Metódy zapojenia verejnosti do prípravy PHSR
<b>Formulár č. Ú4</b>	Zoznam členov pracovných skupín
<b>Formulár č. Ú5</b>	Dohoda o partnerstve
<b>Formulár č. Ú6</b>	Ex-post hodnotenie predchádzajúceho PHSR – Príloha č. 2
<b>Formulár č. Ú7</b>	Titulná strana dokumentu PHSR
<b>Formulár č. Ú8</b>	Štruktúra dokumentu
<b>Formulár č. A1</b>	Evidencia podnikateľských subjektov
<b>Formulár č. A2</b>	Evidencia mimovládnych organizácií
<b>Formulár č. A3</b>	STEEP Analýza
<b>Formulár č. A4</b>	SWOT Analýza
<b>Formulár č. A5</b>	Kontrolný zoznam pre hodnotenie možných rizík
<b>Formulár č. S1</b>	Hierarchia strategických cieľov
<b>Formulár č. S2</b>	Výber a popis strategických cieľov
<b>Formulár č. P1</b>	Prehľad opatrení, projektov a aktivít podľa oblasti
<b>Formulár č. P2</b>	Súbor ukazovateľov výsledkov a dosahov
<b>Formulár č. R1</b>	Realizácia činnosti PHSR
<b>Formulár č. R2</b>	Plán hodnotenia a monitorovania realizácie PHSR
<b>Formulár č. R3</b>	Monitorovacia správa - Príloha č.1 PHSR
<b>Formulár č. F1</b>	Indikatívny rozpočet – sumarizácia
<b>Formulár č. Z1</b>	Schválenie PHSR

## Zoznam obrázkov

<b>Obrázok č. 1</b>	Erb obce
<b>Obrázok č. 2</b>	Kostol sv. Anjelov Strážcov
<b>Obrázok č. 3</b>	Kaštieľ v obci Dolný Lieskov
<b>Obrázok č. 4</b>	Kaplnka nanebovzatia Panny Márie v Trstí
<b>Obrázok č. 5</b>	Kaplnka pred obcou
<b>Obrázok č. 6</b>	Kaplnka so sochou sv. Jána Nepomuckého
<b>Obrázok č. 7</b>	Poloha obce

## Zoznam grafov

<b>Graf 1</b>	Veková štruktúra obyvateľstva v obci za rok 2014
<b>Graf 2</b>	Národnostná štruktúra obyvateľstva v obci
<b>Graf 3</b>	Vzdelanostná štruktúra
<b>Graf 4</b>	Miera nezamestnanosti obyvateľstva



## Zoznam tabuliek

<b>Tabuľka č. 1</b>	Zoznam analyzovaných dokumentov)
<b>Tabuľka č. 2</b>	Zoznam použitých kvantitatívnych a kvalitatívnych dát
<b>Tabuľka č. 3</b>	Základná charakteristika obce
<b>Tabuľka č. 4</b>	Kultúrne pamiatky
<b>Tabuľka č. 5</b>	Vzdialenosti významných miest od obce
<b>Tabuľka č. 6</b>	Stav technickej infraštruktúry
<b>Tabuľka č. 7</b>	Vývoj počtu obyvateľov
<b>Tabuľka č. 8</b>	Celkový prírastok obyvateľstva
<b>Tabuľka č. 9</b>	Veková kategória obyvateľstva
<b>Tabuľka č. 10</b>	Vzdelanostná štruktúra
<b>Tabuľka č. 11</b>	Miera nezamestnanosti
<b>Tabuľka č. 12</b>	Evidovaní uchádzači o zamestnanie
<b>Tabuľka č. 13</b>	Bežné príjmy a výdavky
<b>Tabuľka č. 14</b>	Programový rozpočet obce

## Zoznam skratiek

<b>TSK</b>	Trenčiansky samosprávny kraj
<b>ČOV</b>	Čistička odpadových vôd
<b>EHS</b>	Európske hospodárskeho spoločenstvo
<b>ERDF</b>	Európsky fond regionálneho rozvoja
<b>EÚ</b>	Európska únia
<b>MŠ</b>	Materská škola
<b>NACE</b>	Klasifikácia ekonomických činností
<b>NN</b>	Nízke napätie
<b>NUTS</b>	Nomenklatúrna územná štatistická jednotka
<b>OcÚ</b>	Obecný úrad
<b>OZ</b>	Obecné zastupiteľstvo
<b>PHSR</b>	Program hospodárskeho a sociálneho rozvoja
<b>PO</b>	Prioritná oblasť
<b>SR</b>	Slovenská republika
<b>ŠÚ SR</b>	Štatistický úrad Slovenskej republiky
<b>UoZ</b>	Uchádzač o zamestnanie
<b>ÚSES</b>	Územný systém ekologickej stability
<b>VÚC</b>	Vyšší územný celok
<b>ZŠ</b>	Základná škola

## Zoznam príloh

<b>Príloha č. 1</b>	Monitorovacia správa – akčný plán
<b>Príloha č. 2</b>	Ex-post hodnotenie predchádzajúceho PHSR



# ÚVOD

Program hospodárskeho a sociálneho rozvoja obce je strategický strednodobý dokument, ktorý sa vypracováva na obdobie 10 rokov s dlhodobým výhľadom na 10-14 rokov. Je základným a kľúčovým dokumentom slúžiacim pre riadenie samosprávy vychádzajúci z poznania situácie a konkrétnych potrieb občanov, podnikateľov, záujmových skupín a ďalších subjektov v území. Formuluje svoju predstavu o budúcnosti spolu s činnosťami a projektmi na jej zabezpečenie.

## Obsah:

- Obsah dokumentu (podľa jednotlivých kapitol)
- Stručný popis kontextu vzniku a chronológie prípravy PHSR
- Stručné zhrnutie východiskových koncepčných dokumentov týkajúcich sa vymedzeného územia
  - Stručný popis inštitucionálneho a časového zabezpečenia spracovania PHSR (podrobnejšie zoznamy napr. partnerov, počet a obsadenie odborných poradných skupín a pod. sú uvedené v prílohách)

## Formulár č. Ú1- Zámer spracovania PHSR

Zámer spracovania PHSR	
<b>Názov dokumentu:</b>	Program hospodárskeho a sociálneho rozvoja obce Dolný Lieskov na roky 2015-2025
<b>Forma spracovania:</b>	s pomocou externých odborníkov („na kľúč“)
<b>Riadenie procesu spracovania:</b>	<b>Riadiaci tím:</b> Ján Križan, Ing. Barbora Staňová, Stanislav Novosád <b>Hospodárska pracovná skupina:</b> Ján Križan, Ing. Barbora Staňová, Kardoš Jozef, Seková Erika <b>Sociálna pracovná skupina:</b> Ján Križan, Ing. Barbora Staňová, Stanislav Novosád, Anton Biel <b>Environmentálna pracovná skupina:</b> Ján Križan, Ing. Barbora Staňová, Olšovský Milan, Milan Majerík
<b>Obdobie spracovania:</b>	08.-11.2015
<b>Financovanie spracovania:</b>	500,00€



## Formulár č. Ú2 – Harmonogram spracovania PHSR

Harmonogram spracovania PHSR												
Termín	I	II	III	IV	V	VI	VII	VIII	IX	X	XI	XII
Úvod												
Analytická časť												
Strategická časť												
Programová časť												
Realizačná časť												
Finančná časť												
Záver												

## Formulár č. Ú3 – Metódy zapojenia verejnosti do prípravy PHSR

Metóda	Informovanie verejnosti	Získavanie názorov verejnosti	Zohľadnenie názorov verejnosti
Verejné informačné tabule	✓		
Letáky rozdávané na verejných podujatiach	✓		
Plagáty	✓		
Internetové stránky- vrátane verejných pripomienok, sociálne siete	✓	✓	✓
Vystúpenia v obecnom rozhlase	✓		
Stretnutia s kľúčovými ľuďmi skupinami	✓	✓	✓
Dotazník pre širokú verejnosť	✓	✓	✓
Pracovné skupiny	✓	✓	✓



## Formulár č. Ú4 – Zoznam členov pracovných skupín

<b>Zoznam členov pracovných skupín</b>		
<b>Hospodárska pracovná skupina</b>		
<b>Meno</b>	<b>Funkcia v strategickom plánovaní</b>	<b>Funkcia v pracovnom zaradení</b>
Ing. Barbora Staňová	Garant	Projektový manažér
Ján Križan	Koordinátor	Starosta obce
Ing. Jozef Kardoš	Interný odborník	Poslanec
Ing. Erika Seková	Interný odborník	Poslanec
<b>Sociálna pracovná skupina</b>		
Ing. Barbora Staňová	Garant	Projektový manažér
Ján Križan	Koordinátor	Starosta obce
Stanislav Novosad	Interný odborník	Poslanec
Anton Biel	Interný odborník	Poslanec
<b>Environmentálna pracovná skupina</b>		
Ing. Barbora Staňová	Garant	Projektový manažér
Ján Križan	Koordinátor	Starosta obce
Milan Oľšovský	Interný odborník	Poslanec
Milan Majerík	Interný odborník	Poslanec

## Formulár č. Ú5 – Dohoda o partnerstve

<b>Názov dokumentu</b>	<b>Dohoda o partnerstve pri príprave a realizácii PHSR obce Dolný Lieskov</b>
<b>Obdobie platnosti</b>	<b>2015-2025</b>
<b>Predmet dohody</b>	Ide o spoluprácu pri spoločných projektoch, finančnú organizačnú, ako i dobrovoľné aktivity v prospech obce
<b>Účastníci dohody</b>	Podnikatelia v obci a subjekty tretieho sektora, susedné obce, družobné a partnerské obce v SR i mimo nej
<b>Riadenie procesu</b>	Riadiaci tím určil možných členov pracovných skupín, ako i partnerov v pripravovaných projektoch spolupráce, oslovená bola i široká verejnosť pre konkrétne návrhy projektových zámerov, pracovné skupiny a riadiaci tím bude následne monitorovať plnenie zámerov určených v PHSR.
<b>Financovanie</b>	Projekty uvedené v strategickej a realizačnej časti PHSR





## **Analýza realizovaných opatrení**

Primárnym cieľom štrukturálnej a regionálnej politiky Európskeho spoločenstva je znižovanie regionálnych rozdielov. Táto politika je založená na finančnej solidarite medzi jednotlivými regiónmi. Pomoc jednotlivým regiónom je realizovaná prostredníctvom štrukturálnych fondov a Kohézneho fondu, ktoré predstavujú nástroje regionálnej politiky EÚ. V programovom období 2007-2013 finančnú podporu predstavovali:

- Európsky fond regionálneho rozvoja
- Európsky sociálny fond
- Kohézny fond

Cieľom analýzy realizovaných opatrení je vyhodnotenie predchádzajúceho programového obdobia 2007-2013. V uvedenom programovom období boli zrealizované v obci Dolný Lieskov nasledovné projekty:

### **Formulár č. Ú6 – Ex-Post hodnotenie predchádzajúceho PHSR – Príloha č.2**

Všetky realizované projekty boli snahou o riešenie problémov, ktoré zapríčiňovali znižovanie kvality života obyvateľov. Realizácia aktivít bola uskutočnená prostredníctvom vlastných zdrojov, zdrojov EÚ, štátneho rozpočtu. Z analýzy realizovaných opatrení vyplýva, že sa nepodarilo naplniť a zrealizovať všetky stanovené projekty.



## Formulár č. Ú7 – Titulná strana dokumentu PHSR

<b>Názov:</b>	<b>Program hospodárskeho a sociálneho rozvoja na roky 2015-2025</b>
<b>Územné vymedzenie:</b>	<b>Dolný Lieskov</b>
<b>Územný plán obce schválený:</b>	<b>Áno</b>
<b>PHSR schválené:</b>	<b>Áno</b>
<b>Dátum platnosti:</b>	
<b>Verzia (Číslo uznesenia):</b>	
<b>Publikovaný verejne:</b>	



## Štruktúra dokumentu

### Formulár č Ú8 – Štruktúra dokumentu

Osnova PHSR	
<b>Úvod</b>	
	<ul style="list-style-type: none"><li>• Obsah dokumentu (podľa jednotlivých kapitol)</li><li>• Stručný popis kontextu vzniku a chronológie prípravy PHSR</li><li>• Stručné zhrnutie východiskových koncepčných dokumentov týkajúcich sa vymedzeného územia</li></ul>
<b>Časť 1: Analytická časť</b>	
	<ul style="list-style-type: none"><li>• Komplexná analýza vnútorného prostredia na základe overeného súboru kvantitatívnych a kvalitatívnych dát (ďalej len „dátová základňa“) podľa jednotlivých oblastí vrátane finančnej a hospodárskej situácie</li><li>• Analýza silných a slabých stránok územia</li><li>• Identifikácia hlavných vonkajších faktorov rozvoja územia (výber hlavných faktorov)</li><li>• Analýza vplyvu vonkajšieho prostredia na vývoj situácie v území (zoznam)</li><li>• Ex-post hodnotenie (realizácia existujúceho PHSR vrátane vyhodnotenia rozpracovaných investičných a neinvestičných projektov k 31.12 príslušného roku)</li><li>• Swot analýza (súhrnná tabuľka, syntéza výsledkov)</li><li>• Analýza možných rizík a hrozieb, identifikácia kritických oblastí rozvoja</li></ul>
<b>Časť 2: Strategická časť</b>	
	<ul style="list-style-type: none"><li>• Vízia územia</li><li>• Formulácia a návrh stratégie</li><li>• Výber a popis strategických cieľov v jednotlivých politikách – oblastiach rozvoja (hospodárska, sociálna, environmentálna)</li></ul>
<b>Časť 3: Programová časť</b>	
	<ul style="list-style-type: none"><li>• Konkrétne opatrenia a projekty vrátane ich priradenia k jednotlivým cieľom a prioritám</li><li>• Súbor ukazovateľov výsledkov a dopadov vrátane východiskových a cieľových hodnôt</li></ul>
<b>Časť 4: Realizačná časť</b>	
	<ul style="list-style-type: none"><li>• Popis jednotlivých partnerov pri realizácii PHSR</li><li>• Popis inštitucionálneho a organizačného zabezpečenia realizácie PHSR, spôsob komunikácie, kooperácie a koordinácie</li><li>• Stručný popis komunikačnej stratégie PHSR k jednotlivým skupinám</li><li>• Systém monitorovania a hodnotenia</li><li>• Akčný plán na daný, rozpočtový rok s výhľadom na dva roky (x+2) – vecný a časový harmonogram realizácie</li></ul>



	jednotlivých opatrení a projektov
<b>Časť 5: Finančná časť</b>	
	<ul style="list-style-type: none"><li>• Indikatívny finančný plán na celú realizáciu PHSR</li><li>• Model viaczdrojového financovania jednotlivých opatrení, aktivít, za účasti sociálno-ekonomických partnerov, v územiach prepojených na programový rozpočet</li><li>• Hodnotiacia tabuľka pre výber projektov</li></ul>
<b>Záver</b>	
	<ul style="list-style-type: none"><li>• Informácia o schválení a zverejnení PHSR</li></ul>
<b>Prílohy</b>	
	<ul style="list-style-type: none"><li>• Príloha č. 1 – Monitorovacia správa-Akčný plán</li><li>• Príloha č. 2</li></ul>

Tabuľka č. 1 Zoznam analyzovaných dokumentov

<b>Zoznam analyzovaných dokumentov</b>			
<b>Názov dokumentu</b>	<b>Platnosť dokumentu</b>	<b>Úroveň dokumentu</b>	<b>Zdroj</b>
Národná stratégia regionálneho rozvoja	2030	Národná	www.mindop.sk
Program hospodárskeho a sociálneho rozvoja VÚC Trenčín na roky 2014-2020	2013 - 2023	Regionálna	www.tsk.sk
Program hospodárskeho a sociálneho rozvoja obce	2007-2015	Miestna	Obecný úrad
Územnoplánovacia dokumentácia obce	1997-platí	Miestna	Obecný úrad
Program odpadového hospodárstva obce	2014-2015	Miestna	Obecný úrad
Záverečný účet obce	2006-2015	Miestna	Obecný úrad



# 1 Analytická časť

## Obsah:

- Komplexná analýza vnútorného prostredia na základe overeného súboru kvantitatívnych a kvalitatívnych dát (ďalej len „dátová základňa“) podľa jednotlivých oblastí vrátane finančnej a hospodárskej situácie.
- Ex-post hodnotenie (realizácia existujúceho PHSR vrátane vyhodnotenia rozpracovaných investičných a neinvestičných projektov k 31.12. príslušného roku)
- Analýza silných a slabých stránok územia
- Identifikácia hlavných vonkajších faktorov rozvoja územia (výber hlavných faktorov)
- Analýza vplyvu vonkajšieho prostredia na vývoj situácie v území (zoznam)
- Ex-post hodnotenie (realizácia existujúceho PHSR vrátane vyhodnotenia rozpracovaných investičných a neinvestičných projektov realizovaných na národnej, prípadne regionálnej úrovni k 31.12. príslušného roku)
- Analýzu príležitostí a ohrození pre rast a rozvoj územia (posúdenie hlavných faktorov z hľadiska príležitostí a ohrození)
- Analýza väzieb územia

Tabuľka č. 2 Zoznam použitých kvantitatívnych a kvalitatívnych dát

Zoznam použitých kvantitatívnych a kvalitatívnych dát		
Oblasť dát/téma	Zdroj dát	Webová stránka
História obce	OÚ Dolný Lieskov	<a href="http://www.dolnylieskov.sk">www.dolnylieskov.sk</a>
Poloha a prírodné podmienky	OÚ Dolný Lieskov	<a href="http://www.dolnylieskov.sk">www.dolnylieskov.sk</a>
Kultúra	OÚ Dolný Lieskov	<a href="http://www.dolnylieskov.sk">www.dolnylieskov.sk</a>
Demografia	Štatistický úrad	<a href="http://www.statistics.sk">www.statistics.sk</a>
Bývanie	Štatistický úrad	<a href="http://www.statistics.sk">www.statistics.sk</a>
Školstvo a vzdelávanie	Štatistický úrad	<a href="http://www.statistics.sk">www.statistics.sk</a>
Zdravotníctvo	OÚ Dolný Lieskov	<a href="http://www.dolnylieskov.sk">www.dolnylieskov.sk</a>
Sociálna starostlivosť	OÚ Dolný Lieskov	<a href="http://www.dolnylieskov.sk">www.dolnylieskov.sk</a>
Technická infraštruktúra	Štatistický úrad	<a href="http://www.statistics.sk">www.statistics.sk</a>
Ekonomická situácia	Štatistický úrad	<a href="http://www.statistics.sk">www.statistics.sk</a>



# A1. Analýza vnútorného prostredia

## 1. Základná charakteristika obce

Tabuľka č. 3 Základná charakteristika obce

Číslo základnej územnej jednotky:	SK0226546640
Názov okresu:	Považská Bystrica
Názov kraja:	Trenčiansky kraj
Štatút obce:	Obec
PSC	018 21
Prvá písomná zmienka o obci (rok):	1327
Nadmorská výška stredu mesta:	310 m.n.m
Celková výmera územia mesta (km <sup>2</sup> ):	16,47
Počet obyvateľov:	819
Hustota obyvateľstva (obyvateľ/km <sup>2</sup> )	49,73



## 2. História obce a kultúrne pamiatky


História obce sa datuje od roku 1327 ako Maior villa Lyzkocz a patrila Miklošovi Balogovi. Jednalo sa o malú časť vyňatú z majetku košeckého hradu. Názov obce sa formoval už od roku 1327, vtedy to bola už spomínaná Maior villa Lykocz, v roku 1330 sa názov zmenil na Leskouecz, neskôr v roku 1598 to bola už obec Lieskowecz a od roku 1773 sa obec datuje ako Dolný Lieskov, čo znamená, že už v 18. storočí boli obce Horný a Dolný Lieskov názvovo odlišené.

Obec patrila zemianskym rodinám Lieskovských-Leszkóczyovcov. V roku 1598 mala 14 zemianskych domov, v roku 1720 mala 6 daňovníkov, všetko želiarov, v roku 1784 mala 30 domov, 33 rodín a 198 obyvateľov, v roku 1828 mala 16 domov a 175 obyvateľov. Zaoberali sa poľnohospodárstvom. V 19. storočí boli majiteľmi dolnolieskovského panstva nemeckí a uhorskí šľachtici. Známe sú mená grófov Cyulayho, Rambuisopeka, Hýra a Karl Karlsteina z Lichtenfeldu.

Od roku 1920 spravovala dolnolieskovské panstvo rodina Taranzová, ktorá sa oň starala až do roku 1948. V roku 1948, po znárodnení, prešiel všetok majetok do vlastníctva štátu, išlo hlavne o lesy, pasienky a kaštieľ zo 17. storočia s veľkým parkom, kde sa doteraz zachovali veľmi vzácne druhy drevín, medzi ktoré patrí aj viac ako 350 ročná lipa malolistá, ktorá patrí medzi tretiu najväčšiu a najstaršiu v okrese.

V besiedke, vytvorenej medzi jej hrubými ramenami lipy, písal významný maďarský spisovateľ Kálman Mikszáth (1874 – 1910) dielo „Dáždnik svätého Petra“. Uprostred parku je rybník s malým ostrovčekom, na ktorom pôvodne rástla lipa. Dnes tu namiesto nej stojí besiedka ku ktorej vedie drevený mostík.

Medzi symboly obce patrí erb, ktorý tvorí v striebornom štíte zelená dvojlistá vetvička s tromi zlatými lieskovými orieškami. Vo väčšom znaku obce je erb doplnený o postavu strieborného, zlatovlasého, zlato-krídleho zeleno odetého anjela strážcu s červeným plášťom, držiaceho za ruku rovnako odeté dieťa.



Obrázok č. 1 Erb obce

Pečať D. Lieskova bola prvý krát použitá v roku 1863. V nej v dvoch vodorovných riadkoch je cez pečatné pole nápis ALSO LIESKO. Dnešný názov obce sa používa od roku 1927.



### Miestna časť Trstie

História Trstia sa datuje od roku 1330, keď panovník Karol Róbert daroval Andrejovi Čiernemu obec s názvom Nádasd vyčlenenú z hradu Košeca. Od roku 1510 sa uvádza s názvom Tstená a až po roku 1598 pod názvom Trstie, ktoré sa zmenilo na Trstye a v roku 1907 na TERNÁDASD. V dvadsiatych rokoch minulého storočia sa názov obce opäť zmenil definitívne na Trstie. V 70-tich rokoch bola obec pričlenená do strediskovej obce Lieskov ako miestna časť.

### Kultúrne pamiatky

Významné kultúrne pamiatky obce znázorňuje nasledovná tabuľka:

Tabuľka č. 4 Kultúrne pamiatky

Kultúrna pamiatka	Popis
Kostol svätých Anjelov Strážcov	Jedná sa o chrám, ktorý bol postavený v roku 1754 v barokovom štýle. Ide o rímsko-katolícky kostol, ktorého vybavenie – oltáre a kazateľnica s krstiteľnicou pochádzajú z 2. polovice 18. storočia a majú veľkú kultúrno-historickú hodnotu.
Kaštieľ	Pôvodne renesančný kaštieľ zo 17. storočia, bol upravený v 18. storočí. V 90-tych rokoch 19. storočia bol radikálne prestavaný a prefasádovaný v historizujúcom slohu holandsko-francúzskeho baroka. Od roku 1930 sa kaštieľ využíva ako komplex domova dôchodcov a sociálnych služieb.
Kaplnka Nanebovzatia Panny Márie v Trstí	Kaplnka sa nachádza v miestnej časti Trstie. Ide o rímsko-katolícku kaplnku, kde sa konajú občasné bohoslužby. Kaplnka bola postavená v 60tych rokoch minulého storočia.
Kaplnka sv. Jána	Stojí pred obcou napravo pri hlavnej ceste. Zsvätená je svätému Jánovi. Postavená bola v roku 1931. Nachádza sa v nej obrazová podobizeň sv. Jána apoštola.
Kaplnka za obcou	Ide o malú kaplnku stojacu v tieni mohutných stromov za obcou naľavo od hlavnej cesty. Nachádza sa v nej socha sv. Jána Nepomuckého.

Zdroj: [www.pamiatky.sk](http://www.pamiatky.sk)





Obrázok č. 2 Kostol sv. Anjelov Strážcov



Obrázok č. 3 Kaštieľ v obci Dolný Lieskov



Obrázok č. 4 Kaplnka nanebovzatia Panny Márie v Trstí



Obrázok č. 5 Kaplnka pred obcou



Obrázok č. 6 Kaplnka so sochou sv. Jána Nepomuckého

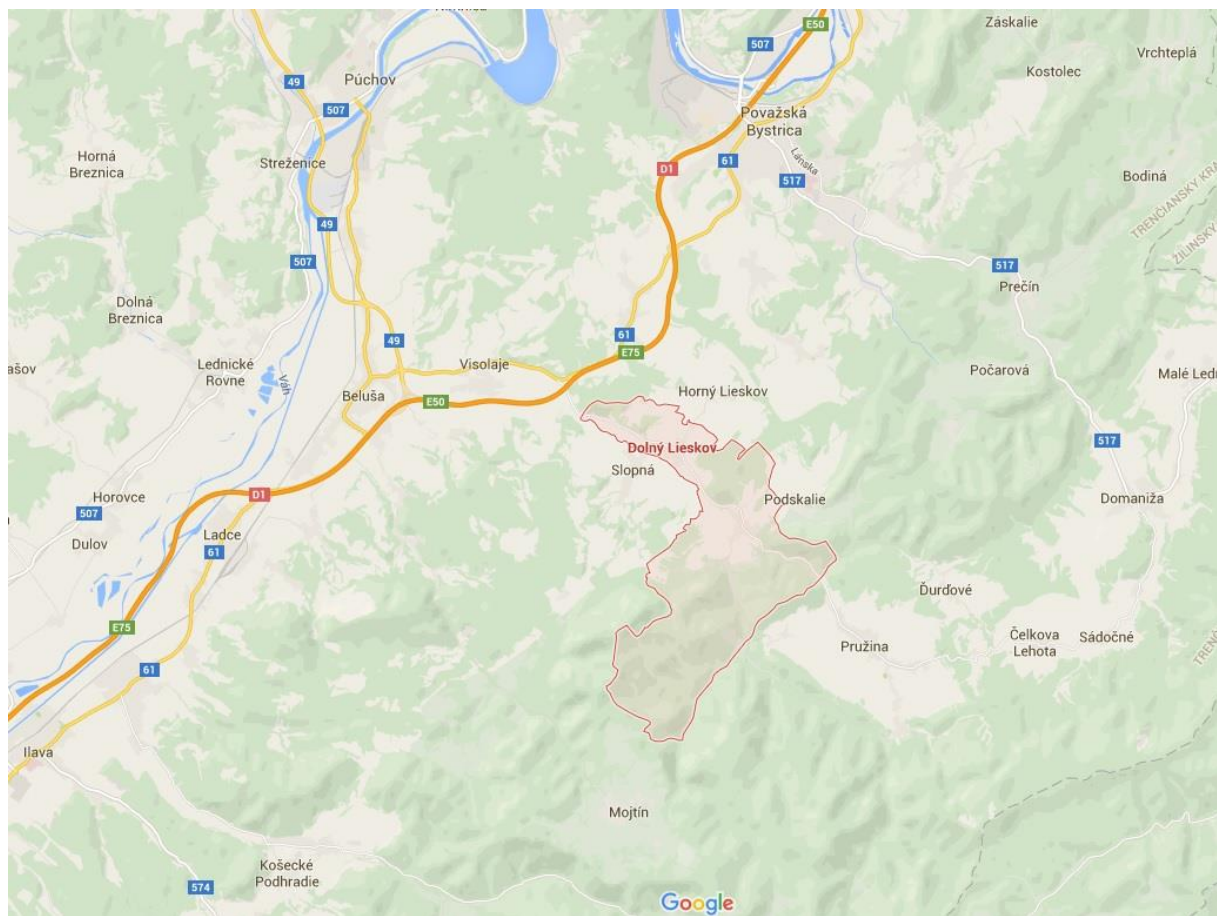


### 3. Poloha, prírodné podmienky a životné prostredie

Obec Dolný Lieskov leží v chránenej krajinnej oblasti Strážovských vrchov Pružinskej doliny, v miernom podnebnom pásme, neďaleko okresného mesta Považská Bystrica.

Tabuľka č.5 Vzdialenosti významných miest od obce

<b>Vzdialenosť okresného mesta</b>	Považská Bystrica	11 km
<b>Vzdialenosť do krajského mesta</b>	Trenčín	42 km
<b>Vzdialenosť do hlavného mesta</b>	Bratislava	165 km



Obrázok č. 7 Poloha obce

#### 3.1 Vymedzenie územia

Územie obce má veľmi špecifický a nezvyčajný tvar. K obci Dolný Lieskov tiež zaraďujeme katastrálne územie Trstia, z čoho vyplýva, že obec má tvar písmena „L„. Na severe obce susedí s katastrálnym územím Horného Lieskova a Visolaj. Pod katastrálnym územím Dolného Lieskova sa nachádza Slopná. Východne susedí obec s katastrálnym územím obce Podskalie. Pripojené katastrálne územie Trstia susedí s katastrom Beluše a Mojtína na západnej strane a na východnej zase s katastrálnym územím obce Pruzina.





### **3.2 Geomorfologické a geologické pomery**

Z geomorfologického hľadiska spadá záujmové územie obce k nasledovným jednotkám:

- Provincie                      Západné Karpaty
- Subprovincie                Vonkajšie Západné Karpaty
- Oblasti                        Slovensko - Moravské Karpaty
- Celok                         Považské podolie
- Podcelok                    Podmanínska pahorkatina

Obec je súčasťou Podmanínskej pahorkatiny, leží na úpätí Súľovských vrchov, ktoré sú súčasťou pohoria Strážovské Vrchy. Katastrálne územie obce zasahuje do CHKO Strážovské Vrchy. Pahorkatinný povrch tvoria druhohorné horniny. Má rendziny a hnedé lesné pôdy.

### **3.3 Hydrologické pomery**

Veľkým prírodným bohatstvom typicky hornatej oblasti obce Dolný Lieskov sú pramene vysokokvalitnej pitnej vody v Strážovskej hornatine, ktorá patrí do 5 chránených krajinných oblastí s 2 stupňom ochrany. Z vodných prameňov sú zásobované pitnou vodou okresné mestá Púchov a Ilava s okolitými obcami až po Trenčiansku Teplú.

Cez obec preteká rieka Pružinka, do ktorej sa vlievajú Podskalský potok, Biely potok a Lieskovský potok, pričom na rieke Pružinka je možné vykonávať i rybolov. Biely potok slúži ako chovný potok.

### **3.4 Klimatické pomery**

Priemerná ročná teplota vzduchu v Považsko-Bystrickom okrese dosahuje výšku 8°C. Smer a rýchlosť vetra je v oblasti obce podmienená reliéfom krajiny a kotliny v ktorej sa nachádza. Pri Váhu prevláda najmä severovýchodné a juhozápadné prúdenie. Na svahoch pahorkatej a vrchovej časti vzduch cirkuluje.

Priemerný ročný úhrn zrážok v okrese Považská Bystrica je 707mm. Zrážky v okrese padajú vo forme dažďa, snehu a krúp. Prostredníctvom zrážok, dochádza k vymývaniu škodlivín a tým aj k čiastočnému očisťovaniu ovzdušia.

V oblasti obce sa veľmi často vyskytujú inverzie, ktoré sa vytvárajú večer a zanikajú skoro ráno.

### **3.5 Rastlinstvo a živočíšstvo**

Rastlinstvo a živočíšstvo sú tými zložkami prírody, ktoré najvernejšie odrážajú kvalitu a smer vývoja životného prostredia. Najcitlivejšie druhy živočíchov a rastlín sa preto označujú za bioindikátory. Súčasný stav rastlinstva a živočíšstva je popri prírodných podmienkach a prirodzenom vývoji ovplyvnený predovšetkým dôsledkami činnosti človeka.



Procesom odlesnenia spolu s dôsledkami znečisťovania ovzdušia a degradáciou prírodného prostredia nastal hromadný ústup citlivých druhov rastlín a došlo k zmenám biotopov. K faktorom ohrozenia pôvodných zachovalých biotopov patrí tiež šírenie niektorých invázných druhov.

Bohatá biodiverzita v okrese Považská Bystrica sa zachovala zásluhou vysokého podielu zalesnených plôch a rôznorodosti prírodných stanovišť, ako i legislatívnej ochrany veľkej časti územia.

### **Rastlinstvo**

Podľa fyto geografického členenia územia Slovenska (Futák, in Atlas SSR, 1980) patrí územie okresu Považská Bystrica do nasledovných regiónov oblasti Západokarpatskej flóry (Carpathicum occidentale):

1. obvod predkarpatskej flóry (Praecarpaticum) okres 13 - Strážovské a Súľovské vrchy
2. obvod západobeskydskej flóry (Beschidicum occidentale) okres 27 –západobeskydské Karpaty podokres 27 b – Javorníky

### **Živočíšstvo**

Podľa členenia územia Slovenska na živočíšne regióny (Čepelák, Atlas SSR 1980) patrí územie okresu Považská Bystrica do nasledovných regiónov Západných Karpát:

1. vonkajší obvod
  - Moravsko-slovenský okrskok
2. vnútorný obvod
  - Západný okrskok

Fauna v okrese má variabilný charakter a vychádza z geografických podmienok. Preskúmanosť jednotlivých skupín živočíchov je rôzna, najviac sú sledované veľké cicavce a vtáky. Menšia pozornosť sa venuje bezstavovcom.

Z ornitologickej zoológie tu majú svoje zastúpenie napr. orol skalný (*Aquila chrysaetos*), sokol sťahovavý (*Falco peregrinus*) či výr skalný (*Bubo bubo*). Z väčších cicavcov tu bežne natrafíme na jeleniu, srnčiu a diviačiu zver, ale i na vzácnejšie druhy akými sú mačka lesná (*Felis silvestris*), rys ostrovid (*Lynx lynx*), vlk dravý (*Canis lupus*) a taktiež sa tu pohybuje aj medveď hnedý (*Ursus arctos*).

### **3.6 Chránené územia**

Z hľadiska záujmu ochrany prírody sa časť územia obce nachádza v Chránenej krajinskej oblasti Strážovské vrchy. Bez špeciálnych povolení nemožno pripustiť výrob lesov. Sú tú sprísnené podmienky ľudskej, stavebnej a technickej činnosti za účelom ochrany prírodných, prirodzených biotopov v chránenej oblasti.



#### 4. Technická infraštruktúra

Tabuľka č. 6 Stav technickej infraštruktúry

Infraštruktúra	Ukazovateľ	Súčasný stav	Budúci stav
Pošta	áno/nie	áno	áno
Káblová televízia	áno/nie	áno	áno
Verejný vodovod	pokrytie v %	áno	áno
Kanalizačná sieť pripojená na ČOV	pokrytie v %	nie	áno
Rozvodná sieť plynu	pokrytie v %	áno	áno
Pripojenie na sieť internet	ISDN	nie	áno
	EDGE	nie	áno
	WIFI	áno	áno
Verejný internet	áno/nie	nie	áno
Internetová kaviareň	áno/nie	Nie	nie
Počet počítačov pre verejný prístup do siete internetu	počet	0	4
Pokrytie signálom Orange	%	30	80
Pokrytie signálom Telekom	%	95	100
Pokrytie signálom O <sub>2</sub>	%	15	80
Verejné studne	počet	0	0
Priemyselná zóna-výrobná	počet firiem	19	25
Skládka TKO	áno/nie	nie	áno
Separovaný zber	áno/nie	áno	áno
Zberný dvor pre separovaný zber	áno/nie	nie	áno
Kompostovisko	áno/nie	nie	áno
Cintorín	počet	áno	áno
Dom smútku	počet	áno	áno



#### **4.1 Odkanalizovanie a čistenie odpadových vôd**

Obec Dolný Lieskov nedisponuje kanalizačným systémom. Obyvatelia používajú súkromné žumpy a septiky, častokrát s trativodmi, čím sa veľmi znečisťuje prirodzené prostredie Chránenej krajinskej oblasti ako aj podzemných vôd.

#### **4.2 Zásobovanie pitnou vodou**

Obyvatelia obce Dolný Lieskov sú zásobovaní vodou z vybudovaného vodovodu alebo z vlastných vodných zdrojov – studní a malých prameňov. Potreby vody v obci pokrýva vodný zdroj z obce Pružina. V súčasnosti sú potreby dodania pitnej vody v obci pokryté na dostatočnej úrovni.

#### **4.3 Zásobovanie elektrickou energiou**

Zásobovanie elektrickou energiou je zabezpečené z jestvujúcich rozvodov siete a transformačných staníc. Rozvody NN sú riešené vzdušným vedením AIFe na podperných betónových stĺpoch. Sekundárne rozvody sú taktiež vedené vzduchom na betónových stožiaroch vodičmi AIFe.

Stĺpy na rozvod elektrickej siete sú z dôvodu dlhoročného využívania opotrebované a pôsobením poveternostných vplyvov značne znehodnotené.

#### **4.4 Zásobovanie plynom a teplom**

Obec disponuje plynovodným vedením. Malá časť obyvateľov však stále uprednostňuje vykurovanie na tuhé palivá- uhlie, drevo či koks. Spaľovanie tuhých palív v rámci CHKO Strážovské vrchy patrí medzi nepriaznivé javy pre životné prostredie, nakoľko je ovzdušie znečisťované splodinami horenia, CO<sub>2</sub> a inými odpadovými látkami.

#### **4.5 Verejné osvetlenie a obecný rozhlas**

Obecný rozhlas je osadený na stožiaroch, poprípade stĺpoch verejného osvetlenia. Rozhlasová ústredňa sa nachádza v budove obecného úradu. Rozhlas je pôvodný a rozvod obecného rozhlasu si vyžaduje kompletnú rekonštrukciu.

Verejné osvetlenie v oboch miestnych častiach obce bolo v roku 2014 zrekonštruované z prostriedkov EÚ, ŠR a vlastných zdrojov.

#### **4.6 Telekomunikácie**

Signálom mobilného operátora T- mobile je pokrytých približne 95 %, mobilného operátora Orange 30 % územia obce. Pokrytie signálom Telefónica O<sub>2</sub> je približne 15 % územia obce.

Na internet je napojených asi 60 % domácností. Obecný úrad je napojený vzdušným napojením WIFI.



#### **4.7 Odpadové hospodárstvo**

Likvidáciu odpadu v obci Dolný Lieskov zabezpečuje firma CHUDOVSKÝ a. s.. Z obce sa komunálny odpad odváža jedenkrát za dva týždne na skládku odpadu v Turzovke.

V obci sa triedia: plasty, sklo, papier, textil, kovový odpad a elektroodpad. Plasty sa odkladajú do PET vriec, ktoré občanom poskytuje obec a odvážajú sa z obce raz za mesiac. Sklo sa odváža asi každých 10 týždňov. Dvakrát do roka obec zabezpečuje aj odvoz elektronického odpadu. Textil sa odváža raz za dva týždne, podľa potreby sa organizujú zbierky oblečenia pre charitatívne organizácie, kovový odpad sa celoročne zhromažďuje na obecnom pozemku a podľa potreby sa odváža.





## 5. Doprava

Dopravné spojenie v obci je zabezpečené štátnou cestou III. triedy č. 06150, ktorá prechádza Pružinskou dolinou cez obec Dolný Lieskov.

### 5.1 Cestná

Hlavnou dopravnou a urbanizačnou osou územia je cesta Považská Bystrica-Dolný Lieskov.

Obec má dobré cestné spojenie s viacerými okolitými obcami a dvoma okresnými mestami – Považská Bystrica a Púchov. Doprava je plynulá. Štátnou cestou III. triedy sa možno pripojiť na výjazd na diaľnicu D1. Technický stav ciest v obci je primeraný, cesty sú udržiavané.

### 5.2 Miestna

Celková dĺžka miestnych komunikácií je cca 4,5 km, v počte 12. Miestne komunikácie sú upravované z rozpočtu obce postupne podľa nutnosti.

Miestnu dopravnú sieť tvoria miestne komunikácie s asfaltovou povrchovou úpravou. Obec má vybudovaný chodník v dĺžke cca 200 m, ktorý vedie smerom na obec Horný Lieskov.

### 5.3 Hromadná

Hromadnú prepravu obyvateľov poskytuje SAD Trenčín. Autobusové spojenie je s okolitými obcami a okresnými mestami Púchov a Považská Bystrica, ktoré sú cieľovými stanicami. Prvý autobus v pracovných dňoch odchádza z obce do mesta Považská Bystrica o 4:35 hod. Posledný autobus odchádza z obce do mesta Považská Bystrica o 20:53 hod. Počet autobusových spojení každoročne mení poskytovateľ autobusovej dopravy – dopravca.

### 5.4 Statická

V obci je v prevažuje individuálna výstavba rodinných domov, preto obyvatelia aj parkujú svoje osobné motorové vozidlá vo dvoroch a vlastných garážach. Dočasné parkovacie miesta sú na verejných obecných priestranstvách, ktoré možno priebežne využiť.

Obyvatelia využívajú k parkovaniu motorových vozidiel aj plochy vedľa miestnych komunikácií alebo priamo krajnice vozoviek.

### 5.5 Železničná

V obci sa nenachádza železničná doprava. Najbližšiu železničnú dopravu využívajú občania v meste Považská Bystrica i Púchov.

### 5.6 Vodná a Letecká

V okrese nie je zabezpečená letecká doprava. Najbližšie športové letecké služby môžu obyvatelia využiť v krajských mestách Žilina, prípadne Trenčín.



Vodná doprava sa na Slovensku vykonáva na riekach:

- Dunaj (172 km)
- Váh (78,8 km)
- Bodrog (7,8 km)

Na ostatných vodných plochách sa vykonáva prevažne rekreačná a technologická plavba.

Pre lodnú osobnú i nákladnú dopravu má na Slovensku zásadný význam rieka Dunaj, ktorá je najvýznamnejšou riečnou dopravnou tepnou. Spája Bratislavu, Viedeň a Budapešť, resp. Slovensko s Rakúskom a Maďarskom a vďaka kanálu Dunaj-Rýn-Mohan prepája Severné more s Čiernym morom.



## 6. Demografia

Pre určenie situácie v obci, úrovne jej sociálneho rozvoja, ale i samotnej kvality života v obci, slúži viacero ukazovateľov, medzi ktoré patrí i vývoj počtu obyvateľstva, prirodzený prírastok/úbytok obyvateľstva, hustota obyvateľstva a iné.

### 6.1 Vývoj počtu obyvateľov

Celoslovenský trend je znižovanie počtu obyvateľov, ktorý je spojený so starnutím populácie, s nižšou pôrodnosťou a vyššou úmrtnosťou.

Tabuľka č. 7 Vývoj počtu obyvateľov

Rok	2006	2007	2008	2009	2010	2011	2012	2013	2014
Počet obyvateľov	830	820	816	824	830	820	825	831	819

Celkový počet obyvateľov vykazuje v sledovanom období pokles obyvateľov. V roku 2006 to bolo 830 obyvateľov a v roku 2014 sa počet znížil na počet 819.

### 6.2 Prirodzený prírastok/úbytok obyvateľstva

Prirodzený prírastok, resp. úbytok obyvateľstva je rozdiel medzi narodenými a zomretými obyvateľmi v obci. Celoslovenský trend je spojený s vyššou mierou úmrtnosti ako pôrodnosti. Migračné saldo je rozdiel medzi počtom prisťahovaných a odsťahovaných v obci. Celkový prírastok je súčet prirodzeného prírastku a prírastku sťahovaním.

Tabuľka č. 8 Celkový prírastok obyvateľstva

Rok	Prirodzený prírastok/úbytok	Migračné saldo	Celkový prírastok
2006	-9	56	17
2007	-8	-2	-10
2008	-7	3	-4
2009	2	6	8
2010	-8	6	6
2011	-2	-1	-9
2012	-1	7	5
2013	-1	7	6
2014	-9	-3	12

Z tabuľky uvedenej vyššie vyplýva, že obec Dolný Lieskov je obec s vysokým úbytkom obyvateľstva. Tento jav je spôsobený najmä veľkým podielom obyvateľov v dôchodkovom veku. To znamená vyššou úmrtnosťou v obci ako je počet narodených detí. Migračné saldo je kolísavé, a teda v niektorých rokoch sa do obce presťahuje viac obyvateľov ako odsťahuje a naopak. Za posledné tri roky možno konštatovať, že celkový prírastok obyvateľov v obci mierne stúpa, čo možno považovať z dlhodobého hľadiska za pozitívne.



### 6.3 Veková štruktúra

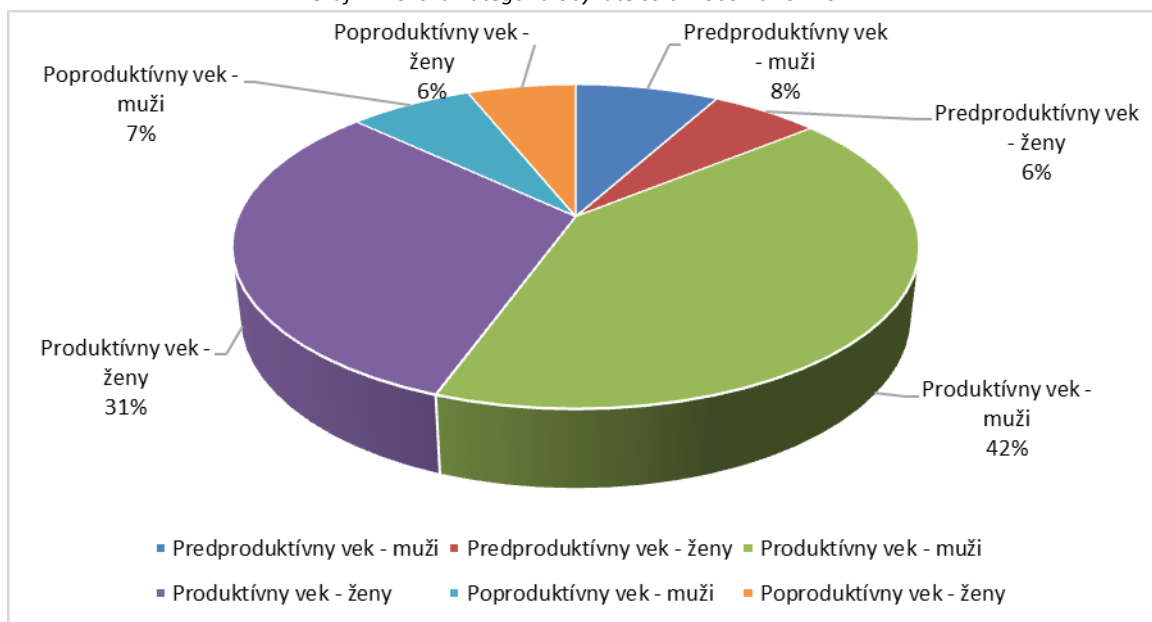
Tabuľka vekovej štruktúry obyvateľstva predstavuje rozdelenie obyvateľov do troch kategórií podľa veku. Ide o obyvateľov v predproduktívnom veku, produktívnom veku a poproduktívnom veku. Na základe tejto štatistiky možno určiť, či ide o obec so staršími obyvateľmi, ktorá má nižší rozvojový potenciál, alebo o obec s mladými rodinami, kde možno očakávať nárast obyvateľstva.

Tabuľka č. 9 Veková kategória obyvateľstva

Veková kategória	2006	2007	2008	2009	2010	2011	2012	2013	2014
Počet obyvateľov celkom	830	820	816	824	830	820	825	831	819
Predproduktívny vek – muži (0-14)	75	76	80	77	72	66	71	70	66
%	15,92	16,41	17,17	16,42	15,35	14,22	15,33	14,96	14,28
Predproduktívny vek – ženy (0-14)	70	66	62	67	71	64	59	57	50
%	19,49	18,49	17,71	18,87	19,67	17,98	16,30	15,70	14,00
Produktívny vek – muži (15-59)	347	313	318	320	322	347	341	344	339
%	73,67	67,60	68,24	68,23	68,66	74,78	73,65	73,50	73,37
Produktívny vek – ženy (15-54)	240	207	200	200	201	245	252	252	257
%	66,85	57,98	57,14	56,34	55,68	68,82	69,61	69,42	71,98
Poproduktívny vek – muži (60+)	49	74	68	72	75	51	51	54	57
%	10,40	15,98	14,59	15,35	15,99	10,99	11,02	11,54	12,33
Poproduktívny vek – ženy (55+)	49	84	88	88	89	47	51	54	50
%	13,64	23,53	25,14	24,79	24,65	13,20	14,09	14,88	14,00



Graf 1: Veková kategória obyvateľstva v obci za rok 2014

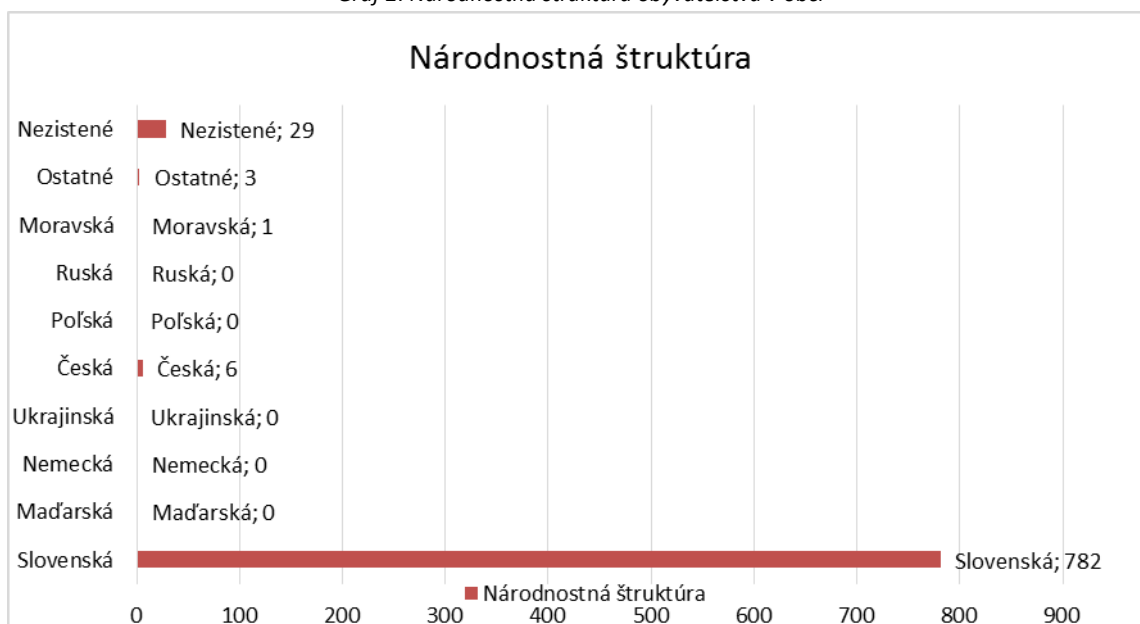


Z tabuľky a grafu vyplýva, že v obci sa nachádza najväčší podiel obyvateľov v produktívnom veku, spolu až 73%. V predproduktívnom veku je 14% obyvateľstva a poproduktívnom veku 13% obyvateľov.

#### 6.4 Národnostná štruktúra

Národnostná štruktúra v obci je ukazovateľom problematiky národnostných menšín, ich komunitného života a začlenenia do spoločnosti. Vzhľadom na blízkosť hraníc s Českou republikou je možné očakávať nárast českých občanov v obci.

Graf 2: Národnostná štruktúra obyvateľstva v obci



V obci má najväčší podiel slovenská národnosť, 6 ti obyvatelia sa hlásia k českej národnosti, jeden k moravskej.



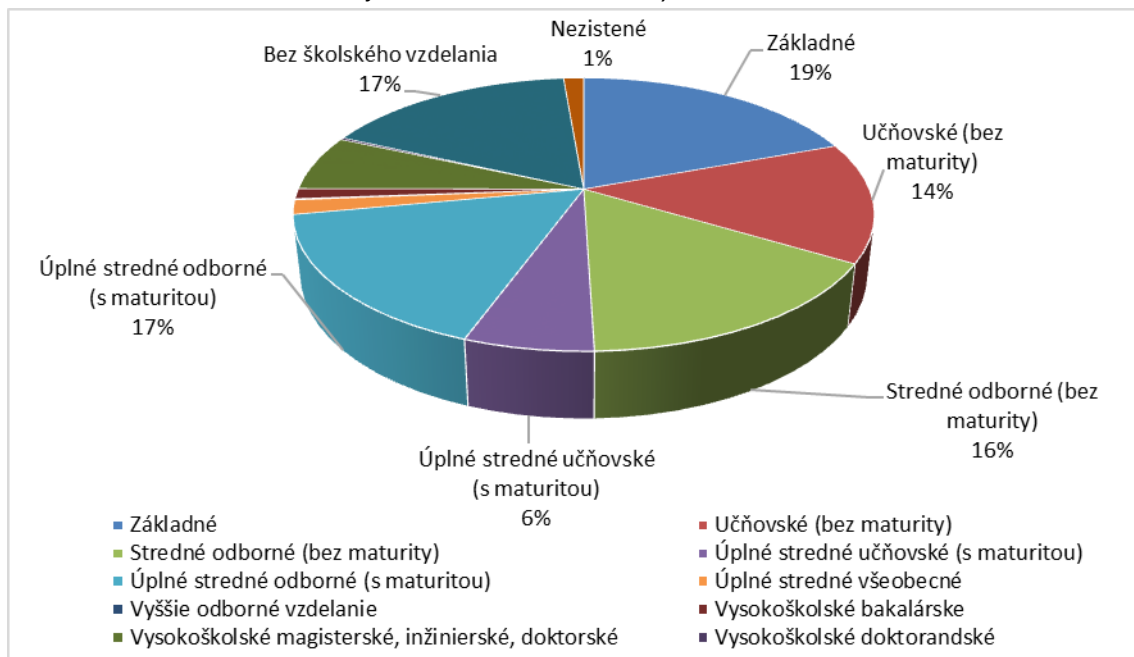
### 6.5 Vzdelanostná štruktúra

Vzdelanostná štruktúra predstavuje nielen úroveň vzdelania obyvateľov, ale i ich uplatnenia na trhu práce.

Tabuľka č.10 Vzdelanostná štruktúra

Najvyšší skončený stupeň školského vzdelania	Spolu
Základné	1
Učňovské (bez maturity)	117
Stredne odborne (bez maturity)	131
Úplne stredne učňovské (s maturitou)	50
Úplne stredne odborne (s maturitou)	135
Úplne stredne všeobecne	14
Vyššie	1
Vysokoškolské bakalárske	10
Vysokoškolské magisterské, inžinierske, doktoranské	54
Vysokoškolské doktorandské	2
Ostatný bez udania školského vzdelania	11
Ostatný bez školského vzdelania	138
Súhrn	819

Graf 3: Vzdelanostná štruktúra obyvateľstva v obci



Vzdelanostná štruktúra obyvateľov obce má nasledovnú štruktúru. Najväčší podiel vzdelania je úplne stredné odborné s maturitou, a učňovské bez maturity. Základné vzdelanie má 19% obyvateľov. Naopak vysokoškolské vzdelanie má 54 obyvateľov.



## 7. Ekonomická štruktúra

Ekonomickú štruktúru vytvárajú podnikateľské subjekty alokované v obci a ich zameranie. Podieľajú sa na tvorbe hrubého domáceho produktu, ponúkajú pracovné príležitosti a s tým súvisiace osobné dôchodky pre obyvateľstvo, prispievajú k rozvoju obce prostredníctvom miestnych daní. Sú teda hlavnou silou ekonomického rozvoja v obci. Na ekonomickom rozvoji obce sa podieľa i miestna samospráva, predovšetkým vytváraním podmienok pre rozvoj podnikania.

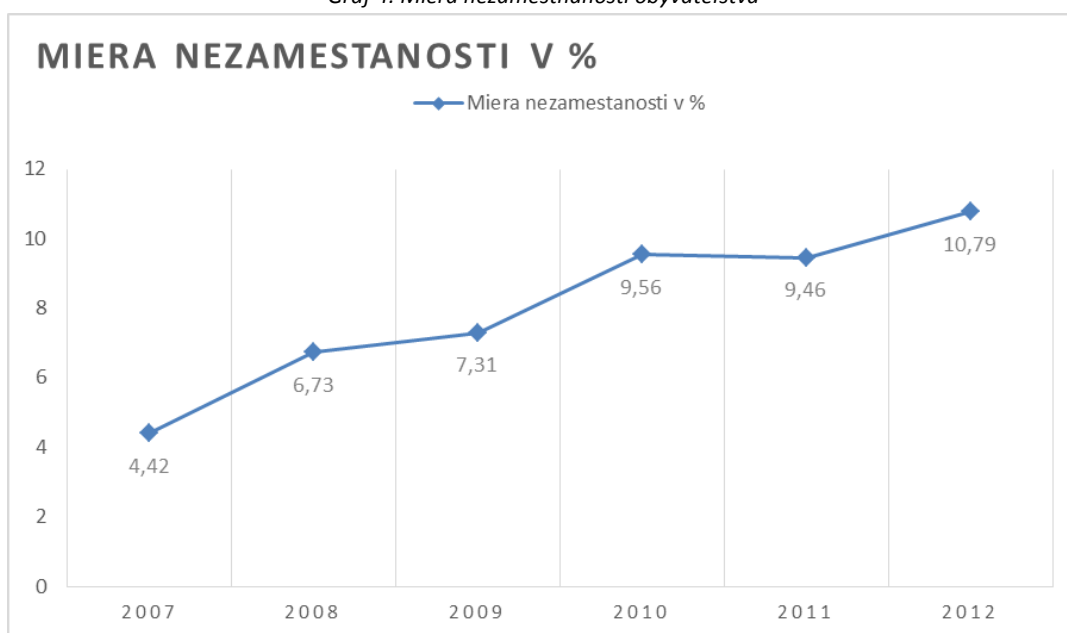
### 7.1 Miera nezamestnanosti

Vyjadruje pomer počtu nezamestnaných k počtu ekonomicky aktívneho obyvateľstva.

Tabuľka č. 11 Miera nezamestnanosti

Rok	2007	2008	2009	2010	2011	2012
Miera nezamestnanosti v %	4,42	6,73	7,31	9,56	9,46	10,79

Graf 4: Miera nezamestnanosti obyvateľstva



Miera nezamestnanosti sa v obci v posledných rokoch zvyšuje.

### 7.2 Evidovaní uchádzači o zamestnanie

Predstavuje počet ekonomicky aktívneho obyvateľstva, ktorí hľadajú prácu a sú ihneď pripravení nastúpiť do zamestnania.

Tabuľka č. 12 Evidovaní uchádzači o zamestnanie

Rok	2006	2007	2008	2009	2010	2011	2012	2013	2014
Počet	21	23	18	38	50	56	53	58	57

**7.3 Evidencia podnikateľských a mimovládnych subjektov****Formulár č. A 1 Evidencia podnikateľských subjektov**

Číslo	Názov PO/sídlo/Sk NACE:
<u>1</u>	EKOBAL, s.r.o.
<u>2</u>	ALSTAV SK s.r.o.
<u>3</u>	DESAL s. r. o
<u>4</u>	KOVOOBRÁBANIE Borišinec, s. r. o.
<u>5</u>	PAMK s.r.o.

**Formulár č. A 2 Evidencia mimovládnych organizácií**

P. č.	Názov:
<u>1</u>	LIESKY
<u>2</u>	Občianske združenie pre Trstie
<u>3</u>	Občianske združenie Humanita
4	TJ Mier Trstie
<u>5</u>	Centrum sociálnych služieb n.o
<u>6</u>	Poľovnícke združenie Roháč Lieskov - Podskalie





## 8. Sociálna infraštruktúra

Sociálna infraštruktúra v obci je výsledkom dlhodobého vývoja a je taktiež prejavom kvality života a vybavenosti obce. Sociálne služby v obci zabezpečuje Centrum sociálnych služieb Nádej, ktorého zriaďovateľom je Trenčiansky samosprávny kraj, ktoré poskytuje svoje služby cca 110 odkázaným klientom.

Zdravotnú starostlivosť poskytuje Obvodné zdravotné stredisko v Beluši a v Pružine. Rozsiahlu zdravotnú starostlivosť poskytujú lekári v Nemocnici s poliklinikou v Považskej Bystrici.

Predškolské vzdelávanie zabezpečuje Materská škola v obci. Základné vzdelanie zabezpečujú základné školy v susedných obciach a v okresnom meste Považská Bystrica.

### 8.1 Domový a bytový fond

Domový fond v obci tvorí 203 evidovaných rodinných domov. Trvalo obývaných domov je 166 domov. Bytový fond tvorí 24 evidovaných bytov a všetky sú trvalo obývané. Rozvoj domového a bytového fondu v obci sa uskutočňuje aj prostredníctvom rozvoja IBV. Obyvatelia obce podľa tradície a prieskumov majú záujem prevažne o samostatne stojace rodinné domy. Na základe tejto skutočnosti je rozvoj obce zameraný najmä na vytvorenie nových plôch pre rozvoj bývania – formou IBV, v malej miere HBV.

Cieľom politiky obce je zvýšenie predpokladaného nárastu obyvateľstva a vytvorenie priaznivých podmienok pre zvýšenie kvality bývania. Individuálna bytová výstavba sa bude realizovať prednostne v zastavanej časti obce v existujúcich prielukách, na voľných plochách a tiež formou prestavieb a nadstavieb existujúceho bytového fondu.

### 8.2 Školstvo

V obci sa nachádza jednotriedna materská škola. Materská škola poskytuje predškolské vzdelanie pre deti do 6 rokov. Navštevujú ju deti z obce, ale aj z miestnej časti Trstie či okolitých obcí. Počet žiakov sa pohybuje okolo 24.

Základná škola sa v obci nenachádza. Najbližšie vzdelávacie zariadenie je Základná škola v obci Slopná, ktorá poskytuje vzdelanie do 4. triedy základného školského štúdia. Ďalšie blízke vzdelávacie zariadenie je Základná škola Štefana Závodníka v Pružine, ktorú navštevujú deti od prvého až po deviaty ročník a základné školy v Považskej Bystrici.

### 8.3 Zdravotníctvo

Obec nedisponuje zdravotníckym zariadením a v obci sa ani nenachádza plnohodnotná ambulancia obvodného lekára či pediatra. Stomatológ v obci nie je. Obyvatelia navštevujú lekárov alternatívne v susednej obci Pružina a v okresnom meste Považská Bystrica. Najbližšie zdravotné stredisko s lekárňou sa nachádza v obci Pružina, kde poskytujú lekársku starostlivosť obvodní lekári pre dospelých a deti.



#### **8.4 Sociálna starostlivosť**

V obci sa nachádza špecializované zariadenie sociálnych služieb- Nádej. Jedná sa o zariadenie sociálnych služieb poskytujúce rôzne formy podpory pre dospelých ľudí – mužov, ktorí sú odkázaní na pomoc inej fyzickej osoby.

Od založenia v roku 1960 prešlo CSS – Nádej rôznymi zmenami. Tak, ako sa menili trendy a prichádzali nové poznatky v oblasti sociálnej práce, tak sa menili a prispôbovali aj rozsah a druhy poskytovaných sociálnych služieb. Od roku 2002 je CSS Nádej rozpočtovou organizáciou v zriaďovateľskej pôsobnosti Trenčianskeho samosprávneho kraja, poskytujúcou sociálne služby v zmysle zákona 448/2008 Z. z. o sociálnych službách. Centrum sociálnych služieb je registrovaným poskytovateľom nasledovných sociálnych služieb: domov sociálnych služieb, špecializované zariadenie so zameraním na klientov so schizofróniou a demenciou, zariadenie podporovaného bývania.

Sociálne služby sú poskytované formou celoročného a týždenného pobytu. Kapacita CSS – Nádej je:

- domov sociálnych služieb 79 miest
- špecializované zariadenie 33 miest
- zariadenie podporovaného bývania 10 miest

#### **8.5 Spoločenský, kultúrny a športový život**

##### **Služby**

Základnú obchodnú vybavenosť v Dolný Lieskov predstavuje:

- DESAL – Jozef Dedič- výroba krovov, stavebného reziva a drevených paliet
- Ekobal s.r.o- predaj strojov a materiálov v oblasti skupinového a paletového balenia
- Ján Belavý- maloobchod s drevom a výrobkami z dreva
- PAMK- poľnohospodárske služby
- Jozef Križan- autodoprava
- Rutyl SK, s.r.o- predaj športových potrieb
- Pohostinstvo U Marty
- Malenica s.r.o - výroba stavebných materiálov z dreva (Tŕstie)
- Prameň s.r.o- výroba ovocnej limonády IWA (Tŕstie)
- Ivan Hrkota – stolárstvo (Tŕstie)
- SENZI WOOD - stolárstvo

##### **Ubytovanie**

V obci sa nenachádzajú žiadne ubytovacie kapacity, chaty, hotely či kempy. Najbližšia možnosť ubytovania je v obciach Pružina, Beluša či v mestách na okolí.



### **Spoločenský život**

V obci svoju aktivitu reprezentuje veľmi málo organizácií. Obec trpí nedostatkom spolkov, či už speváckych skupín, alebo rôznych iných klubov. Nachádza sa tu poľovnícke združenie Malenica, v ktorom sú združení priaznivci prírody a lovu zveri z miestnej doliny. Ďalšie poľovné združenie – Roháč Lieskov- Podskalie má tiež členskú základňu aj v obci Lieskov a Trstie.

### **Administratíva**

Funguje tu samostatný obecný úrad, ktorý zastrešuje aj matričný a stavebný úrad. V obci sa tiež nachádza pošta, ktorá zastrešuje viacej poštových okrskov okolitých obcí. Obec má 6 poslancov obecného zastupiteľstva a spolu so starostom obce tvoria výkonnú zložku moci v obci.

### **Kultúra**

Štruktúra kultúrnych zariadení v obci pozostáva z dvoch kultúrnych domov, pričom kultúrny dom v miestnej časti Dolný Lieskov je po rekonštrukcii a v súčasnosti je pri ňom realizuje nová prístavba sály tohto kultúrneho domu. Kultúrny dom v Trstí tiež prešiel rekonštrukciou a je vybavený novým interiérovým zariadením – stoly, stoličky a kuchynský riad.

V oboch miestnych častiach sú zriadené obecné knižnice.

### **Pravidelné udalosti**

- Deň matiek
- Deň detí
- Hodové slávnosti
- Posedenie s dôchodcami
- Mikulášske oslavy

### **Šport**

Športovú aktivitu v obci prezentujú DHZ Dolný Lieskov, DHZ Trstie a tiež futbalový klub TJ Mier Trstie.

V miestnej časti Dolný Lieskov sa na začiatku obce nachádza futbalové ihrisko, ktoré ponúka možnosť na futbalové zápasy s okolitými obcami. Toto ihrisko je bez tribún a oplotenia, nachádzajú sa tu iba striedacie lavice. V miestnej časti Dolný Lieskov sa nachádza multifunkčné ihrisko, ktoré v prevažnej miere využívajú deti a mládež nielen z obce, ale aj z okolitých obcí.

V miestnej časti Trstie sa tiež nachádza futbalové ihrisko, vedľa ktorého sa nachádza aj nové multifunkčné športové ihrisko, ktoré je využívané najmä mladšími obyvateľmi obce.



### **Cestovný ruch**

Obec Dolný Lieskov nie je rekreačným sídlom. Rekreáciu tu poskytuje hlavne okolitá príroda a prostredie CHKO Strážovské vrchy. Nachádza sa tu malý kaštieľ s parkom, ktorý je však využívaný ako centrum sociálnych služieb.

### Cyklotrasy:

Do obce vedie cyklotrasa mesta Považská Bystrica. Táto trasa má modré označenie č. 2304 a vedie až do obce Domaníža, kde sa napája na Rajeckú cyklomagistrálu. V miestnej časti Trstie sa tiež nachádza žltá cyklotrasa s označením 8312 vedúca do Podskalia.

### Turistické trasy:

Obcou Dolný Lieskov prechádza turistická trasa so zeleným označením vedúca cez Slopnú na vrch Malenica a do obce Mojtín. V Trstí, kde sa táto trasa opäť stáča pokračuje cez Obce Podskalie a Horný Moštenec až do Považskej Bystrice.



## 9. Vplyv miestnej samosprávy na ekonomiku obce

Na dosiahnutie cieľov v rámci rozvoja miestnej ekonomiky obce slúžia nasledovné nástroje:

- *Finančné nástroje* - daňové právomoci pozostávajúce z miestnych daní, predovšetkým dane z nehnuteľností, dane za psov a ostatné miestne poplatky
- *Využitie majetku* – na zabezpečenie samosprávnych funkcií obce
- *Marketingové nástroje samosprávy*

### 9.1 Finančné a rozpočtové hospodárenie obce

Finančné hospodárenie je riadené najmä rozpočtom obce, ktorý vyjadruje ekonomickú hospodárnosť obce. Spustením fiškálnej decentralizácie po roku 2005 boli posilnené príjmy samospráv prostredníctvom právomocí, ktoré determinovali výšku miestnych daní. Zaviedol sa systém prerozdelenia daní z príjmu fyzických osôb medzi jednotlivé obce a stali sa vlastným príjmom pre obce. Daňové príjmy predstavujú pre rozpočet processtabilné a opakovateľné zložky. Naopak nedaňové príjmy majú doplnkový charakter, ktoré vychádzajú z vlastníctva, prevodu majetku a činností obce.

Tabuľka č. 13 Bežné príjmy a výdavky

Kategória	Ekonom. klasifikácia	V EUR 2009	V EUR 2010	V EUR 2011	V EUR 2012	V EUR 2013
100	Daňové príjmy	173829,36	148774,36	174878,25	192138,98	198110,81
200	Nedaňové príjmy	10931,05	6915,83	9179,03	11063,91	13163,03
300	Granty a transfery	23015,23	18288,85	104591,35	12833,13	8762,45
<b>Bežné príjmy spolu</b>		<b>207775,64</b>	<b>173979,04</b>	<b>288648,63</b>	<b>216036,02</b>	<b>220036,29</b>



Tabuľka č. 14 Programový rozpočet obce

Kategória	Funkčná klasifikácia	V EUR 2010	V EUR 2011	V EUR 2012	V EUR 2013
01	Všeobecné verejné služby	879977,71	91214,86	88544,80	86312,50
03	Požiarňa ochrana/verejný poriadok a bezpečnosť	641,59	675,30	1884,79	2346,76
04	Všeobecná ekonomická oblasť	83779,38	109514,36	696,83	2394,79
05	Ochrana životného prostredia	15343,26	14880,80	14197,37	13468,84
06	Občianska vybavenosť a bývanie	6233,34	5933,06	6144,88	8613,46
08	Rekreácia, šport, kultúra, náboženstvo	49466,68	5172,96	6280,83	12148,20
09	Vzdelávanie	41648,06	41326,15	44762,81	44680,49
10	Sociálne zabezpečenie	7118,30	3770,03	3368,68	4074,07
Bežné výdavky spolu		294208,32	272487,52	165880,99	174039,11



## A2. Analýza vonkajšieho prostredia

### 1. STEEP Analýza

STEER analýza resp. analýza vonkajšieho prostredia zohľadňuje vplyv STEEP faktorov. Ide o faktory v oblasti sociálnej, technologickej, ekonomickej a politickej. Tieto faktory ovplyvňujú najmä miestny rozvoj. Všetky faktory sú vzájomne späté a nie je možné ich posudzovať oddelene.

#### Formulár č A. 3 STEEP Analýza

Sociálne prostredie	Technologické prostredie	Ekonomické prostredie	Environmentálne prostredie	Politické prostredie
Zmeny populácie-zvyšovanie počtu vysokoškolsky vzdelaných ľudí	Využívanie IKT pre komunikáciu s obyvateľstvom obce a zabezpečenie skvalitnenia verejných služieb	Využívanie doplnkových zdrojov financovania z EÚ pre spolufinancovanie projektov	Zvyšovanie environmentálneho zaťaženia	Administratívna pripravenosť SR na čerpanie finančných prostriedkov z EÚ
	Zavádzanie inovatívnych prvkov u zamestnávateľov	Nové pracovné príležitosti	Zistenie doposiaľ neobjavených environmentálnych záťaží	Komplikovaná legislatíva v oblasti verejného obstarávania
		Vyriešenie dopravného zaťaženia		
		Daňové zaťaženie		



## A3. Zhodnotenie súčasného stavu územia

### 1. SWOT analýza

#### Formulár č. A4 SWOT analýza

<b>Silné stránky</b>	<b>Slabé stránky</b>
<b>Hospodárske</b>	<b>Hospodárske</b>
<ul style="list-style-type: none"><li>Vhodné podmienky pre rozvoj drevospracujúceho a lesného hospodárstva</li><li>dostatok pracovnej sily pre priemysel</li><li>výhodná geografická poloha v blízkosti dvoch miest Považská Bystrica a Rajec</li><li>dobrá dopravná dostupnosť</li><li>vybudovaná sieť na rozvod elektrickej energie</li><li>existencia verejného osvetlenia</li><li>existencia verejného rozhlasu</li><li>plynifikácia obce</li><li>kanalizácia v obci</li><li>čistička odpadových vôd</li><li>verejný vodovod</li><li>vyhovujúci systém regionálnej autobusovej dopravy</li><li>pravidelný odvoz TKO a separovanie</li><li>zhodnotenie existujúcich remesiel – ich oživenie a rozvoj</li><li>existencia vhodných plôch pre budovanie oddychových častí</li><li>spolupráca s podnikateľským sektorom</li><li>podpora podnikateľov a vytvorenie vhodných podnikateľských podmienok</li><li>čerpanie prostriedkov EÚ</li><li>v blízkosti obce prechádzajúca cesta diaľničného typu D1 prepájajúca severnú a juhozápadnú časť Slovenska medzinárodného významu,</li><li>pokrytie signálom mobilných operátorov</li><li>postupne zavádzané služby eGovernmentu a elektronizácia služieb štátnej správy a samosprávy</li></ul>	<ul style="list-style-type: none"><li>nízky rozpočet obce nedovoľuje v dostatočnej miere podporovať podnikateľské aktivity obyvateľstva,</li><li>nedostatok investičného kapitálu z vlastných zdrojov,</li><li>vysoká finančná zaťaženosť a administratívne bariéry obmedzujúce rozvoj podnikania,</li><li>nedostatočné využitie existujúcich výrobných kapacít,</li><li>nedostatočná podpora poľnohospodárskych podnikov,</li><li>nevyprešené vlastnícke vzťahy k pozemkom a stavbám, ktoré sa môžu stať prekážkou pri rozvoji podnikateľských aktivít,</li><li>zlý technický stav ciest a komunikácií</li><li>absencia železničnej dopravy</li><li>nízky rozpočet obce nedovoľuje potrebnú podporu podnikania</li><li>nedostatok vlastného investičného kapitálu</li><li>nedobudovaná technická infraštruktúra</li><li>administratívna náročnosť pri získavaní prostriedkov z fondov EÚ</li><li>nerozširovanie bytového fondu</li><li>nevychovujúci stav verejného osvetlenia</li><li>nedostatok finančných prostriedkov na údržbu technickej infraštruktúry</li><li>absencia chodníkov popri cestách a komunikáciách</li><li>nízky počet užívateľov internetu</li><li>mnoho miestnych komunikácií je bez asfaltového povrchu a nie sú majetkovo vysporiadané</li><li>nedostatok parkovacích miest v obci</li><li>absencia podnikateľských subjektov s majetkovou účasťou obce,</li></ul>
<b>Sociálne</b>	<b>Sociálne</b>
<ul style="list-style-type: none"><li>existencia futbalového ihriska</li><li>existencia poľovných revírov</li><li>existencia cyklotrás</li><li>existencia turistických chodníkov</li><li>existencia domu kultúry</li><li>fungujúca základná škola</li><li>fungujúca materská škola</li><li>voľnočasové aktivity</li><li>dobre fungujúca spolková činnosť</li><li>dlhoročná história obce, tradície,</li><li>prítomnosť kultúrnych pamiatok</li><li>pravidelné kultúrne aktivity : oslava Dňa matiek, posedenie s prestárlymi občanmi, kultúrne akcie pre deti na MDD, Mikuláš, divadelné predstavenia, stavenie májov, víťanie detí do života, jubilejné sobáše, spoločenské plesy, zábavy a diskotéky,</li></ul>	<ul style="list-style-type: none"><li>nedostatok finančných prostriedkov na údržbu existujúcich a výstavbu nových športovo-rekreačných objektov</li><li>nedostatočné materiálne zabezpečenie a podpora talentovanej mládeže</li><li>nedostatok finančných prostriedkov pre činnosť kultúrnych zariadení a ich rozvoj</li><li>nerozvinutá kultúrna turistika</li><li>slabá propagácia kultúrnych aktivít obce</li><li>nedostatočne rozvinutý cestovný ruch</li><li>nedostatočná informovanosť obyvateľstva o možnostiach podnikania v cestovnom ruchu</li><li>nedostatočná propagácia obce a regiónu</li><li>nedostatočná spolupráca s cestovnými kancelárkami</li><li>slabá propagácia ľudových tradícií a remesiel, ako i miestnych špecifik</li></ul>





<ul style="list-style-type: none"><li>• udržiavané tradície a zvyky : víťanie nového roka, stavanie májov, víťanie detí do života, oslavy výročia obce, varenie kapustnice</li><li>• rozvoj a uchovávanie kultúrnych tradícií a folklóru,</li><li>• dobré kultúrne povedomie obyvateľov,</li><li>• strategická východisková poloha na poznávacie výlety do širšieho okolia obce,</li><li>• existencia streleckého oddielu</li><li>• fungujúce športové spolky – dobrovoľný hasičský zbor</li><li>• existencia futbalového ihriska</li><li>• existencia strelnice</li></ul>	<ul style="list-style-type: none"><li>• nedostatok športovísk potenciálne využiteľných návštevníkmi obce</li><li>• chýba rekreačné zázemie obce,</li></ul>
<b>Environmentálne</b>	<b>Environmentálne</b>
<ul style="list-style-type: none"><li>• prírodné bohatstvo s lesmi, pasienkami,</li><li>• veľké plochy lesov vhodných na rekreáciu,</li><li>• vysoká hustota vzácných prírodných úkazov,</li><li>• existencia separovaného zberu,</li><li>• zabezpečený systém odvozu a likvidácie komunálneho odpadu,</li><li>• fungujúci systém odvozu a likvidácie TKO,</li><li>• existencia protipovodňových opatrení na rieke Váh,</li></ul>	<ul style="list-style-type: none"><li>• v širšom okolí prítomné výrobné prevádzky spôsobujúce nadmernú produkciu polietavých častíc prachu,</li><li>• narastanie individuálnej automobilovej a motocyklovej dopravy na diaľnici D1,</li><li>• nízka miera vynútiteľnosti práva v oblasti ŽP,</li><li>• nedostatočná informovanosť obyvateľstva o stave ŽP,</li><li>• nedostatok technických kapacít zberu, dopravy, triedenia, zhodnocovania a likvidácie odpadov,</li><li>• sídlo ekologicky záťažových prevádzok v Považskej Bystrici,</li><li>• kyslé dažde znehodnocujúce lesný porast v okolí,</li><li>• nadmerné využívanie umelých hnojív spôsobujúce acidifikáciu pôdy,</li><li>• existencia čiernych skládok,</li></ul>
<b>Príležitosti</b>	<b>Ohrozenia</b>
<b>Hospodárske</b>	<b>Hospodárske</b>
<ul style="list-style-type: none"><li>• využitie prírodného potenciálu (rozvoj ekoturizmu)</li><li>• nadviazanie nových partnerstiev na úrovni SR a aj v zahraničí</li><li>• orientácia na efektívne partnerstvá a kooperáciu aktérov regionálneho rozvoja</li><li>• vysporiadanie pozemkov</li><li>• ideálne podmienky na rozvoj cestovného ruchu,</li><li>• možnosť získania finančných prostriedkov z fondov EU, zahraničné investície,</li><li>• blízkosť k kúpeľnému mestu Rajecké Teplice a Rajec</li><li>• podpora rozvojových investícií,</li><li>• vytvorenie nových pracovných miest najmä v malom a strednom podnikaní a službách,</li><li>• zlepšenie vzdelanostnej úrovne obyvateľstva môže byť hybnou silou rozvoja podnikateľských aktivít,</li><li>• dostatok ľudských zdrojov s dostatočnými skúsenosťami v oblasti poľnohospodárstva,</li><li>• rozšírenie drevovýroby,</li><li>• existencia vhodných podmienok na rozvoj poľnohospodárstva,</li><li>• maximálna podpora podnikateľov a vytváranie vhodných podnikateľských podmienok,</li><li>• rozvoj technickej infraštruktúry,</li><li>• rozvoj informačných technológií – lepší prístup k informáciám,</li><li>• rozvoj environmentálne vhodných technológií,</li></ul>	<ul style="list-style-type: none"><li>• administratívne opatrenia obmedzujúce plnohodnotný rozvoj cestovného ruchu,</li><li>• veľká administratívna náročnosť pre získanie financií zo štátnych dotácií a z fondov EU,</li><li>• nedostatok investičného kapitálu,</li><li>• neochota obyvateľov uskutočňovať podnikateľské aktivity,</li><li>• neochota obyvateľov investovať do ďalšieho vzdelávania,</li><li>• malá miera podpory miest a obcí zo strany štátu,</li><li>• zhoršujúci sa stav obecných stavieb a komunikácií,</li><li>• absencia chodníkov popri miestnych cestných komunikáciách,</li><li>• nevýhodné podmienky čerpania prostriedkov z EÚ fondov,</li><li>• nevýhodné podmienky čerpania úverových zdrojov z komerčných bánk,</li><li>• pokles rozsahu prepravy na železnici a zvyšovanie negatívnych účinkov dopravy na životné prostredie,</li><li>• zvyšujúce sa náklady na údržbu a opravy cestnej infraštruktúry,</li><li>• oneskorená výstavba a modernizácia cestnej siete,</li><li>• spomalenie hospodárskeho rastu,</li><li>• narastanie environmentálneho zaťaženia,</li><li>• trvalý presun cestujúcich z verejnej osobnej dopravy na individuálnu dopravu,</li></ul>



<ul style="list-style-type: none"><li>• vytvorenie nových pracovných miest najmä v malom a strednom podnikaní a službách,</li><li>• spájanie pravidelných, tradičných kultúrnych aktivít s podnikateľskými aktivitami, resp. organizovanie kultúrnych aktivít pre podnikateľské účely (poznávacia a kultúrna turistika),</li><li>• rekonštrukcia miestnych komunikácií,</li></ul>	<ul style="list-style-type: none"><li>• nedostatočná kvalita právneho rámca výkonu činností verejnej správy,</li><li>• zvyšovanie komunikačnej a administratívnej náročnosti výkonu činností verejnej správy vo vzťahu k externému, ako aj internému prostrediu,</li></ul>
<b>Sociálne</b>	<b>Sociálne</b>
<ul style="list-style-type: none"><li>• možnosť použitia 2% daní daňových subjektov na prioritné potreby zdravotníctva,</li><li>• rozšírenie opatrovateľskej služby,</li><li>• zakladanie mimovládnych neziskových organizácií poskytujúcich všeobecne prospešné služby,</li><li>• podpora rozvoja sociálnych služieb, a iných opatrení, projektov a programov na podporu sociálneho začleňovania ohrozených skupín podľa ich špecifických potrieb,</li><li>• lepšie podmienky na zladovanie prac. a rodinných povinností,</li><li>• možnosti získania finančných prostriedkov z fondov EÚ</li><li>• zvýšenie počítačovej gramotnosti obyvateľstva, žiakov a učiteľov</li><li>• úprava cyklotrás a turistických chodníkov</li><li>• rozvinúť kultúrne povedomie a tradície mládeže</li><li>• cezhraničná spolupráca s ČR vo všetkých oblastiach života</li><li>• lepšia koordinovanosť a propagácia podujatí obce a okolitých obcí</li><li>• obnova tradícií a remesiel</li><li>• podpora miestnych spolkov</li><li>• spolupráca s podnikmi v regióne vrátane zvýšenia prístupu žiakov k moderným strojom a zariadeniam,</li><li>• vybudovanie pódia v centre obce so štýlovým dreveným posedením,</li><li>• vybudovanie predajných stánkov,</li><li>• každoročné folklórne slávnosti,</li><li>• výstavba izby folklóru a zvyklostí obce,</li><li>• výstavba remeselného dvora,</li><li>• rozvoj sponzorovania kultúry,</li><li>• obnova zanikajúcich tradícií,</li><li>• vydanie multimediálnych propagačných materiálov o obci, jej kultúrnom dedičstve a tradícií,</li><li>• zefektívnenie spolupráce s okolitými obcami na regionálnej úrovni,</li><li>• vybudovanie vnútorného orientačného systému /označenie ulíc, budov, lokalít, orientačná mapka/,</li><li>• vydávanie obecných novín, propagačné materiály,</li><li>• možnosť rozvíjať agroturistiku,</li><li>• možnosť rozvoja oddychovej turistiky v okolí</li><li>• možnosti rozvoja cykloturistických, jazdeckých a náučných chodníkov,</li><li>• vytypovanie lokality na rozvoj rekreačných aktivít,</li><li>• výstavba rekreačného zariadenia v majetku obce,</li></ul>	<ul style="list-style-type: none"><li>• rast počtu obyvateľov v seniorskej kategórii,</li><li>• zhoršujúca sa sociálna situácia niektorých skupín obyvateľstva,</li><li>• nízky záujem zamestnávateľov o prijímanie uchádzačov o zamestnanie na podporované pracovné miesta,</li><li>• nedostatočný záujem zamestnávateľov o udržateľnosť vytvorených pracovných miest,</li><li>• zvyšujúci sa počet klientov odkázaných na pomoc iných nesystematickou preventívnou prácou v prirodzenom rodinnom a otvorenom prostredí,</li><li>• zvyšujúce sa finančné náklady na sociálne služby a iné opatrenia pretrvávaním poskytovaní tradičných foriem pomoci a služieb pobytového charakteru a riziko znižovania kvality života občanov finančnou náročnosťou sociálnych služieb pre klienta,</li><li>• nepriaznivý demografický vývoj,</li><li>• nedostatok finančných prostriedkov na údržbu existujúcich športových objektov,</li><li>• nedostatočné materiálne zabezpečenie a podpora talentovanej mládeže v jednotlivých druhoch športov,</li><li>• nárast sociálnej ohrozenosti mládeže,</li><li>• nedostatok finančných prostriedkov na výstavbu nových športovo-rekreačných objektov,</li><li>• neochota ľudí investovať a započat' podnikateľské aktivity v cestovnom ruchu,</li><li>• zaostávanie obce v rozvoji CR sa nakoniec odrazí v úrovni kvality života jeho obyvateľov,</li><li>• predstih „konkurenčných obcí“ v oblasti poznávacej turistiky, športovej a pobytovej turistiky,</li><li>• nezáujem obyvateľov o rozvoj svojho kultúrneho povedomia,</li><li>• slabá podpora kultúry zo strany štátu a VUC,</li><li>• posun priorit mládeže ku konzumnej kultúre,</li><li>• nedostatok finančných prostriedkov na šírenie miestnej kultúry za hranice katastrálneho územia na obce,</li><li>• neuskutočnená rekonštrukcia kultúrneho domu,</li></ul>
<b>Environmentálne</b>	<b>Environmentálne</b>
<ul style="list-style-type: none"><li>• rozšírenie kanalizačnej siete</li></ul>	<ul style="list-style-type: none"><li>• rozvoj „tvrdého“ turizmu, ktorý neberie ohľad na</li></ul>



<ul style="list-style-type: none"><li>• úprava korýt a brehov riek</li><li>• využívanie alternatívnych a obnoviteľných zdrojov energie</li><li>• zachovanie a propagácia prírodného dedičstva</li><li>• odstránenie zdrojov znečistenia povrchových a podzemných vôd</li><li>• zvýšiť povedomie obyvateľstva v oblasti životného prostredia</li><li>• možnosti získania finančných prostriedkov z fondov EÚ</li><li>• vybudovanie nových zberných stanovišť na separovaný odpad,</li><li>• úprava verejných plôch,</li><li>• rekonštrukcia miestnych komunikácií,</li></ul>	<p>potreby miestneho obyvateľstva a prostredia</p> <ul style="list-style-type: none"><li>• nadmerná hospodárska činnosť negatívne vplyvajúca na stav životného prostredia</li><li>• znečistenie ovzdušia strednými zdrojmi znečistenia</li><li>• zníženie biodiverzity</li><li>• zhoršujúci sa stav životného prostredia v dôsledku nadmernej hospodárskej činnosti v ostatných častiach kraja,</li><li>• znečistenie ovzdušia veľkými zdrojmi znečistenia,</li><li>• dopady na zdravotný stav obyvateľov,</li><li>• zníženie biodiverzity,</li><li>• pretrvávajúce vykurovanie hlavne tuhými palivami,</li><li>• nárast množstva vyvázaných odpadov,</li><li>• nízka disciplína pri nakladaní s odpadmi,</li><li>• neriešenie problému existencie „čiernych“ skládok,</li></ul>
---	--



## 2. Kontrolný zoznam pre hodnotenie možných rizík

### Formulár č. A 5 Kontrolný zoznam pre hodnotenie možných rizík

Druh rizika	Objekt rizika	Zdroj rizika	Nežiaduce dôsledky	Pravdepodobnosť
Individuálne	Územie	Nezáujem partnerov/obyvateľov o realizáciu PHSR	Nenaplnenie stanovených cieľov PHSR	Nízka
Technické	Územie	Dopravná zaťaženosť územia	Zaťaženie životného prostredia	Nízka/Stredná
Ekologické	Územie	Zistenie doposiaľ neobjavených starých environmentálnych záťaží	Zvyšovanie znečistenia životného prostredia	Nízka
Sociálne	Územie	Nedostatočné kapacity	Odliv obyvateľstva	Nízka
Ekonomické	Územie	Neatraktívne prostredie pre investorov	Zvyšovanie nezamestnanosti	Nízka



## 2 Strategická časť

Strategická časť obsahuje stratégiu rozvoja obce pri zohľadnení jej vnútorných špecifik a určí hlavné ciele a priority rozvoja obce pri rešpektovaní princípov regionálnej politiky v záujme dosiahnutia vyváženého udržateľného rozvoja územia.

Stratégia vyplýva z názorov a požiadaviek obyvateľov obce, zo SWOT analýzy a realizovaných analýz. Definovanie globálneho cieľa a strategických cieľov v jednotlivých oblastiach rozvoja obce je dôležité najmä z hľadiska naplnenia rozvojových zámerov a priorít obce.

### **Obsah:**

- Vízia územia
- Formulácia a návrh stratégie
- Výber a popis strategických cieľov v jednotlivých politikách – oblastiach rozvoja (hospodárska, sociálna, environmentálna)

### **1 Vízia obce**

V súvislosti s Národnou stratégiou regionálneho rozvoja, ktorá predstavuje víziu, že regióny budú schopné využívať svoj vnútorný potenciál ako svoju konkurenčnú výhodu za účelom zvyšovania kvality života lokálneho obyvateľstva, a zároveň v jednotlivých regiónoch budú znižované vnútroregionálne rozdiely:

#### ***Obec Dolný Lieskov bude***

- ekonomicky rozvíjajúca sa obec, ktorá podporuje podnikateľov vo vidieckom cestovnom ruchu, tvorbu nových pracovných miest, vybudovanie siete služieb s ponukou obchodov, turistických trás.
- Sociálne a spoločensky atraktívna obec – ktorá bude plniť funkciu miesta pre aktívny život všetkých obyvateľov, starším obyvateľom zabezpečí všetky základné potreby pre plnohodnotný život v dôchodkovom veku, opatrovateľskú službu a sociálnu starostlivosť, zdravotné ošetrovanie v dosahu, pre mladých ľudí možnosť zakladania spolkov, aktívneho stretávania sa, možnosti pre využitie voľného času, tvorba voľnočasových aktivít a spoločenského, kultúrneho a športového vyžitia, vytvorenie vhodných podmienok pre mladé rodiny s deťmi, znižovanie kriminality, vybudovanie atraktívnej obce nielen pre obyvateľov ale i pre turistov a návštevníkov
- obec so zdravým životným prostredím s modernou interaktívne komunikujúcou samosprávou v ekologicky zdravom, tichom a príťažlivom prostredí



Pre roky 2015-2025 s rešpektovaním horeuvedeného spracovateľa navrhujú vízia rozvoja obce, ktorá je zameraná hlavne **na kvalitu života občanov**.

- Priateľská obec, vzdelaných a pracovitých občanov a návštevníkov s pozitívnym vzťahom k obci a k životnému prostrediu.
- Obec aktívna, kultúrne a spoločensky rozvinutá založená na spolupráci obyvateľov a návštevníkov s cieľom zlepšiť životné podmienky a zvýrazniť krásu a prednosti územia.
- Zvyšovanie zamestnanosti prostredníctvom rozvoja vidieckeho podnikateľského prostredia, ktoré je šetrné k životnému prostrediu.
- Úspešnou spoluprácou v regióne, realizáciou regionálnych politík a využitím investícií doceliť vyvážený rozvoj

Pre naplnenie vízie rozvoja si obec pre roky 2014-2020 stanovila tri prioritné oblasti svojho rozvoja:

1. **sociálna oblasť**
2. **ekonomická (hospodárska) oblasť**
3. **environmentálna oblasť**

V týchto prioritných oblastiach **bude obec vytvárať podmienky** pre zvýšenie kvality života obyvateľov obce, pre zvýšenie jej konkurencieschopnosti a ekonomickej výkonnosti s vyváženým rozvojom oblastí trvale udržateľného rozvoja a rešpektovaním strategických cieľov VÚC –TSK. V prioritných oblastiach rozvoja si obec **stanovila strategické ciele** a **navrhla opatrenia**, ktorými tieto strategické ciele chce dosiahnuť.

PRIORITOU STRATÉGIE EURÓPA 2020 je dosiahnutie rastu, ktorý je:

### **Inteligentný - Udržateľný- Inkluzívny**

V nadväznosti na PHSR Trenčianskeho samosprávneho kraja a Stratégie Európa 2020 budeme tieto priority dosahovať nasledovným spôsobom:

**Inteligentný rast**, založený na inováciách, modernizácii a podpore výskumu a vývoja, ktorý vplýva na štatistiky rozvinutosti európskych regiónov. Faktor je treba výrazne posilniť a zhodnotiť. To je možné za predpokladov rozvinutého a kvalitného školstva na úrovni stredného školstva a následných kompetencií v oblasti vyššieho vzdelania. Užšie prepojenie školstva s praxou je nevyhnutnosťou.

- Vzdelávanie – prispôbenie svojich zručností súčasným požiadavkám trhu práce
- Digitálna spoločnosť – väčšie prepojenie digitálnych technológií a zvyšovanie digitálnej gramotnosti obyvateľstva.



**Udržateľný rast** sa zakladá na:

- Znižovaním emisií a zachovaním biologickej rozmanitosti
- Využívaním nových ekologických technológií
- Budovaním inteligentných rozvodov elektrickej energie
- Zlepšovaním prostredia MSP

**Inkluzívny rast** znamená efektívne využívanie zdrojov vnútorného prostredia Regiónu: ľudských, prírodných a kapitálových. Významným faktorom je spoluúčasť obyvateľov TSK na tomto inkluzívnom raste. Súvisí s tým najmä rozvoj kreativity obyvateľov vo všetkých typov aktivít najmä rozvoj: cestovného ruchu, kultúry a športu. Dôležitým faktorom je funkčná dopravná infraštruktúra napojená na medzinárodné dopravné koridory so zabezpečenou podporou podnikateľských aktivít využívajúcich miestne ľudské zdroje s potrebnou kvalifikáciou.



## 2. Formulácia a návrh stratégie

### Vízia obce Dolný Lieskov

#### Strategický cieľ.

Zvýšenie kvality života obyvateľov prostredníctvom kvalitne dobudovanej technickej a sociálnej infraštruktúry, komplexne dobudovanou ponukou obchodu a služieb, vytvorením bezpečného a atraktívneho priestoru obce.

#### Formulár č. S 1 - Hierarchia strategických cieľov

Prioritné oblasti		
PO 1 Hospodárska	PO 2 Sociálna	PO 3 Environmentálna
Ciele prioritných oblastí		
Cieľom hospodárskej oblasti je zvyšovanie konkurencieschopnosti a tvorba pracovných príležitostí	Cieľom sociálnej oblasti je vytvoriť podmienky pre kvalitný život občanov	Cieľom environmentálnej oblasti je ochrana a tvorba ŽP
Opatrenia- Oblasti podpory		
Podnikateľské prostredie, malé a stredné podniky	Sociálna starostlivosť	Technická infraštruktúra
Dopravná infraštruktúra	Školstvo a vzdelávanie	Odpadové hospodárstvo
Cestovný ruch	Športová, kultúrna a zdravotnícka infraštruktúra	Protipovodňová ochrana
	Verejná správa	Ochrana prírody a biodiverzity





### 3. Výber a popis strategických cieľov v jednotlivých politikách

#### Formulár č. S 2 – Výber a popis strategických cieľov

<b>Prioritné oblasti, oblasti podpory a opatrenia</b>		
<b>PO 1 Hospodárska</b>	<b>PO 2 Sociálna</b>	<b>PO 3 Environmentálna</b>
<b>Oblasť podnikateľského prostredia, malých a stredných podnikov</b>	<b>Oblasť sociálnej starostlivosti</b>	<b>Oblasť technickej infraštruktúry</b>
Opatrenie 1.1 Podpora podnikateľov a zvýšenie zamestnanosti v obci.	Opatrenie 2.1 Komplexná starostlivosť o sociálne znevýhodnené skupiny občanov.	Opatrenie 3.1 Dobudovanie kanalizácie a ČOV, dobudovanie verejného vodovodu
Opatrenie 1.2 Optimálna sieť zmodernizovaných verejných budov.		Opatrenie 3.2 Plynofikácia obce a obnoviteľné zdroje energie
		Opatrenie 3.3 Úsporne a esteticky osvetlená obec a ozvučená s dôrazom na bezpečnosť.
<b>Oblasť dopravnej infraštruktúry</b>	<b>Oblasť školstva a vzdelávania</b>	<b>Oblasť odpadového hospodárstva</b>
Opatrenie 1.3 Kvalitné, bezpečné a udržiavané miestne komunikácie, chodníky	Opatrenie 2.2 Podpora aktivít a projektov v oblasti školstva a vzdelávania vrátane zlepšenia materiálnych podmienok škôl a školských zariadení.	Opatrenie 3.4 Obec s účinným, ekonomicky udržateľným a ekologickým systémom odpadového hospodárstva.
<b>Oblasť cestovného ruchu</b>	<b>Oblasť športovej, kultúrnej a zdravotníckej infraštruktúry</b>	<b>Oblasť protipovodňovej ochrany</b>
Opatrenie 1.4 Vytváranie podmienok pre rozvoj cestovného ruchu	Opatrenie 2.3 Podpora kultúrnych, športových a spoločenských podujatí	Opatrenie 3.5 Ochrana obyvateľov pred povodňami.
	<b>Oblasť verejnej správy</b>	<b>Oblasť ochrany prírody a biodiverzity</b>
	Opatrenie 2.4 Skvalitnenie verejných služieb poskytovaných občanom	Opatrenie 3.6 Podpora aktivít v oblasti prírodného dedičstva



## 4. Stratégia rozvoja obce na roky 2015-2025 (Prehľad)

### 1. Oblasť hospodárskej politiky

Cieľom obce Dolný Lieskov na roky 2015-2025 v hospodárskej oblasti je zvyšovanie konkurencieschopnosti a tvorba pracovných príležitostí. Tento cieľ sa bude naplňať prostredníctvom opatrení:

- |               |   |
|---------------|---|
| Opatrenie 1.1 | Podpora podnikateľov a zvýšenie zamestnanosti v obci.         |
| Opatrenie 1.2 | Optimálna sieť zmodernizovaných verejných budov.              |
| Opatrenie 1.3 | Kvalitné, bezpečné a udržiavané miestne komunikácie, chodníky |
| Opatrenie 1.4 | Vytváranie podmienok pre rozvoj cestovného ruchu, marketing   |

### 2. Oblasť sociálnej politiky

Cieľom obce Dolný Lieskov na roky 2015-2025 v sociálnej oblasti je vytvoriť podmienky pre kvalitný život občanov. Tento cieľ sa bude naplňať prostredníctvom opatrení:

- |               |   |
|---------------|---|
| Opatrenie 2.1 | Komplexná starostlivosť o sociálne znevýhodnené skupiny občanov.  |
| Opatrenie 2.2 | Podpora aktivít a projektov v oblasti školstva a vzdelávania vrátane zlepšenia materiálne technických podmienok škôl a školských zariadení. |
| Opatrenie 2.3 | Podpora kultúrnych, športových a spoločenských podujatí   |
| Opatrenie 2.4 | Skvalitnenie verejných služieb poskytovaných občanom  |

### 3. Oblasť environmentálnej politiky

Cieľom obce Dolný Lieskov na roky 2015-2025 v environmentálnej oblasti je ochrana a tvorba ŽP. Tento cieľ sa bude naplňať prostredníctvom opatrení:

- |               |  |
|---------------|--|
| Opatrenie 3.1 | Dobudovanie kanalizácie, verejného vodovodu a ČOV                                      |
| Opatrenie 3.2 | Plynofikácia obce a obnoviteľné zdroje   |
| Opatrenie 3.3 | Úsporne a esteticky osvetlená obec a ozvučená s dôrazom na bezpečnosť.                 |
| Opatrenie 3.4 | Obec s účinným, ekonomicky udržateľným a ekologickým systémom odpadového hospodárstva. |
| Opatrenie 3.5 | Ochrana obyvateľov pred povodňami.   |
| Opatrenie 3.6 | Podpora aktivít v oblasti prírodného dedičstva   |



## 3 Programová časť

Obsah:

- Konkrétne opatrenia a projekty vrátane ich priradenia k jednotlivým cieľom a prioritám
- Súbor ukazovateľov výsledkov a dopadov vrátane východiskových a cieľových hodnôt

Programová časť PHSR obsahuje najmä zoznam opatrení a aktivít na zabezpečenie realizácie programu rozvoja obce, t. j. obsahuje podrobnejšie rozpracovanie strategických cieľov v hospodárskej, sociálnej a environmentálnej politike minimálne na úroveň opatrení a aktivít, ktoré sú tvorené vecne príbuznými skupinami projektov.

### 1. Opatrenia a aktivity podľa jednotlivých oblastí

Formulár č. P 1 - Prehľad opatrení, projektov a aktivít podľa oblastí

OP.		2015	2016	2017	2018	2019	2020	2020-25
<b>1.1</b>	<b>Podpora podnikateľov a zvýšenie zamestnanosti v obci</b>							
1.1.1	Spracovanie stratégie podpory podnikania a zvýšenie informovanosti o možnostiach podpory zo strany obce, VUC, štátu, EÚ							
1.1.2	Komunikácia s hlavnými sociálno-ekonomickými partnermi pri koordinácii rozvojových aktivít							
1.1.3	Vytvorenie ekonomických a technických podmienok pre výstavbu priemyselnej zóny (výkup pozemkov, technická dokumentácia, IS)							
1.1.4	Vymedzenie prenajímateľných priestorov							
1.1.5	Zakladanie malých a stredných podnikov s majetkovou účasťou obce							
<b>1.2.</b>	<b>Optimálna sieť zmodernizovaných verejných budov</b>							
1.2.1	Rekonštrukcia obecného úradu -							
1.2.2	Rekonštrukcia kultúrneho domu - kompletná Dolný Lieskov, Tŕstie							
1.2.3	Rekonštrukcia kultúrneho domu v Tŕstí, skladu pri ihrisku							
1.2.4	Rekonštrukcia domu smútku – Dolný Lieskov, Tŕstie							
1.2.5	Rekonštrukcia a rozšírenie obecného cintorína (oplotenie, chodníky, dobudovanie osvetlenia) Dolný Lieskov, Tŕstie							
1.2.6	Rekonštrukcia futbalového ihriska - Dolný Lieskov, Tŕstie							
1.2.7	Rekonštrukcia hasičskej zbrojnice - Dolný Lieskov, Tŕstie							
1.2.8	Rekonštrukcia obecnej knižnice (digitalizácia, vybavenie, kompletná rekonštrukcia)							



1.2.9	Nadstavba požiarnej zbrojnice (Dolný Lieskov, Trstie) – kluby pre mladých								
<b>1.3</b>	<b>Kvalitné bezpečné a udržiavané miestne komunikácie, chodníky</b>								
1.3.1	Rekonštrukcia miestnych komunikácií (kompletná) a dobudovanie do nových častí								
1.3.2	Výstavba chodníkov v obci - Dolný Lieskov, Trstie , úprava verejných priestranstiev								
1.3.3	Rekonštrukcia zastávok a výstavba novej v IBV								
1.3.4	Výstavba/rekonštrukcia parkovísk								
1.3.5	Značenie ciest chodníkov a ulíc, dopravné značenie, merače rýchlosti, spomaľovače - Značenie ulíc na miestnej úrovni podľa zaužívaných názvov								
1.3.6	Vybudovanie námestia v Trstí i s odkúpením pozemku, pri starom OcÚ v Dolnom Lieskove okolo potoka								
<b>1.4</b>	<b>Vytváranie podmienok pre rozvoj cestovného ruchu</b>								
1.4.1	Výstavba multifunkčného športového areálu, detských ihrísk								
1.4.2	Výstavba oddychovej časti								
1.4.2	Výstavba pamätnej izby								
1.4.3	Vybudovanie rozhľadne								
1.4.4	Dostupnosť a propagácia prírodných a historických pamiatok – kaplnka a kostol, náučné chodníky, cyklotrasy								
1.4.5	Vybudovanie remeselného dvora v centre obce								
1.4.6	Podpora vytvárania nových atraktivít v obci								
1.4.7	Spracovanie histórie, monografie obce								
1.4.8	Prepojenie obce so subjektami cestovného ruchu a agrotistiky , poľnohospodárske a agro- podniky v obci								
1.4.9	Zachovanie a rozvoj ľudových tradícií a ich maximálne využitie v CR – ľudový súbor v obci								
1.4.10	Spracovanie kalendára podujatí								
1.4.11	Spolupráca s ostatnými obcami - Medziobecná spolupráca medzi okolitými obcami								
1.4.12	Uzavretie dohôd s podnikateľmi v CR a podporovanie aktivít								
<b>2.1</b>	<b>Komplexná starostlivosť o sociálne znevýhodnené skupiny občanov</b>								
2.1.1.	Zriadiť zariadenie poskytujúce opatrovateľské služby-denné centrum pre dôchodcov, rozvoz jedál, nákup auta								
2.1.2	Výstavba domova dôchodcov – nadviazanie na CSS								
2.1.3	Výstavba nájomného bytového domu - kúpa pozemku								
2.1.4	Klubová a spolková činnosť v obci –aktivity, výlety								
2.1.5	Znižovanie nezamestnanosti a aktivácia nezamestnaných – práce pre nezamestnaných zabezpečenie pracovných pomôcok a náradia, školenia, poistenie, spolupráca s ÚPSVaR, podpora zamestnávania obyvateľov								
<b>2.2</b>	<b>Podpora aktivít a projektov v oblasti školstva a vzdelávania vrátane zlepšenia materiálne</b>								



<b>technických podmienok škôl a školských zariadení</b>								
2.2.1	Rekonštrukcia Materskej školy (kompletná rekonštrukcia ,vybavenie, vonkajší areál)							
2.2.2	Podpora vzdelávacích programov MŠ, krúžková činnosť, vydávanie publikácií, interaktívne programy, výmenné pobyty, technologické vybavenie							
<b>2.3 Podpora kultúrnych, športových a spoločenských podujatí</b>								
2.3.1	Organizovanie pravidelných podujatí							
2.3.2	Spolupráca so spolkami a jednotlivcami pôsobiacimi v tejto sfére							
2.3.3	Zachovanie a rozvoj ľudových tradícií (folklór, hudba, pôvodný odev) a ich maximálne využitie v cestovnom ruchu							
<b>2.4 Skvalitnenie verejných služieb poskytovaných občanom</b>								
2.4.1	Projekt elektronizácie služieb verejnej správy							
2.4.2	Aktualizácia/tvorba rozvojových dokumentov obce							
2.4.3	Využívanie medzinárodnej spolupráce pre rozvojové aktivity a propagáciu obce, budovanie partnerstiev- vytváranie partnerstiev s družobnou obcou							
2.4.4	Nákup techniky, traktora so štiepkovačom, vlečkou, radlicou, posýpačom, traktorbager, príp. malé nákladné vozidlo.							
2.4.5	Vybudovanie trafostanice pri kríži- smer Podskalíe							
<b>3.1 Dobudovanie kanalizácie, verejného vodovodu a ČOV</b>								
3.1.1	Výstavba miestnej kanalizácie na území celej obce							
3.1.2	Dobudovanie verejného vodovodu do nových častí a rekonštrukcia starého							
<b>3.2 Plynofikácia obce a obnoviteľné zdroje</b>								
3.2.1	Využívanie obnoviteľných zdrojov energie - Solárne panely, fotovoltaika, biomasa, alternatívne zdroje energie – využitie v obecných budovách ale i podpora a osвета medzi obyvateľmi Zníženie energetickej náročnosti verejných budov							
<b>3.3 Úsporne, esteticky osvetlená a ozvučená obec s dôrazom na bezpečie</b>								
3.3.1	Modernizácia a rekonštrukcia verejného osvetlenia a dobudovanie do nových častí obce							
3.3.2	Rekonštrukcia a modernizácia verejného rozhlasu a ústredne, bezdrôtový, rozšírenie verejného rozhlasu do nových ulíc a lokalít							
3.3.3	Kamerové systémy v centre obce							
<b>3.4 Obec s účinným ekonomicky udržateľným a ekologickým systémom odpadového hospodárstva</b>								
3.4.1	Nakladanie s komunálnym a drobným stavebným odpadom, mobilne zbery, triedenie odpadu, odstránenie čiernych a nelegálnych skládok, revitalizácia územia							
3.4.2	Vybudovanie zberného dvora – výstavba budovy, oplotenie, zabezpečenie technológií na zber, separovanie a zhodnocovanie							



	odpadov, kontajnerové stojiská							
3.4.3	Projekty osvetvy a propagácie separovaného zberu							
3.4.4	Spracovanie biologického odpadu a zriadenie kompostoviska + technické vybavenie							
3.4.5	Zakúpenie kompostérov do každej domácnosti							
<b>3.5</b>	<b><i>Ochrana obyvateľov pred povodňami</i></b>							
3.5.1	Projekt protipovodňových opatrení a regulácie toku							
3.5.2	Projekt budovania odvodňovacích jarkov v celom katastri obce							
<b>3.6</b>	<b><i>Podpora aktivít v oblasti prírodného dedičstva</i></b>							
3.6.1	Vybudovanie náučného chodníka s informačnými tabuľami o atraktivitách v obci a jej histórii, vytvoriť tak spojenie s okolitými obcami a zatraktívniť tak územie pre turistov							
3.6.2	Vytvorenie cyklistickej trasy, prepojenie s okolitými obcami, nevyhnutné budú samozrejme terénne úpravy v niektorých miestach.							
3.6.3	Rekonštrukcia pamiatok v obci a budovanie nových atrakcií							



## **2. Súbor ukazovateľov výsledkov a dosahov vrátane východiskových a cieľových hodnôt**

Súčasťou PHSR je určenie merateľných ukazovateľov, ktoré sú potrebné pre monitorovanie a hodnotenie plnenia PHSR. Ide o mechanizmus plnenia opatrení prostredníctvom vykonávania jednotlivých aktivít. Tieto hodnoty sa zbierajú počas viacerých rokov. Merateľné ukazovatele predstavujú výstupy v danej oblasti. K merateľným ukazovateľom zaraďujeme i tie, ktoré sú zamerané na sledovanie cieľovej skupiny každej z oblastí. Ukazovatele výstupov, výsledkov a dopadov sú spracované v nasledovnej tabuľke:



## Formulár č. P2 Ukazovatele výstupu, výsledku a dosahu

OP.	Ukazovateľ výstupu	Počiatočná hodnota ukazovateľa	Plánovaná hodnota ukazovateľa	Rozpočet obce	Externé zdroje	Spolu náklady	
<b>1.1</b>	<b>Podpora podnikateľov a zvýšenie zamestnanosti v obci</b>						
1.1.1	Spracovanie stratégie podpory podnikania a zvýšenie informovanosti o možnostiach podpory zo strany obce, VUC, štátu, EÚ	Zapojení podnikatelia (počet)	0	3	500,00€	4 500,00€	5 000,00€
1.1.2	Komunikácia s hlavnými sociálno-ekonomickými partnermi pri koordinácii rozvojových aktivít	Rozvojové aktivity (počet)	0	2	500,00€	4 500,00€	5 000,00€
1.1.3	Vytvorenie ekonomických a technických podmienok pre výstavbu priemyselnej zóny (výkup pozemkov, technická dokumentácia, IS)	Využitelnosť priemyselnej zóny (%)	30%	90%	5 000,00€	45 000,00€	50 000,00€
1.1.4	Vymedzenie prenajímateľných priestorov	Počet	0	1	3 000,00€	27 000,00€	30 000,00€
1.1.5	Zakladanie malých a stredných podnikov s majetkovou účasťou obce	Počet	0	1	500,00€	4 500,00€	5 000,00€
1.1.6	Podpora tradičných odvetví a zavádzanie nových technológií- poľnohospodárstvo, strojárstvo	Počet	0	1	1000,00€	9 000,00€	10 000,00€
<b>1.2.</b>	<b>Optimálne sieť zmodernizovaných verejných budov</b>						
1.2.1	Rekonštrukcia obecného úradu -	Rozsah rekonštrukcie (%)	60%	100%	6 000,00€	54 000,00€	60 000,00€
1.2.2	Rekonštrukcia kultúrneho domu - kompletná Dolný Lieskov, Trstie	Rozsah rekonštrukcie (%)	30%	100%	20 000,00€	260 000,00€	280 000,00€
1.2.3	Rekonštrukcia kultúrneho domu v Trstí, skladu pri ihrisku	Rozsah rekonštrukcie (%)	30%	100%	18 000,00€	162 000,00€	180 000,00€
1.2.4	Rekonštrukcia domu smútku – Dolný Lieskov, Trstie	Rozsah rekonštrukcie (%)	30%	100%	3 000,00€	27 000,00€	30 000,00€
1.2.5	Rekonštrukcia a rozšírenie obecného cintorína (oplotenie, chodníky, dobudovanie osvetlenia) Dolný Lieskov, Trstie	Rozsah rekonštrukcie (%)	50%	100%	8 000,00€	72 000,00€	80 000,00€
1.2.6	Rekonštrukcia futbalového ihriska - Dolný Lieskov, Trstie	Rozsah rekonštrukcie (%)	60%	100%	20 000,00€	180 000,00€	200 000,00€
1.2.7	Rekonštrukcia hasičskej zbrojnice - Dolný Lieskov,	Rozsah	60%	100%	15 000,00€	135 000,00€	150 000,00€





	Tŕstie	<i>rekonštrukcie (%)</i>					
1.2.8	Rekonštrukcia obecnej knižnice (digitalizácia, vybavenie, kompletná rekonštrukcia)	<i>Rozsah rekonštrukcie (%)</i>	50%	100%	500,00€	4 500,00€	5 000,00€
1.2.9	Nadstavba požiarnej zbrojnice (Dolný Lieskov, Tŕstie) – kluby pre mladých	<i>Rozsah rekonštrukcie (%)</i>	60%	100%	24 000,00€	216 000,00€	240 000,00€
<b>1.3</b>	<b>Kvalitné bezpečné a udržiavané miestne komunikácie, chodníky</b>						
1.3.1	Rekonštrukcia miestnych komunikácií (kompletná) a dobudovanie do nových častí	<i>Rozsah rekonštrukcie (%)</i>	40%	100%	35 000,00€	315 000,00€	350 000,00€
1.3.2	Výstavba chodníkov v obci - Dolný Lieskov, Tŕstí, úprava verejných priestranstiev	<i>Rozsah výstavby (%)</i>	50%	100%	12 000,00€	108 000,00€	120 000,00€
1.3.3	Rekonštrukcia zastávok a výstavba novej v IBV	<i>Rozsah rekonštrukcie (%)</i>	30%	100%	400,00€	3 600,00€	4 000,00€
1.3.4	Výstavba/rekonštrukcia parkovísk	<i>Rozsah rekonštrukcie (%)</i>	40%	100%	6 000,00€	54 000,00€	60 000,00€
1.3.5	Značenie ciest chodníkov a ulíc, dopravné značenie, merače rýchlosti, spomaľovače - Značenie ulíc na miestnej úrovni podľa zaužívaných názvov	<i>Rozsah značenia (%)</i>	30%	100%	500,00€	4 500,00€	5 000,00€
1.3.6	Vybudovanie námestia v Tŕstí i s odkúpením pozemku, pri starom OcÚ v Dolnom Lieskove okolo potoka	<i>Počet</i>	0	3	12 000,00€	108 000,00€	120 000,00€
<b>1.4</b>	<b>Vytváranie podmienok pre rozvoj cestovného ruchu</b>						
1.4.1	Výstavba multifunkčného športového areálu, detských ihrísk	<i>Rozsah využitia</i>	30%	100%	7 000,00€	63 000,00€	70 000,00€
1.4.2	Výstavba oddychovej časti	<i>Rozsah využitia</i>	30%	100%	3 000,00€	27 000,00€	30 000,00€
1.4.2	Výstavba pamätnej izby	<i>Počet</i>	0	1	2 000,00€	8 000,00€	10 000,00€
1.4.3	Vybudovanie rozhľadne	<i>Počet</i>	0	1	8 000,00€	72 000,00€	80 000,00€
1.4.4	Dostupnosť a propagácia prírodných a historických pamiatok – kaplnka a kostol, náučné chodníky, cyklotrasy	<i>Zvýšenie propagácie (%)</i>	50%	80%	2 000,00€	8 000,00€	10 000,00€
1.4.5	Vybudovanie remeselného dvora v centre obce	<i>Počet</i>	0	1	2 000,00€	18 000,00€	20 000,00€
1.4.6	Podpora vytvárania nových atraktivít v obci	<i>Počet</i>	0	1	500,00€	4 500,00€	5 000,00€
1.4.7	Spracovanie histórie, monografie obce	<i>Počet</i>	0	1	500,00€	4 500,00€	5 000,00€
1.4.8	Prepojenie obce so subjektami cestovného ruchu a agroturistiky, poľnohospodárske a agro- podniky	<i>Realizované projekty (počet)</i>	0	1	500,00€	4 500,00€	5 000,00€



	v obci						
1.4.9	Zachovanie a rozvoj ľudových tradícií a ich maximálne využitie v CR – ľudový súbor v obci	Podpora a využiteľnosť (%)	30%	90%	500,00€	4 500,00€	5 000,00€
1.4.10	Spracovanie kalendára podujatí	Počet	0	1	500,00€	4 500,00€	5 000,00€
1.4.11	Spolupráca s ostatnými obcami - Medziobecná spolupráca medzi okolitými obcami	Zvýšenie spolupráce (%)	30%	90%	1 000,00€	9 000,00€	10 000,00€
1.4.12	Uzavretie dohôd s podnikateľmi v CR a podporovanie aktivít	Počet	0	2	500,00€	4 500,00€	5 000,00€
<b>2.1</b>	<b>Komplexná starostlivosť o sociálne znevýhodnené skupiny občanov</b>						
2.1.1.	Zriaďiť zariadenie poskytujúce opatrovateľské služby-denné centrum pre dôchodcov, rozvoz jedál, nákup auta	Využiteľnosť (%)	30%	100%	3 000,00€	27 000,00€	30 000,00€
2.1.2	Výstavba domova dôchodcov – nadviazanie na CSS	Počet	0	1	20 000,00€	200 000,00€	220 000,00€
2.1.3	Výstavba nájomného bytového domu - kúpa pozemku	Počet bytových domov	0	1	60 000,00€	540 000,00€	600 000,00€
2.1.4	Klubová a spolková činnosť v obci –aktivity, výlety	Zvýšenie využívania služieb v obci (%)	50%	90%	500,00€	4 500,00€	5 000,00€
2.1.5	Znižovanie nezamestnanosti a aktivácia nezamestnaných – práce pre nezamestnaných zabezpečenie pracovných pomôcok a náradia, školenia, poistenie, spolupráca s ÚPSVaR, podpora zamestnávania obyvateľov	Počet zapojených nezamestnaných	0	5	500,00€	4 500,00€	5 000,00€
<b>2.2</b>	<b>Podpora aktivít a projektov v oblasti školstva a vzdelávania vrátane zlepšenia materiálo technických podmienok škôl a školských zariadení</b>						
2.2.1	Rekonštrukcia Materskej školy (kompletná rekonštrukcia ,vybavenie, vonkajší areál)	Rozsah rekonštrukcie (%)	50%	100%	8 000,00€	72 000,00€	80 000,00€
2.2.2	Podpora vzdelávacích programov MŠ, krúžková činnosť, vydávanie publikácií, interaktívne programy, výmenné pobyty, technologické vybavenie	Zlepšenie úrovne (%)	50%	100%	500,00€	4 500,00€	5 000,00€
<b>2.3</b>	<b>Podpora kultúrnych, športových a spoločenských podujatí</b>						
2.3.1	Organizovanie pravidelných podujatí	Zlepšenie úrovne (%)	70%	100%	1 000,00€	9 000,00€	10 000,00€
2.3.2	Spolupráca so spolkami a jednotlivcami pôsobiacimi v tejto sfére	Zapojenie spolkov do diania v obci (%)	30%	100%	1 000,00€	9 000,00€	10 000,00€



2.3.3	Zachovanie a rozvoj ľudových tradícií (folklór, hudba, pôvodný odev) a ich maximálne využitie v cestovnom ruchu	Využitelnosť tradícií (%)	20%	100%	500,00€	4 500,00€	5 000,00€
<b>2.4</b>	<b>Skvalitnenie verejných služieb poskytovaných občanom</b>						
2.4.1	Projekt elektronizácie služieb verejnej správy	Podiel zvýšenia e-verejnej správy	30%	100%	3 000,00€	27 000,00€	30 000,00€
2.4.2	Aktualizácia/tvorba rozvojových dokumentov obce	Počet	0	1	1 500,00€	13 500,00€	15 000,00€
2.4.3	Využívanie medzinárodnej spolupráce pre rozvojové aktivity a propagáciu obce, budovanie partnerstiev- vytváranie partnerstiev s družobnou obcou	Partneri (počet)	0	2	1 000,00€	9 000,00€	10 000,00€
2.4.4	Nákup techniky, traktora so štiepkovačom, vlečkou, radlicou, posýpačom, traktorbager, príp. malé nákladné vozidlo.	Rozsah využitia	20%	100%	20 000,00€	180 000,00€	200 000,00€
2.4.5	Vybudovanie trafostanice pri križi- smer Podskalie	Počet	0	1	4 500,00€	40 500,00€	45 000,00€
<b>3.1</b>	<b>Dobudovanie kanalizácie, verejného vodovodu a ČOV</b>						
3.1.1	Výstavba miestnej kanalizácie na území celej obce	Rozsah (%)	0%	100 %	50 000,00€	1 750 000,00€	1 800 000,00€
3.1.2	Dobudovanie verejného vodovodu do nových častí a rekonštrukcia starého	Rozsah (%)	70%	100 %	15 000,00€	135 000,00€	150 000,00€
<b>3.2</b>	<b>Plynifikácia obce a obnoviteľné zdroje</b>						
3.2.1	Využívanie obnoviteľných zdrojov energie - Solárne panely, fotovoltaika, biomasa, alternatívne zdroje energie – využitie v obecných budovách ale i podpora a osвета medzi obyvateľmi Zníženie energetickej náročnosti verejných budov	Úspora (%)	0%	30-50%	3 000,00€	27 000,00€	30 000,00€
<b>3.3</b>	<b>Úsporne, esteticky osvetlená a ozvučená obec s dôrazom na bezpečie</b>						
3.3.1	Modernizácia a rekonštrukcia verejného osvetlenia a dobudovanie do nových častí obce	Podiel výstavby (%)	80%	100%	3 000,00€	27 000,00€	30 000,00€
3.3.2	Rekonštrukcia a modernizácia verejného rozhlasu a ústredne, bezdrôtový, rozšírenie verejného rozhlasu do nových ulíc a lokalít	Podiel rekonštrukcie (%)	50%	100%	5 000,00€	45 000,00€	50 000,00€
3.3.3	Kamerové systémy v centre obce	Kamerový systém v centre (%)	0%	100%	1 500,00€	13 500,00€	15 000,00€
<b>3.4</b>	<b>Obec s účinným ekonomicky udržateľným a ekologickým systémom odpadového hospodárstva</b>						
3.4.1	Nakladanie s komunálnym a drobným stavebným odpadom, mobilne zbery, triedenie odpadu,	Zlepšenie triedenia odpadu	30%	90%	3 000,00€	27 000,00€	30 000,00€



	odstránenie čiernych a nelegálnych skládok, revitalizácia územia	(%)					
3.4.2	Vybudovanie zberného dvora – výstavba budovy, oplatenie, zabezpečenie technológií na zber, separovanie a zhodnocovanie odpadov, kontajnerové stojiská	Počet zberných dvorov	0	1	13 000,00€	117 000,00€	130 000,00€
3.4.3	Projekty osvetly a propagácie separovaného zberu	Zvýšenie informovanosti (%)	10%	70%	500,00€	4 500,00€	5 000,00€
3.4.4	Spracovanie biologického odpadu a zriadenie kompostoviska + technické vybavenie	Podiel spracovaného odpadu (%)	10%	100%	500,00€	4 500,00€	5 000,00€
3.4.5	Zakúpenie kompostérov do každej domácnosti	Podiel spracovaného odpadu (%)	10%	100%	8 000,00€	72 000,00€	80 000,00€
<b>3.5</b>	<b>Ochrana obyvateľov pred povodňami</b>						
3.5.1	Projekt protipovodňových opatrení a regulácie toku	Protipovodňové opatrenia realizované na toku (%)	10%	100%	20 000,00€	180 000,00€	200 000,00€
3.5.2	Projekt budovania odvodňovacích jarkov v celom katastri obce	Odvodňovacie jarky (%)	10%	100%	10 000,00€	90 000,00€	100 000,00€
<b>3.6</b>	<b>Podpora aktivít v oblasti prírodného dedičstva</b>						
3.6.1	Vybudovanie náučného chodníka s informačnými tabuľkami o atraktivitách v obci a jej histórii, vytvoriť tak spojenie s okolitými obcami a zatriktívniť tak územie pre turistov	Rozsah výstavby (%)	0%	100%	2 000,00€	18 000,00€	20 000,00€
3.6.2	Vytvorenie cyklistickej trasy, prepojenie s okolitými obcami, nevyhnutné budú samozrejme terénne úpravy v niektorých miestach.	Rozsah výstavby (%)	30%	100%	5 000,00€	45 000,00€	50 000,00€
3.6.3	Rekonštrukcia pamiatok v obci a budovanie nových atrakcií	Rozsah rekonštrukcie (%)	20%	100%	18 000,00€	162 000,00€	180 000,00€



## 4. Realizačná časť

Realizačná časť je zameraná na popis postupov inštitucionálneho a organizačného zabezpečenia realizácie programu rozvoja obce, systém monitorovania a hodnotenia plnenia programu rozvoja obce na základe stanovených merateľných ukazovateľov, vecný a časový harmonogram realizácie programu rozvoja formou akčných plánov.

- Popis úloh jednotlivých partnerov pri realizácii PHSR
- Popis inštitucionálneho a organizačného zabezpečenia realizácie PHSR, spôsob komunikácie, kooperácie a koordinácie
- Stručný popis komunikačnej stratégie PHSR k jednotlivým skupinám
- Systém monitorovania a hodnotenia  
Plán hodnotenia a monitorovania realizácie PHSR, Monitorovacia správa

### 1. Popis úloh jednotlivých partnerov pre realizácii PHSR

Začiatok realizácie PHSR sa začína po vypracovaní a schválení PHSR v obecnom zastupiteľstve a zabezpečuje ju počas platnosti PHSR podľa zákona č. 539/2008 Z. z. o podpore regionálneho rozvoja. Obec na účely podpory regionálneho rozvoja **„zabezpečuje a koordinuje vypracovanie a realizáciu programu hospodárskeho rozvoja a sociálneho rozvoja obce, pravidelne ho monitoruje a každoročne vyhodnocuje jeho plnenie, zabezpečuje súlad programu hospodárskeho rozvoja a sociálneho rozvoja obce s územnoplánovacou dokumentáciou, ak jej spracovanie vyžaduje osobitný predpis.“**

#### Partneri

Pri samotnej realizácii PHSR vystupujú partneri projektu s ktorými má obec dlhodobé skúsenosti a spolupráca prebiehala i v minulosti. Ide najmä o organizácie pôsobiace v obci, ale i samotných podnikateľov. Partnermi sú aj susedné obce, s ktorými je úzka spolupráca nielen v projektoch technického zamerania, ale i pri organizácii spoločenských aktivít. Dôležité partnerstvá sú i v oblasti členstva obce v mikroregionálnom združení miest a obcí, ale i v MAS Naše Považie, ktorá je založená na základe spolupráce miestnych samospráv, podnikateľov a subjektov tretieho sektora.



## 2 Organizačné a inštitucionálne zabezpečenie realizácie PHSR

### Organizačné zabezpečenie

Obecný úrad má v oblasti prípravy a realizácie programu rozvoja dostatočné skúsenosti na programovej aj projektovej úrovni: z prípravy, realizácie a hodnotenia programu hospodárskeho

a sociálneho rozvoja mesta (2007-2013), z prípravy a realizácie projektov financovaných zo štrukturálnych fondov v Programovom období 2007-2013 ako i z prípravy a realizácie projektov

financovaných z rôznych dotačných titulov v rokoch 2007-2013.

Základnými orgánmi obce sú starosta obce a obecné zastupiteľstvo. Tieto orgány spolupracovali pri príprave PHSR a budú dohliadať na pravidelné získavanie pripomienok od partnerov, poslancov a verejnosti.

### Obecné zastupiteľstvo

Najvyšším orgánom obce je obecné zastupiteľstvo, ktoré PHSR schvaľuje a zabezpečuje jeho plnenie. Obecné zastupiteľstvo taktiež rozhoduje o realizácii projektov zo štrukturálnych fondov a ich spolufinancovaní. V prípade hodnotenia PHSR obecné zastupiteľstvo schvaľuje hodnotiace a monitorovacie správy a rozhoduje o aktualizácii programu. Obecné zastupiteľstvo môže rozdeliť jednotlivé priority programu a akčného plánu komisiám OcÚ zaoberajúcim sa monitorovaním a hodnotením.

### Starosta obce

Najvyšším výkonným orgánom obce je starosta obce, ktorý podpisuje schválenie dokumentu, riadi samotný proces implementácie, zastupuje obec vo veciach verejných.

### Inštitucionálne zabezpečenie

Administratívne a inštitucionálne náležitosti obce, ako aj orgánov zriadených obecným zastupiteľstvom, uskutočňuje obecný úrad, ktorého činnosť riadi starosta obce.

#### Formulár č. R1 Realizácia činností PHSR

Činnosť	OZ	Starosta obce	Komisie obce	OcÚ	Hlavný kontrolór
Financovanie	Schvaľuje	riadi	hodnotí	vykonáva	
Implementácia	Schvaľuje	riadi	hodnotí	vykonáva	
Hodnotenie	Schvaľuje	riadi		vykonáva	
Monitorovanie	Schvaľuje	riadi	hodnotí	vykonáva	
Kontrola	Schvaľuje	riadi	navrhuje		vykonáva



### 3 Komunikačná stratégia

Komunikačná stratégia obce bude založená na informovanosti občanov. Prostredníctvom komunikačnej stratégie obec informuje o svojich cieľoch, aktivitách, plánoch, ale vyvíja i snahu o zapojenie verejnosti a získanie ich názorov a pripomienok.

Potrebou je aj informovanie zamestnancov a partnerov o aktuálnom dianí v oblasti, preto bude cieľom obce zvyšovať ich vedomosti prostredníctvom vzdelávacích aktivít.

Hlavným nástrojom komunikácie obce je jej webová stránka. Nasledujú úradná tabuľa, verejný rozhlas, obecné noviny.

Komunikačná stratégia začala prebiehať už v čase príprav PHSR, zapojením verejnosti a v tomto duchu sa bude niesť až po koniec programového obdobia a platnosti PHSR.

Program hospodárskeho a sociálneho rozvoja obce podlieha schvaľovaniu obecným zastupiteľstvom. Ako komunikačný nástroj slúži „Materiál na rokovanie obecného zastupiteľstva“. Vstupné informácie pripravujú zamestnanci obecného úradu, prerokúva sa v komisiách zastupiteľstva a po spracovaní informácií rokujú o ňom poslanci obecného zastupiteľstva. Zasadnutie Obecného zastupiteľstva je verejné a tiež uvedený materiál je prístupný verejnosti. O zasadnutí obecného zastupiteľstva je obyvateľstvo informované prostredníctvom informačných kanálov: miestny rozhlas a informačná tabuľa.



## 4 Monitorovanie a hodnotenie

### Monitorovanie

Program hospodárskeho a sociálneho rozvoja obce je strednodobý dokument, to znamená, že je vypracovaný na dlhšie časové obdobie. Toto je dôvod prečo ho je potrebné priebežne sledovať a monitorovať od začiatku jeho platnosti až po jeho ukončenie.

Údaje pre monitorovanie sú merateľné ukazovatele aktivít v PHSR, ktoré sú vymenované vo Formulári č. R2.

Ako výstupný materiál monitorovania slúži monitorovacia správa PHSR, ktorú zostavujú zamestnanci obce v spolupráci s komisiami a zodpovednosť za ňu preberá starosta obce. Monitorovanie je dôležitou súčasťou realizácie PHSR, nakoľko práve monitorovacia správa predstavuje komplexnú informáciu o plnení opatrení a aktivít na dané programové obdobie.

### Hodnotenie PHSR

Hodnotenie PHSR bude prebiehať priebežne a systematicky počas celej doby platnosti PHSR až po jeho ukončenie. Hodnotenie sa vykonáva na operatívnej úrovni a vykonáva sa každoročne v zmysle platnej legislatívy zákona č. 539/2008 Z.z. o podpore regionálneho rozvoja. Hlavným zdrojom informácií je monitorovacia správa. Výstupom je hodnotiaci správa, ktorú bude každoročne schvaľovať OZ. Hodnotiace a monitorovacie správy predstavujú dôležitý aspekt pre rozhodnutia OZ a starostu obce pri riadení implementácie programu za účelom dosiahnutia stanovených cieľov jednotlivých prioritných oblastí PHSR.

#### Formulár č. R 2 Plán hodnotenia a monitorovania realizácie PHSR

Plán priebežných hodnotení PHSR na programové obdobie 2014 - 2020		
Typ hodnotenia	Prvé hodnotenie	Dôvod vykonania/ periodicita
Ad hoc hodnotenie celého PHSR alebo jeho časti	2015-2025	Každoročne v zmysle platnej legislatívy: Zákon č. 539/2008 Z.z. o podpore regionálneho rozvoja.
Tematické hodnotenie časti PHSR	2016	Téma hodnotenia identifikovaná ako riziková časť vo výročnej monitorovacej správe za predchádzajúci kalendárny rok
Ad hoc mimoriadne hodnotenie		Pri značnom odklone od stanovených cieľov a doľahnutých hodnôt ukazovateľov. Pri návrhu na revíziu PHSR.
Ad hoc hodnotenie celého PHSR	2017, 2020	V prípade aktualizácie PHSR podľa platnej Metodiky pre vypracovanie PHSR, ktoré sa očakáva každé 3-4 roky.
Ad hoc hodnotenie celého PHSR alebo jeho časti		Na základe rozhodnutia starostu obce v zmysle príslušných predpisov, na základe rozhodnutia kontrolného orgánu obce, na základe podnetu poslancov, na základe protokolu Národného kontrolného úradu SR a na základe Správy auditu
Ad hoc hodnotenie celého PHSR alebo jeho časti	2020	Na základe rozhodnutia starostu obce o prípade strategického dokumentu PHSR obce pre nasledujúce programové obdobie.

#### Formulár č. R3 – Monitorovacia správa – príloha č. 1 PHSR





## 5 Finančná časť

PHSR obsahuje aj finančnú časť, ktorá bezprostredne nadväzuje na predchádzajúce časti. Obsahom je finančné zabezpečenie jednotlivých častí a opatrení.

Finančná časť obsahuje:

- Indikatívny finančný plán na celú realizáciu PHSR
- Model viaczdrojového financovania jednotlivých opatrení, aktivít za účasti sociálno-ekonomických partnerov v území prepojených na programový rozpočet

### 1 Indikatívny finančný plán na celú realizáciu PHSR

Finančný plán sa skladá z troch skupín realizácie PHSR, celkové finančné náklady počas celej doby realizácie sú uvedené v nasledovnej tabuľke.

Formulár č. F 1 – Indikatívny rozpočet – sumarizácia

Politika	Spolu
I. Hospodárska politika	912 000,00€
II. Sociálna politika	1 261 000,00€
III. Environmentálna politika	690 000,00€



## 2 Model viaczdrojového financovania jednotlivých opatrení

Projekty uvedené v Programe hospodárskeho a sociálneho rozvoja obce budú realizované predovšetkým z:

### A Riadne zdroje finančného zabezpečenia

#### A.1 Verejné zdroje:

- a) štátny rozpočet vrátane finančných prostriedkov z rozpočtových kapitol ministerstiev (dotačné tituly jednotlivých rozpočtových kapitol ministerstiev, príp. Úradu Vlády SR)
- b) štátne účelové fondy (Envirofond, Štátny fond rozvoja bývania, Recyklačný fond)
- c) rozpočet vyšších územných celkov (VÚC Trenčín)
- d) rozpočet obcí a miest (vlastné zdroje)

#### A.2 Iné zdroje

- e) prostriedky fyzických osôb
- f) prostriedky právnických osôb
- g) úvery
- h) príspevky medzinárodných organizácií
- i) prostriedky vyplývajúce z medzinárodných zmlúv o poskytnutí grantu uzatvorených medzi Slovenskou republikou a inými štátmi (Nórsky finančný mechanizmus, bilaterálne dohody, Švajčiarsky finančný mechanizmus)
- j) iné prostriedky, ak to ustanoví osobitný predpis

### B Doplnkové zdroje finančného zabezpečenia

Finančné prostriedky z Európskej únie, v programovom období 2014 - 2020 tzv. európske štrukturálne a investičné fondy (EŠIF), určené hospodársky zaostalým regiónom (ktoré podľa ukazovateľov hospodárskeho rozvoja a sociálneho rozvoja vykazujú nižšiu úroveň rozvoja, ako je priemerná úroveň Európskej únie) a regiónom s nepriaznivou štruktúrou zamestnanosti a podnikateľského prostredia. Priradenie jednotlivých projektových zámerov k programovej štruktúre (EŠIF) je indikatívne a bude sa upresňovať po schválení jednotlivých operačných programov v akčných plánoch



# Záver

- Informácia o schválení a zverejnení PHSR

## Formulár č. Z 1

<b>Schválenie PHSR</b>	
<b>Dokument</b>	
Názov	Program hospodárskeho a sociálneho rozvoja obce Dolný Lieskov na roky 2015-2025
Štruktúra	Dokument je štruktúrovaný podľa Metodiky na vypracovanie Programu hospodárskeho a sociálneho rozvoja obce/obcí/VÚC (v zmysle novely Zákona NR SR č. 539/2008 Z.z. o podpore regionálneho rozvoja schválenej vládou SR 18. júna 2014).
<b>Spracovanie</b>	
Forma spracovania	Úplné spracovanie na kľúč – Regionálna rozvojová agentúra Púchov
Obdobie spracovania	Jún 2015 – November 2015
Riadiaci tím	
Počet členov	3 členovia
Počet stretnutí	4 stretnutia
Pracovné skupiny	3 pracovné skupiny
Počet členov	4 členovia
Počet stretnutí	2 stretnutia
Účasť verejnosti a komunikácia s verejnosťou	Participácia prostredníctvom verejného prerokovania, internetovej stránky, verejného rozhlasu
Náklady na spracovanie	500,00€
<b>Prerokovanie</b>	
Prerokovanie v orgánoch samosprávy (výbory, komisie, rada)	Priebežné informovania zastupiteľstva o priebehu a ich participácia na vypracovaní
Verejné pripomienkovanie	Verejná schôdza
Posudzovanie SEA a ŽP:	Nerelevantné
<b>Schválenie</b>	
Návrh na uznesenie zastupiteľstva	



# Prílohy

## Príloha č.1: Monitorovacia správa obce

OP.	Ukazovateľ výstupu	Počiatočná hodnota ukazovateľa	Plánovaná hodnota ukazovateľa	Spolu náklady	Skutočná hodnota	Skutočné náklady	Skutočná hodnota	Skutočné náklady	Skutočná hodnota	Skutočné náklady
					2016	2018	2020			
<b>1.1</b>	<b>Podpora podnikateľov a zvýšenie zamestnanosti v obci</b>									
1.1.1	Spracovanie stratégie podpory podnikania a zvýšenie informovanosti o možnostiach podpory zo strany obce, VUC, štátu, EÚ	Zapojení podnikatelia (počet)	0	3	5 000,00€					
1.1.2	Komunikácia s hlavnými sociálno-ekonomickými partnermi pri koordinácii rozvojových aktivít	Rozvojové aktivity (počet)	0	2	5 000,00€					
1.1.3	Vytvorenie ekonomických a technických podmienok pre výstavbu priemyselnej zóny (výkup pozemkov, technická dokumentácia, IS)	Využitelnosť priemyselnej zóny (%)	30%	90%	50 000,00€					
1.1.4	Vymedzenie prenajímateľných priestorov	Počet	0	1	30 000,00€					
1.1.5	Zakladanie malých a stredných podnikov s majetkovou účasťou obce	Počet	0	1	5 000,00€					
1.1.6	Podpora tradičných odvetví a zavádzanie nových technológií- poľnohospodárstvo, strojárstvo	Počet	0	1	10 000,00€					
<b>1.2.</b>	<b>Optimálne sieť zmodernizovaných verejných budov</b>									
1.2.1	Rekonštrukcia obecného úradu -	Rozsah rekonštrukcie (%)	60%	100%	60 000,00€					
1.2.2	Rekonštrukcia kultúrneho domu - kompletná Dolný Lieskov, Trstie	Rozsah rekonštrukcie (%)	30%	100%	280 000,00€					
1.2.3	Rekonštrukcia kultúrneho domu v Trstí, skladu pri ihrisku	Rozsah rekonštrukcie	30%	100%	180 000,00€					



		(%)									
1.2.4	Rekonštrukcia domu smútku – Dolný Lieskov, Trstie	Rozsah rekonštrukcie (%)	30%	100%	30 000,00€						
1.2.5	Rekonštrukcia a rozšírenie obecného cintorína (oplotenie, chodníky, dobudovanie osvetlenia) Dolný Lieskov, Trstie	Rozsah rekonštrukcie (%)	50%	100%	80 000,00€						
1.2.6	Rekonštrukcia futbalového ihriska - Dolný Lieskov, Trstie	Rozsah rekonštrukcie (%)	60%	100%	200 000,00€						
1.2.7	Rekonštrukcia hasičskej zbrojnice - Dolný Lieskov, Trstie	Rozsah rekonštrukcie (%)	60%	100%	150 000,00€						
1.2.8	Rekonštrukcia obecnej knižnice (digitalizácia, vybavenie, kompletná rekonštrukcia)	Rozsah rekonštrukcie (%)	50%	100%	5 000,00€						
1.2.9	Nadstavba požiarnej zbrojnice (Dolný Lieskov, Trstie) – kluby pre mladých	Rozsah rekonštrukcie (%)	60%	100%	240 000,00€						
<b>1.3</b>	<b>Kvalitné bezpečné a udržiavané miestne komunikácie, chodníky</b>										
1.3.1	Rekonštrukcia miestnych komunikácií (kompletná) a dobudovanie do nových častí	Rozsah rekonštrukcie (%)	40%	100%	350 000,00€						
1.3.2	Výstavba chodníkov v obci - Dolný Lieskov, Trstie , úprava verejných priestranstiev	Rozsah výstavby (%)	50%	100%	120 000,00€						
1.3.3	Rekonštrukcia zastávok a výstavba novej v IBV	Rozsah rekonštrukcie (%)	30%	100%	4 000,00€						
1.3.4	Výstavba/rekonštrukcia parkovísk	Rozsah rekonštrukcie (%)	40%	100%	60 000,00€						
1.3.5	Značenie ciest chodníkov a ulíc, dopravné značenie, merače rýchlosti, spomaľovače - Značenie ulíc na miestnej	Rozsah značenia (%)	30%	100%	5 000,00€						



	úrovni podľa zaužívaných názvov												
1.3.6	Vybudovanie námestia v Trstí i s odkúpením pozemku, pri starom OcÚ v Dolnom Lieskove okolo potoka	Počet	0	3	120 000,00€								
<b>1.4</b>	<b>Vytváranie podmienok pre rozvoj cestovného ruchu</b>												
1.4.1	Výstavba multifunkčného športového areálu, detských ihrísk	Rozsah využitia	30%	100%	70 000,00€								
1.4.2	Výstavba oddychovej časti	Rozsah využitia	30%	100%	30 000,00€								
1.4.2	Výstavba pamätnej izby	Počet	0	1	10 000,00€								
1.4.3	Vybudovanie rozhľadne	Počet	0	1	80 000,00€								
1.4.4	Dostupnosť a propagácia prírodných a historických pamiatok – kaplnka a kostol, náučné chodníky, cyklotrasy	Zvýšenie propagácie (%)	50%	80%	10 000,00€								
1.4.5	Vybudovanie remeselného dvora v centre obce	Počet	0	1	20 000,00€								
1.4.6	Podpora vytvárania nových atraktivít v obci	Počet	0	1	5 000,00€								
1.4.7	Spracovanie histórie, monografie obce	Počet	0	1	5 000,00€								
1.4.8	Prepojenie obce so subjektami cestovného ruchu a agroturistiky, poľnohospodárske a agro- podniky v obci	Realizované projekty (počet)	0	1	5 000,00€								
1.4.9	Zachovanie a rozvoj ľudových tradícií a ich maximálne využitie v CR – ľudový súbor v obci	Podpora a využiteľnosť (%)	30%	90%	5 000,00€								
1.4.10	Spracovanie kalendára podujatí	Počet	0	1	5 000,00€								
1.4.11	Spolupráca s ostatnými obcami - Medziobecná spolupráca medzi okolitými obcami	Zvýšenie spolupráce (%)	30%	90%	10 000,00€								
<b>2.1</b>	<b>Komplexná starostlivosť o sociálne znevýhodnené skupiny občanov</b>												
2.1.1.	Zriaďiť zariadenie poskytujúce opatrovateľské služby-denné centrum pre dôchodcov, rozvoz jedál, nákup auta	Využiteľnosť (%)	30%	100%	30 000,00€								
2.1.2	Výstavba domova dôchodcov – nadviazanie na CSS	Počet	0	1	220 000,00€								



2.1.3	Výstavba nájomného bytového domu - kúpa pozemku	Počet bytových domov	0	1	600 000,00€						
2.1.4	Klubová a spolková činnosť v obci - aktivity, výlety	Zvýšenie využívania služieb v obci (%)	50%	90%	5 000,00€						
2.1.5	Znižovanie nezamestnanosti a aktivácia nezamestnaných - práce pre nezamestnaných zabezpečenie pracovných pomôcok a náradia, školenia, poistenie, spolupráca s ÚPSVaR, podpora zamestnávania obyvateľov	Počet zapojených nezamestnaných	0	5	5 000,00€						
<b>2.2</b>	<b>Podpora aktivít a projektov v oblasti školstva a vzdelávania vrátane zlepšenia materiálno technických podmienok škôl a školských zariadení</b>										
2.2.1	Rekonštrukcia Materskej školy (kompletná rekonštrukcia ,vybavenie, vonkajší areál)	Rozsah rekonštrukcie (%)	50%	100%	80 000,00€						
2.2.2	Podpora vzdelávacích programov MŠ, krúžková činnosť, vydávanie publikácií, interaktívne programy, výmenné pobyty, technologické vybavenie	Zlepšenie úrovne (%)	50%	100%	5 000,00€						
<b>2.3</b>	<b>Podpora kultúrnych, športových a spoločenských podujatí</b>										
2.3.1	Organizovanie pravidelných podujatí	Zlepšenie úrovne (%)	70%	100%	10 000,00€						
2.3.2	Spolupráca so spolkami a jednotlivcami pôsobiacimi v tejto sfére	Zapojenie spolkov do diania v obci (%)	30%	100%	10 000,00€						
2.3.3	Zachovanie a rozvoj ľudových tradícií (folklór, hudba, pôvodný odev) a ich maximálne využitie v cestovnom ruchu	Využitelnosť tradícií (%)	20%	100%	5 000,00€						
<b>2.4</b>	<b>Skvalitnenie verejných služieb poskytovaných občanom</b>										
2.4.1	Projekt elektronizácie služieb verejnej správy	Podiel zvýšenia e-verejnej	30%	100%	30 000,00€						



		<i>správy</i>									
2.4.2	Aktualizácia/tvorba rozvojových dokumentov obce	<i>Počet</i>	0	1	15 000,00€						
2.4.3	Využívanie medzinárodnej spolupráce pre rozvojové aktivity a propagáciu obce, budovanie partnerstiev- vytváranie partnerstiev s družobnou obcou	<i>Partneri (počet)</i>	0	2	10 000,00€						
2.4.4	Nákup techniky, traktora so štiepkovačom, vlečkou, radlicou, posýpačom, traktorbager, príp. malé nákladné vozidlo.	<i>Rozsah využitia</i>	20%	100%	200 000,00€						
2.4.5	Vybudovanie trafostanice pri križi- smer Podskalie	<i>Počet</i>	0	1	45 000,00€						
<b>3.1</b>	<b>Dobudovanie kanalizácie, verejného vodovodu a ČOV</b>										
3.1.1	Výstavba miestnej kanalizácie na území celej obce	<i>Rozsah (%)</i>	0%	100 %	1 800 000,00€						
3.1.2	Dobudovanie verejného vodovodu do nových častí a rekonštrukcia starého	<i>Rozsah (%)</i>	70%	100 %	150 000,00€						
<b>3.2</b>	<b>Plynifikácia obce a obnoviteľné zdroje</b>										
3.2.1	Využívanie obnoviteľných zdrojov energie - Solárne panely, fotovoltaika, biomasa, alternatívne zdroje energie – využitie v obecných budovách ale i podpora a osвета medzi obyvateľmi Zníženie energetickej náročnosti verejných budov	<i>Úspora (%)</i>	0%	30-50%	30 000,00€						
<b>3.3</b>	<b>Úsporne, esteticky osvetlená a ozvučená obec s dôrazom na bezpečie</b>										
3.3.1	Modernizácia a rekonštrukcia verejného osvetlenia a dobudovanie do nových častí obce	<i>Podiel výstavby (%)</i>	80%	100%	30 000,00€						
3.3.2	Rekonštrukcia a modernizácia verejného rozhlasu a ústredne, bezdrôtový, rozšírenie verejného rozhlasu do nových ulíc a lokalít	<i>Podiel rekonštrukcie (%)</i>	50%	100%	50 000,00€						
3.3.3	Kamerové systémy v centre obce	<i>Kamerový</i>	0%	100%	15 000,00€						





		system v centre (%)									
<b>3.4</b>	<b>Obec s účinným ekonomicky udržateľným a ekologickým systémom odpadového hospodárstva</b>										
3.4.1	Nakladanie s komunálnym a drobným stavebným odpadom, mobilne zbery, triedenie odpadu, odstránenie čiernych a nelegálnych skládok, revitalizácia územia	Zlepšenie triedenia odpadu (%)	30%	90%	30 000,00€						
3.4.2	Vybudovanie zberného dvora – výstavba budovy, oplotenie, zabezpečenie technológií na zber, separovanie a zhodnocovanie odpadov, kontajnerové stojiská	Počet zberných dvorov	0	1	130 000,00€						
3.4.3	Projekty osvetvy a propagácie separovaného zberu	Zvýšenie informovanosti (%)	10%	70%	5 000,00€						
3.4.4	Spracovanie biologického odpadu a zriadenie kompostoviska + technické vybavenie	Podiel spracovaného odpadu (%)	10%	100%	5 000,00€						
3.4.5	Zakúpenie kompostérov do každej domácnosti	Podiel spracovaného odpadu (%)	10%	100%	80 000,00€						
<b>3.5</b>	<b>Ochrana obyvateľov pred povodňami</b>										
3.5.1	Projekt protipovodňových opatrení a regulácie toku	Protipovodňové opatrenia realizované na toku (%)	10%	100%	200 000,00€						
3.5.2	Projekt budovania odvodňovacích jarkov v celom katastri obce	Odvodňovacie jarky (%)	10%	100%	100 000,00€						
<b>3.6</b>	<b>Podpora aktivít v oblasti prírodného dedičstva</b>										
3.6.1	Vybudovanie náučného chodníka s informačnými tabuľkami o atraktivitách v obci a jej histórii, vytvorí tak spojenie s okolitými obcami a zatriktívniť tak územie pre turistov	Rozsah výstavby (%)	0%	100%	20 000,00€						
3.6.2	Vytvorenie cyklistickej trasy, prepojenie	Rozsah	30%	100%	50 000,00€						



	s okolitými obcami, nevyhnutné budú samozrejme terénne úpravy v niektorých miestach.	<i>výstavby (%)</i>									
3.6.3	Rekonštrukcia pamiatok v obci a budovanie nových atrakcií	<i>Rozsah rekonštrukcie (%)</i>	20%	100%	180 000,00€						



**Príloha č.2: Ex-post hodnotenie predchádzajúcej PHSR**