



OZNÁMENIE O STRATEGICKOM DOKUMENTE

**podľa § 5 zákona NR SR č. 24/2006 Z. z. o posudzovaní
vplyvov na životné prostredie a o zmene a doplnení
niektorých zákonov v znení neskorších predpisov**

ÚZEMNÝ PLÁN OBCE DOLNÝ LIESKOV

Vypracovala:

Ing. Beata Vaculčíková
odborne spôsobilá osoba
pre obstarávanie ÚPP a ÚPD reg. č.435

Predkladá:

Ján Križan
starosta obce Dolný Lieskov

December 2024

Obsah

I. Základné údaje o obstarávateľovi	3
<i>I.1. Názov</i>	3
<i>I.2. Identifikačné číslo</i>	3
<i>I.3. Adresa sídla</i>	3
<i>I.4. Meno, priezvisko, adresa, telefónne číslo a iné kontaktné údaje oprávneného zástupcu obstarávateľa</i>	3
<i>I.5. Meno, priezvisko, adresa, telefónne číslo a iné kontaktné údaje kontaktnej osoby</i>	3
II. Základné údaje o strategickom dokumente	3
<i>II.1. Názov</i>	3
<i>II.2. Charakter</i>	3
<i>II.3. Hlavné ciele</i>	3
<i>II.4. Obsah (osnova)</i>	5
<i>II.5. Uvažované variantné riešenia zohľadňujúce ciele a geografický rozmer strategického dokumentu</i>	5
<i>II.6. Vecný a časový harmonogram prípravy a schvaľovania</i>	5
<i>II.7. Vzťah k iným strategickým dokumentom</i>	5
<i>II.8. Orgán kompetentný na jeho prijatie</i>	6
<i>II.9. Druh schvaľovacieho dokumentu</i>	6
III. Základné údaje o predpokladaných vplyvoch strategického dokumentu na životné prostredie vrátane zdravia	6
<i>III.1. Požiadavky na vstupy</i>	6
<i>III.2. Údaje o výstupoch</i>	6
<i>III.3. Údaje o priamych a nepriamych vplyvoch na životné prostredie</i>	6
<i>III.4. Vplyv na zdravotný stav obyvateľstva</i>	6
<i>III.5. Vplyvy na chránené územia vrátane návrhu opatrení na ich zmiernenie</i>	6
<i>III.6. Možné riziká súvisiace s uplatňovaním strategického materiálu</i>	9
<i>III.7. Vplyvy na životné prostredie presahujúce štátne hranice</i>	9
IV. Dotknuté subjekty	9
<i>IV.1. Vymedzenie zainteresovanej verejnosti vrátane jej združení</i>	9
<i>IV.2. Zoznam dotknutých subjektov</i>	9
<i>IV.3. Dotknuté susedné štáty</i>	9
V. Doplnujúce údaje	10
<i>V.1. Mapová a iná grafická dokumentácia</i>	10
<i>V.2. Materiály použité pri vypracovaní strategického dokumentu</i>	10
VI. Miesto a dátum vypracovania oznámenia	10
VII. Potvrdenie správnosti údajov oznámenia	10
<i>VII.1. Meno spracovateľa oznámenia</i>	10
<i>VII.2. Potvrdenie správnosti údajov oznámenia podpisom oprávneného zástupcu obstarávateľa, pečiatka</i>	10

OZNÁMENIE O STRATEGICKOM DOKUMENTE

vypracované podľa § 5 zákona NR SR č.24/2006 Z. z. o posudzovaní vplyvov na životné prostredie a o zmene a doplnení niektorých zákonov v znení neskorších predpisov a prílohy č. 2 tohto zákona

I. Základné údaje o obstarávateľovi

I.1. Názov	Obec Dolný Lieskov obstarávateľ územnoplánovacej dokumentácie obce
I.2. Identifikačné číslo	00317179
I.3. Adresa sídla	Obecný úrad Dolný Lieskov 018 21 Dolný Lieskov 193
I.4. Meno, priezvisko, adresa, telefónne číslo a iné kontaktné údaje oprávneného zástupcu obstarávateľa	Ján Križan, starosta obce Dolný Lieskov telefón: 042/4353268, 0911 886 993 e-mail: starosta@dolnylieskov.sk; oulieskov1@playmax.sk
I.5. Meno, priezvisko, adresa, telefónne číslo a iné kontaktné údaje kontaktnej osoby	Ing. Beata Vaculčíková, (osoba poverená obstarávaním návrhu Územného plánu obce Dolný Lieskov, podľa § 12 ods. 1) zákona č. 200/2022 Z. z. o územnom plánovaní telefón: 0905270164 e-mail: vaculcikovadlieskov@gmail.com Spracovateľ SD: Ing. arch. Peter Kručay, autor. architekt (1400 AA), telefón: 0908217913 A3A atelier s.r.o. Hradné údolie 9A, 811 01 Bratislava

II. Základné údaje o strategickom dokumente

II.1. Názov

Územný plán obce (ÚPN-O) Dolný Lieskov

II.2. Charakter

Podľa § 4 ods. (1) a (2) písm. b) zákona NR SR č. 24/2006 Z. z. o posudzovaní vplyvov na životné prostredie a o zmene a doplnení niektorých zákonov v znení neskorších predpisov ide o strategický dokument pre oblasť územného plánovania s miestnym dosahom (administratívne územie obce Dolný Lieskov, vrátane miestnej časti Trstie), ktorý určuje využitie malých území na miestnej úrovni.

II.3. Hlavné ciele

Ciele:

- prispieť k zlepšeniu kvality života, zabezpečiť udržateľný územný rozvoj, poskytovanie verejných služieb, zaistiť hospodársku, územnú, sociálnu a environmentálnu súdržnosť obce Dolný Lieskov,
- spracovanie nového platného územnoplánovacieho dokumentu obce t.j. Územného plánu obce Dolný Lieskov, ktorá zohľadní zmenené predpoklady, za ktorých bol pôvodný územný plán vrátane zmien a doplnkov schválený,
- zabezpečenie trvalého súladu činností v riešenom území obce, vo väzbe na susedné obce, na starostlivosť o životné prostredie a zdravie obyvateľov, dosiahnutie ekologickej rovnováhy, na šetrné využívanie prírodných zdrojov, civilizačných a kultúrnych hodnôt,
- zapracovanie relevantných požiadaviek dotknutých orgánov a subjektov.

Dôvody obstarania ÚPN-O Dolný Lieskov:

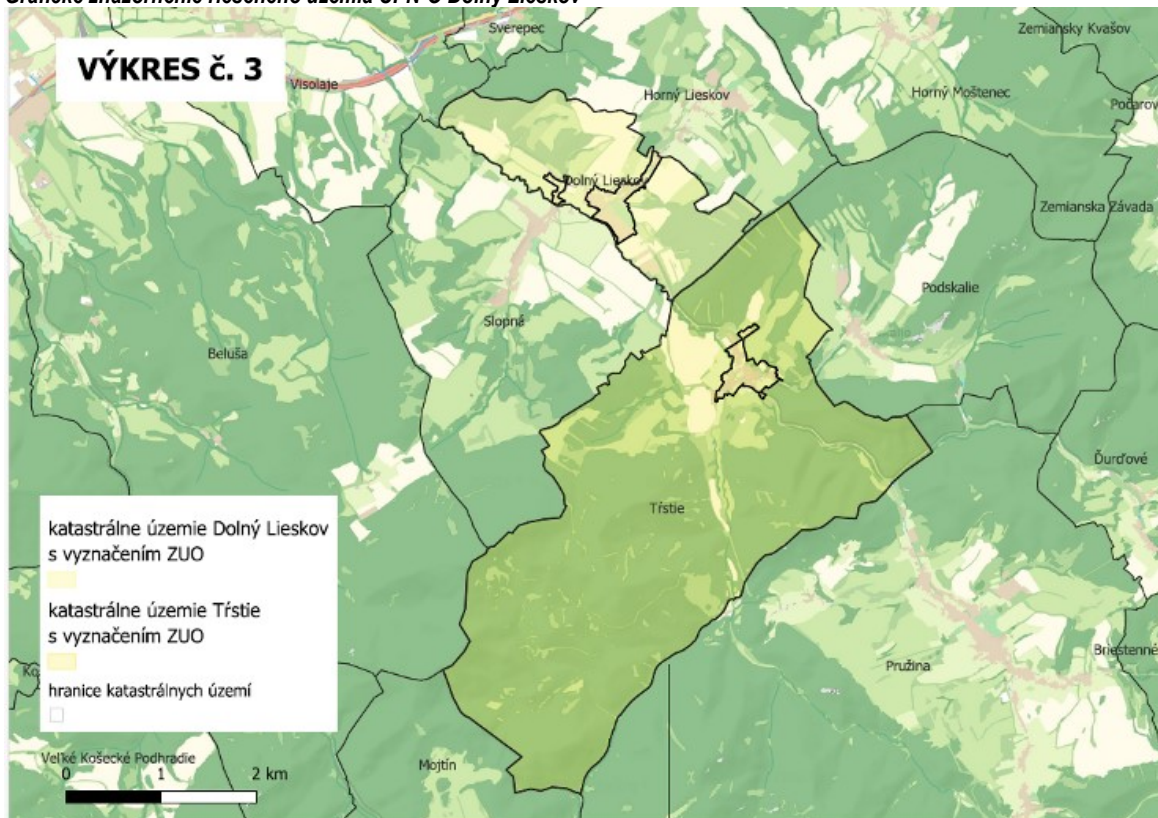
- nevyhnutná aktualizácia naposledy spracovanej a schválenej ÚPD,
- obec pre svoj ďalší plánovaný rozvoj potrebuje po pôvodnom ÚPN vypracovať nový ÚPN, od počiatkovej fázy analýzy skutkového stavu obce (analýzy a syntézy údajov o území), aby pre svoj ďalší rozvoj mala tento základný dokument rozvoja obce v podobe prehľadnej, aktuálnej a ucelenej,

- komplexne zhodnotiť rozvoj obce a jej k. ú. vo väzbe na ÚPN VÚC Trenčianskeho kraja a jeho zmien a doplnkov vrátane záväznej časti,
- zabezpečenie optimálnych zásad koordinácie stavebnotechnických, priestorových a územných aktivít v obci a príľahlej krajine,
- v aktuálnej ÚPD sú stanovené regulatívy pre výstavbu, ktoré sú už v súčasnej dobe zastaralé a prekonané, neboli dodržiavané, a týmito regulatívami sa obec v súčasnosti už nechce riadiť; obec má záujem a stanovenie nových regulatívov, ktoré budú zodpovedať súčasnej dobe,
- aktuálna ÚPD nie je pre obec relevantným podkladom pre vydávanie územnoplánovacích informácií pre ďalšiu výstavbu; obec nemá v súčasnom územnom pláne oporu pre vydávanie, resp. nevydávanie záväzných stanovísk pre realizáciu rozvojových zámerov,
- viaceré rozvojové lokality z pôvodnej ÚPD neboli zrealizované, resp. získali plynutím času inú funkčnú náplň, čo je potrebné zohľadniť pri analýze skutkového stavu obce. Potrebné bude preklasifikovanie týchto území v územnom pláne obce,
- z pôvodnej ÚPD sa nezachovalo zadanie, preto nie je možné preskúmať súlad medzi zadáním a prípadnými novými ZaD; obec nechce pri územnom plánovaní ísť cestou zmien a doplnkov ÚPD, ale potrebuje nový územný plán ako základný nástroj na stanovenie svojho rozvoja v návrhovom období,
- zabezpečenie optimálnych zásad koordinácie stavebnotechnických, priestorových a územných aktivít v obci a príľahlej krajine,
- chrániť prírodné hodnoty, upriamiť pozornosť na riešenie ekologických problémov obce a rešpektovať nové zmeny technického, civilizačného a sociálno-ekonomického charakteru,
- navrhnúť opatrenia na zmiernenie dôsledkov klimatických zmien na riešené územie.

Predmetom ÚPN-O je:

- komplexne určiť urbanistickú koncepciu a krajinnú koncepciu vymedzeného územia,
- zosúladiť záujmy a činnosti ovplyvňujúce udržateľný územný rozvoj, územnú súdržnosť, ochranu historického, kultúrneho a prírodného dedičstva, ochranu životného prostredia, ekologickú stabilitu a ekologickú konektivitu, adaptáciu na nepriaznivé dôsledky zmeny klímy, ochranu verejného zdravia, obranu štátu a bezpečnosť štátu, biodiverzitu,
- určiť podmienky a regulatívy priestorového usporiadania územia a funkčného využívania územia,
- podrobne riešiť regulatívy a limity funkčného a priestorového usporiadania obce, územno-technické podmienky umiestňovania stavieb, zariadení verejného dopravného a technického vybavenia a základných prvkov územného systému ekologickej stability,
- vymedziť plochy pre verejnoprospešné stavby, na vykonanie asanácie a pre chránené časti krajiny.

Grafické znázornenie riešeného územia ÚPN-O Dolný Lieskov



II.4. Obsah (osnova)

Dokumentácia ÚPN-O Dolný Lieskov bude vypracovaná ako nová samostatná územnoplánovacia dokumentácia obce Dolný Lieskov.

Metodicky bude spracovaná podľa zákona č. 200/2022 Z. z. o územnom plánovaní v znení neskorších predpisov a ustanovení Vyhlášky č. 392/2023 Z. z. o obsahu a spôsobe spracovania územnoplánovacej dokumentácie a územnoplánovacích podkladoch a všeobecných požiadavkách na priestorové usporiadanie územia a funkčné využívanie územia:

- ✓ textová informatívna časť
- ✓ textová záväzná časť
- ✓ grafická časť.

Hlavné nové kompozičné prvky riešenia sídla budú pozostávať z návrhu nových plôch pre výstavbu rodinných domov, občiansku vybavenosť, šport a rekreáciu, dopravu a dopravné zariadenia, technickej infraštruktúry, zelene.

II.5. Uvažované variantné riešenia zohľadňujúce ciele a geografický rozmer strategického dokumentu

Strategický dokument ÚPN-O Dolný Lieskov bude riešený invariantne.

Varianty pre prípadné posúdenie ÚPN-O Dolný Lieskov sú riešené návrhom a nulovým variantom. (Za nulový variant sa považuje variant stavu, ktorý by nastal, ak by sa strategický dokument neprijal.)

II.6. Vecný a časový harmonogram prípravy a schvaľovania

Vecný harmonogram prác ÚPN-O Dolný Lieskov, bude v súlade so zák. č. 200/2022 Z. z. o územnom plánovaní v znení neskorších predpisov, podľa ustanovení §§ 28, 29, 31 a 34 primerane a s Vyhláškou č. 392/2023 Z. z. o obsahu a spôsobe spracovania územnoplánovacej dokumentácie a územnoplánovacích podkladoch a všeobecných požiadavkách na priestorové usporiadanie územia a funkčné využívanie územia:

- | | |
|--|--------------|
| ▪ Obstaranie územnoplánovacích podkladov (§ 28 zákona o ÚP) | 10 - 12/2024 |
| ▪ Prípravné práce (§ 29 zákona o ÚP) | 11 - 12/2024 |
| - Správa o stave ÚPD | |
| - Zadanie | |
| - Oznámenie o začatí obstarávania | |
| ▪ Spracovanie a prerokovanie návrhu ÚPD (§ 31 zákona o ÚP) | 03 - 08/2025 |
| - Spracovanie návrhu ÚPN-O Dolný Lieskov | |
| - Zverejnenie oznámenia o začatí prerokovania návrhu ÚPN-O | |
| - Sústredenie a vyhodnotenie uplatnených pripomienok k návrhu ÚPN-O | |
| - Úprava návrhu ÚPN-O | |
| ▪ Schvaľovanie ÚPD (§ 34 zákona o ÚP) | 09 – 11/2025 |
| - Schválenie návrhu ÚPN-O Dolný Lieskov | |
| - Zverejnenie schváleného znenia ÚPN-O Dolný Lieskov | |
| - Vypracovanie a zverejnenie oznámenia o schválení ÚPN-O Dolný Lieskov | |

II.7. Vzťah k iným strategickým dokumentom :

Návrh ÚPN-O Dolný Lieskov musí byť v súlade

- ✓ s nadradenou územnoplánovacou dokumentáciou, ktorou je:
 - ÚPN VÚC Trenčianskeho kraja (1998) záväzná časť vyhlásená NV SR č. 149/1998 Z. z.,
 - Zmeny a doplnky č. 1/2004 ÚPN VÚC Trenčianskeho kraja (2004) záväzná časť vyhlásená VZN TSK č. 7/2004 (23.6.2004),
 - Zmeny a doplnky č. 2 ÚPN VÚC Trenčianskeho kraja a jeho záväzná časť vyhlásená VZN TSK č. 8/2011 (26.10.2011),
 - Zmeny a doplnky č. 3 ÚPN VÚC Trenčianskeho kraja a jeho záväzná časť vyhlásená VZN TSK č. 7/2018 (28.06.2018),
 - ✓ s územnoplánovacou dokumentáciou susedných obcí:
 - ÚPN-O Horný Lieskov,
 - ÚPN-O Podskalie,
 - ÚPN-O Pružina,
 - ÚPN-O Mojtiň (okres Púchov),
 - ÚPN-O Beluša (okres Púchov),
 - ÚPN-O Slopná
 - ÚPN-O Visolaje (okres Púchov).
 - ✓ Platnou územnoplánovacou dokumentáciou obce Dolný Lieskov
 - ✓ Regionálny územný systém ekologickej stability okresu Považská Bystrica.

Vzhľadom na polohu riešeného územia a navrhované funkčné využitie predmetu ÚPN-O Dolný Lieskov susedné obce nie sú dotknuté a riešenie ÚPN-O neovplyvňuje koncepciu ich ÚPD.

II.8. Orgán kompetentný na jeho prijatie

Schvaľujúci orgán: Obecné zastupiteľstvo obce Dolný Lieskov (§ 34 ods. 8 zákona o územnom plánovaní).

II.9. Druh schvaľovacieho dokumentu

- Uznesenie obecného zastupiteľstva obce Dolný Lieskov o schválení ÚPN-O Dolný Lieskov
- Všeobecne záväzné nariadenie obce, ktorým sa vyhlasuje záväzná časť ÚPN-O Dolný Lieskov.

III. Základné údaje o predpokladaných vplyvoch strategického dokumentu na životné prostredie vrátane zdravia

III.1. Požiadavky na vstupy

Vstupom pre spracovanie ÚPN-O Dolný Lieskov, sú všetky podklady a informácie o súčasnom stave podmienok v území, ktoré boli získané v rámci obstarania územnoplánovacích podkladov (§ 28 zákona o územnom plánovaní) a príslušné ustanovenia právnych predpisov v oblasti ochrany prírody a tvorby krajiny, ochrany životného prostredia a ochrany zdravia obyvateľstva a zhodnotenie všetkých dostupných relevantných údajov o predmetnom území. Riešené územie Územného plánu obce Dolný Lieskov je celé katastrálne územie Dolný Lieskov a Trstie.

- Komplexné informácie o riešenom území :
 - prírodné podmienky,
 - priestorové usporiadanie a funkčné využitie územia,
 - aktualizované údaje demografického potenciálu, sociálnej infraštruktúry, hospodárskej základne, verejného dopravného a technického vybavenia,
 - všetky dostupné informácie a podklady ovplyvňujúce usporiadanie územia.
- Podklady a požiadavky orgánov štátnej správy, dotknutých správcov komunikácií, inžinierskej vybavenosti, podnikateľských subjektov, občanov obce a zainteresovanej verejnosti.
- Aktuálne údaje v súvislosti s ochranou poľnohospodárskej pôdy a lesných pozemkov.
- Príslušné legislatívne predpisy v oblasti ochrany prírody a tvorby krajiny, ochrany životného prostredia a ochrany zdravia obyvateľstva.

III.2. Údaje o výstupoch

Výstupom bude Územný plán obce Dolný Lieskov vrátane verejnoprospešných stavieb a všeobecne záväzné nariadenie o záväzných častiach ÚPN-O Dolný Lieskov.

III.3. Údaje o priamych a nepriamych vplyvoch na životné prostredie

Vplyvy na životné prostredie budú stanovené počas spracovania návrhu ÚPN-O Dolný Lieskov:

- predpokladané priame vplyvy: rozšírenie zastavaného územia a záber poľnohospodárskej pôdy, rast počtu obyvateľov obce, návrh dobudovania technickej infraštruktúry. Žiadne negatívne vplyvy na obyvateľstvo, krajinný obraz a scenériu, ovzdušie, hydrologické pomery, klimatické pomery sa nepredpokladajú,
- predpokladané nepriame vplyvy: stanovenie záväzných regulatívov funkčného využitia pre územie so zástavbou, pre vytypované krajinoekologické komplexy; určenie prípustnej výšky a intenzity zástavby, sústavy opatrení na zabezpečenie ekologickej stability územia a ochrany prírody a krajiny.

III.4. Vplyv na zdravotný stav obyvateľstva

Vo väzbe na ciele spracovania ÚPN-O Dolný Lieskov sa nepredpokladá negatívny priamy ani nepriamy vplyv na zdravie obyvateľstva. Úlohou strategického dokumentu je vylúčiť negatívne vplyvy na zdravotný stav obyvateľov, resp. stanoviť záväzné regulatívy ich eliminácie.

III.5. Vplyvy na chránené územia (napr. navrhované chránené vtáčie územia, územia európskeho významu, európska sústava chránených území – NATURA 2000, národné parky, chránené krajinné oblasti, chránené vodo hospodárske oblasti a pod.) vrátane návrhu opatrení na ich zmiernenie

V zmysle zákona NR SR č. 534/2002 Z. z. je celé katastrálne územie Dolný Lieskov zaradené do 1. stupňa ochrany, kde platí všeobecná ochrana na celom území mimo území s osobitnou ochranou. Pre vybrané činnosti sa vyžaduje súhlas orgánu ochrany prírody (§ 12 zákona v platnom znení). Vyššie stupne ochrany sa nachádzajú v katastrálnom území Trstie.

Do katastrálneho územia Trstie zasahujú chránené územia zaradené do sústavy NATURA 2000:

SKUEV0256 Strážovské vrchy

Územie s rozlohou 29 972,986 ha (z toho cca 10 668,92 ha v okrese Považská Bystrica) sa nachádza v katastrálnom území obcí Bristenné, Čelkova Lehota, Domaniža, Ďurďové, Bodiná, Horný Moštenec, Kostolec, Malé Lednice,

Zemianska Závada, Zemiansky Kvašov, Počarová, Podmanín, Podskalje, Považská Bystrica, Považská Teplá, Praznov, Prečín, Pružina, Sádočné, Slopná, **Trstie**, Vrchteplá a Záskanie. Jeho správcou je Správa CHKO Strážovské vrchy, platí v ňom 2., 4. a 5. stupeň ochrany.

Zoznam biotopov, ktoré sú predmetom ochrany:

- 91H0 Teplomilné panónske dubové lesy,
- 7220 Penovcové prameniská,
- 6510 Nížinné a podhorské kosné lúky,
- 8310 Nesprístupnené jaskynné útvary,
- 91E0 Lužné vrbovo-topoľové a jelšové lesy,
- 91Q0 Reliktné vápnomilné borovicové a smrekovcové lesy,
- 9110 Kyslomilné bukové lesy,
- 6190 Dealpínske travinnobylinné porasty,
- 8160 Nespevnené karbonátové skalné sutiny montánneho až kolinného stupňa,
- 9130 Bukové a jedľové kvetnaté lesy,
- 8210 Karbonátové skalné steny a svahy so štrbinovou vegetáciou,
- 6110 Pionierske porasty na plytkých karbonátových a bázických substrátoch zväzu Alysso-Sedion albi,
- 6430 Vlhkomilné vysokobylinné lemové spoločenstvá na poriečnych nivách od nížin do alpskeho stupňa,
- 7230 Slatiny s vysokým obsahom báz,
- 6210 Suchomilné travinnobylinné a krovinné porasty na vápnom podloží (*dôležité stanovištia Orchideaceae),
- 5130 Porasty borievky obyčajnej,
- 9180 Lipovo-javorové sutinové lesy,
- 9140 Javorovo-bukové horské lesy,
- 9150 Vápnomilné bukové lesy.

Zoznam druhov, ktoré sú predmetom ochrany: kunka žltobruchá (*Bombina variegata*), pimprlík mokradňový (*Vertigo angustior*), bystruška potočná (*Carabus variolosus*), korýtko riečne (*Unio crassus*), fuzáč alpský (*Rosalia alpina*), pimprlík močiarny (*Vertigo geyeri*), plocháč červený (*Cucujus cinnaberinus*), spriadač kostihojový (*Callimorpha quadripunctaria*), ohnivák veľký (*Lycaena dispar*), podkovár veľký (*Rhinolophus ferrumequinum*), uchaňa čierna (*Barbastella barbastellus*), vydra riečna (*Lutra lutra*), netopier obyčajný (*Myotis myotis*), netopier veľký alebo netopier blythov (*Myotis myotis*), netopier brvitý (*Myotis emarginatus*), rys ostrovid (*Lynx lynx*), medveď hnedý (*Ursus arctos*), podkovár malý (*Rhinolophus hipposideros*), netopier veľkouchý (*Myotis bechsteini*), vlk dravý (*Canis lupus*), črievičník papučkový (*Cypridium calceolus*), poniklec veľkokvetý (*Pulsatilla grandis*), prílbica tuhá moravská (*Aconitum firmum* ssp. *Moravicum*), poniklec slovenský (*Pulsatilla slavica*), poniklec prostredný (*Pulsatilla subslavica*), klinček lesklý (*Dianthus nitidus*) a klinček lesklý pravý (*Dianthus nitidus*).

SKCHVU028 Strážovské vrchy

Vyhláškou Ministerstva životného prostredia Slovenskej republiky č. 434/2009 zo 17.9.2010 sa vyhlásilo Chránené vtáčie územie Strážovské vrchy. Vyhláška nadobudla účinnosť od 1.11.2009. Chránené vtáčie územie Strážovské vrchy slúži na zabezpečenie priaznivého stavu biotopov druhov vtákov európskeho významu a biotopov sťahovavých druhov vtákov: sokola sťahovavého (*Falco peregrinus*), výra skalného (*Bubo bubo*), žlty sivej (*Picus canus*), orla skalného (*Aquila chrysaetos*), bociana čierneho (*Ciconia nigra*), včelára lesného (*Pernis apivorus*), tetra hlučáňa (*Tetrao urogallus*), kuvika kapcavého (*Aegolius funereus*), lelka lesného (*Caprimulgus europaeus*), chriašteľa poľného (*Crex crex*), ďatľa čierneho (*Dryocopus martius*), ďatľa bieločrptého (*Dendrocopos leucotos*), jariabka hôrneho (*Bonasa bonasia*), penice jarabej (*Sylvia nisoria*), ďatľa prostredného (*Dendrocopos medius*), muchárika červenohrdlého (*Ficedula parva*), muchárika bieločrptého (*Ficedula albicollis*), strakoša červenochrptého (*Lanius collurio*), strakoša sivého (*Lanius excubitor*), prepelice poľnej (*Coturnix coturnix*), krutihlava hnedého (*Jynx torquilla*), príhaviara čiernohlavého (*Saxicola torquata*), hrdličky poľnej (*Streptopelia turtur*), žltouchvosta lesného (*Phoenicurus phoenicurus*) a muchára sivého (*Muscicapa striata*) a zabezpečenie podmienok na ich prežitia a rozmnožovania.

Chránené vtáčie územie sa v rámci okresu Považská Bystrica nachádza v katastrálnych územiach obcí Bodiná, Bristenné, Čelkova Lehota, Domaniža, Ďurďové, Horný Moštenec, Kostolec, Malé Lednice, Plevník – Drienové, Počarová, Podmanín, Podskalje, Považská Bystrica, Považská Teplá, Praznov, Prečín, Pružina, Sádočné, Slopná, **Trstie**, Vrchteplá, Záskanie, Zemianska Závada a Zemiansky Kvašov. Jeho rozloha je 58 673,08 ha, z toho do okresu zasahuje 11 507 ha, čo predstavuje 24,85 % (<http://www.sopsr.sk/natura/>).

Chránené územia podľa medzinárodných dohovorov (Ramsarský dohovor, Dohovor UNESCO...) sa v riešenom území nenachádzajú.

Do katastrálneho územia Trstie zasahuje veľkoplošné chránené územie **CHKO Strážovské vrchy**, zriadené Vyhláškou MK SSR č. 14/1989 Zb. zo dňa 27. januára 1989 v znení Zákona NR SR č. 287/1994 Z. z.

Priemet prvkov Územný systém ekologickej stability (Aktualizácia prvkov regionálneho ÚSES okresov Považská Bystrica a Púchov, SAŽP 2005)

Biocentrá:

NRBc Podkalský Roháč

Lokalizácia: k.ú. Trstie, Podskalje

Krátka charakteristika a opis biocentra: Reprezentatívne geosystémy: Súľovské vrchy Charakteristika: lesné spoločenstvá typických bučín, na hrebeňoch vápencových bučín.

Jadro: tvorí ho NPR Podkalský Roháč V biocentre sa nachádzajú ochranné lesy.

Navrhované ekostabilizačné a manažmentové opatrenia:

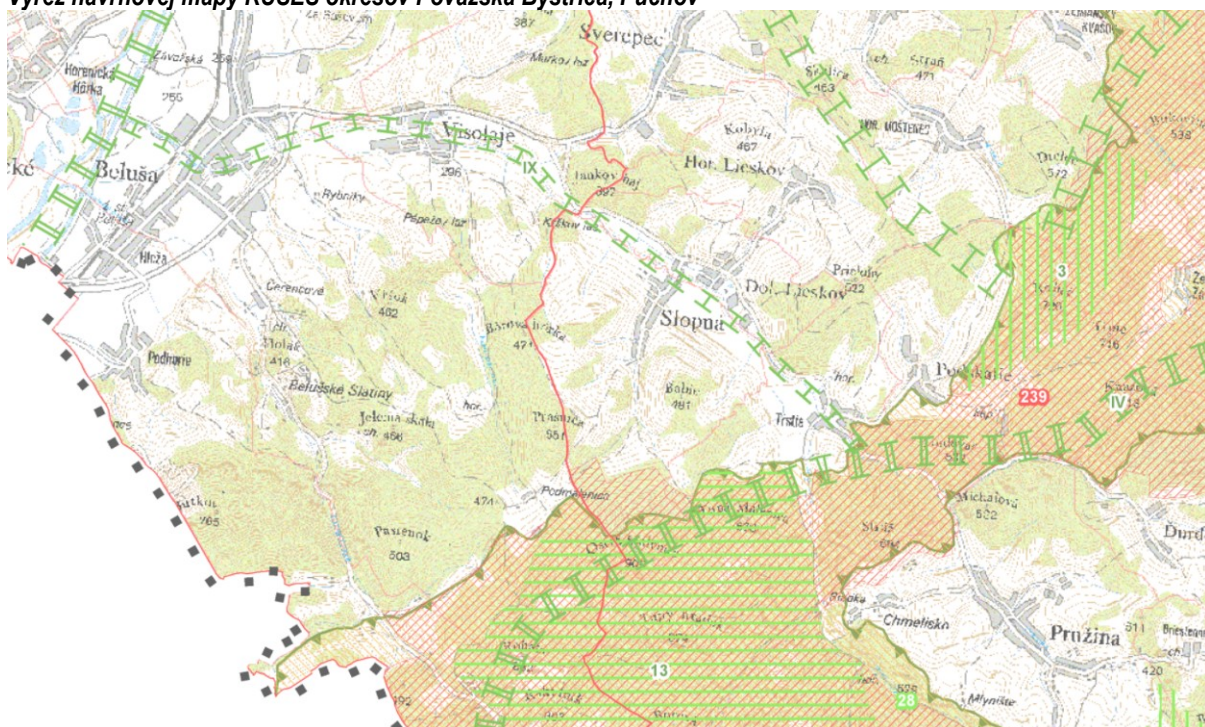
- Lesné spoločenstvá na pokraji lesa, vyskytujú sa spoločenstvá orchideí.
- Odstraňovanie starých drevín spásanie a kosenie.

Genofondové lokality:

GL 109 Trstie, Slopná, Belušské Slatiny (k.ú. Trstie, Slopná, Beluša)

GL 110 Svinské chlievy (k.ú. Trstie, Slopná) - sladkovodné vápencové horizonty v súľovských zlepenkoch.

Výrez návrhovej mapy RÚSES okresov Považská Bystrica, Púchov



Zdroj: SAŽP 2005

Legenda k návrhovej mape RÚSES PB,PU

Legenda:

- Štátna hranica SR-ČR
- Hranice okresov
- Hranica riešeného územia
- I v I Regionálny biokoridor
- II II Nadregionálny biokoridor
- I 1 Nadregionálne biocentrum
- 6 Regionálne biocentrum (stav/návrh)
- 23 Navrhované chránené vtáčie územia
- 63 Navrhované územia európskeho významu (SKUEV)
- Navrhované rozšírenie územia európskeho významu (SKUEV)
- Chránená krajinná oblasť

Pri návrhu ÚPN-O Dolný Lieskov budú predmetné prvky ochrany prírody v plnom rozsahu rešpektované.

Pri spracovaní územnoplánovacej dokumentácie budú rešpektované prvky ochrany prírody v prípade schválenia aj nového spracovaného RÚSES okresu Považská Bystrica, ktorý je v súčasnej dobe v schvaľovacom procese a dostupný je

na webovej stránke Okresného úradu Považská Bystrica, odbor starostlivosti o ŽP, ako aj na web stránke spracovateľa predmetnej dokumentácie SAŽP Banská Bystrica.

III.6. Možné riziká súvisiace s uplatňovaním strategického materiálu

Možné riziká súvisiace s implementáciou predmetu ÚPN–O Dolný Lieskov budú eliminované aj v povolovacích procesoch jednotlivých investičných zámerov, v rámci ktorých dokumentácie investičných zámerov by mohli podliehať samostatnému posudzovaniu podľa zákona č. 24/2006 Z. z. v platnom znení. K eliminácii rizík prispieva tiež obcou nastolená stratégia kvalitného, čistého životného prostredia vychádzajúca z princípov udržateľného rozvoja. V tomto štádiu sa však nedajú úplne jednoznačne posúdiť, ale je veľký predpoklad, že riziká budú eliminované už vo fáze prerokovania ÚPN-O Dolný Lieskov a v následnej projektovej príprave stavieb.

III.7. Vplyvy na životné prostredie presahujúce štátne hranice

Nepredpokladajú sa vplyvy na životné prostredie presahujúce štátne hranice.

IV. Dotknuté subjekty

IV.1 Vymedzenie zainteresovanej verejnosti vrátane jej združení

Dotknutá verejnosť podľa § 6a, ods. 2 zákona č. 24/2006 Z. z. o posudzovaní vplyvov na životné prostredie a doplnení niektorých zákonov v znení neskorších predpisov (predovšetkým občania obce Dolný Lieskov, vlastníci pozemkov v k. ú. Dolný Lieskov, fyzické a právnické osoby podnikajúce v obci, spoločenské organizácie a záujmové združenia na území obce).

IV.2. Zoznam dotknutých subjektov

Dotknuté orgány štátnej správy

- Ministerstvo životného prostredia SR, Sekcia geológie a prírodných zdrojov, Odbor štátnej geologickej správy, Nám. L. Štúra 1, 812 35 Bratislava
- Regionálny úrad pre územné plánovanie a výstavbu Trenčín, Oddelenie územného plánovania, Brnianska 2038/1, 911 05 Trenčín
- Okresný úrad Považská Bystrica, Odbor starostlivosti o životné prostredie, Centrum 1/1, 017 01 Považská Bystrica
- Okresný úrad Trenčín, Odbor opravných prostriedkov, referát pôdohospodárstva, Hviezdoslavova 3, 911 01 Trenčín
- Krajský pamiatkový úrad Trenčín, K dolnej stanici 7282/20A, 911 01 Trenčín
- Regionálny úrad verejného zdravotníctva so sídlom v Považskej Bystrici, ul. Slovenských Partizánov 1130/50, 017 01 Považská Bystrica
- Obvodný bankský úrad v Prievidzi, Matice slovenskej 10, 971 22 Prievidza

Dotknutý samosprávny kraj

- Trenčiansky samosprávny kraj, K dolnej stanici 7282/20A, 911 01 Trenčín

Dotknuté susedné obce

V súlade s § 3 Ods. q) zák. č.24/2006 Z. z. v znení neskorších predpisov, dotknutá obec je obec, ktorej územie môže byť zasiahnuté prijatím navrhovaného strategického dokumentu ÚPN-O: Obec Dolný Lieskov.

Susedné obce nie sú zasiahnuté prijatím navrhovaného strategického dokumentu.

Susedné obce:

- Obec Horný Lieskov, Horný Lieskov 155, 018 21 Dolný Lieskov
- Obec Podskalie, Podskalie 62, 018 22 Pružina
- Obec Pružina, 018 22 Pružina 415
- Obec Mojtín, Mojtín 242, 020 72 Mojtín (okres Púchov),
- Obec Beluša, Farská 1045/6, 018 61 Beluša (okres Púchov),
- Obec Slopná, Slopná 159, 018 21 Dolný Lieskov
- Obec Visolaje, Visolaje 40, 018 61 Beluša (okres Púchov).

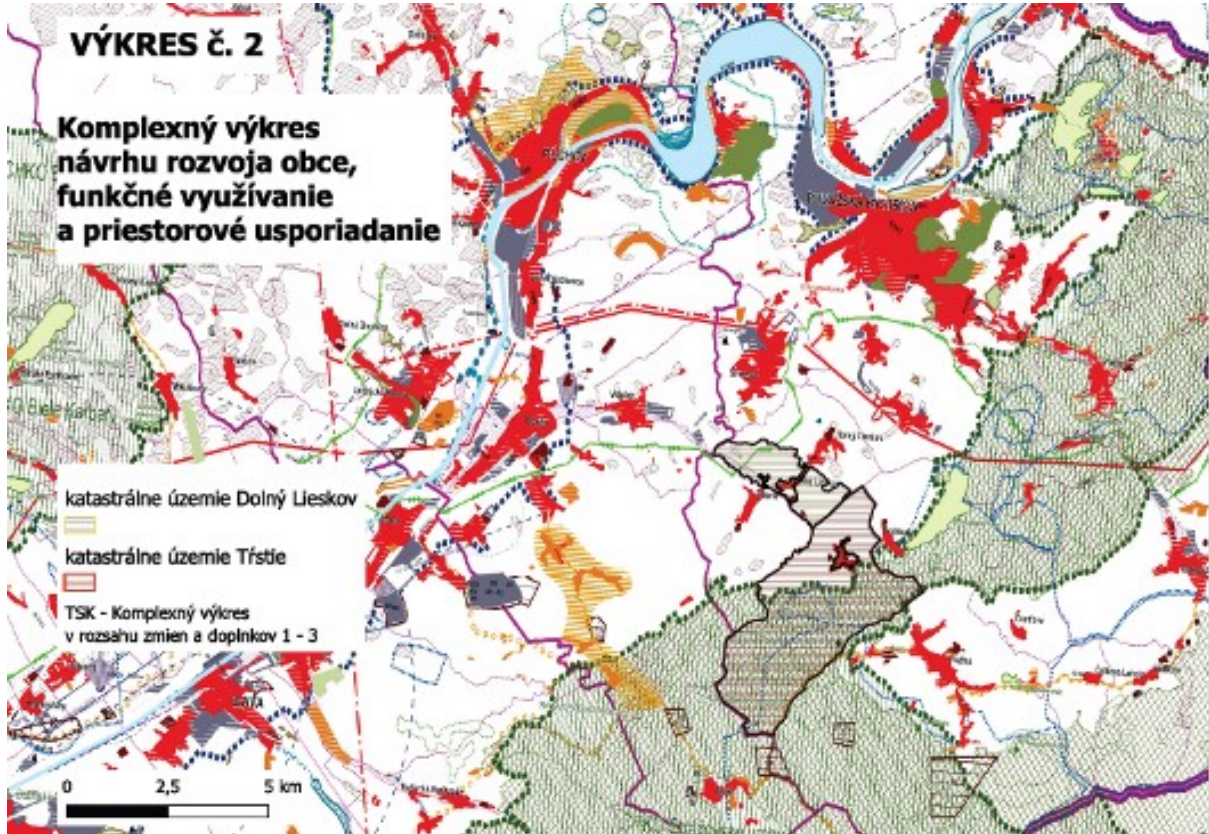
V.3. Dotknuté susedné štáty

Na základe uvedeného v bode III.7 tohto oznámenia nie sú dotknuté žiadne susedné štáty.

V. Doplnujúce údaje

V.1. Mapová a iná grafická dokumentácia

V etape zadania nie je zákonom o územnom plánovaní stanovená mapová príloha. Pre znázornenie riešeného územia t. j. katastrálneho územia obce Dolný Lieskov (Dolný Lieskov a Tŕstie) v rámci Trenčianskeho kraja slúži výrez z grafickej časti ZaD č. 3 ÚPN VÚC Trenčianskeho kraja - Komplexný urbanistický návrh.



V.2. Materiály použité pri vypracovaní strategického dokumentu

- Schválený ÚPN VUC Trenčianskeho kraja a jeho zmeny a doplnky (1-3)
- Súčasne platná schválená územnoplánovacia dokumentácia obce Dolný Lieskov (k. ú. Dolný Lieskov a k. ú. Tŕstie)
- Požiadavky na riešenie definované obstarávateľom ÚPD (Obcou Dolný Lieskov)
- Správa o stave ÚPD obce Dolný Lieskov.

VI. Miesto a dátum vypracovania oznámenia

Dolný Lieskov, december 2024

VII. Potvrdenie správnosti údajov oznámenia

VII.1 Meno spracovateľa oznámenia

Ing. Beata Vaculčíková - odborne spôsobilá osoba na obstarávanie ÚPP a ÚPD, poverená obstarávaním ÚPN-O Dolný Lieskov podľa § 12 ods. 1) zákona č. 200/2022 Z. z. o územnom plánovaní v znení neskorších predpisov.

VII.2. Potvrdenie správnosti údajov oznámenia podpisom oprávneného zástupcu obstarávateľa, pečiatka

.....
Ján Križan
starosta obce Dolný Lieskov