

**PROGRAM HOSPODÁRSKEHO ROZVOJA  
A SOCIÁLNEHO ROZVOJA  
OBCE HUTKA  
NA ROKY 2019 – 2025**



<b>Názov:</b>	Program hospodárskeho rozvoja a sociálneho rozvoja obce Hutka na roky 2019 - 2025
<b>Územné vymedzenie :</b>	Obec Hutka, kód okresu: 701, kód obce: 519278
<b>Územný plán obce schválený:</b>	áno
<b>Dátum schválenia PHSR:</b>	30.10.2019
<b>Dátum platnosti:</b>	1.11.2019 – 31.12.2025
<b>Verzia<sup>1</sup></b>	1.0
<b>Publikovaný verejne:</b>	1.11.2019

<sup>1</sup> Prvé prijaté znenie sa označuje číslom 1.0. V prípade zásadnej zmeny sa ďalšie aktualizované verzie označujú 2.0, 3.0 atď. V prípade malých zmien sa označuje 1.1.

## Obsah

Úvod .....	4
1 Analytická časť .....	7
1.1 Súhrnná charakteristika územia .....	7
1.1.1 Symboly obce Hutka .....	10
1.2 Sociálna charakteristika .....	11
1.2.1 Vývoj počtu obyvateľov podľa pohlavia a veku .....	11
1.2.2 Štruktúra obyvateľstva podľa produktívnosti a ekonomickej aktivity .....	13
1.2.3 Prirodzený prírastok a migrácia obyvateľstva .....	15
1.2.4 Národnostná štruktúra obyvateľstva a vierovyznanie .....	17
1.2.5 Štruktúra obyvateľstva podľa vzdelania .....	19
1.2.6 Štruktúra uchádzačov o zamestnanie .....	20
1.2.7 Domový a bytový fond .....	23
1.3 Ekonomická charakteristika .....	24
1.3.1 Technická infraštruktúra a priemysel .....	24
1.3.2 Doprava .....	26
1.3.3 Kultúrnohistorické hodnoty územia .....	26
1.3.4 Zdravotníctvo a sociálna starostlivosť .....	28
1.3.5 Vzdelávanie a školstvo .....	30
1.3.6 Podnikateľské prostredie a priemyselná výroba v regióne .....	30
1.3.7 Hospodárenie obce .....	32
1.4 Environmentálna charakteristika .....	34
1.4.1 Geomorfologické a geologické pomery .....	34
1.4.2 Hydrologické pomery .....	35
1.4.3 Klimatické pomery .....	35
1.4.4 Pedologické pomery .....	36
1.4.5 Fauna, flóra a vegetácia .....	39

## Program hospodárskeho rozvoja a sociálneho rozvoja obce Hutka na roky 2019 - 2025

1.4.6	Chránené územia prírody .....	40
1.4.7	Odpadové hospodárstvo .....	40
1.5	Vyhodnotenie väzieb na koncepčné dokumenty VÚC PSK .....	41
1.6	SWOT analýza .....	41
2	Strategická časť .....	45
3	Programová časť .....	48
4	Realizačná časť .....	50
4.1	Inštitucionálne a organizačné zabezpečenie.....	50
4.2	Komunikačná stratégia .....	50
4.3	Monitorovanie a hodnotenie.....	51
4.4	Akčný plán .....	52
5	Finančná časť .....	54
	Záver .....	62
	Prílohy .....	63

## Úvod

**Program hospodárskeho rozvoja a sociálneho rozvoja obce Hutka (ďalej len „Program rozvoja obce“, resp. „PRO“)** je strednodobý rozvojový dokument, ktorý je vypracovaný v súlade s cieľmi a prioritami ustanovenými v národnej stratégii a zohľadňuje ciele a priority ustanovené v programe rozvoja vyššieho územného celku Prešovský samosprávny kraj, na území ktorej sa obec Hutka nachádza.

Povinnosť obce vypracovať PRO vyplýva zo zákona č. 309/2014 Z. z. o podpore regionálneho rozvoja, ktorým sa mení a dopĺňa zákon č. 539/2008 Z. z.

Vypracovanie programu rozvoja obce zabezpečuje obec **pri uplatnení partnerstva**.

**Partnerstvo** je forma spolupráce medzi sociálno-ekonomickými partnermi, ktorí zabezpečujú hospodársky rozvoj, sociálny rozvoj alebo územný rozvoj dotknutého regiónu s ohľadom na udržateľný rozvoj.

**Sociálno-ekonomickí partneri** sú subjekty verejnej správy, podnikatelia a mimovládne organizácie pôsobiace v oblasti regionálneho rozvoja na miestnej, regionálnej alebo celoštátnej úrovni.

Základné princípy tvorby PRO:

- je založený na kvalitných a overených dátach,
- je výsledkom komplexných analýz v troch kľúčových politikách - oblastiach,
- je vytvorený partnerstvom hlavných aktérov územia,
- je v súlade s udržateľným využívaním hodnôt a zdrojov konkrétneho územia,
- je vyjadrením vízie v konkrétnych stratégiách a rozvojových projektoch.

**Cieľom** spracovania PRO je poskytnúť komplexný pohľad na súčasný stav a na perspektívy obce v oblasti hospodárskeho, sociálneho a environmentálneho rozvoja, stanoviť strategické ciele, rozvojové priority a strategické oblasti rozvoja obce. Zmyslom procesu tvorby PRO je sformulovať takú predstavu o smerovaní obce, ktorá vyjadruje ekonomické a sociálne záujmy jej občanov a zároveň je v súlade s prijatými koncepciami štátu, vyššieho územného celku, príp. rezortnými stratégiami, záujmami ochrany životného prostredia a kultúrneho dedičstva. Existenciou PRO obec Hutka zvýši svoje šance získať finančnú podporu zo štrukturálnych fondov na realizáciu projektov, keďže musí preukázať súlad zamýšľaného projektu s regionálnymi stratégiami i miestnou stratégiou, ktorú reprezentuje svojím PRO.

## Program hospodárskeho rozvoja a sociálneho rozvoja obce Hutka na roky 2019 - 2025

Program rozvoja obce vychádza zo stratégie EURÓPA 2020, v ktorej základom sú tri vzájomne sa dopĺňajúce priority: inteligentný, udržateľný a inkluzívny rast.

Program rozvoja obce Hutka sa skladá z úvodného zhrnutia celého materiálu, analytickej časti, ktorá obsahuje vonkajšiu a vnútornú analýzu obce a SWOT analýzu v prioritných oblastiach rozvoja zahŕňajúcu silné a slabé stránky, príležitosti a hrozby. Ďalej obsahuje strategickú časť, ktorá zahŕňa víziu obce, výber a popis strategických cieľov v jednotlivých politikách - oblastiach rozvoja (ekonomická, sociálna a environmentálna). Programová časť dokumentu obsahuje zoznam opatrení a aktivít a podrobnejšie rozpracovanie strategických cieľov na zabezpečenie realizácie programu rozvoja obce. Realizačná časť je zameraná na popis postupov inštitucionálneho a organizačného zabezpečenia realizácie programu rozvoja obce, systém monitorovania a hodnotenia plnenia programu s ustanovením merateľných ukazovateľov a časový a vecný harmonogram formou akčných plánov. Finančná časť obsahuje finančné zabezpečenie jednotlivých opatrení a aktivít, inštitucionálnu a organizačnú stránku realizácie PRO. Záver obsahuje informáciu o schválení a zverejnení PRO. Program hospodárskeho rozvoja a sociálneho rozvoja obce Hutka na roky 2019 - 2025 je základným strategickým dokumentom, ktorý sa rozhodla obec vypracovať z dôvodu zabezpečenia koncepčného rozvoja obce, ako aj na zlepšenie a zefektívnenie rozhodovania miestnej samosprávy, a je neoddeliteľnou súčasťou pre možnosť čerpania prostriedkov z Európskej únie.

PRO Hutka rieši „využitie malého územia na miestnej úrovni“- § 4 ods. 2 písm. b) zákona EIA.

Tento dokument je otvorený, je teda možné ho dopĺňať a tým pružne reagovať na potreby občanov a potreby rozvoja obce. Jeho tvorba umožní občanom aktívne sa zapojiť do diania v obci prostredníctvom účasti vo všetkých fázach procesu plánovania rozvoja obce.

### Základné východiskové dokumenty na miestnej úrovni

Rozpočet obce na rok 2019

Účtovná závierka obce Hutka r. 2018

Výročná správa obce Hutka za r. 2017

PHSR obce Hutka na roky 2007-2013

### Základné východiskové dokumenty na úrovni kraja

Program hospodárskeho a sociálneho rozvoja Prešovského samosprávneho kraja na obdobie 2014 – 2020

Program hospodárskeho rozvoja a sociálneho rozvoja obce Hutka na roky 2019 - 2025

Program rozvoja vidieka Prešovského samosprávneho kraja

Regionálna integrovaná územná stratégia Prešovského kraja na roky 2014 - 2020

Program odpadového hospodárstva Prešovského kraja na roky 2016 - 2020

Územný plán PSK

Regionálna inovačná stratégia PSK 2015-2020

Koncepcia dopravy vo verejnom záujme pre Prešovský samosprávny kraj

Generel dopravnej infraštruktúry Prešovského kraja

Výročná správa PSK za konsolidovaný celok za rok 2017

Základné východiskové dokumenty na národnej úrovni

Národná stratégia regionálneho rozvoja SR (2014)

Partnerská dohoda SR na roky 2014-2020

Stratégia Európa 2020

Program rozvoja vidieka SR 2014 – 2020

Národná stratégia trvalo udržateľného rozvoja

Koncepcie územného rozvoja Slovenska 2011

## **1 Analytická časť**

Analytická časť obsahuje komplexné hodnotenie a analýzu východiskovej situácie obce s väzbami na širšie územie a odhad budúceho vývoja s dôrazom na možné riziká a ohrozenia vo väzbe na existujúce relevantné stratégie a koncepcie a využívanie vnútorného potenciálu územia, jeho limitov a rozvoja územia obce.

Pri spracovaní analytickej časti PRO Hutka na roky 2019-2025 bola použitá metodika zberu informácií získaných z portálu ŠÚ SR (DATAcube, SODB 2011), Infostat, z web stránok wikipédia, e-obce, mesta-obce, z portálu štátnej ochrany prírody, z web stránky MŽP SR, MPRV SR, MDVaRR SR a MV SR, z web stránky Prešovského samosprávneho kraja ([www.po-kraj.sk](http://www.po-kraj.sk)), z web stránky obce Hutka ([www.obechutka.sk](http://www.obechutka.sk)) od občanov obce Hutka prostredníctvom dotazníkov a od starostky obce. Analýza obsahuje okrem tabuľkovej a grafickej časti aj časť textovú, ktorá popisuje a vysvetľuje výsledky analýzy.

### **1.1 Súhrnná charakteristika územia**

Obec Hutka je situovaná v Západnej časti Karpatského oblúka. Patrí do Prešovského kraja, Bardejovského okresu. Leží v severnej časti Nízkych Beskýd pri hranici s Poľskom. Obec je položená v nadmorskej výške 400 m n. m. Jej povrch je z pohľadu hornatosti územia zaradený medzi pahorkatiny. Podnebie patrí do príjemnej miernej klimatickej oblasti. Obec Hutka s rozlohou 374 ha leží v doline potoka Mirošovec. Na severe hraničí s katastrom obce Nižná Polianka, na východe s obcou Vyšný Mirošov a na juhozápade s obcou Mikulášová. V severnej časti chotára je bukový, dubový a smrekový les. V blízkom okolí obce Hutka žije mnoho druhov zvierat, napr. líška obyčajná a srna lesná.

**Adresa:** Obec Hutka, Obecný úrad Hutka 47, 086 36 Nižná Polianka

**Štatutárny zástupca:** Mária Semaníková

#### **Kontaktné informácie**

Telefón: +421544799134

Mobil: +421911010266

IČO: 00322067

DIČ: 2021261242

E-mail: [hutka@post.sk](mailto:hutka@post.sk)

Zdroj: <https://www.e-obce.sk/obec/hutka/hutka.html>

Obrázok 1 Poloha obce Hutka



Zdroj:<https://www.google.sk/maps/place/Obecn%C3%BD+%C3%BArad+Hutka/@49.3652238,21.3277737,11.75z/data=!4m5!3m4!1s0x473c295f20922595:0x8371d3931ee57c8e!8m2!3d49.3990431!4d21.4284557>



Tabuľka 1: Základná charakteristika obce Hutka

Ukazovateľ	Hodnota
Kód obce	519278
Názov okresu	Bardejov
Názov kraja	Prešovský
Štatút obce	obec
PSC	086 36
Telefónne smerové číslo	054
Prvá písomná zmienka o obci - meste - rok	1588
Nadmorská výška obce v m	400
Celková výmera územia obce [km <sup>2</sup> ]	3,69
Hustota obyvateľstva na km <sup>2</sup>	25,75

Zdroj: <http://datacube.statistics.sk/>; OcÚ Hutka

Tabuľka 2: Spádovosť obce Hutka

Ukazovateľ	Hodnota
Sídlo matričného úradu	Nižná Polianka
Kontaktné miesto daňového úradu	Bardejov
Sídlo pracoviska Obvodného oddelenia policajného zboru	Zborov
Sídlo Okresného súdu	Bardejov
Sídlo Okresného riaditeľstva Hasičského a záchranného zboru	Bardejov
Sídlo pracoviska okresného úradu	Bardejov
Sídlo územného Úradu práce, sociálnych vecí a rodiny	Bardejov

Zdroj: OcÚ Hutka

Tabuľka 3: Infraštruktúra a občianska vybavenosť v obci Hutka

Infraštruktúra a občianska vybavenosť	Výskyt
Kúpaliská	NIE
Hotely	NIE
Telocvične	NIE
Lekárne	NIE
Knižnice	NIE
Káblova	NIE
Sieť plynu	ÁNO
Vodovod	ÁNO
Kanalizácia	NIE

Zdroj: ŠÚ SR, obecná štatistika

### 1.1.1 Symboly obce Hutka

Medzi symboly obce patria erb, vlajka a pečať.

Blazón erbu: V červenom štíte na zlatej pažiti strieborný kalich medzi dvoma striebornými hranatými karafami.

Komentár: Symbolika miestnej sklárskej výroby, podľa odtlačku pečatidla obce z roku 1787.


Dátum prijatia: 04.05.2006

Číslo uznesenia: OZ – 2/2006

Signatúra HR SR: H-204/2004

Autori: Peter Kónya, Leon Sokolovský, Sergej Pančák

Obrázok 2 Erb a vlajka obce Hutka



Zdroj: [ives.minv.sk/heraldreg/wp\\_detail.aspx?ID=1988](http://ives.minv.sk/heraldreg/wp_detail.aspx?ID=1988)

## 1.2 Sociálna charakteristika

Rozhodujúcim rozvojovým faktorom každej vidieckej obce je obyvateľstvo. Obec Hutka s celkovým počtom obyvateľov 95 (k 31.12.2018) sa zaraďuje medzi obce do 1 000 obyvateľov. Celková výmera územia obce predstavuje 3,69 km<sup>2</sup>. Na území obce bola k 31.12.2018 celková hustota osídlenia 25,17 obyvateľov na km<sup>2</sup>. Hustota obyvateľstva v Prešovskom kraji je 91,88 obyvateľov na km<sup>2</sup> a v okrese Bardejov je 83,06 obyvateľov na km<sup>2</sup>. Zdroj: www.statistics.sk

### 1.2.1 Vývoj počtu obyvateľov podľa pohlavia a veku

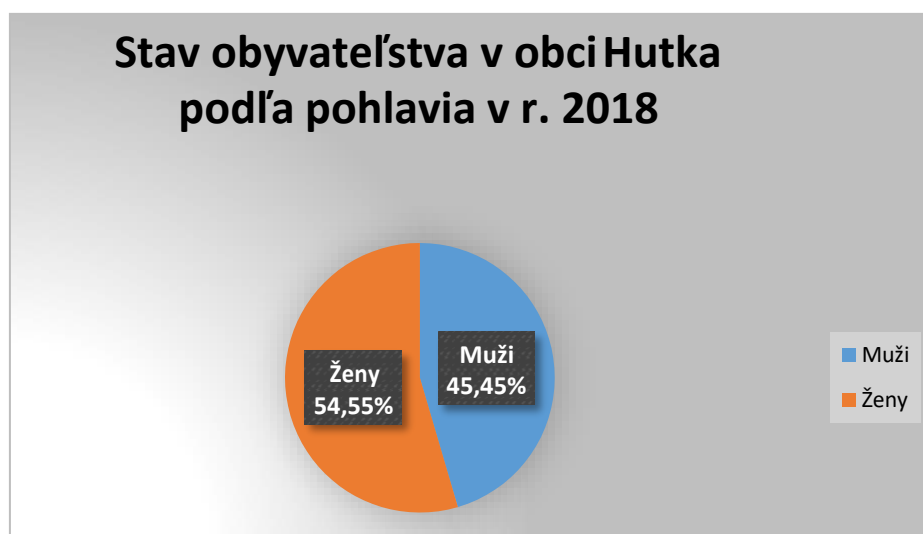
Prehľad vývoja počtu obyvateľov obce je zobrazený v nasledujúcich tabuľkách a grafoch. Stav trvale bývajúceho obyvateľstva uvádzaný k 31.12. príslušného roka.

Tabuľka 4: Vývoj počtu obyvateľov obce Hutka podľa pohlavia v r. 2014 – 2018

	2014	2015	2016	2017	2018
Spolu	88	87	92	91	95
Muži	40	40	42	42	43
Ženy	48	47	50	49	52

Zdroj: www.statistics.sk

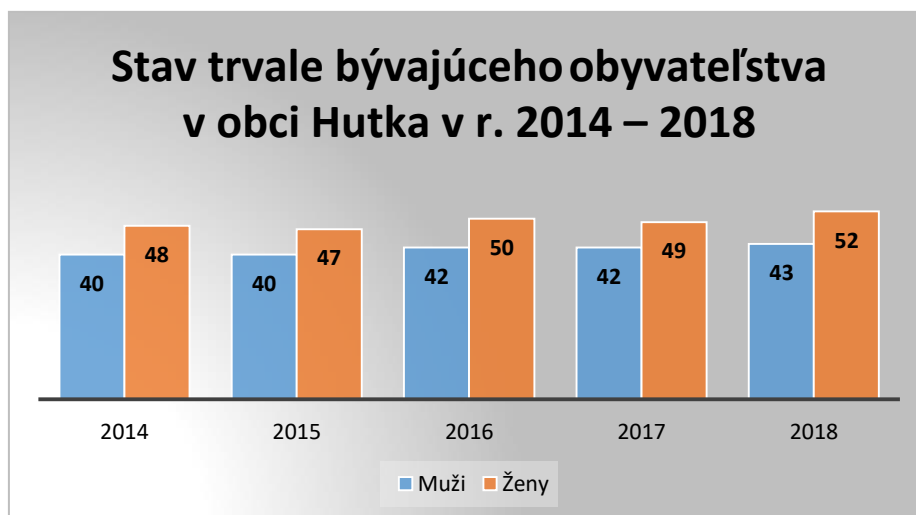
Graf 1: Stav obyvateľstva v obci Hutka podľa pohlavia v r. 2018



Zdroj: vlastné spracovanie

Výraznejší rozdiel v počte obyvateľov je medzi pohlaviami, kde ženy tvoria 54,74 % z celkového počtu obyvateľov a mužov je o 9,48 % menej. Z grafického znázornenie je zrejmé, že vývoj počtu obyvateľov obce Hutka má celkovo mierne stúpajúcu tendenciu. Od roku 2014 sa zvyšoval počet obyvateľov, a ku koncu roka 2018 žilo v obci 95 obyvateľov.

Graf 2: Stav trvale bývajúceho obyvateľstva v obci Hutka v r. 2014 – 2018



Zdroj: vlastné spracovanie

Tabuľka 5: Prehľad vekových skupín v obci Hutka v r. 2018

Vekové skupiny	pohlavie	Počet v r. 2018
Nula rokov	Spolu	2
Nula rokov	Muži	1
Nula rokov	Ženy	1
Od 1 do 4 rokov	Spolu	3
Od 1 do 4 rokov	Muži	2
Od 1 do 4 rokov	Ženy	1
14 rokov alebo menej	Spolu	9
14 rokov alebo menej	Muži	4
14 rokov alebo menej	Ženy	5
Od 15 do 64 rokov	Spolu	64
Od 15 do 64 rokov	Muži	27
Od 15 do 64 rokov	Ženy	37
65 rokov alebo viac	Spolu	22
65 rokov alebo viac	Muži	12
65 rokov alebo viac	Ženy	10

Zdroj: www.statistics.sk

Graf 3: Prehľad zastúpenia vekových skupín v obci Hutka v r. 2018



Zdroj: vlastné spracovanie

Graf 4: Obyvatelia obce Hutka podľa vekových skupín a pohlavia v r. 2018



Zdroj: vlastné spracovanie

Najpočetnejšiu skupinu obyvateľstva, t. j. 67,37 %, tvorí kategória od 15 do 64 rokov všetkých obyvateľov obce Hutka, pričom v tejto kategórii ženy prevládajú nad mužmi. V kategórii 65 rokov a viac prevládajú muži nad ženami.

### 1.2.2 Štruktúra obyvateľstva podľa produktivity a ekonomickej aktivity

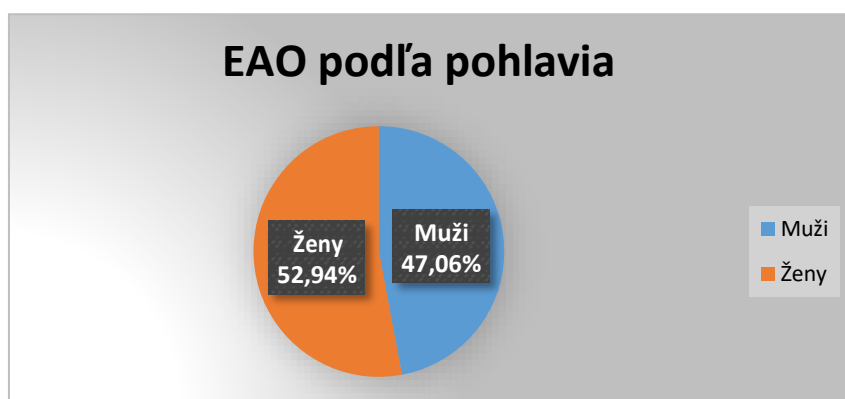
- predproduktívny vek (0 až 14 rokov)
- produktívny vek (15 až 64 rokov)
- poproduktívny vek (65 rokov a viac)

Tabuľka 6: Ekonomická aktivita obyvateľov obce Hutka

Pohlavie	Osoby ekonomicky aktívne						Osoby na rodičovskej dovolenke	Nepracujúci dôchodcovia	Ostatní nezávislí	Osoby závislé	
	spolu	%	z toho			vypomáhajúci (neplatení) členovia domácností v rodinných podnikoch				spolu	Ostatní závislí, nezistení
			osoby na materskej dovolenke	pracujúci dôchodcovia	nezamestnaní						
Muži	16	47,06	0	2	4	0	0	10	0	8	2
Ženy	18	52,94	1	0	5	0	0	15	1	8	5
Spolu	34	100,0	1	2	9	0	0	25	1	16	7

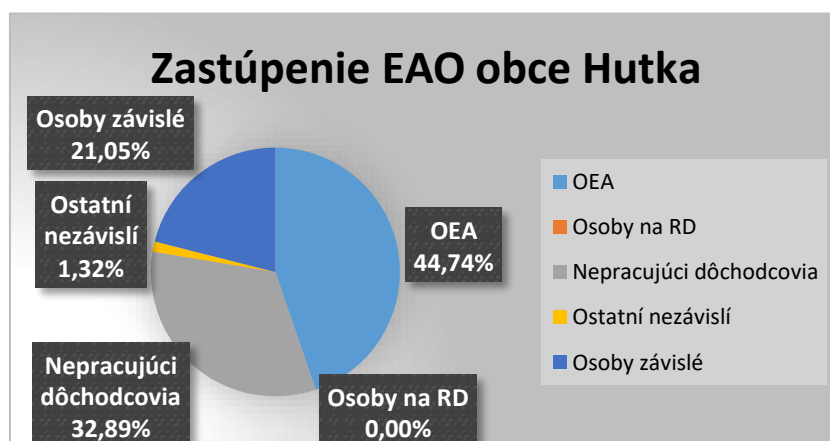
Zdroj: SODB 2011

Graf 5: EAO podľa pohlavia



Zdroj: vlastné spracovanie

Graf 6: Zastúpenie EAO obce Hutka



Tabuľka 7: Ekonomická aktivita obyvateľov v PSK v r. 2014 – 2018

EAO / rok	2014	2015	2016	2017	2018
Ekonomicky aktívne obyvateľstvo (v tis.)	394,8	396,0	400,4	401,2	398,4
pracujúci (v tis.)	325,7	329,4	341,3	349,3	358,4
nezamestnaní (v tis.)	69,2	66,7	59,2	51,9	40,0
Ekonomicky neaktívne obyvateľstvo od 15 rokov (v tis.)	275,9	276,7	273,6	274,1	277,8
študenti (v tis.)	81,2	76,6	76,3	70,5	69,3
dôchodcovia (starobní, invalidní) (v tis.)	146,2	147,1	148,4	153,4	161,1
osoby na rodičovskej dovolenke (v tis.)	8,3	8,9	10,1	8,9	12,4
Miera ekonomickej aktivity (%)	58,9	58,9	59,4	59,4	58,9
Miera nezamestnanosti (%)	17,5	16,9	14,8	12,9	10,0
Miera zamestnanosti 15-64 (%)	56,5	57,1	59,4	61,2	63,1
Miera zamestnanosti 20-64 (%)	62,3	62,8	65,1	67,0	68,8
Miera zamestnanosti 15+ (%)	48,6	49,0	50,7	51,8	53,0

Zdroj: vlastné spracovanie

Ekonomicky aktívne obyvateľstvo sú osoby vo veku od 15 rokov, ktoré patria medzi pracujúcich v civilnom sektore, nezamestnaných alebo príslušníkov ozbrojených zložiek. V obci Hutka je ekonomicky aktívnych žien o 5,88 % viac oproti mužom. V porovnaní s mierou ekonomickej aktivity v Prešovskom kraji, kde v roku 2018 dosiahla 58,9 %, EAO v obci Hutka je 39,53 %, t. j. o 19,37 % menej ako v PSK.

Miera ekonomickej aktivity obyvateľstva v %:

$$= \frac{\text{počet ekonomicky aktívneho obyvateľstva}}{\text{počet obyvateľov v produktívnom a poproduktívnom veku}} \cdot 100$$

Obyvateľstvo v produktívnom veku tvoria muži vo veku 15 - 59 rokov a ženy vo veku 15 - 54 rokov, obyvateľstvo v poproduktívnom veku predstavujú muži vo veku od 60 rokov a ženy vo veku od 55 rokov.

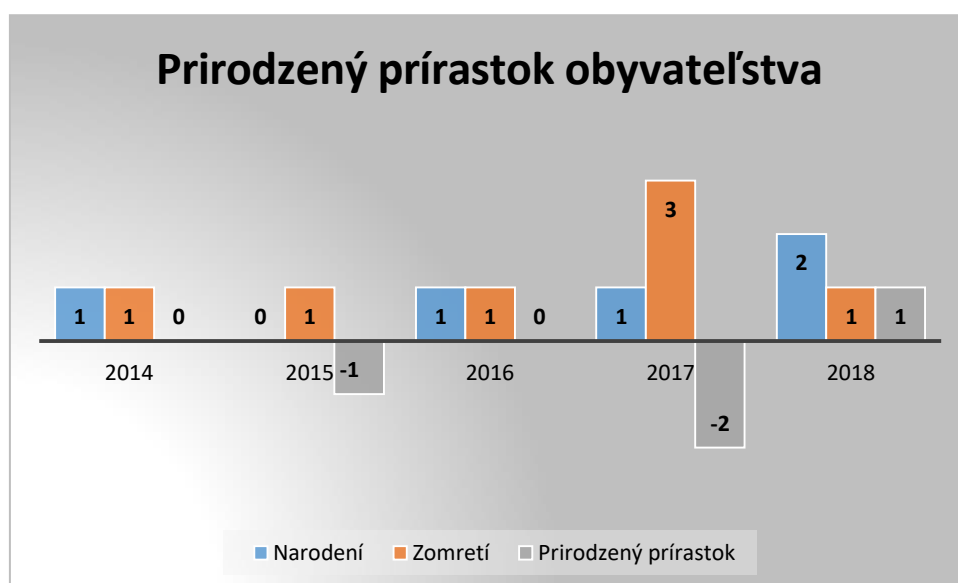
### 1.2.3 Prírodný prírastok a migrácia obyvateľstva

Tabuľka 8: Prehľad o stave a pohybe obyvateľstva obce Hutka v r. 2014 – 2018

Obyvateľstvo / rok	2014	2015	2016	2017	2018
Sobáše (Počet v jednotkách)	0	0	0	2	0
Rozvody (Počet v jednotkách)	0	0	0	0	0
Narodení (Osoba)	1	0	1	1	2
Zomretí (Osoba)	1	1	1	3	1
Prírodný prírastok obyvateľstva (Osoba)	0	-1	0	-2	1
Prisťahovaní na trvalý pobyt (Osoba)	2	0	5	2	3
Vystťahovaní z trvalého pobytu (Osoba)	0	0	0	1	0
Migračné saldo (Osoba)	2	0	5	1	3
Celkový prírastok obyvateľstva (Osoba)	2	-1	5	-1	4

Zdroj: www.statistics.sk

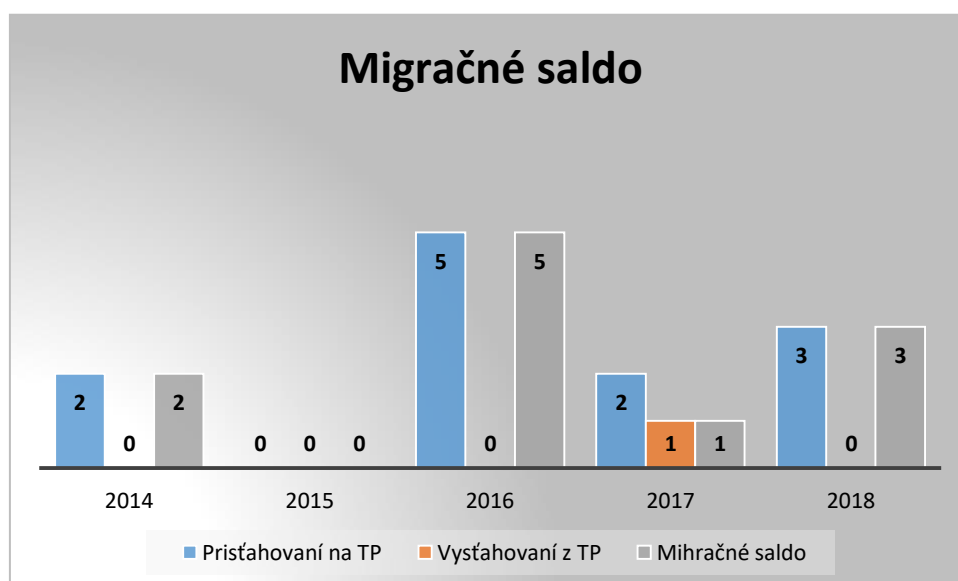
Graf 7: Prirodzený prírastok obyvateľstva v obci Hutka v r. 2014 - 2018



Zdroj: vlastné spracovanie

Od roku 2014 do roku 2018 sa v obci Hutka narodilo 5 detí. Čo sa týka úmrtnosti najviac ľudí zomrelo v roku 2017. V rokoch 2014 – 2018 dosahoval prirodzený prírastok obyvateľstva kladnú hodnotu iba v roku 2018. V rokoch 2015 a 2017 dosahoval záporné hodnoty a v rokoch 2014 a 2016 sa rovnal nule.

Graf 8: Migračné saldo v obci Hutka v r. 2014 – 2018



Zdroj: vlastné spracovanie



Jedným z najcitlivejších indikátorov sociálnoekonomického rozvoja je migrácia obyvateľstva. Imigrácia, resp. emigrácia miestnych obyvateľov je vonkajším signálom akýchkoľvek pozitívnych ako aj negatívnych podnetov a zmien. Okrem roku 2015 sa prisťahovalo do obce viac obyvateľov ako odišlo z obce, tzn. migračné saldo dosahovalo kladné hodnoty. V roku 2015 bol počet vystáňovaných a prisťahovaných rovnaký. Vývoj migračného salda v konečnom dôsledku ovplyvňuje aj celkový pohyb obyvateľov v obci Hutka.

Vývoj migrácie na Slovensku bude vo veľkej miere závisieť od priebehu integračných procesov v Európe a od migračnej situácie vo svete. Predpokladá sa, že migračné saldo Slovenskej republiky v budúcnosti ovplyvní hlavne skupina obyvateľov (občanov SR), ktorí budú hľadať uplatnenie vo vyspelých krajinách a skupina prisťahovalcov z rozvojových krajín. Dá sa predpokladať, že čím bude na Slovensku priaznivejšia situácia, čím bude vyššia životná úroveň, tým menej obyvateľov bude odchádzať, a tým viac cudzincov bude mať záujem prisťahovať sa.

Zdroj: Infostat

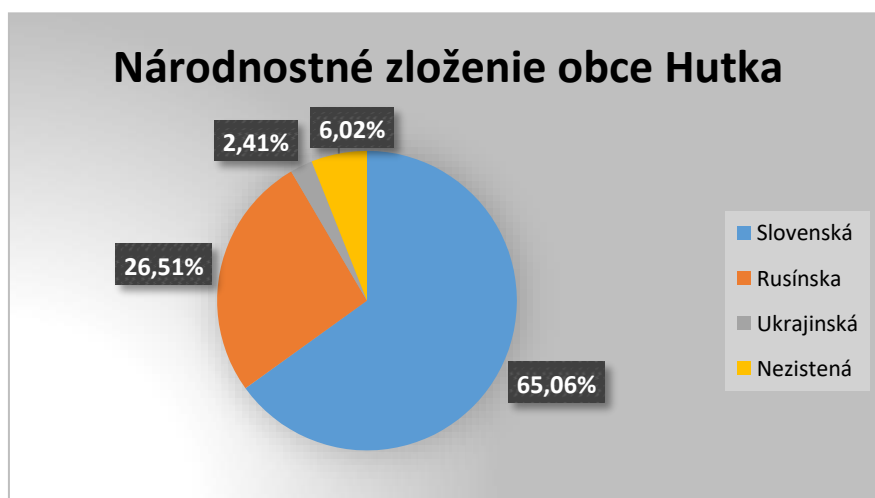
#### 1.2.4 Národnostná štruktúra obyvateľstva a vierovyznanie

Tabuľka 9: Národnostná štruktúra obyvateľstva

Národnosť	Muži	Ženy	Spolu
Slovenská	25	29	54
Rusínska	11	11	22
Ukrajinská	0	2	2
Nezistená	0	5	5
Spolu	36	47	83

Zdroj: SODB 2011

Graf 9: Národnostné zloženie v obci Hutka



Zdroj: vlastné spracovanie

Národnostne možno považovať obec Hutka za etnicky heterogénnu. Podľa posledného sčítania ľudu v roku 2011, tvorí najväčšiu skupinu obyvateľov národnosť slovenská, a to 65,06 % obyvateľov obce. Druhú najpočetnejšiu skupinu obyvateľov tvorí národnosť rusínska s 26,51 % obyvateľov.

### *Marginalizované rómske komunity*

Typickou črtou pre územie PSK je prítomnosť marginalizovaných rómskych komunít (MRK). Prešovský kraj má jednu z najvyšších koncentrácií Rómov na Slovensku a zároveň tu je najvyšší počet rómskych, najmä vidieckych, komunít spomedzi všetkých krajov SR. Podľa odhadov tvorí počet Rómov z celkového počtu obyvateľov Prešovského kraja takmer 12% a prírastok obyvateľstva u tejto skupiny je výrazne vyšší ako u majoritného obyvateľstva. Situácia Rómov v Prešovskom kraji je nevyhovujúca.

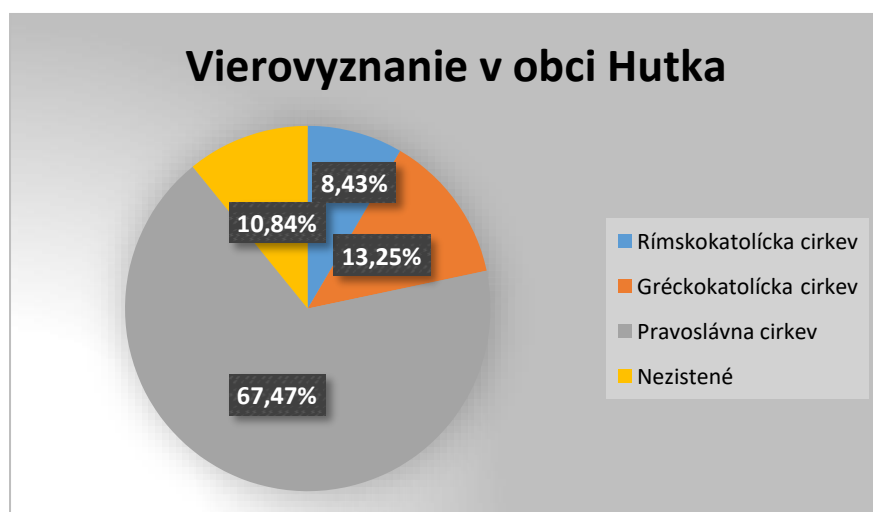
V obci Hutka nie sú prítomné MRK.

Tabuľka 10: Vierovyznanie v obci Hutka

Náboženské vyznanie	Muži	Ženy	Spolu
Rímskokatolícka cirkev	1	6	7
Gréckokatolícka cirkev	7	4	11
Pravoslávna cirkev	25	31	56
Nezistené	3	6	9
Spolu	36	47	83

Zdroj: SODB 2011

Graf 10: Vierovyznanie v obci Hutka



Zdroj: vlastné spracovanie

V obci Hutka dominuje zastúpenie Pravoslávnej cirkvi s 67,47 %. Okrem nej majú v obci zastúpenie aj 2 iné cirkvi.

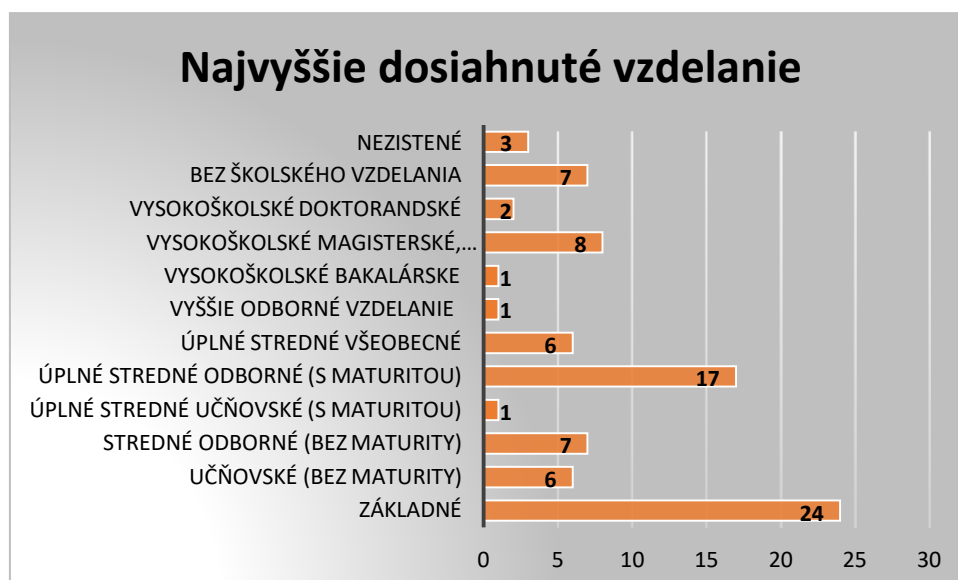
### 1.2.5 Štruktúra obyvateľstva podľa vzdelania

Tabuľka 11: Prehľad dosiahnutého vzdelania obyvateľov obce Hutka

Najvyššie dosiahnuté vzdelanie	Pohlavie		Spolu
	muži	ženy	
Základné	9	15	24
Učňovské (bez maturity)	2	4	6
Stredné odborné (bez maturity)	4	3	7
Úplné stredné učňovské (s maturitou)	1	0	1
Úplné stredné odborné (s maturitou)	9	8	17
Úplné stredné všeobecné	3	3	6
Vyššie odborné vzdelanie	0	1	1
Vysokoškolské bakalárske	0	1	1
Vysokoškolské magisterské, inžinierske, doktorské	3	5	8
Vysokoškolské doktorandské	1	1	2
Vysokoškolské spolu	4	7	11
Bez školského vzdelania	3	4	7
Nezistené	1	2	3
Súhrn	36	47	83

Zdroj: SODB 2011

Graf 11: Prehľad dosiahnutého vzdelania obyvateľov obce Hutka



Zdroj: vlastné spracovanie

Obyvateľstvo obce Hutka má v najvyššej miere ukončené základné vzdelanie, t. j. 28,92 % obyvateľov. Bez školského vzdelania je 8,43 % obyvateľov obce, medzi ktorými sú započítané aj deti do 16 rokov, keďže ešte nemajú ukončenú povinnú základnú školskú dochádzku. Vysokoškolsky vzdelaných je v obci 11 obyvateľov.

### 1.2.6 Štruktúra uchádzačov o zamestnanie

Nezamestnanosť patrí k vážnym spoločenským problémom, no najviac sa bytostne dotýka a predstavuje pomerne ťažko riešiteľný problém pre určité skupiny nezamestnaných obyvateľov. Týchto uchádzačov o zamestnanie označuje zákon č. 5/2004 Z. z. o službách zamestnanosti ako znevýhodnených uchádzačov o zamestnanie.

Aj napriek tomu, že Ústava SR v článku 12 garantuje, že právo na prácu má každý bez ohľadu na pohlavie, rasu, farbu pleti, vieru a náboženstvo, politické či iné zmýšľanie, národný alebo sociálny pôvod, príslušnosť k národnostnej alebo etnickej skupine, majetok, rod alebo iné postavenie a napriek účinnosti tzv. „antidiskriminačného zákona“ (zákon č. 365/2004 Z. z.) sú v našej spoločnosti skupiny ľudí, ktoré majú sťažené podmienky vstupu na trh práce.

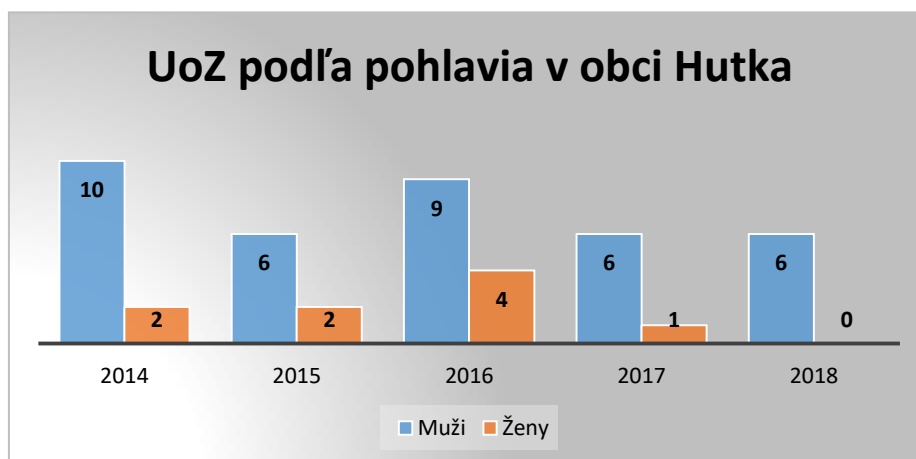
Zdroj: [http://sapa.ff.upjs.sk/images/files/81\\_1475287076\\_22\\_Paukovic-Holovcakova.pdf](http://sapa.ff.upjs.sk/images/files/81_1475287076_22_Paukovic-Holovcakova.pdf)

Tabuľka 12: UoZ v obci Hutka v r. 2014 – 2018

UoZ / rok	2014	2015	2016	2017	2018
Počet evidovaných uchádzačov o zamestnanie spolu	12	8	13	7	6
Počet evidovaných uchádzačov o zamestnanie (muži)	10	6	9	6	6
Počet evidovaných uchádzačiek o zamestnanie (ženy)	2	2	4	1	0

Zdroj: [www.statistics.sk](http://www.statistics.sk)

Graf 12: UoZ podľa pohlavia v obci Hutka v r. 2014 – 2018



Zdroj: vlastné spracovanie

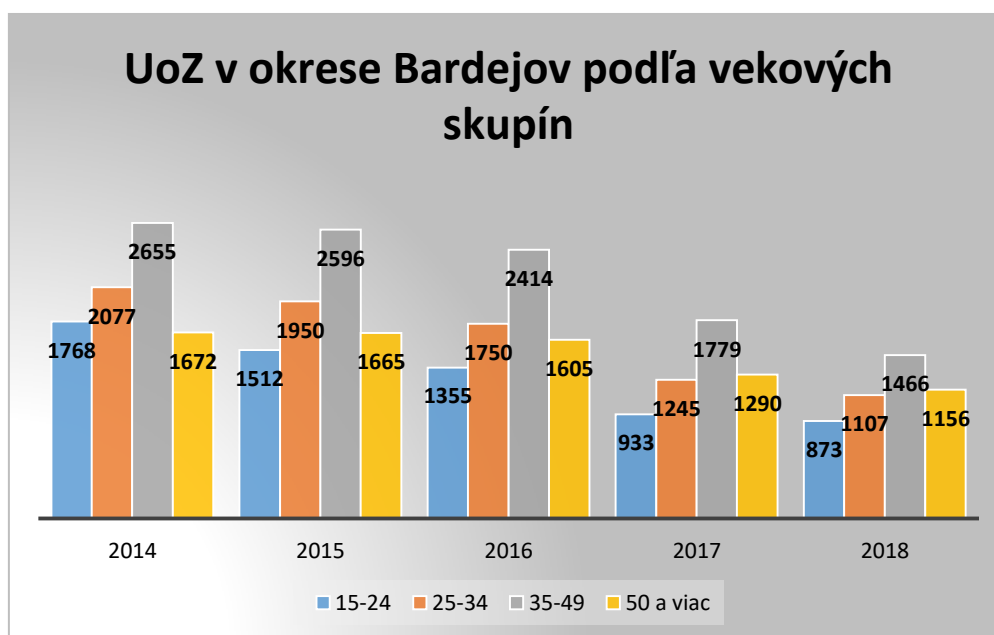
Najmenej evidovaných uchádzačov o zamestnanie v obci Hutka bolo v roku 2018 a najvyšší počet evidovaných uchádzačov o zamestnanie bol v roku 2016. Čo sa týka rozdielu v nezamestnanosti medzi pohlaviami, v obci Hutka v každom roku prevyšovali medzi UoZ muži nad ženami.

Tabuľka 13: UoZ v okrese Bardejov podľa vekových skupín v r. 2014 – 2018

Vekové skupiny UoZ / rok	2014	2015	2016	2017	2018
15-24	1768	1512	1355	933	873
25-34	2077	1950	1750	1245	1107
35-49	2655	2596	2414	1779	1466
50 a viac	1672	1665	1605	1290	1156
Spolu	8172	7723	7124	5247	4602

Zdroj: www.statistics.sk

Graf 13: UoZ v okrese Bardejov podľa vekových skupín



Zdroj: vlastné spracovanie

Najväčšie zastúpenie z celkového počtu nezamestnaných v okrese Bardejov predstavovali v roku 2014 uchádzači o zamestnanie vo veku od 35 – 49 rokov a najmenšie zastúpenie predstavovali v roku 2018 uchádzači o zamestnanie v skupine vo veku od 15 – 24 rokov.

Tabuľka 14 Miera evidovanej nezamestnanosti v okrese Bardejov v r. 2014 - 2018

Obyvateľstvo / rok	2014	2015	2016	2017	2018
Miera evidovanej nezamestnanosti (v %)	19,60	18,43	16,79	11,91	10,71
Ekonomicky aktívne obyvateľstvo	38 827	38 940	39 209	39 688	39 471
Disponibilný počet uchádzačov o zamestnanie	7 609	7 178	6 584	4 725	4 226

Zdroj: www.statistics.sk

Z pohľadu evidovanej miery nezamestnanosti v okrese Bardejov v roku 2018 s údajom 10,71 % sme zaznamenali najnižšiu nezamestnanosť od roku 2014. Najvyššia nezamestnanosť v okrese Bardejov počas posledných piatich rokov bola v roku 2014 a predstavovala 19,60 %.

Tabuľka 15: Prehľad UoZ v PSK v r. 2014 – 2018

Obyvateľstvo / rok	2014	2015	2016	2017	2018
Miera evidovanej nezamestnanosti (v %)	17,45	15,50	13,91	9,68	8,61
Ekonomicky aktívne obyvateľstvo	397 202	397 006	398 554	401 819	399 025
Disponibilný počet uchádzačov o zamestnanie	69 330	61 526	55 432	38 882	34 371

Zdroj: www.statistics.sk

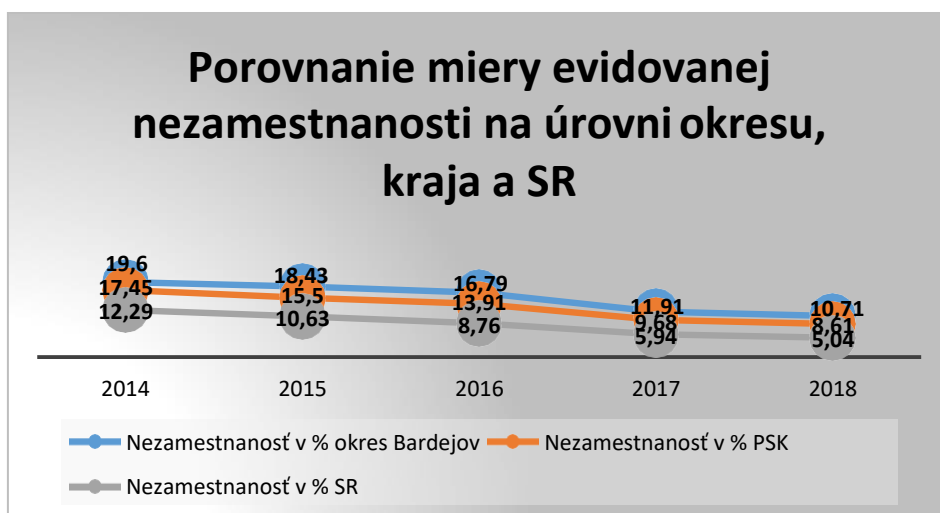
Najpriaznivejšia situácia z pohľadu zamestnanosti za posledných 5 rokov bola v PSK v roku 2018, kde počet UoZ predstavoval 34 371, a miera evidovanej nezamestnanosti dosiahla úroveň 8,61 %. Naopak najvyššia miera nezamestnanosti s hodnotou 17,45 % v PSK bola v roku 2014, kde bolo 69 330 UoZ.

Tabuľka 16: Prehľad UoZ v SR v r. 2014 – 2018

Obyvateľstvo / rok	2014	2015	2016	2017	2018
Miera evidovanej nezamestnanosti (v %)	12,29	10,63	8,76	5,94	5,04
Ekonomicky aktívne obyvateľstvo	2 698 589	2 697 064	2 716 553	2 725 838	2 741 205
Disponibilný počet UoZ	331 733	286 825	237 977	161 915	138 198

Zdroj: www.statistics.sk

Graf 14: Porovnanie miery evidovanej nezamestnanosti na úrovni okresu, kraja a SR



Zdroj: vlastné spracovanie

Na základe grafického znázornenia môžeme vidieť zásadné rozdiely v miere evidovanej nezamestnanosti v jednotlivých rokoch na úrovni okresu Bardejov, kde miera evidovanej nezamestnanosti je oveľa vyššia v porovnaní s mierou evidovanej nezamestnanosti v SR.

### 1.2.7 Domový a bytový fond

Existencia príležitostí na bývanie, ako aj stav domového a bytového fondu sú určujúcimi faktormi, ktoré ovplyvňujú ďalší rozvoj obce a naplňajú jej obytnú funkciu. V obci Hutka je v súčasnosti 39 rodinných domov. Prevažná časť domov je napojená na zdroj pitnej vody.

Charakteristika bytového fondu Hutka je pomerne dobrá. Takmer všetky byty sú obývané vlastníkom daného bytu. Najviac RD bolo vybudovaných v povojnovom období, t. j. v rokoch 1946 – 1990. Tieto údaje sú aktuálne k poslednému sčítaniu obyvateľov, domov a bytov z r. 2011.

Tabuľka 17: Typy obydľia v obci Hutka

Typ obydľia (Spolu)	Obývané byty	Neobývané byty	Nezistené
47	31	16	0

Zdroj: www.statistics.sk

Tabuľka 18: Byty podľa obdobia výstavby v obci Hutka

Obdobie výstavby	pred r.1919	1919 - 1945	1946 - 1990	1991- 2000	2001- 2005	2006 a neskôr	Nezistené
počet bytov	0	3	25	2	0	0	17

Zdroj: www.statistics.sk

Tabuľka 19: Byty podľa vlastníctva a systému dodávky vody v obci Hutka

System dodávky vody	Byty obývané vlastníkom	Družstevné byty	Byty v nájme	Iná forma vlastníctva bytu	Nezistené
V obytnej jednotke je tečúca voda	23	1	0	1	2
V obytnej jednotke nie je tečúca voda	0	0	0	0	0
<b>Byty spolu</b>	<b>23</b>	<b>1</b>	<b>0</b>	<b>1</b>	<b>2</b>

Zdroj: [www.statistics.sk](http://www.statistics.sk)

### 1.3 Ekonomická charakteristika

Medzi základné ukazovatele, ktoré poukazujú na vyspelosť hospodárstva a sú relevantné k informáciám pre sociálno-ekonomický prehľad, patrí vytvorený hrubý domáci produkt (HDP). Prešovský kraj v ekonomickej výkonnosti a v príjmoch obyvateľstva zaostáva v hospodárskom rozvoji za úrovňou Slovenskej republiky. Na tvorbe celoštátneho hrubého domáceho produktu (HDP) sa Prešovský kraj podieľa objemom deväť percent, čo predstavuje tretí najnižší podiel zo všetkých ôsmich krajov Slovenska. Regionálny HDP postupne rastie, ale napriek tomu patrí stále k podpriemerným v rámci EÚ.

Zdroj: [www.po-kraj.sk](http://www.po-kraj.sk)

#### 1.3.1 Technická infraštruktúra a priemysel

##### *Zásobovanie vodou*

Obec má vybudovaný verejný vodovod.

Podiel obyvateľov zásobovaných vodou z verejných vodovodov predstavoval ku koncu roka 2017 v Prešovskom kraji podiel 81,0 %.

Zdroj: [www.statistics.sk](http://www.statistics.sk)

##### *Odvádzanie a čistenie odpadových vôd*

Kanalizačnú sieť je v súčasnosti rozostavaná. Odpadové vody sú v obci individuálne odvádzané do žump. Dažďové vody z intravilánu obce sú odvádzané priekopami.

Podiel obyvateľov napojených na verejnú kanalizačnú sieť predstavoval v roku 2017 v Prešovskom kraji 68,0 %. Čo sa týka budovania kanalizácie v tomto kraji nastal výrazný posun, nakoľko v roku 2009 predstavoval podiel obyvateľov napojených na kanalizačnú sieť len 56,0 %.

Zdroj: [www.statistics.sk](http://www.statistics.sk)



Z dotazníkového prieskumu sme zistili, že kanalizácia je prioritou väčšiny občanov a jej absenciu považujú za veľký nedostatok.

#### *Zásobovanie elektrickou energiou*

Obec Hutka je elektrifikovaná, v obci sa nachádza 1 trafostanica (na konci obce). Elektrina je privádzaná vzdušným vedením vysokého napätia. Elektrické vedenie je po betónových stĺpoch. Domácnosti sú individuálne zmluvne viazané rôznymi dodávateľmi elektrickej energie, ktoré sú na trhu. Elektrickú energiu pre obecný úrad dodáva spoločnosť Východoslovenská distribučná, a. s., Mlynská 31, 042 91 Košice.

#### *Zásobovanie teplom*

Zásobovanie teplom je decentralizované do malých domových a individuálnych kotolní, časť bytov je vykurovaná pecami. Obec Hutka je plynofikovaná od roku 2002. Obecný úrad využíva zemný plyn na vykurovacie účely prostredníctvom gamatiek. Obyvatelia majú možnosť využívať aj pevné palivá, drevo, čierne a hnedé uhlie a elektrickú energiu. Zdroje a zariadenia na využívanie obnoviteľných zdrojov energie väčšieho rozsahu sa v obci nenachádzajú. Pri riešení spôsobu zásobovania teplom v riešenom území bude potrebné vychádzať z prioritných funkcií obce, ktorou je hlavne obytná funkcia. Zachovanie čistoty ovzdušia v celom území si vyžaduje použitie ušľachtilých médií akými je elektrická energia a zemný plyn.

#### *Telekomunikačné, mobilné a internetové siete*

Obec Hutka telekomunikačne prislúcha do UTO Bardejov. Telefónni účastníci sú napojení prostredníctvom miestnej siete. Miestna telefónna sieť je riešená káblovým nadzemným vedením. Rozvod miestneho rozhlasu je prevedený na betónových stĺpoch. Ústredňa rozhlasu je situovaná v budove obecného úradu. V obci majú pokrytie tieto siete: Slovak Telekom, Orange a O2. Na obecnom úrade internet prevádzkuje spoločnosť O2.

#### *Televízny signál*

Príjem rozhlasového a TV signálu v súčasnosti sa zabezpečuje prostredníctvom individuálnych antén a digitálnych satelitných prijímačov.

#### *Polnohospodárska a priemyselná výroba*

Z poľnohospodárskeho hľadiska územie spadá do výrobnjej oblasti s vhodnými podmienkami pre pestovanie obilnín, krmovín a rozvoj živočíšnej výroby.

V obci pôsobí AGRO BESKYD. Zameriavajú sa na chov hovädzieho dobytku, pestovanie obilnín a krmovín.

Okres Bardejov patrí z hľadiska objemu priemyselnej produkcie i zamestnanosti v rámci územia Prešovského kraja medzi významné okresy. Z hľadiska plošného rozmiestnenia priemyselnej výroby táto je prevažne sústredená v okresnom meste.

#### *Lesné hospodárstvo*

Lesy sú základnou zložkou životného prostredia, najdôležitejším článkom územných systémov ekologickej stability a významným prírodným zdrojom. V okolí obce sa z hospodársky využiteľných drevín vyskytujú predovšetkým spoločenstvá bukových lesov. Ekonomické využitie tunajších lesov sa prejavuje hlavne v oblasti turistického ruchu v podobe poľovných revírov bohatých na lesnú zver. Významným problémom je environmentálny dopad hospodárskej činnosti. Podobne ako vo všetkých oblastiach Slovenska, aj tu sa prejavuje jej negatívny vplyv. Celková plocha lesných pozemkov v obci Hutka je 130,07 ha.

### **1.3.2 Doprava**

#### *Automobilová doprava a miestne komunikácie*

Obcou Hutka prechádza cesta I. triedy č. I/77.

V obci sa nachádzajú aj miestne komunikácie, v rozsahu 400 m. V prevažnej miere obcou jazdia osobné automobily, ktoré využívajú rodiny aj jednotlivci na prepravu do práce a školy v Bardejove a vo Svidníku. V obci sú vybudované chodníky pre chodcov, ktoré sú situované okolo cesty I. triedy.

Z výsledkov dotazníkového prieskumu medzi obyvateľmi obce Hutka sme zistili, že miestne komunikácie pri kostole sú poškodené.

#### *Železničná doprava*

Obcou neprechádza žiadna železnica. Najbližšia železnica je v Bardejove.

### **1.3.3 Kultúrnohistorické hodnoty územia**

#### *História obce*

Obec vznikla v rokoch 1598 - 1618. Patrila panstvu Makovica. Obec je doložená z roku 1618 ako Hutha, neskôr ako Hutka 1863, Hutky 1920, Hutka 1927; po maďarsky Hutka, Hutás, Huta; V roku 1711 sa útekem poddaných vyľudnila. V roku 1787 mala 21 domov a 137 obyvateľov, v roku 1828 mala 26 domov a 200 obyvateľov. Začiatkom I. svetovej vojny obsadilo obec ruské vojsko. Patrila sem osada Počekaj, ktorá v roku 1828 mala 2 domy a 15 obyvateľov. Za I. ČSR tu bolo veľké vystaňovanie. Počas prechodu frontu bola obec

veľmi poškodená. JRD bolo založené v roku 1959. Časť obyvateľov pracovalo v priemyselných podnikoch v Bardejove.

(Zdroj: [www.e-obce.sk](http://www.e-obce.sk))

V k. ú. Hutka sú evidované archeologické lokality s predpokladanými archeologickými nálezmi:

- Historické jadro obce – územie s predpokladanými archeologickými nálezmi z obdobia novoveku (1. písomná správa k roku 1588).

Bližšie nelokalizované a ojedinelé nálezy:

- Poloha severovýchodne od cintorína – kamenná industria a stredoveká keramika – predpokladaná stredoveká hláska.

Zdroj: Strategický dokument Mikroregiónu Makovica, 2013

#### *Cirkevné stavby a iné pamiatky*

V obci sa nachádza pravoslávny drevený chrám Narodenia Presvätej Bohorodičky z roku 1923 na mieste staršieho dreveného kostola zničeného v roku 1915.

(Zdroj: [www.e-obce.sk](http://www.e-obce.sk))

Obrázok 3: Pravoslávny drevený chrám Narodenia Presvätej Bohorodičky



Zdroj: [www.muzeum.sk](http://www.muzeum.sk)

#### *Spolky a organizácie v obci*

- Lesné pozemkové spoločenstvo LAZ Hutka
- DHZ Hutka

### 1.3.4 Zdravotníctvo a sociálna starostlivosť

Nakoľko sa v obci žiadne zdravotnícke zariadenie nenachádza, za zdravotnou starostlivosťou musia obyvatelia obce dochádzať. Najbližšia ambulancia praktického lekára pre dospelých a lekárne, najbližšia stomatologická ambulancia, najbližšia ambulancia praktického lekára pre deti a dorast a ambulancia ženského lekára ako aj niektoré ostatné špecializované zdravotnícke ambulancie sa nachádzajú v Bardejove a vo Svidníku.

Tabuľka 20: Zdravotníctvo v obci Hutka

Lekárne a výdajne liekov	Samostatné ambulancie praktického lekára pre dospelých	Samostatné ambulancie praktického lekára pre deti a dorast	Samostatné ambulancie praktického lekára stomatóloga	Samostatné ambulancie praktického lekára gynekológa	Stanica rýchlej zdravotnej pomoci
0	0	0	0	0	0

Zdroj: info obce

#### ***Sociálna starostlivosť:***

##### **Svidník**

**1. Zariadenie pre seniorov a domov sociálnych služieb vo Svidníku:** je kombinované zariadenie sociálnych služieb, v ktorom sa starostlivosť poskytuje celoročne v domove dôchodcov – pre občanov, ktorí sú poberateľmi starobného dôchodku a ich zdravotný stav si vyžaduje sústavnú starostlivosť, ktorú im nedokážu zabezpečiť rodinní príslušníci ani poskytovanie opatrovateľskej služby.

Zdroj: <http://www.rehis.sk>

**2. Senior dom Svida:** v zariadení pre seniorov (ZPS) sa poskytuje podľa zákona č. 448/2008 Z.z. o sociálnych službách sociálna služba fyzickej osobe, ktorá dovŕšila dôchodkový vek a je odkázaná na pomoc inej fyzickej osoby alebo potrebuje poskytovanie služby v zariadení z iných vážnych dôvodov (týranie, zneužívanie, alkoholizmus člena rodiny...), v domove sociálnych služieb (DSS) sa poskytuje sociálna služba fyzickej osobe, ktorá je odkázaná na pomoc inej fyzickej osoby a jej stupeň odkázanosti je najmenej 5. podľa prílohy č. 3 toho zákona, alebo fyzickej osobe, ktorá je nevidiaca alebo prakticky nevidiaca a jej stupeň odkázanosti je najmenej 3. podľa prílohy č.3., v špecializovanom zariadení (ŠZ) sa poskytuje sociálna služba fyzickej osobe, ktorá je odkázaná na pomoc inej fyzickej osoby, jej stupeň

odkázanosti je 5.podľa prílohy č. 3 a má zdravotné postihnutie, ktorým je Parkinsonova choroba, Alzheimerova choroba a demencie rôzneho typu etiológie.

Zdroj: [www.svida.sk](http://www.svida.sk)

## **Bardejov**

**1. Zariadenie opatrovateľskej služby** v NsP Bardejov: zariadenie opatrovateľskej služby poskytuje starostlivosť občanom, ktorí sa ocitli v sociálnej núdzi a sú odkázaní na zabezpečenie nevyhnutných životných úkonov, ak týmto občanom nemožno poskytnúť opatrovateľskú službu v jeho byte. Počas pobytu v Zariadení opatrovateľskej služby ma klient zabezpečené profesionálne služby, odborné a obslužné činnosti: ubytovanie v 1 - 2 posteľových izbách, celodennú stravu, upratovanie, pranie, žehlenie, údržba šatstva, opatrovateľskú starostlivosť, rehabilitačné služby, v prípade potreby odborné lekárske vyšetrenie, duchovné služby, pomoc pri odkázanosti na pomoc inej fyzickej osoby, sociálne poradenstvo, spoločenskú miestnosť, neobmedzené návštevne hodiny, a podmienky na úschovu cenných vec.

Zdroj: <http://www.nsp-bardejov.sk>

**2. Sociálny dom ANTIC n.o.:** je nezisková organizácia, ktorá vo februári 2016 otvorila moderné, nadštandardné zariadenie sociálnych služieb - zariadenie pre seniorov (ZpS). Splňa všetky predpoklady, aby sa stalo domovom pre seniorov i ľudí, ktorí potrebujú celodennú starostlivosť a chcú dôstojne, harmonicky a plnohodnotne žiť svoj život. Poskytuje starostlivosť a ubytovanie tak klientom, ktorí sú sebestační a nechcú žiť osamote, ako aj klientom, ktorí pre svoj nepriaznivý zdravotný stav vyžadujú sústavnú opateru inej osoby, alebo poskytovanie starostlivosti z iných vážnych dôvodov. Poskytuje moderné opatrovateľské metódy spolu s komplexným a individuálnym prístupom k seniorom a osobám so zdravotným postihnutím. Imobilní klienti majú možnosť voľného pohybu na vozíčkoch, alebo za pomoci personálu. Podporuje aktivity pre naplnenie rozvoja svojpomoci a vzájomnej pomoci, chuť našich klientov zúčastňovať sa na spoločenskom živote.

Zdroj: <https://www.sdantic.sk/>

**3. Centrum sociálnych služieb:** Centrum sociálnych služieb sa nachádza na Wolkerovej ulici 11 v Bardejove a vzniklo 1.7.2015. Je samostatnou rozpočtovou organizáciou a zriaďovateľom Centra sociálnych služieb je Mesto Bardejov. K zariadeniu patria :

- Zariadenie pre seniorov, Wolkerova 11
- Zariadenie pre seniorov, Toplianska 9
- Denný stacionár, Toplianska 9A
- Nocľaháreň, Kacvinského 13
- Útulok, Kacvinského 13
- Jedáleň, Wolkerova 11
- Jedáleň, Toplianska 9
- Senior centrum, Toplianska 9A
- Denné centrum, Toplianska 9A
- Denné centrum, Bardejovská Nová Ves
- Denné centrum, Dlhá Lúka.

Hlavnou činnosťou centra sociálnych služieb je poskytovanie sociálnych služieb v rozsahu stanovenom zákonom NR SR č. 448/2008 Z. z. o sociálnych službách a o zmene a doplnení zákona č. 455/1991 Zb. z. o živnostenskom podnikaní (živnostenský zákon), v znení neskorších predpisov a VZN Mesta Bardejov č. 109/2011 v znení neskorších predpisov. Predmetom je poskytovanie komplexnej starostlivosti prijímateľom centra sociálnych služieb. V zariadení pre seniorov sa poskytuje klientom pomoc pri odkázanosti na pomoc inej fyzickej osoby, sociálne poradenstvo, sociálna rehabilitácia, ubytovanie, stravovanie, upratovanie, pranie, žehlenie a údržba bielizne a šatstva, utvárajú sa podmienky na úschovu cenných vecí, záujmovú činnosť a ošetrovateľskú starostlivosť.

Zdroj: <http://www.cssbardejov.sk/>

### **1.3.5 Vzdelávanie a školstvo**

Na základe zákona č. 416/2001 Z. z. o prechode niektorých pôsobností z orgánov štátnej správy na obce a na vyššie územné celky s účinnosťou od 1. 7. 2002 prešli materské školy, základné školy a základné umelecké školy do zriaďovateľskej pôsobnosti obcí a miest. V obci Hutka sa nenachádza ani materská škola ani základná škola. Sieť súčasných školských zariadení je tvorená materskou školou a základnou školou v Nižnej Polianke a v Nižnom MirošoveDH. Možnosti stredoškolského vzdelania ponúkajú napr. mestá Bardejov a Svidník.

### **1.3.6 Podnikateľské prostredie a priemyselná výroba v regióne**

Na ekonomickom rozvoji obce sa podieľajú viacerí účastníci. Sú to predovšetkým podnikatelia a miestna samospráva. Vplyv miestnej samosprávy na ekonomický rozvoj obce je

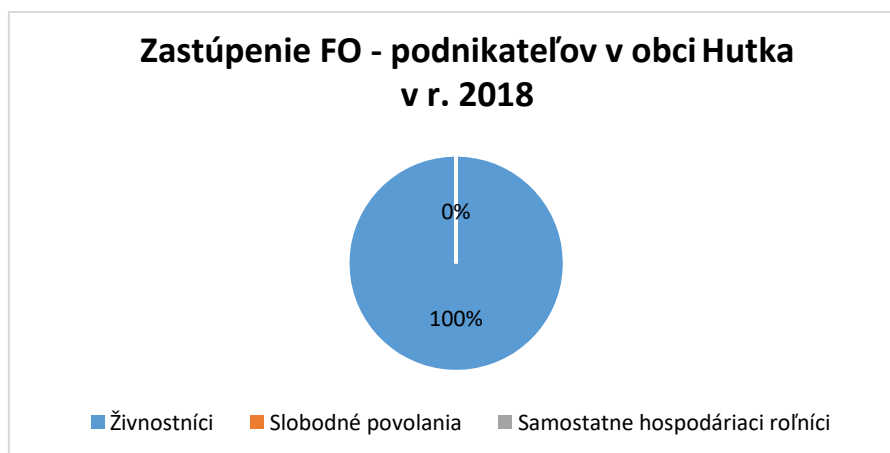
prevažne sprostredkovaný cez vytváranie podmienok na lokalizáciu firiem. V obci sa nachádzajú viaceré fyzické osoby aj právnické osoby, ktoré na území obce vykonávajú zárobkovú činnosť.

Tabuľka 21: : Prehľad FO - podnikateľov a PO v obci Hutka v r. 2018

Fyzické osoby - podnikatelia (osoby)	Živnostníci	Slobodné povolania	Samostatne hospodáriaci roľníci	Právnické osoby spolu	Právnické osoby ziskové	Právnické osoby neziskové
5	5	0	0	2	1	1

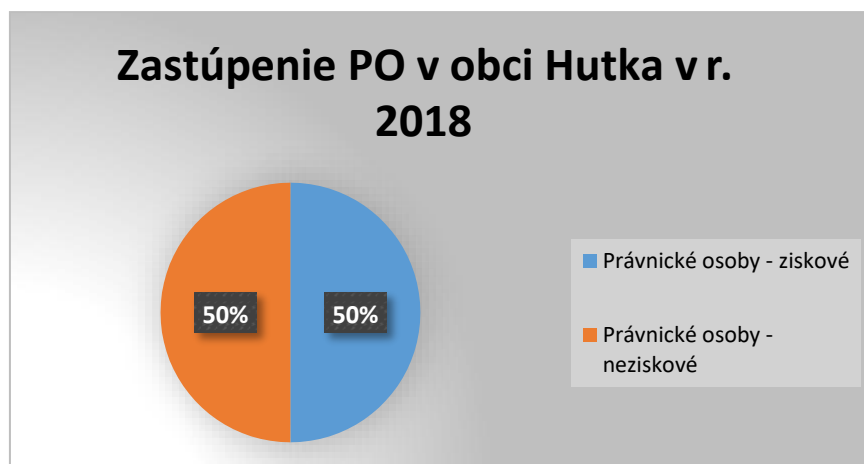
Zdroj: www.statistics.sk

Graf 15: Zastúpenie FO - podnikateľov v obci Hutka



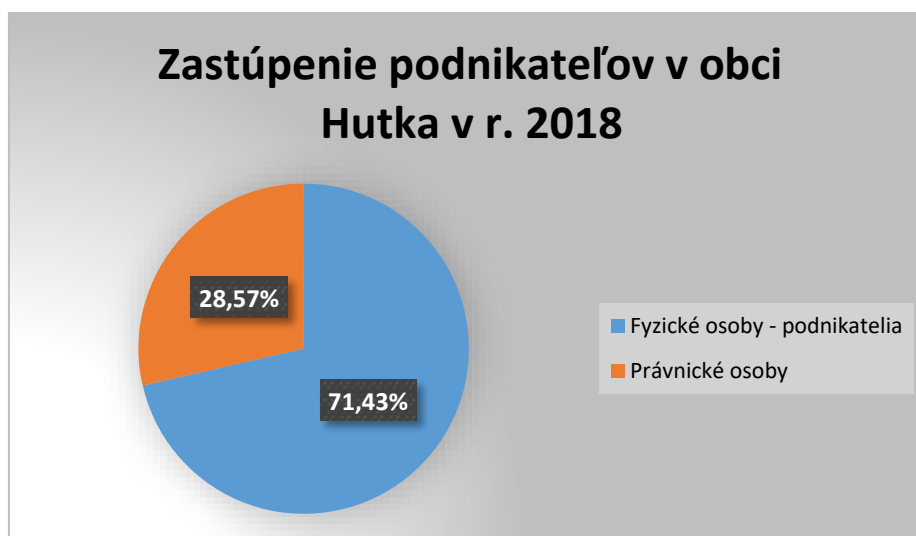
Zdroj: vlastné spracovanie

Graf 16: Zastúpenie PO v obci Hutka v r. 2018



Zdroj: vlastné spracovanie

Graf 17: Zastúpenie podnikateľov v obci Hutka v r. 2018



Zdroj: vlastné spracovanie

Ekonomickú štruktúru vytvárajú podnikateľské subjekty alokované v obci. Podieľajú sa na tvorbe hrubého domáceho produktu, ponúkajú pracovné príležitosti a prispievajú k rozvoju obce prostredníctvom miestnych daní.

Najpočetnejšie zastúpenie z hľadiska podnikateľskej sféry majú v obci Hutka živnostníci, ktorí predstavujú 71,43 % z celkového počtu všetkých podnikateľov obce.

### 1.3.7 Hospodárenie obce

Obec Hutka pri hospodárení musí dodržiavať Zákon č. 583/2004 Z. z. o rozpočtových pravidlách územnej samosprávy a o zmene a doplnení niektorých zákonov (v znení č. 611/2005 Z. z., 324/2007 Z. z., 54/2009 Z. z., 426/2013 Z. z., 361/2014 Z. z.) a má mať vypracované a schválené Zásady hospodárenia a nakladania s majetkom obce.

Rozpočet obce je základným nástrojom finančného hospodárenia v príslušnom rozpočtovom roku, ktorým sa riadi financovanie úloh a funkcií obce v príslušnom rozpočtovom roku.

Rozpočtový rok je zhodný s kalendárnym rokom.

Príjmy rozpočtu obce sú:

- a) Daňové príjmy
- b) Dane z majetku
- c) Dane za tovary a služby
- d) Príjmy z podnikania a z vlastníctva
- e) Administratívne poplatky a iné poplatky a platby
- f) Kapitálové príjmy



Program hospodárskeho rozvoja a sociálneho rozvoja obce Hutka na roky 2019 - 2025

- g) Úroky z tuzemských úverov, pôžičiek, návratných finančných výpomoci, vkladov a ážio
- h) Iné nedaňové príjmy
- i) Tuzemské bežné granty a transfery
- j) Tuzemské a kapitálové granty a transfery

Tabuľka 22: Aktíva a pasíva obce Hutka za rok 2016 a 2017 v EUR

Obec	Aktíva – majetok spolu		Pasíva – hospodárenie obce	
	Rok 2017	Rok 2018	Rok 2017	Rok 2018
Hutka	75 211,14 €	80 501,68 €	75 211,14 €	80 501,68 €

Zdroj: <http://www.registeruz.sk/>

Výdavky rozpočtu obce - z rozpočtu obce sa uhrádzajú:

- a) Mzdy, platy služobné príjmy a ostatné osobné vyrovnania
- b) Poistné a príspevok do poisťovní
- c) Tovary a služby
- d) Bežné transfery
- e) Splácanie úrokov a ostatné platby súvisiace s úvermi, pôžičkami a návratnými finančnými výpomocami
- f) Obstarávanie kapitálových aktív

Tabuľka 23: Náklady obce Hutka v r. 2017 a 2018

Skupina nákladov	Rok 2018	Rok 2017
50 – Spotrebné nákupy	4 946,98 €	4 868,57 €
51 – Služby	6 482,38 €	2 847,89 €
52 – Osobné náklady	23 740,52 €	13 862,72 €
53 – Dane a poplatky	4,50 €	28,40 €
54 – Ostatné náklady na prevádzkovú činnosť	133,28 €	97,06 €
55 – Odpisy, rezervy a opravne položky z prevádzkovej činnosti a finančnej činnosti a zúčtovanie časového rozlíšenia	2 520,00 €	5 182,35 €
56 – Finančné náklady	908,02 €	882,06 €
57 – Mimoriadne náklady	0,00 €	0,00 €
58 – Náklady na transfery a náklady z odvodu príjmov	0,00 €	0,00 €
<b>SPOLU</b>	<b>38 735,68 €</b>	<b>27 769,05 €</b>

Zdroj: <http://www.registeruz.sk/>

Tabuľka 24: Výnosy obce Hutka v r. 2017 a 2018

Skupiny výnosov	Rok 2018	Rok 2017
60 – Tržby za vlastné výkony a tovar	0,00 €	0,00 €
61 – Zmena stavu vnútroorganizačných zásob	0,00 €	0,00 €
62 – Aktivácia	0,00 €	0,00 €
63 – Daňové a colné výnosy a výnosy z poplatkov	23 679,48 €	20 487,52 €
64 – Ostatné výnosy z prevádzkovej činnosti	1 234,95 €	1 308,96 €
65 – Zúčtovanie rezerv a opravných položiek z prevádzkovej činnosti a finančnej činnosti a zúčtovanie časového rozlíšenia	0,00 €	0,00 €
66 – Finančné výnosy	294,00 €	0,00 €
67 – Mimoriadne výnosy	0,00 €	0,00 €
68 – Výnosy z transferov a rozpočtových príjmov v štátnych rozpočtových organizáciách a príspevkových organizáciách	0,00 €	0,00 €
69 – Výnosy z transferov a rozpočtových príjmov v obciach, vyšších územných celkoch a v rozpočtových organizáciách a príspevkových organizáciách zriadených obcou alebo vyšším územným celkom	5 096,02 €	8 094,21 €
<b>SPOLU</b>	<b>30 304,45 €</b>	<b>29 895,69 €</b>

Zdroj: <http://www.registeruz.sk/>

## 1.4 Environmentálna charakteristika

### 1.4.1 Geomorfologické a geologické pomery

Z hľadiska geomorfologického členenia vymedzené územie patrí k Východným Karpatom, k subprovincii Vonkajšie východné Karpaty, do oblasti Nízkyh Beskýd, do geomorfologického celku Ondavská vrchovina a podcelku Zborovská kotlina. Celé územie má typický pahorkatinový charakter s nadmorskou výškou 413-550 m.n. m. Územie má mierny sklon a výrazne sa zráža k hlavnému toku -Ondave, prípadne k miestnym tokom, ktoré sú vrezané hlboko v teréne a teda bez charakteristickej nivy. Rovinatejšie plochy sú na málo výrazných rozvodniciach, prípadne tvoria menšie sedlá. Na geologickej stavbe územia sa podieľa karpatský flyš v typickom vývoji, v ktorom sa striedajú pomerne dobre priepustné pieskovce a ílovce vo vrstvách rôznej mocnosti s pleistocennými svahovými hlinami. Zastúpené sú tiež

nevápennými nivnými uloženinami vytvorenými riečkou Ondava. Zrnitostne sú ľahké, málo výživné s vysokým obsahom skeletu a vznikla na nich nivná pôda. Nevápenaté nivné uloženiny sú pre vodu silne priepustné, čo spôsobuje aj vyplavovanie živín. Na druhej strane karpatský flyš a slienité horniny karpatského flyšu majú obmedzenú vodopriepustnosť, čo sťažuje presakovanie zrážkových vôd do spodiny, to má za následok zhoršenie vodného a vzdušného režimu.

V k. ú. Hutka sú evidované svahové deformácie (zosuvné územia). Územie patrí do rajónu potenciálne nestabilných až nestabilných území. Územie je citlivé na väčšie antropogénne zásahy. Taktiež spadá do nízkeho až stredného radónového rizika, ktoré môže negatívne ovplyvniť možnosti ďalšieho využitia.

#### **1.4.2 Hydrologické pomery**

Katastrálne územie Hutka hydrologicky do povodia Bodrogu. V obci Hutka preteká potok Mirošovec. Je to ľavostranný prítok Ondavy a meria 9 km. Preteká Mirošovskou brázdou, kde na jej severnom okraji pramení, pod Beskydským priesmykom (590,1 m n. m.) v nadmorskej výške okolo 480 m n. m. Tečie severojužným smerom cez obce Hutka, Vyšný Mirošov a Nižný Mirošov, v blízkosti ktorej sa v nadmorskej výške 278,7 m n. m. vlieva do Ondavy. Priberá viacero prítokov z oboch strán, dlhšie zľava spod hraničného hrebeňa. Potok výrazne meandruje.

Zdroj: <https://sk.wikipedia.org/wiki/Miro%C5%A1ovec>

#### **1.4.3 Klimatické pomery**

Podľa klimatického členenia Slovenska ( Atlas krajiny SR, 2002 ) riešené územie a jeho záujmové územie patrí do mierne teplej klimatickej oblasti (M3), charakterizovanej priemerom menej ako 50 letných dní za rok s denným maximom teploty vzduchu nad 25°C, s júlovým priemerom teploty vzduchu nad 16°C. V rámci mierne teplej oblasti územie patrí do okrsku mierne teplého, mierne vlhkého, pahorkatinového až vrchovinového, na západe je v bezprostrednom kontakte s okrskom mierne teplým, vlhkým, vrchovinovým. V riešenom území priemerná teplota vzduchu v januári dosahuje -4,2°C, v júli 17,6°C. Priemerný ročný počet letných dní je 36, mrazových 127. Počet dní so snehovou pokrývkou sa pohybuje v rozmedzí 60 –80 dní (vyššiu hodnotu obyčajne dosahuje severná časť hodnoteného územia). Priemerné ročné úhrny zrážok sa pohybujú od 600 do 700 mm. V januári priemerné úhrny zrážok dosahujú 30 –40 mm, v júli 80 –100 mm. v okrese Bardejov dochádza k prehlbovaniu kontinentálnej klímy výrazným poklesom zimných úhrnov zrážok (-13,21 %). Znižuje sa tým vytváranie zásob vody v mimo vegetačnom období. Naopak, letný úhrn zrážok má stúpajúcu

tendenciu (+9,75 %) v mesiacoch júna júl. Z analýz ďalej vyplýva, že trendovo klesajú minimálne mesačné zrážkové úhrny až o 23% a zahusťujú sa výskyty minimálnych bilančných úhrnov zrážok. Maximálne zrážkové úhrny majú narastajúci trend (+17 %). Z výsledkov trendových analýz je možné konštatovať, že dochádza z hľadiska vodných

prebytkov, resp. nedostatkov k extrémnejším prípadom oproti minulosti. Rozkolísanosť trendových zmien môže mať za následok zmeny v ekologickej stabilite územia. Z hľadiska zaťaženia prízemnými inverziami je hodnotené územie charakterizované mierne inverznými polohami. Priemerný počet dní s dusným počasím dosahuje hodnotu 20 dní, priemerný počet dní s nízkou relatívnou vlhkosťou vzduchu (menšou ako 40 %) je 29. Priemerný ročný počet dní s hmlou dosahuje hodnotu 60 –85 dní, sú determinované prítomnosťou údolia väčšej rieky. Počas roka prevláda prevažne severný a severozápadný vietor.

Zdroj: PHSR mesta Bardejov

#### 1.4.4 Pedologické pomery

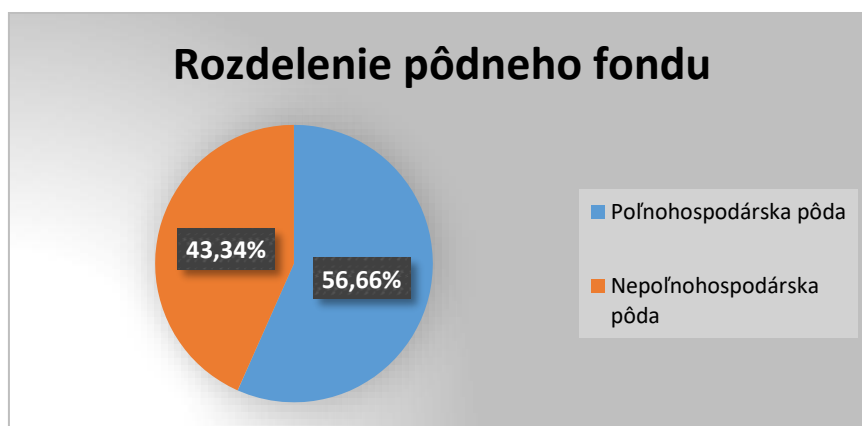
Celková výmera územia je 369,4 ha, výmera poľnohospodárskej pôdy je 209,3 ha (42,91 %) a nepoľnohospodárskej pôdy 160,1 ha (57,09 %). Z poľnohospodárskej pôdy má najväčšie zastúpenie trvalý trávny porast, z nepoľnohospodárskej pôdy je to lesný pozemok.

Tabuľka 25: Rozdelenie pôdneho fondu obce Hutka v roku 2018

Pôdny fond	Výmera v m <sup>2</sup>
<b>Celková výmera územia obce</b>	<b>3 694 367</b>
Poľnohospodárska pôda - spolu	2 093 087
Poľnohospodárska pôda - orná pôda	519 671
Poľnohospodárska pôda - chmeľnica	0
Poľnohospodárska pôda - vinica	0
Poľnohospodárska pôda - záhrada	146 486
Poľnohospodárska pôda - ovocný sad	0
Poľnohospodárska pôda - trvalý trávny porast	1 426 930
Nepoľnohospodárska pôda - spolu	1 601 280
Nepoľnohospodárska pôda - lesný pozemok	1 300 701
Nepoľnohospodárska pôda - vodná plocha	41 465
Nepoľnohospodárska pôda - zastavaná plocha a nádvorie	117 405
Nepoľnohospodárska pôda - ostatná plocha	141 709

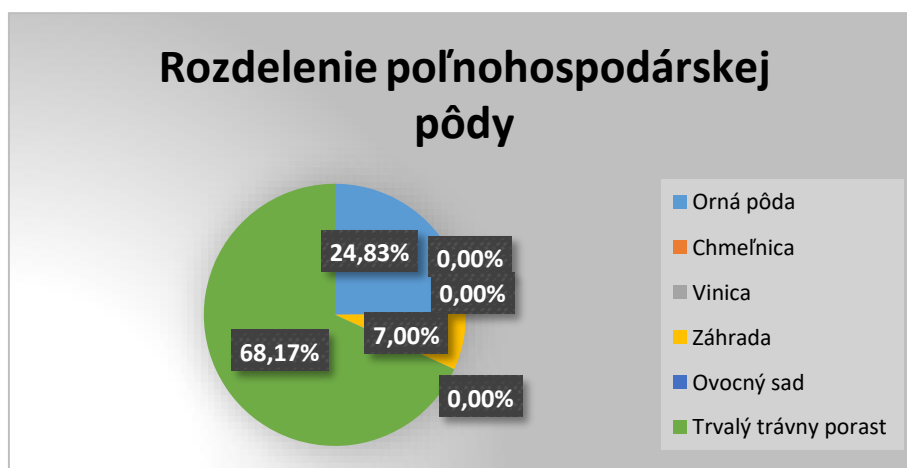
Zdroj: [www.statistics.sk](http://www.statistics.sk)

Graf 18: Rozdelenie pôdneho fondu obce Hutka v r. 2018



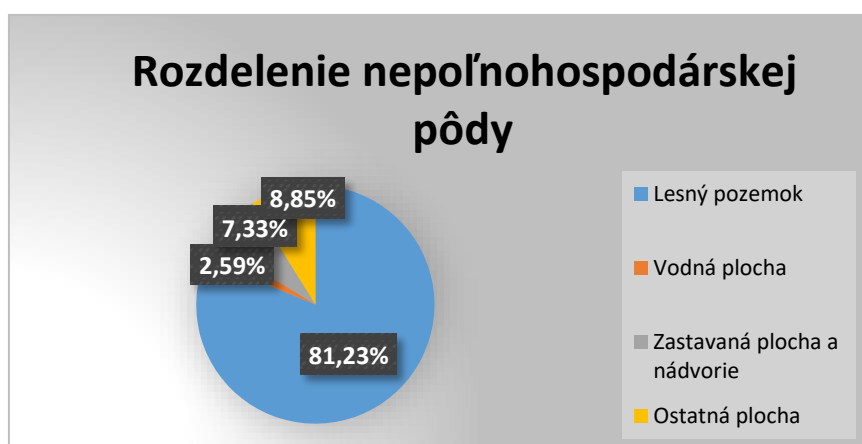
Zdroj: vlastné spracovanie

Graf 19: Rozdelenie poľnohospodárskej pôdy v obci Hutka v r. 2018



Zdroj: vlastné spracovanie

Graf 20: Rozdelenie nepoľnohospodárskej pôdy v obci Hutka v r. 2018



Zdroj: vlastné spracovanie

Tabuľka 26: Štruktúra pôdných typov v okrese Bardejov

Pôdny typ	Zastúpenie v %
<b>FM</b> – fluvizem	7,03
<b>ČA</b> – čiernica	0,33
<b>ČM</b> – černoziem	-
<b>RM</b> – regozem	0,06
<b>HM</b> – hnedozem	0,17
<b>LM</b> – livizem	1,52
<b>KM</b> – kambizem	81,39
<b>PZ</b> – podzol	-
<b>PG</b> – pseudoglej	6,33
<b>RA</b> – rendzina	1,31
<b>OM</b> – organozem	-
<b>SK</b> - slanisko, <b>SC</b> – slanec	-
<b>LI</b> - litozem, <b>RN</b> – ranker	0,03
<b>GL</b> – glej	0,08
<b>KT</b> – kultizem	-
<b>INÉ</b> - litozeme, rankre, rendziny resp. kambizeme a ich komplexy na zrázoch	1,76

Zdroj: [http://www.podnemapy.sk/portal/reg\\_pod\\_infoservis/pt/pt.aspx](http://www.podnemapy.sk/portal/reg_pod_infoservis/pt/pt.aspx)

Väčšina pôd v okolí obce bola ovplyvnená činnosťou človeka. Ich úrodnosť bola negatívne ovplyvnená najmä zmenou obehu minerálnych látok. Zníženie úrodnosti pôd zavinilo nahradenie prirodzeného hnojiva umelým. Ďalšie negatíva v oblasti hospodárenia s pôdou sa prejavujú vo forme nesystémových úprav, ako napr. likvidácia rozptýlenej zelene a rekultivácia pôdy, ktoré narušili vodný režim v krajine a podporili negatívny vplyv vodnej a veternej erózie. Rozsiahle plochy sú tiež ovplyvnené kyslými dažďami a prašným spádom.

Po získaní členstva v EÚ sa pôda na území SR stala súčasťou zdrojov pôdy Európskeho spoločenstva a tým aj časťou ekonomického, ekologického a sociálneho potenciálu pôdy Európskej únie s požiadavkou na vyspelý a fungujúci systém jej ochrany a správneho využívania. Na podporu týchto záujmov je vyčlenená pomoc Európskej únie, avšak len za predpokladu, že bude vytvorené kvalitné a odborné zázemie, právne a legislatívne podmienky a samozrejme aj vyspelý výkon činností v štátnej správe.

#### 1.4.5 Fauna, flóra a vegetácia

Územie predstavuje zachované geobiocenózy na rozhraní dvoch horských systémov - Západných a Východných Karpát a charakterizuje ho typický flyšový, prevažne vrchovinný reliéf. Vegetáciu reprezentujú najmä lesné porasty s prirodzenou skladbou drevín, miestami pralesovitého charakteru. Z drevín prevláda buk lesný, s rôznym výskytom autochtónnej jedle bielej, javor, lipa, brest horský, jaseň, hrab, borovica lesná, smrekovec, dub zimný, umelo je vysadený smrek obyčajný. V bylinných spoločenstvách sa prelínajú druhy Východných a Západných Karpát a súčasne sa vyskytujú typické horské druhy karpatských bučín a vrcholových lúk s nížinnými teplomilnými druhmi, ktoré sem zasahujú z južných oblastí. Z významných druhov Východných Karpát sa vyskytuje scila dvojlistá východná (*Scilla bifolia* ssp. *subtriphylla*) razivka smradľavá (*Aposeris foetida*) čemerica purpurová (*Helleborus purpurascens*), kostihoj srdcovitý (*Symphytum cordatum*), telekia ozdobná (*Telekia speciosa*), mliečnik rakúsky Sojákov (*Euphorbia austriaca* ssp. *sojakii*), zvonček konáristy jedľový (*Campanula patula* ssp. *abietina*), kosatec trávolistý pašachorový (*Iris graminea* ssp. *pseudocyperus*), iskerník karpatský (*Ranunculus carpathicus*), prilbica metlinatá (*Aconitum paniculatum*), silenka pochybná (*Silene dubia*), fialka odchýlená (*Viola declinata*). Z vápnomilných druhov je významný jelení jazyk celolistý (*Phyllitis scolopendrium*, pichliač lepkavý (*Cirsium erisithales*), zvonovník hlavatý (*Phyteuma orbiculare*). Z horských druhov sa vyskytuje jastrabník pomarančový (*Hieracium aurantiacum*), papradka alpínska (*Athyrium distentifolium*), rebrovka rôznoлистá (*Blechnum spicant*), objímavka obyčajná (*Streptopus amplexifolius*), kostrava horská (*Festuca drymeia*) a iné.

K významným charakteristickým druhom fauny stavovcov patrí mlok karpatský (*Triturus montandoni*), salamandraškrvnitá (*Salamandra salamandra*), jašterica živorodá (*Lacerta vivipara*) a iné. Triedu vtákov reprezentujú bocián čierny (*Ciconia nigra*), orešnica perlavá (*Nucifraga caryocatactes*), tesár čierny (*Dryocopus martius*), orol skalný (*Aquila chrysaetos*), orol krikľavý (*Aquila pomarina*), haja tmavá (*Milvus migrans*), haja červená (*Milvus milvus*), myšiak hôrny (*Buteo buteo*), východokarpatský endemit sova dlhochvostá (*Strix uralensis*). Z význačných druhov cicavcov tu žije vzácna vydra riečna (*Lutra lutra*), tchor norok (*Plutorius lutreola*), mačka divá (*Felis silvestris*), rys ostrovid (*Lynx lynx*), vlk obyčajný (*Canis lupus*), medveď hnedý (*Ursus arctos*); v posledných rokoch sa vyskytujú v slovensko-poľskom pohraničnom území aj ojedinelé exempláre zubra hôrneho (*Bison bonasus*).

Zdroj: PHSR mesta Bardejov



#### **1.4.6 Chránené územia prírody**

Za osobitne chránené časti prírody a krajiny sa podľa zákona č. 543/2002 Z. z. o ochrane prírody a krajiny v znení neskorších predpisov (ďalej len „zákon č. 543/2002 Z. z.“) považujú územia, ktoré sú vyhlásené za chránené územia (územná ochrana) a chránené druhy rastlín a živočíchov (druhovú ochrana). Územná ochrana je ochrana územia v 2. až 5. (najvyššom) stupni ochrany podľa zákona č. 543/2002 Z. z. Na území, ktorému sa neposkytuje územná ochrana v 2. až 5. stupni ochrany, platí podľa zákona č. 543/2002 Z. z. 1. stupeň ochrany.

Významnými prvkami ekologickej stability sú porasty rozptýlenej mimo lesnej zelene v okolí ciest, vodných tokov, terenných strží, ktoré je potrebné v maximálne možnej miere chrániť.

**Natura 2000** je názov sústavy chránených území členských krajín EÚ a hlavným cieľom jej vytvorenia je zachovanie prírodného dedičstva, ktoré je významné nielen pre príslušný členský štát, ale najmä pre EÚ ako celok. Táto sústava chránených území má zabezpečiť ochranu najvzácnejších a najviac ohrozených druhov voľne rastúcich rastlín, voľne žijúcich živočíchov a prírodných biotopov vyskytujúcich sa na území štátov Európskej únie a prostredníctvom ochrany týchto druhov a biotopov zabezpečiť zachovanie biologickej rôznorodosti v celej EÚ. V katastrálnom území Hutka sa nenachádza v rámci Natura 2000 žiadne chránené vtáčie územie, ani územie európskeho významu.

**Na území okresu Bardejov sa nachádza NATURA 2000:**

SKUEV0331 - Čergovský Minčol

SKUEV0332 - Čergov

SKUEV0754 - Stebnícka Magura

SKUEV0755 - Regetovské rašelinisko

SKUEV0936 - Horný tok Tople

SKUEV0937 - Becherovská tisina

SKUEV0943 - Livovská jelšina

SKUEV0952 - Tvarožecké lúky

Zdroj: <http://www.sopsr.sk/natura/index1.php?p=4&lang=sk&sec=4&do=search>

#### **1.4.7 Odpadové hospodárstvo**

Obec je zodpovedná za nakladanie s odpadmi (Zákon č. 79/2015 Z. z. o odpadoch a o zmene a doplnení niektorých zákonov), ktoré vznikli na území obce a tieto podrobnosti o nakladaní s odpadmi obec upravuje vo všeobecne záväznom nariadení (VZN). Náklady na činnosti nakladania s komunálnymi odpadmi a drobnými stavebnými odpadmi hradí obec z miestneho poplatku podľa zákona o miestnych daniach a miestnom poplatku za komunálne odpady.

V obci sa zabezpečuje zber a vývoz tuhého komunálneho odpadu a separovaného odpadu. V roku 2018 predstavoval TKO 5,3 t a separované zložky: plasty (0,19 t), papier (0,01 t) a sklo (1,11 t). Zber, odvoz a likvidáciu zabezpečuje firma Komunálny odpad zabezpečuje obec Šarišské Čierne a triedený odpad FÚRA, s.r.o.

(Zdroj: OcÚ Hutka (Hlásenie o vzniku odpadu a nakladania s ním r. 2018))

## **1.5 Vyhodnotenie väzieb na koncepcné dokumenty VÚC PSK**

V zmysle zákona o prechode niektorých pôsobností z orgánov štátnej správy na obce a na vyššie územné celky prevzal samosprávny kraj kompetencie v oblasti regionálneho rozvoja, medzi ktoré patrí aj vykonávanie stratégie regionálneho rozvoja, koordinovanie úloh súvisiacich so zabezpečovaním hospodárskeho rozvoja a sociálneho rozvoja územia, koordinovanie plnenia koncepcií rozvoja samosprávneho kraja. Samosprávny kraj zabezpečuje a koordinuje vypracovanie odvetvových koncepcií a stratégií hospodárskeho a sociálneho rozvoja kraja. Tie sú základnými dokumentmi, na základe ktorých sa realizuje rozvoj kraja. Výkon kompetencií v oblasti regionálneho rozvoja zabezpečuje Prešovský samosprávny kraj (PSK) prostredníctvom oddelenia regionálneho rozvoja.

PSK v súlade so zákonom č. 309/2014 Z. z., ktorým sa mení a dopĺňa zákon č. 539/2008 Z. z. o podpore regionálneho rozvoja, v súčasnosti má vypracovaný a schválený strednodobý rozvojový dokument PSK, ktorým je: „Program hospodárskeho a sociálneho rozvoja Prešovského samosprávneho kraja na roky 2014 - 2020“ (PHSR PSK) a tiež územný plán PSK. PHSR PSK spolu s územným plánom PSK, je základným kľúčovým dokumentom pre riadenie samosprávy, ktorý vychádza z poznania situácie a konkrétnych potrieb obyvateľov, podnikateľov, záujmových skupín a ďalších subjektov pôsobiacich v území, formuluje svoju predstavu o budúcnosti spolu s činnosťami, investičnými projektmi a inými konkrétnymi aktivitami a spolu s návrhom na zdrojové krytie ich zabezpečenia.

## **1.6 SWOT analýza**

SWOT analýza obce Hutka bola použitá ako metóda, ktorá vychádza:

- z analýzy doterajšieho vývoja,
- súčasného stavu obce s uvedením jej silných stránok,
- súčasného stavu obce s uvedením jej slabých stránok,
- jej potenciálnych rozvojových zdrojov – príležitostí (šanci),
- jej potenciálnych ohrození rozvojových zámerov – hrozieb (rizík).

Silné stránky obce predstavujú potenciálne faktory ďalšieho rozvoja obce vo všetkých základných oblastiach. Vytvárajú východiskovú základňu pre stanovenie reálnych rozvojových cieľov.

Slabé stránky obce predstavujú limitujúce faktory rozvojových zámerov a oblastí, na ktoré treba sústrediť pozornosť orgánov samosprávy.

Príležitosti (šance) sú faktormi, ktoré umožňujú pri ich využití naplnenie rozvojových zámerov obce, ich reálnosť a urýchlenie. Poznanie reálnych príležitostí je východiskom stanovenia splniteľných rozvojových cieľov.

Ohrozenia (riziká) predstavujú skutočnosti, ktoré môžu negatívne ovplyvniť resp. spomaliť realizáciu strategických cieľov rozvoja obce. Dôsledná analýza možností vzniku rizík na celospoločenskej i komunálnej úrovni predstavuje predovšetkým analýzu možností pri zabezpečovaní finančných zdrojov.

Tabuľka 27: SWOT analýza ekonomickej oblasti

<b>Ekonomická oblasť</b>	
<b>Silné stránky</b>	<b>Slabé stránky</b>
poloha obce blízkosť okresného mesta Bardejov a tiež mesta Svidník prítomnosť atraktívneho prostredia dobrá spolupráca obce s podnikateľmi	nevyhovujúci technický a energetický stav obecných budov územný plán obce poškodené miestne komunikácie chýbajú turistické chodníky a cyklotrasy
<b>Príležitosti</b>	<b>Ohrozenia</b>
rekonštrukcia miestnych komunikácií vybudovanie cyklotrás rekonštrukcia OcÚ a KD kamerový systém v obci územný plán obce propagácia obce prostredníctvom internetu a iných komunikačných médií spolupodieľanie sa na vytváraní nových pracovných príležitostí cezhraničná spolupráca s Poľskou republikou realizácia obecného parku potreba využitia verejných zdrojov (EÚ, ŠR) a úverových prostriedkov	poškodzovanie miestnych komunikácií ohrozovanie bezpečnosti a zdravia obyvateľov znehodnotenie obecného majetku zvyšovanie prevádzkových nákladov nepriaznivý ekonomický a sociálny vývoj v spoločnosti, existenčné podmienky pre zabezpečenie rodiny nedostatok finančných prostriedkov určených na rozvoj a renováciu obce neúspešnosť predkladaných žiadostí o nenávratný finančný príspevok z fondov EÚ a ŠR

Tabuľka 28: SWOT analýza sociálnej oblasti

<b>Sociálna oblasť a občianska vybavenosť</b>	
<b>Silné stránky</b>	<b>Slabé stránky</b>
<p>takmer homogénna národnostná štruktúra obyvateľstva existencia kultúrneho domu</p>	<p>pomerne vysoká nezamestnanosť v okrese absencia MŠ a ZŠ absencia pošty chýba dom smútku nezrekonštruované obecné budovy na kultúrnu a športovú činnosť málo kultúrnych a športových podujatí chýba priestor na voľnočasové aktivity a oddych málo mladých ľudí</p>
<b>Príležitosti</b>	<b>Ohrozenia</b>
<p>výstavba športového / multifunkčného ihriska vybudovanie detského ihriska rekonštrukcia priestorov KSB na zriadenie domu smútku vybudovanie hasičskej zbrojnice vrátanie vybavenia kultúrna a spoločenské podujatia pre rôzne vekové kategórie</p>	<p>zhoršujúca sa sociálna situácia niektorých skupín obyvateľstva predpoklady nepriaznivého migračného vývoja počtu obyvateľstva nedostatočná podpora zo strany VÚC a štátu vo sfére občianskej vybavenosti rozpad spoločenských, komunitných a rodinných vzťahov</p>

Tabuľka 29: SWOT analýza environmentálnej oblasti

<b>Environmentálna oblasť</b>	
<b>Silné stránky</b>	<b>Slabé stránky</b>
<p>pokojné a tiché prostredie krásna príroda zdravé ŽP kvalitná voda dostatok priestorov pre budovanie oddychových zón v obci vodovod</p>	<p>chýba kanalizácia v obci neupravený vodný tok všeobecný nezáujem znečisťovateľov na zlepšovaní ŽP a odstraňovaní príčin existencia divokých skládok</p>
<b>Príležitosti</b>	<b>Ohrozenia</b>
<p>realizácia oddychovej zóny</p>	<p>znečistenie životného prostredia</p>

## Program hospodárskeho rozvoja a sociálneho rozvoja obce Hutka na roky 2019 - 2025

úprava verejných priestranstiev odstránenie tzv. divokých skládok v obci regulácia potoka Mirošovec bezpečné odvádzanie odpadových vôd vybudovaním kanalizácie a ČOV znižovanie znečisťovania ŽP formou zvyšovania úrovne environmentálneho povedomia možnosti získania finančných prostriedkov z fondov EÚ a štátneho rozpočtu	ohrozovanie obce prašnosťou, a znečisťovaním ovzdušia vplyvom zveľaďovania technickej a občianskej infraštruktúry ohrozovanie čistoty spodných vôd septikmi nárast množstva vznikajúceho komunálneho odpadu vytváranie nepovolených, tzv. divokých skládok
---	--

SWOT analýza silných a slabých stránok, príležitostí a ohrození poskytla prehľad potenciálnych obmedzení i možností pri ďalšom rozvoji obce. Na základe zhodnotenia SWOT analýzy je nevyhnutné stanoviť priority strategických cieľov v jednotlivých oblastiach a prijať opatrenia na zabezpečenie ich dosiahnutia. Analýza príležitostí a ohrození umožnila odhaliť doteraz nevyužitú šancu a súčasne definovať riziká, s ktorými sa samospráva môže v ďalšom období stretnúť.

## 2 Strategická časť

Strategická časť obsahuje stratégiu rozvoja obce pri zohľadnení jeho vnútorných špecifík a určí hlavné ciele a priority rozvoja obce pri rešpektovaní princípov regionálnej politiky v záujme dosiahnutia vyváženého udržateľného rozvoja územia. Nadväzuje na výsledky komplexných analýz uvedených v rámci sociálnych a ekonomických východísk a na SWOT analýzu, pričom sa snaží odstrániť alebo zmierniť identifikované disparity pomocou určených faktorov rozvoja. Nakoľko proces strategického plánovania tvorí vertikálne aj horizontálne prepojený systém, aj v prípade definovania stratégie platí priama previazanosť medzi jednotlivými programovými dokumentmi.

Táto časť obsahuje:

- víziu územia,
- strategický cieľ,
- výber a popis špecifických cieľov v jednotlivých politikách, oblastiach rozvoja - ekonomická (hospodárska), sociálna, environmentálna.

**Vízia: „Obec Hutka bude obec s kvalitnou základnou infraštruktúrou, bohatým kultúrno-spoločenským životom, dobrými pracovnými a podnikateľskými možnosťami“.**

***Strategický cieľ: Zvýšenie schopnosti obce rozvíjať sa komplexne, so zámerom zabezpečenia trvalo udržateľného rozvoja obce a so zreteľom na ochranu a tvorbu životného prostredia.***

Tabuľka 30: Prehľad špecifických cieľov a opatrení v ekonomickej oblasti

<b>Prioritná oblasť - Ekonomická (hospodárska)</b>
<b>Cieľ 1 Zlepšenie základných služieb v obci</b>
<b>Opatrenie 1.1 Optimálna sieť nových a zrekonštruovaných verejných budov a dobudovanie infraštruktúry</b>
<b>Opatrenie 1.2 Dostupné a bezpečné miestne komunikácie, chodníky a verejné priestranstvá</b>

### Špecifický cieľ 1: Zlepšenie základných služieb v obci

**Zdôvodnenie:** Úlohou tohto cieľa je vybudovať základnú infraštruktúru a zabezpečiť kvalitatívnu a kvantitatívnu úroveň vybavenia zariadení infraštruktúry v obci, ktorá skvalitní život obyvateľom obce a ostatným návštevníkom obce. Infraštruktúra predstavuje kľúčový faktor zabezpečujúci rozvoj obce. Dobudovanie a modernizácia infraštruktúry prispieva k zlepšeniu kvality života miestnych obyvateľov, ich bezpečnosti a zvýšeniu dostupnosti a atraktívnosti obce. Odstránením havarijných situácií a zlepšením technicko - energetických vlastností na objektoch verejných budov sa znížia prevádzkové náklady, zníži sa environmentálna záťaž a zvýši sa estetická funkcia.

Tabuľka 31: Prehľad špecifických cieľov a opatrení v sociálnej oblasti

<b>Prioritná oblasť - Sociálna</b>
<b>Cieľ 2: Zachovanie kultúrno – historického potenciálu obce</b>
<b>Opatrenie 2.1 Vybudovanie kultúrnej a športovej infraštruktúry a rozvoj kultúrnych a voľno časových aktivít</b>

### Špecifický cieľ 2: Zachovanie kultúrno – historického potenciálu obce

**Zdôvodnenie:** Najväčšími možnosťami pre kontakt a prácu s obyvateľmi do života obce je ich zaangažovanosť v oblasti kultúry a športu. Obec si uvedomuje potrebu kultúrnych a športových akcií a s tým spojenou nedostatočnou infraštruktúrou. Úlohou tohto cieľa je dobudovať kultúrnu a športovú infraštruktúru a zabezpečiť realizáciu tradičných kultúrnych a športových podujatí so zapojením širokej verejnosti.

Tabuľka 32: Prehľad špecifických cieľov a opatrení v environmentálnej oblasti

<b>Prioritná oblasť - environmentálna</b>
<b>Cieľ 3: Zlepšenie starostlivosti o životné prostredie dobudovaním environmentálnej infraštruktúry a eliminácia nepriaznivých vplyvov na životné prostredie</b>
<b>Opatrenie 3.1 Protipovodňová ochrana</b>
<b>Opatrenie 3.2 Ekonomický a ekologický systém odpadového hospodárstva</b>

**Špecifický cieľ 3: Zlepšenie starostlivosti o životné prostredie dobudovaním environmentálnej infraštruktúry a eliminácia nepriaznivých vplyvov na životné prostredie**

**Zdôvodnenie:** S narastajúcou spotrebou vody a s tým spojeným vypúšťaním odpadových vôd a tiež s narastajúcim využívaním plastov a rôznych obalov vzniká veľké množstvo odpadov je dôležité eliminovať vplyv negatívnych zložiek na životné prostredie. Úlohou tohto cieľa je dobudovanie environmentálnej infraštruktúry a s uplatnením environmentálne vhodných technológií, prijať opatrenia na prevenciu pred povodňami a to reguláciou potoka, a v prípade výskytu nelegálnych skládok realizovať ich sanáciu.



### 3 Programová časť

Táto časť obsahuje:

- konkrétne opatrenia a projekty vrátane ich priradenia k jednotlivým prioritám,
- súbor ukazovateľov výsledkov a dopadov.

Tabuľka 33: Prehľad opatrení a projektov podľa prioritných oblastí

Opatrenie	Aktivita/Projekt	Prioritná oblasť /oblasť
1.1 Optimálna sieť nových a zrekonštruovaných verejných budov a dobudovanie infraštruktúry	1.1.1 Rekonštrukcia budovy obecného úradu a kultúrneho domu	Ekonomická/sociálna
	1.1.2 Výstavba hasičskej zbrojnice	Ekonomická/sociálna
	1.1.3 Rekonštrukcia priestorov KSB na zriadenie domu smútku	Ekonomická/sociálna
1.2 Dostupné a bezpečné miestne komunikácie, chodníky a verejné priestranstvá	1.2.1 Rekonštrukcia miestnych komunikácií	Ekonomická
	1.2.2 Oddychová zóna v obci	Ekonomická/sociálna/environmentálna
2.1 Vybudovanie kultúrnej a športovej infraštruktúry a rozvoj kultúrnych a voľno časových aktivít	2.1.1 Organizácia kultúrnych a športových podujatí	Sociálna
	2.1.2 Výstavba multifunkčného ihriska	Sociálna
Opatrenie 3.1 Protipovodňová ochrana	3.1.1 Regulácia potoka Mirošovec	Environmentálna
3.2 Ekonomický a ekologický systém odpadového hospodárstva	3.2.1 Odstránenie divokých skládok	Environmentálna

Tabuľka 34: Súbor ukazovateľov a výsledkov jednotlivých projektov

Projekt / aktivita	Výsledok	Dopad
1.1.1 Rekonštrukcia budovy obecného úradu a kultúrneho domu	výmena strešnej krytiny, zateplenie budovy, fasáda, výmena okien	úspora energie a finančných prostriedkov, estetická funkcia
1.1.2 Výstavba hasičskej zbrojnice	nová hasičská zbrojnica vrátane vybavenia	prevencia pred požiarimi, ochrana majetku obce i obyvateľov obce
1.1.3 Rekonštrukcia priestorov KSB na zriadenie domu smútku	zriadenie domu smútku	dôstojné miesto pre dočasné uloženie pozostatkov
1.2.1 Rekonštrukcia miestnych komunikácií	rekonštrukcia poškodených a rozbitých úsekov miestnych komunikácií	ochrana majetku obce, bezpečná doprava
1.2.2 Oddychová zóna v obci	zeleň a lavičky, altánok, krb..	nový priestor pre oddych obyvateľov aj návštevníkov obce
2.1.1 Organizácia kultúrnych a športových podujatí	organizácia rôznych spoločenských, kultúrnych a športových podujatí	stretávanie sa občanov navzájom, zlepšenie medziludských vzťahov
2.1.2 Výstavba multifunkčného ihriska	nové ihrisko pre rôzne športy	viac možností pre športovanie a aktívny pohyb obyvateľov obce
3.1.1 Regulácia potoka Mirošovec	vyregulovaný miestny potok	prevencia pred povodňami, ochrana majetku obce i obyvateľov obce
3.2.1 Odstránenie divokých skládok	sanácia nelegálnych skládok	čisté a zdravé životné prostredie, estetická funkcia

Zdroj: vlastné spracovanie

## 4 Realizačná časť

Realizačná časť PRO nadväzuje na programovú časť vo väzbe na program a navrhnuté ukazovatele. Realizačná časť obsahuje popis úloh jednotlivých partnerov, popis inštitucionálneho a organizačného zabezpečenia, popis komunikačnej stratégie PRO k jednotlivým cieľovým skupinám, systém monitorovania a hodnotenia a akčný plán s výhľadom na 2 roky (x+2) - vecný a časový harmonogram realizácie jednotlivých opatrení a projektov.

### 4.1 Inštitucionálne a organizačné zabezpečenie

Zabezpečenie realizácie a naplnenia PRO bude dosiahnuté koordinovaným a širokospektrálnym pôsobením všetkých zainteresovaných cieľových skupín v obci v kombinácii s využitím schopností a skúseností všetkých zodpovedných osôb.

Projekty možno uskutočňovať vlastnými silami obce alebo za pomoci externistov. Práve prepojenie interných a externých nositeľov projektov urýchli proces realizácie stratégie, resp. môže prebiehať paralelne realizácia viacerých projektov naraz.

Riadiacim orgánom PRO na úrovni obce je **obecné zastupiteľstvo (OZ)**. Obecné zastupiteľstvo si môže zriadiť komisie ako svoje poradné orgány. Vo vzťahu k realizácii PRO obecné zastupiteľstvo berie na vedomie návrh strategickú časť dokumentu, schvaľuje celý dokument PRO a každoročne schvaľuje vyhodnotenie jeho plnenia, taktiež schvaľuje spolufinancovanie jednotlivých projektov financovaných z doplnkových zdrojov financovania a z prostriedkov rozpočtu obce. Obecné zastupiteľstvo v rámci hodnotenia PRO schvaľuje každoročne hodnotiace a monitorovacie správy, rozhoduje o zmenách a aktualizácii programu.

Výkonným orgánom pre prípravu a realizáciu rozvojových projektov a aktivít PRO je **starosta obce**, ním riadené inštitúcie obce a vybraní partneri projektov. Orgány zodpovedajú za systém riadenia PRO a v prípade čerpania pomoci EÚ a dotácií i za systém riadenia pomoci, čerpanie dotácií a použitie úverových zdrojov.

### 4.2 Komunikačná stratégia

V obci je zabezpečený plynulý tok informácií a zabezpečenie činností potrebných pre realizáciu PRO, ako aj činností v rámci projektového cyklu na úrovni jednotlivých projektov, vrátane procesov s externými subjektmi (príprava projektovej dokumentácie, príslušné povolenia, proces verejného obstarávania, dodávky služieb, tovarov a stavebných prác) a prípravu žiadostí o doplnkové zdroje financovania.

Hlavným cieľom komunikačnej stratégie je komunikácia s občanmi a dosiahnutie stavu, aby bol každý občan o všetkých súvislostiach, ktoré pre neho z PRO a jeho realizácie vyplynú, informovaný včas, v dostatočnom rozsahu a primeranou formou. Podstatný a hlavný nástroj komunikácie obce predstavuje informačná tabuľa umiestnená pri obecnom úrade a miestny rozhlas. Ďalšími komunikačnými kanálmi sú zasadnutia obecného zastupiteľstva a informovanie občanov prostredníctvom zvolených poslancov obce.

### **4.3 Monitorovanie a hodnotenie**

Monitorovanie plnenia programu rozvoja bude stálym a dlhodobým procesom zameraným na sledovanie kvalitatívnych a kvantitatívnych zmien pomocou vybraných ukazovateľov, cieľom ktorého bude získavanie informácií o skutočnom plnení opatrení zameraných na zmenu negatívneho vývoja, resp. o potrebe zmeniť ich výber alebo spôsob realizácie.

Proces monitorovania PRO sa vykonáva systematicky a priebežne počas celého trvania PRO až do ukončenie jeho platnosti a to na úrovni projektov. Základným prvkom monitorovania je projekt, na úrovni programu sa pripravuje súhrnná monitorovacia správa za príslušný rok. Vstupnými údajmi pre monitorovanie sú údaje z plánovaných a dosiahnutých ukazovateľov výstupu, výsledku a dopadu jednotlivých projektov. Výstupom monitorovania je **monitorovacia správa** za príslušný rok schválená v OZ.

Proces hodnotenia sa vykonáva na úrovni programu (PRO) systematicky a priebežne počas celého trvania programu. Proces hodnotenia z hľadiska jeho vykonávania je rozdelený na strategické a operatívne hodnotenie.

Dokument PRO musí prejsť v rámci procesu schvaľovania procesom strategického hodnotenia v zmysle príslušných ustanovení **Zákona NR SR č. 24/2006 Z. z. o posudzovaní vplyvov na životné prostredie** a o zmene a doplnení niektorých zákonov.

Operatívne hodnotenie sa zakladá predovšetkým na každoročnom hodnotení - vyhodnotenie PRO bude prebiehať v zmysle platnej legislatívy o podpore regionálneho rozvoja každoročne hodnotiacou správou a monitorovacou správou, ktoré prejdú schvaľovacím procesom v OZ. Výstupom hodnotenia je hodnotiacia správa za príslušný rok schválená v OZ, ktorá hodnotí pokrok k dosiahnutiu stanovených cieľov jednotlivých prioritných oblastí. Vstupnými údajmi pre prípravu operatívneho hodnotenia sú výsledky monitorovania - monitorovacie správy jednotlivých projektov realizovaných v rámci programu. Hodnotiace a monitorovacie správy PRO sú podkladom pre rozhodnutia orgánov (OZ, starosta) pri riadení realizácie programu s účelom dosiahnuť žiadúci pokrok smerom k dosiahnutiu cieľov jednotlivých prioritných oblastí PRO (Príloha č. 5 - Vzor monitorovacej správy).

Tabuľka 35: Plán hodnotenia a monitorovania PRO

Typ hodnotenia	Vykonať prvýkrát	Dôvod vykonania/ periodicita
Strategické hodnotenie	najskôr v roku 2020	podľa rozhodnutia obce a vzniknutej spoločenskej potreby
Operatívne hodnotenie	v prípade potreby	kontrola súladu programu s reálnou situáciou
Tematické hodnotenie časti PRO	2020	téma hodnotenia identifikovaná ako riziková časť vo výročnej monitorovacej správe za predchádzajúci kalendárny rok
Ad hoc mimoriadne hodnotenie	v prípade potreby	pri značnom odklone od stanovených cieľov; pri návrhu na revíziu PRO
Ad hoc hodnotenie celého PRO alebo jeho časti	2020-2025	na základe rozhodnutia starostu, kontrolného orgánu, podnetu poslancov, správy auditu a pod.

Zdroj: MDVRR SR 2018 a vlastné spracovanie

#### 4.4 Akčný plán

Súčasťou realizačnej časti PRO Hutka je spracovaný akčný plán podľa jednotlivých prioritných oblastí a obsahuje aktivity/zoznam investícií všetkých opatrení. Akčný plán je zostavený podľa výsledkov dotazníkového prieskumu a na základe SWOT analýzy. Poradie ani dôležitosť nie sú určené, vzhľadom na špecifické podmienky, ktoré budú definované až v jednotlivých výzvach v rámci Programu rozvoja vidieka SR 2014-2020, resp. ostatných programoch a podľa reálnych možností obce. Akčný plán je realizovateľný v časovom období 2019 – 2025 a všetky plánované investície sú rovnocenné. Výška jednotlivých operácií nie je úplná a záväzná, nakoľko nie je k jednotlivým aktivitám vypracovaná projektová dokumentácia, ani nebolo začaté verejné obstarávanie.

Každý akčný plán musí byť:

- reálny podľa finančných a časových možností
- konkrétny - rieši príčinu špecifického cieľa
- flexibilný – podľa možnosti spoločného postupu všetkých zúčastnených strán
- transparentný – verejné prístupný a kontrolovateľný
- monitorovaný a hodnotiteľný v merateľných jednotkách.

Tabuľka 36: Akčný plán obce Hutka

<b>Priorita; opatrenie; aktivita/projekt</b>	<b>Termín (rok)</b>	<b>Zodpovedný</b>	<b>Financovanie v EUR</b>
<b>Priorita – Ekonomická (hospodárska) oblasť</b>			
<b>Opatrenie 1.1 Optimálna sieť zrekonštruovaných verejných budov a dobudovanie infraštruktúry</b>			
1.1.1 Rekonštrukcia budovy obecného úradu a kultúrneho domu	2019-2025	Obec Hutka	206 000
1.1.2 Výstavba hasičskej zbrojnice	2019-2025	Obec Hutka	47 800
1.1.3 Rekonštrukcia priestorov KSB na zriadenie domu smútku	2019-2025	Obec Hutka	35 000
<b>Opatrenie 1.2 Dostupné a bezpečné miestne komunikácie, chodníky a verejné priestranstvá</b>			
1.2.1 Rekonštrukcia miestnych komunikácií	2019-2025	Obec Hutka	50 000
1.2.2 Oddychová zóna v obci	2019-2025	Obec Hutka	30 000
<b>Priorita : Sociálna oblasť</b>			
<b>Opatrenie 2.1 Vybudovanie kultúrnej a športovej infraštruktúry a rozvoj kultúrnych a voľno časových aktivít</b>			
2.1.1 Organizácia kultúrnych a športových podujatí	2019-2025	Obec Hutka	15 000
2.1.2 Výstavba multifunkčného ihriska	2019-2025	Obec Hutka	40 000
<b>Priorita: Environmentálna oblasť</b>			
<b>Opatrenie 3.1 Protipovodňová ochrana</b>			
3.1.1 Regulácia potoka Mirošovec	2019-2025	Obec Hutka	30 000
<b>Opatrenie 3.2 Ekonomický a ekologický systém odpadového hospodárstva</b>			
3.2.1 Odstránenie divokých skládok	2019-2025	Obec Hutka	10 000

Zdroj: vlastné spracovanie

## 5 Finančná časť

Táto časť obsahuje:

- finančný rámec pre realizáciu PRO Hutka,
- model viac zdrojového financovania jednotlivých opatrení, aktivít (projektov).

Finančný rámec špecifikuje pre každú prioritu a na každý projekt. Ide o finančný prídelený plánovaný ako odhadovaných súkromných zdrojov, ktoré zodpovedajú podielu každého jednotlivého fondu.

Pre finančný plán je potrebné vychádzať zo súčasných podmienok a očakávaných predpokladov získavania zdrojov na realizáciu programu. Odhad realizácie programu bude vychádzať zo všeobecne očakávaných zdrojov:

- vlastné zdroje (rozpočet obce),
- štátne dotácie z účelových fondov (Environmentálny fond, ŠFRB),
- fondy EÚ,
- financovanie z národných projektov (Úrady práce, soc. vecí a rodiny),
- rozpočet Prešovského samosprávneho kraja,
- súkromné zdroje (fyzické a právnické podnikateľské subjekty alebo združenia).

Dôležitým zdrojom finančného zabezpečenia podpory regionálneho rozvoja sú prostriedky zo štrukturálnych fondov Európskej únie.

Pomoc zo štrukturálnych fondov je určená regiónom a oblastiam, ktoré vykazujú nízku úroveň hospodárskeho rozvoja. Podľa platných pravidiel Európskej únie sú podporované tie regióny, ktoré zodpovedajú ekonomicky a geograficky stanoveným cieľom štrukturálnej politiky.

Ďalšími možnosťami financovania projektov disponujú ministerstvá, Prešovský samosprávny kraj a rôzne súkromné alebo vládne nadačné fondy na území Slovenska, či iných štátov.

Bankové inštitúcie poskytujú okrem komerčných úverov a pôžičiek i podporné programy pre spolufinancovanie rozličných projektových zámerov. Obec môže použiť návratné zdroje financovania len na úhradu kapitálových výdavkov. Na vyrovnanie časového nesúladu medzi príjmami a výdavkami bežného rozpočtu v priebehu rozpočtového roka sa výnimočne môžu použiť tieto zdroje financovania za podmienky, že budú splatené do konca rozpočtového roka z príjmov bežného rozpočtu.

Obec môže na plnenie svojich úloh prijať návratné zdroje financovania, len ak:

- a) celková suma dlhu obce alebo vyššieho územného celku neprekročí 60 % skutočných bežných príjmov predchádzajúceho rozpočtového roka a

b) suma ročných splátok návratných zdrojov financovania vrátane úhrady výnosov neprekročí 25% skutočných bežných príjmov predchádzajúceho rozpočtového roka.

Celkovou sumou dlhu obce sa na účely tohto zákona rozumie súhrn záväzkov vyplývajúcich zo splácania istín návratných zdrojov financovania, záväzkov z investičných dodávateľských úverov a ručiteľských záväzkov obce alebo vyššieho územného celku.

Do celkovej sumy dlhu obce sa nezapočítavajú záväzky z pôžičky poskytnutej z Audiovizuálneho fondu a z úveru poskytnutého zo Štátneho fondu rozvoja bývania na výstavbu obecných nájomných bytov vo výške splátok úveru, ktorých úhrada je zahrnutá v cene ročného nájomného za obecné nájomné byty. Ďalej sa do celkovej sumy dlhu obce nezapočítavajú záväzky z návratných zdrojov financovania prijatých na zabezpečenie predfinancovania realizácie spoločných programov Slovenskej republiky a Európskej únie, operačných programov spadajúcich do cieľa Európska územná spolupráca a programov financovaných na základe medzinárodných zmlúv o poskytnutí grantu uzatvorených medzi Slovenskou republikou a inými štátmi najviac v sume nenávratného finančného príspevku poskytnutého na základe zmluvy uzatvorenej medzi obcou alebo vyšším územným celkom a orgánom podľa osobitného predpisu. *Zdroj: Zákon č. 583 / 2004 Z. z. Zákon o rozpočtových pravidlách územnej samosprávy a o zmene a doplnení niektorých zákonov (v znení č. 611/2005 Z. z., 324/2007 Z. z., 54/2009 Z. z., 426/2013 Z. z., 361/2014 Z. z.)*

Obec Hutka má reálne skúsenosti s prípravou a realizáciou investičných aj neinvestičných projektov na podporu regionálneho rozvoja.

Tabuľka 37: Prehľad poskytnutej pomoci pre obec Hutka

Názov projektu	Miesto realizácie	Názov donora	Grant/dotácia
Rekonštrukcia a oprava vonkajšej fasády KSB a verejných priestranstiev v okolí OcÚ	Hutka	MF SR	6 900 €
Rekonštrukcia priestorov KSB na zriadenie domu smútku	Hutka	MF SR	10 400 €
Rekonštrukcia priestorov KSB na zriadenie domu smútku	Hutka	MF SR	7 000 €
Oprava a údržba kuchyne v kultúrnom dome a doplnenie inventára	Hutka	PSK	1 000 €

Zdroj: OcÚ Hutka



Tabuľka 38: Finančný rámec PRO Hutka

Názov opatrenia*	Kód a názov projektu/aktivity	Hlavný ukazovateľ- výsledku, dopadu	Termín začatia a ukončenia realizácie projektu / aktivity	RN Spolu	Verejné zdroje celkom	Verejné zdroje		Súkromné zdroje	Úverové zdroje	EIB príspevok (informatívne)	Iné zdroje
						Národné celkom c	EÚ (EŠIF) celkom d				
			mesiac/rok - mesiac/rok	a=b+e+f+g+h	b=c+d	c	d	e	f	g	h
<b>I. Hospodárska (ekonomická) politika</b>				<b>368 800 €</b>	<b>368 800 €</b>	<b>82 640 €</b>	<b>286 160 €</b>	<b>0 €</b>	<b>0 €</b>	<b>0 €</b>	<b>0 €</b>
Opatrenie 1.1 Optimálna sieť zrekonštruovaných verejných budov	1.1.1 Rekonštrukcia budovy obecného úradu a kultúrneho domu	počet osôb, ktoré budú mať prospech zo zlepšenia služieb; počet nových prvkov verejnej infraštruktúry	2019-2025	206 000 €	206 000 €	51 500 €	154 500 €	0 €	0 €	0 €	0 €
	1.1.2 Výstavba hasičskej zbrojnice	počet osôb, ktoré budú mať prospech zo zlepšenia služieb; počet nových prvkov verejnej infraštruktúry	2019-2025	47 800 €	47 800 €	2 390 €	45 410 €	0 €	0 €	0 €	0 €
	1.1.3 Rekonštrukcia priestorov KSB na zriadenie domu smútku	počet osôb, ktoré budú mať prospech zo zlepšenia služieb; počet nových prvkov verejnej infraštruktúry	2019-2025	35 000 €	35 000 €	8 750 €	26 250 €	0 €	0 €	0 €	0 €

Program hospodárskeho rozvoja a sociálneho rozvoja obce Hutka na roky 2019 - 2025

Opatrenie 1.2 Dostupné a bezpečné miestne komunikácie, chodníky a verejné priestranstvá	1.2.1 Rekonštrukcia miestnych komunikácií	počet km rekonštruovaných ciest	2019-2025	50 000 €	50 000 €	12 500 €	37 500 €	0 €	0 €	0 €	0 €
	1.2.2 Oddychová zóna v obci	počet osôb, ktoré budú mať prospech zo zlepšenia služieb; počet nových prvkov verejnej infraštruktúry	2019-2025	30 000 €	30 000 €	7 500 €	22 500 €	0 €	0 €	0 €	0 €
<b>II. Sociálna politika</b>				<b>55 000 €</b>	<b>55 000 €</b>	<b>25 000 €</b>	<b>30 000 €</b>	<b>0 €</b>	<b>0 €</b>	<b>0 €</b>	<b>0 €</b>
Opatrenie 2.1 Vybudovanie kultúrnej a športovej infraštruktúry a rozvoj kultúrnych a voľno časových aktivít	2.1.1 Organizácia kultúrnych a športových podujatí	počet osôb, ktoré budú mať prospech	2019-2025	15 000 €	15 000 €	15 000 €	0 €	0 €	0 €	0 €	0 €
	2.1.2 Výstavba multifunkčného ihriska	počet osôb, ktoré budú mať prospech	2019-2025	40 000 €	40 000 €	10 000 €	30 000 €	0 €	0 €	0 €	0 €
<b>III. Environmentálna politika</b>				<b>40 000 €</b>	<b>40 000 €</b>	<b>2 000 €</b>	<b>38 000 €</b>	<b>0 €</b>	<b>0 €</b>	<b>0 €</b>	<b>0 €</b>
Opatrenie 3.1 Protipovodňová ochrana	3.1.1 Regulácia potoka Mirošovce	počet osôb, ktoré budú mať prospech zo zlepšenia služieb; počet km regulovaného potoka	2019-2025	30 000 €	30 000 €	1 500 €	28 500 €	0 €	0 €	0 €	0 €
Opatrenie 3.2 Ekonomický a ekologický systém odpadového hospodárstva	3.2.1 Odstránenie divokých skládok	počet odstránených neleg.skládok, množstvo sanovaného odpadu v tonách	2019-2025	10 000 €	10 000 €	500 €	9 500 €	0 €	0 €	0 €	0 €
<b>Celkom</b>				<b>463 800 €</b>	<b>463 800 €</b>	<b>109 640 €</b>	<b>354 160 €</b>	<b>0 €</b>	<b>0 €</b>	<b>0 €</b>	<b>0 €</b>

Tabuľka 39: Model viaczdrojového financovania

Prioritná oblasť	Celkové náklady EUR	Verejné zdroje					Súkromné a iné zdroje	
		EÚ	Štát	VÚC	Obec	Spolu		
ekonomická oblasť	368 800		286 160	80 250	0	2 390	368 800	0
Opatrenie 1.1 Optimálna sieť zrekonštruovaných verejných budov a dobudovanie infraštruktúry	288 800		226 160	60 250	0	2390	288 800	0
Opatrenie 1.2 Dostupné a bezpečné miestne komunikácie, chodníky a verejné priestranstvá	80 000		60 000	20 000	0	0	80 000	0
sociálna oblasť	55 000		30 000	10 000	5 000	10 000	55 000	0
Opatrenie 2.1 Vybudovanie kultúrnej, športovej a bytovej infraštruktúry a rozvoj kultúrnych a voľno časových aktivít	55 000		30 000	10 000	5 000	10 000	55 000	0
environmentálna	40 000		38 000	0	0	2 000	40 000	0
Opatrenie 3.1 Protipovodňová ochrana	30 000		28 500	0	0	1500	30 000	0
Opatrenie 3.2 Ekonomický a ekologický systém odpadového hospodárstva	10 000		9 500	0	0	500	10 000	0
<b>Spolu</b>	<b>463 800</b>		<b>354 160</b>	<b>90 250</b>	<b>5 000</b>	<b>14 390</b>	<b>463 800</b>	<b>0</b>

Zdroj: vlastné spracovanie

Pre programové obdobie 2014 – 2020 je obec Hutka zaradená medzi obce do 1000 obyvateľov, čerpanie finančných prostriedkov bude prioritne prostredníctvom PROGRAMU ROZVOJA VIDIEKA SR 2014 – 2020, opatrenie 7 (Zdroj: PRV SR 2014 - 2020):

**OPATRENIE: M07 – Základné služby a obnova dedín vo vidieckych oblastiach (článok 20)**  
Právny základ

- článok 20 nariadenia (EÚ) č. 1305/2013 o podpore rozvoja vidieka z EPFRV;
- príloha I bod 8.6 vykonávacieho nariadenia Komisie (EÚ) č. 808/2014.

Názov operácie: **Investície do vytvárania, zlepšovania alebo rozširovania všetkých druhov infraštruktúr malých rozmerov**

Podopatrenie: **7.2. – Podpora na investície do vytvárania, zlepšovania alebo rozširovania všetkých druhov infraštruktúr malých rozmerov vrátane investícií do energie z obnoviteľných zdrojov a úspor energie.**

Opis typu operácie

- výstavba, rekonštrukcia, modernizácia, dostavba kanalizácie, vodovodu, alebo čistiarne odpadových vôd;
- výstavba a rekonštrukcia miestnych komunikácií, lávok, mostov, chodníkov a záchytných parkovísk, autobusových zastávok, výstavba, rekonštrukcia a údržba odvodňovacích kanálov, prehlbovanie existujúcich obecných studní. V prípade investícií do miestnych komunikácií, tie budú umožnené len v malom rozsahu a za predpokladu, že prispievajú k oživeniu znevýhodnenej vidieckej oblasti, kde môže zlepšiť prepojenie medzi vidieckymi oblasťami a širšou dopravnou sieťou, príp. budú prispievať k miestnemu ekonomickému rozvoju (napr. k rozvoju vidieckeho cestovného ruchu a pod.);
- zlepšenie vzhľadu obcí – úprava a tvorba verejných priestranstiev, námestí, parkov a pod.

Názov operácie: **Vytváranie, zlepšovanie alebo rozširovanie miestnych služieb vrátane voľného času a kultúry a súvisiacej infraštruktúry**

Podopatrenie: **7.4. – Podpora na investície do vytvárania, zlepšovania alebo rozširovania miestnych základných služieb pre vidiecke obyvateľstvo vrátane voľného času a kultúry a súvisiacej infraštruktúry**

Opis typu operácie

- investície súvisiace s vytváraním podmienok pre trávenie voľného času vrátane príslušnej infraštruktúry – napr. výstavba/rekonštrukcia/modernizácia športovísk a detských ihrísk, amfiteátrov, investície do rekonštrukcie nevyužívaných objektov v obci pre komunitnú/spolkovú činnosť vrátane rekonštrukcie existujúcich kultúrnych domov;
- zriadenie nových, prístavba, prestavba, rekonštrukcia a modernizácia existujúcich domov smútku vrátane ich okolia;
- investície súvisiace so zvyšovaním kvality života obyvateľov – investície spojené s odstraňovaním malých tzv. divokých skládok odpadov resp. opusteného odpadu;
- investície súvisiace so zvýšením bezpečnosti a prevencie proti vandalizmu na verejných priestoroch (montáž kamerových systémov a iných bezpečnostných prvkov);
- investície súvisiace s vytváraním podmienok pre rozvoj podnikania – rekonštrukcie nevyužívaných objektov v obci pre podnikateľskú činnosť, výstavba/rekonštrukcia tržníc pre podporu predaja miestnych produktov a pod.
- investície do využívania OZE vrátane investícií spojenými s úsporou energie – len ako súčasť investícií do miestnych služieb.

*Názov operácie: Rozvoj vidieckeho cestovného ruchu*

**Podopatrenie: 7.5. – Podpora na investície do rekreačnej infraštruktúry, turistických informácií a do turistickej infraštruktúry malých rozmerov na verejné využitie**

Opis typu operácie

- investície, ktoré súvisia s vytvorením, udržiavaním, obnovou a skvalitňovaním turisticky zaujímavých objektov, bodov a miest vrátane príslušnej infraštruktúry – miestne kultúrne, historické, prírodné a iné objekty a zaujímavosti, zriadenie múzejných a galerijných zariadení a pod.;
- investície do rekreačnej infraštruktúry, turistických informácií a informačných tabúl v turistických lokalitách na verejné využitie, budovanie drobných obslužných zariadení pre turistov, informačné body, smerové tabule, KIOSKY a pod.;
- budovanie, rekonštrukcia náučných chodníkov, cykloturistických chodníkov, ich napojenie na náučné chodníky, budovanie doplnkovej infraštruktúry (odpočinkové miesta, prístrešky, stojany na bicykle a pod.), výstavba vyhliadkových veží, budovanie, údržba a obnova cykloturistického značenia na existujúcich cykloturistických trasách a pod.

Program hospodárskeho rozvoja a sociálneho rozvoja obce Hutka na roky 2019 - 2025

Obec Hutka je členom **ZMOS-u, Mikroregiónu Makovica**, a je členom schválenej miestnej akčnej skupiny **Dukla**. Obec sa bude môcť uchádzať aj o získanie financií zapojením sa do výziev vyhlásených príslušnou MAS.

Tabuľka 40: Prehľad schválených programov SR na roky 2014 – 2020

<b>P. č.</b>	<b>Operačné programy</b>	<b>Riadiaci orgán</b>
1.	Výskum a inovácie	MŠVVŠ SR
2.	Integrovaná infraštruktúra	MDVRR SR
3.	Ľudské zdroje	MPSVR SR
4.	Kvalita životného prostredia	MŽP SR
5.	Integrovaný regionálny operačný program	MPRV SR
6.	Efektívna verejná správa	MV SR
7.	Technická pomoc	ÚV SR
8.	Program rozvoja vidieka	MPRV SR
9.	Rybné hospodárstvo	MPRV SR
10.	Programy EÚS	-

Zdroj: vlastné spracovanie

## Záver

Obsahuje informáciu o schválení a zverejnení PRO Hutka.

Program hospodárskeho rozvoja a sociálneho rozvoja obce Hutka na roky 2019 - 2025 schválilo Obecné zastupiteľstvo v Hutke na svojom riadnom zasadnutí dňa 30.10.2019 Uznesením č. 36/2019.

Schválený PRO Hutka na roky 2019 - 2025 je zverejnený na internetovej stránke obce Hutka: [www.obechutka.sk](http://www.obechutka.sk)

Tabuľka 41: Schválenie PRO Hutka

<b>Schválenie PRO Hutka na roky 2019 - 2025</b>	
Dokument	<ul style="list-style-type: none"> <li>- Názov: Program hospodárskeho rozvoja a sociálneho rozvoja obce Hutka na roky 2019 - 2025</li> <li>- Dokument spracovaný v súlade s platnou legislatívou - podľa zákona NR SR č. 309/2014 Z. z. o podpore regionálneho rozvoja, ktorým sa mení a dopĺňa zákon č. 539/2008 Z. z., a na základe platnej Metodiky na spracovanie programu hospodárskeho rozvoja a sociálneho rozvoja obce, verzia 2.0.</li> </ul>
Spracovanie	<ul style="list-style-type: none"> <li>- Forma spracovania: externou spoločnosťou, úplné spracovanie „na kľúč“</li> <li>- Obdobie spracovania: jún 2019 – august 2019.</li> <li>- Za riadenie procesu zodpovedá starostka obce Hutka.</li> <li>- Verejnosť bola oboznamovaná s výstupmi prostredníctvom úradnej tabule v obci Hutka a web stránky obce Hutka (<a href="http://www.obechutka.sk">www.obechutka.sk</a>); názory občanov boli zozbierané dotazníkovou metódou.</li> <li>- Náklady na spracovanie: 450,00 €.</li> </ul>
Prerokovanie	<ul style="list-style-type: none"> <li>- Verejné pripomienkovanie</li> <li>- Posudzovanie SEA</li> </ul>
Schválenie	<ul style="list-style-type: none"> <li>- Návrh na uznesenie zastupiteľstva: „Obecné zastupiteľstvo v Hutke schvaľuje Program hospodárskeho rozvoja a sociálneho rozvoja obce Hutka na roky 2019 – 2025“</li> </ul>

## **Prílohy**

- Príloha č. 1: Zámer spracovania PRO Hutka
- Príloha č. 2: Harmonogram PRO Hutka
- Príloha č. 3: Osnova PRO Hutka
- Príloha č. 4: Dohoda o partnerstve
- Príloha č. 5: Vzor monitorovacej správy
- Príloha č.6: Zoznam skratiek použitých v PRO
- Príloha č.7: Zoznam tabuliek
- Príloha č.8: Zoznam grafov
- Príloha č.9: Zoznam obrázkov



**Príloha č. 1: Zámer spracovania PRO Hutka**

<b>Názov dokumentu</b>	- Program hospodárskeho rozvoja a sociálneho rozvoja obce Hutka na roky 2019 - 2025
<b>Forma spracovania</b>	- s pomocou externých odborníkov - <i>úplné spracovanie „na kľúč“</i> .
<b>Riadenie procesu spracovania</b>	<p>- dokument bude spracovaný v súlade s platnou legislatívou - podľa zákona NR SR č. 309/2014 Z. z. o podpore regionálneho rozvoja, ktorým sa mení a dopĺňa zákon č. 539/2008 Z. z., a na základe platnej Metodiky na spracovanie programu hospodárskeho rozvoja a sociálneho rozvoja obce.</p> <p>- za riadenie procesu spracovania bude zodpovedať starosta obce a dodávateľ</p> <p>- podklady o obci Hutka poskytne starostka obce Hutka</p> <p>- proces spracovania PRO 2019 - 2025 bude prebiehať v úzkej komunikácii s verejnosťou. S výstupmi bude verejnosť oboznamovaná prostredníctvom webovej stránky obce Hutka (<a href="http://www.obechutka.sk">www.obechutka.sk</a>) a ich názory budú zozbierané dotazníkovou metódou.</p>
<b>Obdobie spracovania</b>	- jún 2019 – august 2019, harmonogram spracovania (Príloha č. 2).
<b>Financovanie spracovania</b>	<p>- financovanie bude zabezpečené z rozpočtu obce Hutka v sume 450,00 €, t. j. na:</p> <p>- náklady na vlastné spracovanie – experti (vyjadrené v osobohodinách): 80 hodín</p> <p>- náklady na získanie informačných podkladov – štatistiky, analýzy, dotazníky.</p> <p>- náklady na publicitu – tlač materiálov, úprava elektronických médií.</p>

**Príloha č. 2 : Harmonogram spracovania PRO Hutka**

<b>Harmonogram spracovania PRO Hutka</b>												
<b>Rok 2019</b>												
<b>Termín</b>	<b>I</b>	<b>II</b>	<b>III</b>	<b>IV</b>	<b>V</b>	<b>VI</b>	<b>VII</b>	<b>VIII</b>	<b>IX</b>	<b>X</b>	<b>XI</b>	<b>XII</b>
<b>Úvod</b>												
<b>Analytická časť</b>												
<b>Strategická časť</b>												
<b>Programová časť</b>												
<b>Realizačná časť</b>												
<b>Finančná časť</b>												
<b>Pripomienkovanie</b>												
<b>Schvaľovanie</b>												

### **Príloha č. 3: Osnova PRO Hutka Úvod**

Táto časť zahŕňa:

- obsah dokumentu (podľa jednotlivých kapitol),
- stručný popis kontextu vzniku a chronológie prípravy PRO,
- stručné zhrnutie východiskových koncepcných dokumentov týkajúcich sa vymedzeného územia.

#### **Časť 1: Analytická časť**

Táto časť obsahuje:

- kompletnú analýzu vnútorného prostredia na základe overeného súboru kvantitatívnych a kvalitatívnych dát (ďalej len „dátová základňa“) podľa jednotlivých oblastí vrátane finančnej a hospodárskej situácie,
- ex-post hodnotenie (realizácia existujúceho PRO vrátane vyhodnotenia rozpracovaných investičných a neinvestičných projektov k 31. 12. príslušného roku),
- analýzu silných a slabých stránok územia,
- identifikáciu hlavných vonkajších faktorov rozvoja územia (výber hlavných faktorov),
- analýzu vplyvu vonkajšieho prostredia na vývoj situácie v území (zoznam),
- ex-post hodnotenie (realizácia existujúceho PRO vrátane vyhodnotenia rozpracovaných investičných a neinvestičných projektov realizovaných na národnej, príp. regionálnej úrovni k 31. 12. príslušného roku),
- analýzu príležitostí a ohrození pre rast a rozvoj územia (posúdenie hlavných faktorov z hľadiska príležitostí a ohrození),
- analýzu väzieb územia,
- SWOT analýzu (súhrnná tabuľka, syntéza výsledkov),
- analýzu možných rizík a hrozieb, identifikáciu kritických oblastí rozvoja,
- identifikáciu východísk a možných riešení,
- odhad budúceho možného vývoja.

#### **Časť 2: Strategická časť**

Táto časť obsahuje:

- víziu územia,
- formuláciu a návrh stratégie,

- výber a popis strategických cieľov v jednotlivých politikách - oblastiach rozvoja (hospodárska, sociálna, environmentálna).

### **Časť 3: Programová časť**

Táto časť obsahuje:

- konkrétne opatrenia a projekty vrátane ich priradenia k jednotlivým cieľom a prioritám,
- súbor ukazovateľov výsledkov a dosahov vrátane východiskových a cieľových **hodnôt**.

### **Časť 4: Realizačná časť**

Táto časť obsahuje:

- popis úloh jednotlivých partnerov pri realizácii PRO,
- popis postupov inštitucionálneho a organizačného zabezpečenia realizácie PRO, spôsob komunikácie, kooperácie a koordinácie,
- stručný popis komunikačnej stratégie PRO k jednotlivým cieľovým skupinám,
- systém monitorovania a hodnotenia,
- akčný plán na daný rozpočtový rok s výhľadom na 2 roky (x+2) - vecný a časový harmonogram realizácie jednotlivých opatrení a projektov.

### **Časť 5: Finančná časť**

Táto časť obsahuje:

- indikatívny finančný plán na celú realizáciu PRO,
- model viac zdrojového financovania jednotlivých opatrení, aktivít (projektov) za účasti sociálno-ekonomických partnerov v území v prepojení na programový rozpočet obce
- hodnotiacu tabuľku pre výber projektov.

### **Záver**

Obsahuje informáciu o schválení PRO obecným zastupiteľstvom a zverejnení PRO na web stránke obce.

**Príloha č. 4: Dohoda o partnerstve**

<b>Názov</b>	<b>Dohoda o partnerstve pri príprave a realizácii Programu hospodárskeho rozvoja a sociálneho rozvoja obce Hutka na roky 2019 - 2025</b>
<b>Obdobie platnosti</b>	jún 2019 – december 2025
<b>Predmet dohody</b>	Cieľ spolupráce partnerov – vytvoriť vhodné podmienky pre zvýšenie kvality života všetkých obyvateľov obce, v súlade s ochranou životného prostredia a so zabezpečením trvalo udržateľného rozvoja.
<b>Účastníci dohody</b>	Obec Hutka a DHZ Hutka
<b>Podporované aktivity</b>	<ul style="list-style-type: none"> <li>- Spolupráca pri tvorbe PRO,</li> <li>- Pomoc a spolupráca pri organizácii spoločenských aktivít v obci.</li> </ul>
<b>Financovanie</b>	<ul style="list-style-type: none"> <li>- Sponzorské dary,</li> <li>- Dobrovoľnícka pomoc pri činnostiach na podporu rozvoja obce.</li> </ul>

**Príloha č. 5: Vzor monitorovacej správy**

<b>Monitorovacia správa</b>					
<b>Úroveň prvku stratégie</b>	<b>Opis prvkov stratégie</b>	<b>Plánovaný termín realizácie</b>	<b>Rozpočet mesta ..... <i>od do</i></b>	<b>Externé zdroje <i>od do</i></b>	<b>Realizácia aktivít <i>od do</i> a plán na obdobie <i>od do</i></b>
Cieľ 1					
Opatrenie 1.1					
A. 1.1.1					
A. 1.1.2					

**Príloha č.6: Zoznam skratiek použitých v PRO**

a. s. – Akciová spoločnosť

ČOV - Čistiareň odpadových vôd

DSS – Domov sociálnych služieb

EAO – Ekonomicky aktívne obyvateľstvo

EÚ – Európska únia

FO – Fyzická osoba

ha – Hektár

HD – hovädzí dobytok

HDP – Hrubý domáci produkt

CHÚ – Chránené územie

CHVÚ – Chránené vtáčie územie

IBV - Individuálna bytová výstavba

IKT – Informačné a komunikačné technológie

km – Kilometer

k. ú. – Katastrálne územie

m<sup>2</sup> – meter štvorcový

MDVRR SR – Ministerstvo dopravy, výstavby a regionálneho rozvoja Slovenskej republiky

MPRV SR – Ministerstvo pôdohospodárstva a rozvoja vidieka Slovenskej republiky

MŽP SR – Ministerstvo životného prostredia Slovenskej republiky

MR – Miestny rozhlas

MŠ - Materská škola

NKP – Národná kultúrna pamiatka

NP - Nepoľnohospodárska pôda

NR SR – Národná rada Slovenskej republiky

OcÚ – Obecný úrad

OZ – Obecné zastupiteľstvo

PD - Poľnohospodárske družstvo

PHSR – Program hospodárskeho a sociálneho rozvoja

PO – Právnická osoba  
PP – Poľnohospodárska pôda  
PRO - Program rozvoja obce  
PRV SR – Program rozvoja vidieka Slovenskej republiky  
PSK – Prešovský samosprávny kraj  
ROEP – Register obnovenej evidencie pozemkov  
SAD – Slovenská autobusová doprava  
SPP, a. s. - Slovenský plynárenský podnik  
s. r. o. – Spoločnosť s ručeným obmedzením  
SVP – Slovenský vodohospodársky podnik  
ŠFRB – Štátny fond rozvoja bývania  
ŠK - Športový klub  
š. p. – Štátny podnik  
ŠÚ SR – Štatistický úrad Slovenskej republiky  
TKO - Tuhý komunálny odpad  
TVS – Televízny signál  
UEV – Územie európskeho významu  
ÚZPF - Ústredný zoznam pamiatkového fondu  
VSE, a. s. – Východoslovenské elektrárne  
VÚC - Vyšší územný celok  
VVS, a. s. – Východoslovenská vodárenská spoločnosť  
VZN – Všeobecne záväzné nariadenie  
ZŠ - Základná škola  
Z. z. – Zbierka zákonov  
ŽP – Životné prostredie



## Príloha č.7: Zoznam tabuliek

Tabuľka 1: Základná charakteristika obce Hutka .....	9
Tabuľka 2: Spádovosť obce Hutka.....	9
Tabuľka 3: Infraštruktúra a občianska vybavenosť v obci Hutka .....	10
Tabuľka 4: Vývoj počtu obyvateľov obce Hutka podľa pohlavia v r. 2014 – 2018 .....	11
Tabuľka 5: Prehľad vekových skupín v obci Hutka v r. 2018 .....	12
Tabuľka 6: Ekonomická aktivita obyvateľov obce Hutka .....	14
Tabuľka 7: Ekonomická aktivita obyvateľov v PSK v r. 2014 – 2018.....	15
Tabuľka 8: Prehľad o stave a pohybe obyvateľstva obce Hutka v r. 2014 – 2018 .....	15
Tabuľka 9: Národnostná štruktúra obyvateľstva.....	17
Tabuľka 10: Vierovyznanie v obci Hutka .....	18
Tabuľka 11: Prehľad dosiahnutého vzdelania obyvateľov obce Hutka .....	19
Tabuľka 12: UoZ v obci Hutka v r. 2014 – 2018.....	20
Tabuľka 13: UoZ v okrese Bardejov podľa vekových skupín v r. 2014 – 2018.....	21
Tabuľka 14 Miera evidovanej nezamestnanosti v okrese Bardejov v r. 2014 - 2018.....	22
Tabuľka 15: Prehľad UoZ v PSK v r. 2014 – 2018 .....	22
Tabuľka 16: Prehľad UoZ v SR v r. 2014 – 2018.....	22
Tabuľka 17: Typy obydli v obci Hutka .....	23
Tabuľka 18: Byty podľa obdobia výstavby v obci Hutka .....	23
Tabuľka 19: Byty podľa vlastníctva a systému dodávky vody v obci Hutka.....	24
Tabuľka 20: Zdravotníctvo v obci Hutka.....	28
Tabuľka 21: : Prehľad FO - podnikateľov a PO v obci Hutka v r. 2018.....	31
Tabuľka 22: Aktíva a pasíva obce Hutka za rok 2016 a 2017 v EUR .....	33
Tabuľka 23: Náklady obce Hutka v r. 2017 a 2018 .....	33
Tabuľka 24: Výnosy obce Hutka v r. 2017 a 2018 .....	34
Tabuľka 25: Rozdelenie pôdneho fondu obce Hutka v roku 2018 .....	36
Tabuľka 26: Štruktúra pôdnych typov v okrese Bardejov .....	38
Tabuľka 27: SWOT analýza ekonomickej oblasti .....	42
Tabuľka 28: SWOT analýza sociálnej oblasti.....	43
Tabuľka 29: SWOT analýza environmentálnej oblasti .....	43
Tabuľka 30: Prehľad špecifických cieľov a opatrení v ekonomickej oblasti.....	45
Tabuľka 31: Prehľad špecifických cieľov a opatrení v sociálnej oblasti .....	46
Tabuľka 32: Prehľad špecifických cieľov a opatrení v environmentálnej oblasti .....	46

## Program hospodárskeho rozvoja a sociálneho rozvoja obce Hutka na roky 2019 - 2025

Tabuľka 33: Prehľad opatrení a projektov podľa prioritných oblastí .....	48
Tabuľka 34: Súbor ukazovateľov a výsledkov jednotlivých projektov .....	49
Tabuľka 35: Plán hodnotenia a monitorovania PRO .....	52
Tabuľka 36: Akčný plán obce Hutka .....	53
Tabuľka 37: Prehľad poskytnutej pomoci pre obec Hutka .....	55
Tabuľka 38: Finančný rámec PRO Hutka .....	56
Tabuľka 39: Model viaczdrojového financovania .....	58
Tabuľka 40: Prehľad schválených programov SR na roky 2014 – 2020 .....	61
Tabuľka 41: Schválenie PRO Hutka .....	62

**Príloha č.8: Zoznam grafov**

Graf 1: Stav obyvateľstva v obci Hutka podľa pohlavia v r. 2018.....	11
Graf 2: Stav trvale bývajúceho obyvateľstva v obci Hutka v r. 2014 – 2018 .....	12
Graf 3: Prehľad zastúpenia vekových skupín v obci Hutka v r. 2018.....	13
Graf 4: Obyvatelia obce Hutka podľa vekových skupín a pohlavia v r. 2018 .....	13
Graf 5: EAO podľa pohlavia .....	14
Graf 6: Zastúpenie EAO obce Hutka.....	14
Graf 7: Prírodný prírastok obyvateľstva v obci Hutka v r. 2014 - 2018.....	16
Graf 8: Migračné saldo v obci Hutka v r. 2014 – 2018.....	16
Graf 9: Národnostné zloženie v obci Hutka .....	17
Graf 10: Vierovyznanie v obci Hutka .....	18
Graf 11: Prehľad dosiahnutého vzdelania obyvateľov obce Hutka.....	19
Graf 12: UoZ podľa pohlavia v obci Hutka v r. 2014 – 2018 .....	20
Graf 13: UoZ v okrese Bardejov podľa vekových skupín.....	21
Graf 14: Porovnanie miery evidovanej nezamestnanosti na úrovni okresu, kraja a SR.....	23
Graf 15: Zastúpenie FO - podnikateľov v obci Hutka.....	31
Graf 16: Zastúpenie PO v obci Hutka v r. 2018.....	31
Graf 17: Zastúpenie podnikateľov v obci Hutka v r. 2018.....	32
Graf 18: Rozdelenie pôdneho fondu obce Hutka v r. 2018.....	37
Graf 19: Rozdelenie poľnohospodárskej pôdy v obci Hutka v r. 2018.....	37
Graf 20: Rozdelenie nepoľnohospodárskej pôdy v obci Hutka v r. 2018 .....	37

**Príloha č.9: Zoznam obrázkov**

Obrázok 1 Poloha obce Hutka.....	8
Obrázok 2 Erb a vlajka obce Hutka.....	10
Obrázok 3: Pravoslávny drevený chrám Narodenia Presvätej Bohorodičky .....	27