


SLOPNÁ



Obsah

ÚVOD	5
Analýza realizovaných opatrení	9
Štruktúra dokumentu	12
1 Analytická časť	14
A1. Analýza vnútorného prostredia	15
1. Základná charakteristika obce	15
2. História obce a kultúrne pamiatky	16
3. Poloha, prírodné podmienky a životné prostredie	24
3.1 Vymedzenie územia	24
3.2 Geomorfologické a geologické pomery	25
3.3 Hydrologické pomery	25
3.4 Klimatické pomery	25
3.5 Rastlinstvo a živočíšstvo	26
3.6 Chránené územia	27
4. Technická infraštruktúra.....	28
4.1 Odkanalizovanie a čistenie odpadových vôd	29
4.2 Zásobovanie pitnou vodou.....	29
4.3 Zásobovanie elektrickou energiou	29
4.4 Zásobovanie plynom a teplom	29
4.5 Verejné osvetlenie a obecný rozhlas.....	29
4.6 Telekomunikácie	29
4.7 Odpadové hospodárstvo	29
5. Doprava	30
5.1 Cestná	30
5.2 Miestna	30
5.3 Hromadná	30
5.4 Statická	31
5.5 Železničná	31
5.6 Vodná a Letecká	31
6. Demografia	32
6.1 Vývoj počtu obyvateľov.....	32
6.2 Prírodný prírastok/úbytok obyvateľstva.....	32
6.3 Veková štruktúra	33
6.4 Národnostná štruktúra.....	34
6.5 Vzdelanostná štruktúra	35



7. Ekonomická štruktúra.....	36
7.1 Miera nezamestnanosti	36
7.2 Evidovaní uchádzači o zamestnanie.....	37
7.3 Evidencia podnikateľských a mimovládnych subjektov	37
8. Sociálna infraštruktúra	38
8.1 Domový a bytový fond	38
8.2 Školstvo	38
8.3 Zdravotníctvo	39
8.4 Sociálna starostlivosť	39
8.5 Spoločenský, kultúrny a športový život.....	39
9. Vplyv miestnej samosprávy na ekonomiku obce	44
9.1 Finančné a rozpočtové hospodárenie obce	44
A2. Analýza vonkajšieho prostredia	46
1. STEEP Analýza.....	46
A3. Zhodnotenie súčasného stavu územia	47
1. SWOT analýza	47
2. Kontrolný zoznam pre hodnotenie možných rizík	50
2 Strategická časť.....	51
1 Vízia obce.....	51
2. Formulácia a návrh stratégie	54
3. Výber a popis strategických cieľov v jednotlivých politikách	55
4. Stratégia rozvoja obce na roky 2015-2025 (Prehľad)	56
3 Programová časť.....	57
1. Opatrenia a aktivity podľa jednotlivých oblastí.....	57
2. Súbor ukazovateľov výsledkov a dosahov vrátane východiskových a cieľových hodnôt	63
4. Realizačná časť	72
1. Popis úloh jednotlivých partnerov pre realizáciu PHSR	72
2 Organizačné a inštitucionálne zabezpečenie realizácie PHSR	73
3 Komunikačná stratégia	74
4 Monitorovanie a hodnotenie	75
5 Finančná časť.....	77
Záver	79



Zoznam formulárov

Formulár č. Ú1	Zámer spracovania PHSR (s.5)
Formulár č. Ú2	Harmonogram spracovania PHSR (s.6)
Formulár č. Ú3	Metódy zapojenia verejnosti do prípravy PHSR (s.6)
Formulár č. Ú4	Zoznam členov pracovných skupín (s.7)
Formulár č. Ú5	Dohoda o partnerstve (s.8)
Formulár č. Ú6	Ex-post hodnotenie predchádzajúceho PHSR (s.10)
Formulár č. Ú7	Titulná strana dokumentu PHSR (s.11)
Formulár č. Ú8	Štruktúra dokumentu (s.12)
Formulár č. A1	Evidencia podnikateľských subjektov (s.37)
Formulár č. A2	Evidencia mimovládnych organizácií (s.37)
Formulár č. A3	STEEP Analýza (s.46)
Formulár č. A4	SWOT Analýza (s.47)
Formulár č. A5	Kontrolný zoznam pre hodnotenie možných rizík (s.50)
Formulár č. S1	Hierarchia strategických cieľov (s.54)
Formulár č. S2	Výber a popis strategických cieľov (s.56)
Formulár č. P1	Prehľad opatrení, projektov a aktivít podľa oblasti (s.57)
Formulár č. P2	Súbor ukazovateľov výsledkov a dosahov (s.64)
Formulár č. R1	Realizácia činnosti PHSR (s.73)
Formulár č. R2	Plán hodnotenia a monitorovania realizácie PHSR (s.76)
Formulár č. R3	Monitorovacia správa (príloha č.1 PHSR)
Formulár č. F1	Indikatívny rozpočet – sumarizácia (s.77)
Formulár č. Z1	Schválenie PHSR (s.79)

Zoznam obrázkov

Obrázok č. 1	Pečať obce pôvodná oválna obecná pečať a erb obce(s.16)
Obrázok č. 2	Kaplnka Slopná (s.17)
Obrázok č. 3	Kostol sv. Ondreja Apoštola (s.18)
Obrázok č. 4	Šimon Fába a jeho rodný dom v Slopnej (s.19)
Obrázok č. 5	Centrum obce Slopná pred rokom 1935 (s.21)
Obrázok č. 6	Dielo Františka V. Podolaya (s.23)
Obrázok č. 7	Mapa vymedzeného územia obce (s.24)
Obrázok č. 8	ZŠ Slopná (s.38)
Obrázok č. 9	Pohľady na obec a prírodu (s.43)

Zoznam grafov

Graf 1	Veková štruktúra obyvateľstva v obci za rok 2014 (s.34)
Graf 2	Národnostná štruktúra obyvateľstva v obci (s.34)
Graf 3	Vzdelanostná štruktúra (s.35)
Graf 4	Miera nezamestnanosti obyvateľstva (s.36)



Zoznam tabuliek

Tabuľka č. 1	Zoznam analyzovaných dokumentov (s.13)
Tabuľka č. 2	Zoznam použitých kvantitatívnych a kvalitatívnych dát (s.14)
Tabuľka č. 3	Základná charakteristika obce (s.15)
Tabuľka č. 4	Kultúrne pamiatky (s.17)
Tabuľka č. 5	Významné osobnosti obce (s.18)
Tabuľka č. 6	Vzdialenosti významných miest od obce (s.24)
Tabuľka č. 7	Stav technickej infraštruktúry (s.28)
Tabuľka č. 8	Vývoj počtu obyvateľov (s.32)
Tabuľka č. 9	Celkový prírastok obyvateľstva (s.32)
Tabuľka č. 10	Veková kategória obyvateľstva (s.33)
Tabuľka č. 11	Vzdelanostná štruktúra (s.35)
Tabuľka č. 12	Miera nezamestnanosti (s.36)
Tabuľka č. 13	Evidovaní uchádzači o zamestnanie (s.37)
Tabuľka č. 14	Bežné príjmy a výdavky (s.44)
Tabuľka č. 15	Programový rozpočet obce (s.45)

Zoznam skratiek

TSK	Trenčiansky samosprávny kraj
ČOV	Čistička odpadových vôd
EHS	Európske hospodárskeho spoločenstvo
ERDF	Európsky fond regionálneho rozvoja
EÚ	Európska únia
MŠ	Materská škola
NACE	Klasifikácia ekonomických činností
NN	Nízke napätie
NUTS	Nomenklatúrna územná štatistická jednotka
OcÚ	Obecný úrad
OZ	Obecné zastupiteľstvo
PHSR	Program hospodárskeho a sociálneho rozvoja
PO	Prioritná oblasť
SR	Slovenská republika
ŠÚ SR	Štatistický úrad Slovenskej republiky
UoZ	Uchádzač o zamestnanie
ÚSES	Územný systém ekologickej stability
VÚC	Vyšší územný celok
ZŠ	Základná škola

Zoznam príloh

Príloha č. 1	Monitorovacia správa – akčný plán
Príloha č. 2	Povesti o obci



ÚVOD

Program hospodárskeho a sociálneho rozvoja obce je strategický strednodobý dokument, ktorý sa vypracováva na obdobie 10 rokov s dlhodobým výhľadom na 10-14 rokov. Je základným a kľúčovým dokumentom slúžiacim pre riadenie samosprávy vychádzajúci z poznania situácie a konkrétnych potrieb občanov, podnikateľov, záujmových skupín a ďalších subjektov v území. Formuluje svoju predstavu o budúcnosti spolu s činnosťami a projektmi na jej zabezpečenie.

Obsah:

- Obsah dokumentu (podľa jednotlivých kapitol)
- Stručný popis kontextu vzniku a chronológie prípravy PHSR
- Stručné zhrnutie východiskových koncepčných dokumentov týkajúcich sa vymedzeného územia
 - Stručný popis inštitucionálneho a časového zabezpečenia spracovania PHSR (podrobnejšie zoznamy napr. partnerov, počet a obsadenie odborných poradných skupín a pod. sú uvedené v prílohách)

Formulár č. Ú1- Zámer spracovania PHSR

Zámer spracovania PHSR	
Názov dokumentu:	Program hospodárskeho a sociálneho rozvoja obce SLOPNÁ na roky 2015-2025
Forma spracovania:	s pomocou externých odborníkov („na kľúč“)
Riadenie procesu spracovania:	Riadiaci tím: Ing. Štefan Hrenák, Ing. Barbora Staňová, Hospodárska pracovná skupina: Ing. Štefan Hrenák, Ing. Barbora Staňová, Ing. Pavol Jakubík, Jozef Michálek, Pavol Hrenák Sociálna pracovná skupina: Ing. Štefan Hrenák, Ing. Barbora Staňová, Mgr. Zuzana Gločková, Ľubica Hlaváčová, Mária Hrenáková Environmentálna pracovná skupina: Ing. Štefan Hrenák, Ing. Barbora Staňová, Ing. Juraj Hrenák, Oľga Micháľková, Jozef Jakubík
Obdobie spracovania:	06.-11.2015
Financovanie spracovania:	450,00€

(podľa uznesenia č. 32/2015 OZ Slopná)



Formulár č. Ú2 – Harmonogram spracovania PHSR

Harmonogram spracovania PHSR												
Termín	I	II	III	IV	V	VI	VII	VIII	IX	X	XI	XII
Úvod												
Analytická časť												
Strategická časť												
Programová časť												
Realizačná časť												
Finančná časť												
Záver												

Formulár č. Ú3 – Metódy zapojenia verejnosti do prípravy PHSR

Metóda	Informovanie verejnosti	Získavanie názorov verejnosti	Zohľadnenie názorov verejnosti
Verejné informačné tabule	✓		
Letáky rozdávané na verejných podujatiach	✓		
Plagáty	✓		
Internetové stránky- vrátane verejných pripomienok, sociálne siete	✓	✓	✓
Vystúpenia v obecnom rozhlase	✓		
Stretnutia s kľúčovými ľuďmi skupinami	✓	✓	✓
Dotazník pre širokú verejnosť	✓	✓	✓
Pracovné skupiny	✓	✓	✓



Formulár č. Ú4 – Zoznam členov pracovných skupín

Zoznam členov pracovných skupín		
Hospodárska pracovná skupina		
Meno	Funkcia v strategickom plánovaní	Funkcia v pracovnom zaradení
Ing. Barbora Staňová	Garant	Projektový manažér
Ing. Štefan Hrenák	Koordinátor	Starosta obce
Ing. Pavol Jakubík	Interný pracovník	Poslanec OZ, rozpočtár
Jozef Michálek	Interný pracovník	Poslanec OZ,
Pavol Hrenák	Interný pracovník	Poslanec OZ
Sociálna pracovná skupina		
Ing. Barbora Staňová	Garant	Projektový manažér
Ing. Štefan Hrenák	Koordinátor	Starosta obce
Mgr. Zuzana Gločková	Interný pracovník	Poslanec OZ
Ľubica Hlaváčová	Interný pracovník	Referent OcÚ
Mária Hrenáková	Interný pracovník	Opatrovateľka
Environmentálna pracovná skupina		
Ing. Barbora Staňová	Garant	Projektový manažér
Ing. Štefan Hrenák	Koordinátor	Starosta obce
Ing. Juraj Hrenák	Interný pracovník	Poslanec OZ
Oľga Micháľková	Interný pracovník	Ekonomka OcÚ
Jozef Jakubík	Interný pracovník	Zamestnanec OcÚ



Formulár č. Ú5 – Dohoda o partnerstve

Názov dokumentu	Dohoda o partnerstve pri príprave a realizácii PHSR obce Slopná
Obdobie platnosti	2015-2025
Predmet dohody	Ide o spoluprácu pri spoločných projektoch, finančnú organizačnú, ako i dobrovoľné aktivity v prospech obce
Účastníci dohody	<ul style="list-style-type: none">- OBEC SLOPNÁ- susedné obce OBEC Dolný Lieskov, Visolaje, Beluša okolité obce okresov Púchova a Považská Bystrica, samosprávy VUC a SOU- Farský úrad Slopná- MAS Naše Považie – miestna akčná skupina- Mikroregión Stážovské vrchy - MSV- DHZ Slopná – dobrovoľný hasičský zbor Slopná- ZOCHPH Slopná – Základná organizácia chovu poštových holubov Slopná- Pozemkové spoločenstvo bývalého úrbáru obce Slopná- Združenie majiteľov súkromných lesov obce Slopná- SHR - súkromne hospodáriaci roľníci v Slopnej- Poľovnícka spoločnosť BUK- užívanie poľovného revíru Malenica – Slopná – Trstie
Riadenie procesu	Riadiaci tím určil možných členov pracovných skupín, ako aj partnerov v pripravovaných projektoch spolupráce, bola tiež oslovená široká verejnosť pre konkrétne návrhy projektových zámerov a členovia skupín, riadiaci tím bude následne monitorovať plnenie zámerov určených v PHSR.
Financovanie	<ul style="list-style-type: none">- PRV/EPFRV, IROP/PRIUS, OP kvalita ŽP,- podľa implementácie stratégie CLLDL/LEADER na svojom území.- v zmysle Zmluvy o cezhraničnej spolupráci. Projekty uvedené v programovej, realizačnej a strategickej časti PHSR



Analýza realizovaných opatrení

Primárnym cieľom štrukturálnej a regionálnej politiky Európskeho spoločenstva je znižovanie regionálnych rozdielov. Táto politika je založená na finančnej solidarite medzi jednotlivými regiónmi. Pomoc jednotlivým regiónom je realizovaná prostredníctvom štrukturálnych fondov a kohézneho fondu, ktoré predstavujú nástroje regionálnej politiky EÚ. V programovom období 2007-2013 finančnú podporu predstavovali:

- Európsky fond regionálneho rozvoja
- Európsky sociálny fond
- Kohézny fond

Cieľom analýzy realizovaných opatrení je vyhodnotenie predchádzajúceho programového obdobia 2007-2013. V uvedenom programovom období boli zrealizované v obci Slopná nasledovné projekty:



Formulár č. Ú6 – Ex-Post hodnotenie predchádzajúceho PHSR

č.	Názov investície - projektu (obec, okres)	Číslo a názov aktivity	Rok začatia	Cena podľa vykonávacieho projektu		Objem finančných prostriedkov v príslušnom roku spolu			Finančné prostriedky podľa zdrojov							
			Rok dokončenia	Celkom	Z toho stavebná časť	Rok	Objem fin. prostriedkov	Z toho verejné investície	Štátny rozpočet	Rozpočet obce	Štátne účelové fondy	Rozpočet EÚ	Kód OP	Súkr. zdroje	Iné zdroje	
0	1	2	4	6	7	8	9	10	11	13	14	16	17	18	19	
1	Zmena palivovej základne v školskej budove obce Slopná	3.2 Minimalizácia nepriaznivých vplyvov zmeny klímy vrátane podpory obnoviteľných zdrojov	2009	398 701,11	378 766,04	2009										
			2010			2010	398 701,11	398 701,11	39 870	19 935,07		338 895,93				
2	Inžinierske siete Dolusie Slopná - vodovod	Rozšírenie vodovodu pre IBV Dolusie Slopná	2010	79 262,12	79 262,12	2010										
			2011			2011	79 262,12	79 262,12		7 526,23	71 735,89					
3	Úprava verejných priestranstiev obce Slopná	3.4.2 LEADER/ MAS Naše Považie Obnova a rozvoj obcí - výstavba verejných priestranstiev v obci (vybudované rázcestie a na cintoríne)	2011	31 417,14	31 417,14	2011										
			2012			2012	31 417,14	31 417,14	3 141,72	1 570,86		26 704,56				

Všetky realizované projekty boli snahou o riešenie problémov, ktoré zapríčiňovali znižovanie kvality života obyvateľov. Realizácia aktivít bola uskutočnená prostredníctvom vlastných zdrojov, zdrojov EÚ, štátneho rozpočtu, podpory podnikateľských subjektov a sponzorov.



Formulár č. Ú7 – Titulná strana dokumentu PHSR

Názov:	Program hospodárskeho a sociálneho rozvoja SLOPNÁ na roky 2015-2025
Územné vymedzenie:	Slopná
Územný plán obce schválený:	Áno
PHSR schválené:	12.12.2015
Dátum platnosti:	01.01.2016
Verzia (Číslo uznesenia):	71/2015
Publikovaný verejne:	Web stránka



Štruktúra dokumentu

Formulár č Ú8 – Štruktúra dokumentu

Osnova PHSR	
Úvod	
	<ul style="list-style-type: none">• Obsah dokumentu (podľa jednotlivých kapitol)• Stručný popis kontextu vzniku a chronológie prípravy PHSR• Stručné zhrnutie východiskových koncepčných dokumentov týkajúcich sa vymedzeného územia
Časť 1: Analytická časť	
	<ul style="list-style-type: none">• Komplexná analýza vnútorného prostredia na základe overeného súboru kvantitatívnych a kvalitatívnych dát (ďalej len „dátová základňa“) podľa jednotlivých oblastí vrátane finančnej a hospodárskej situácie• Analýza silných a slabých stránok územia• Identifikácia hlavných vonkajších faktorov rozvoja územia (výber hlavných faktorov)• Analýza vplyvu vonkajšieho prostredia na vývoj situácie v území (zoznam)• Ex-post hodnotenie (realizácia existujúceho PHSR vrátane vyhodnotenia rozpracovaných investičných a neinvestičných projektov k 31.12 príslušného roku)• Swot analýza (súhrnná tabuľka, syntéza výsledkov)• Analýza možných rizík a hrozieb, identifikácia kritických oblastí rozvoja
Časť 2: Strategická časť	
	<ul style="list-style-type: none">• Vízia územia• Formulácia a návrh stratégie• Výber a popis strategických cieľov v jednotlivých politikách – oblastiach rozvoja (hospodárska, sociálna, environmentálna)
Časť 3: Programová časť	
	<ul style="list-style-type: none">• Konkrétne opatrenia a projekty vrátane ich priradenia k jednotlivým cieľom a prioritám• Súbor ukazovateľov výsledkov a dopadov vrátane východiskových a cieľových hodnôt
Časť 4: Realizačná časť	
	<ul style="list-style-type: none">• Popis jednotlivých partnerov pri realizácii PHSR• Popis inštitucionálneho a organizačného zabezpečenia realizácie PHSR, spôsob komunikácie, kooperácie a koordinácie



	<ul style="list-style-type: none">• Stručný popis komunikačnej stratégie PHSR k jednotlivým skupinám• Systém monitorovania a hodnotenia• Akčný plán na daný, rozpočtový rok s výhľadom na dva roky (x+2) – vecný a časový harmonogram realizácie jednotlivých opatrení a projektov
Časť 5: Finančná časť	
	<ul style="list-style-type: none">• Indikatívny finančný plán na celú realizáciu PHSR• Model viaczdrojového financovania jednotlivých opatrení, aktivít, za účasti sociálno-ekonomických partnerov, v územiach prepojených na programový rozpočet• Hodnotiaca tabuľka pre výber projektov
Záver	
	<ul style="list-style-type: none">• Informácia o schválení a zverejnení PHSR
Prílohy	
	<ul style="list-style-type: none">• Príloha č. 1 – Monitorovacia správa-Akčný plán• Príloha č. 2 – Povesti o Slopnej

Tabuľka č. 1 Zoznam analyzovaných dokumentov

Zoznam analyzovaných dokumentov			
Názov dokumentu	Platnosť dokumentu	Úroveň dokumentu	Zdroj
Národná stratégia regionálneho rozvoja	2030	Národná	www.mindop.sk
Program hospodárskeho a sociálneho rozvoja VÚC Trenčín na roky 2014-2020	2013 - 2023	Regionálna	www.tsk.sk
Program hospodárskeho a sociálneho rozvoja obce	2009 - 2015	Miestna	www.slopná.sk
Územnoplánovacia dokumentácia obce	1994 - Bez obmedzenia	Miestna	Obecný úrad
Program odpadového hospodárstva obce	2005- 2015	Miestna	Obecný úrad
Záverečný účet obce	2006-2015	Miestna	Obecný úrad



1 Analytická časť

Obsah:

- Komplexná analýza vnútorného prostredia na základe overeného súboru kvantitatívnych a kvalitatívnych dát (ďalej len „dátová základňa“) podľa jednotlivých oblastí vrátane finančnej a hospodárskej situácie.
- Ex-post hodnotenie (realizácia existujúceho PHSR vrátane vyhodnotenia rozpracovaných investičných a neinvestičných projektov k 31.12. príslušného roku)
- Analýza silných a slabých stránok územia
- Identifikácia hlavných vonkajších faktorov rozvoja územia (výber hlavných faktorov)
- Analýza vplyvu vonkajšieho prostredia na vývoj situácie v území (zoznam)
- Ex-post hodnotenie (realizácia existujúceho PHSR vrátane vyhodnotenia rozpracovaných investičných a neinvestičných projektov realizovaných na národnej, prípadne regionálnej úrovni k 31.12. príslušného roku)
- Analýzu príležitostí a ohrození pre rast a rozvoj územia (posúdenie hlavných faktorov z hľadiska príležitostí a ohrození)
- Analýza väzieb územia

Tabuľka č. 2 Zoznam použitých kvantitatívnych a kvalitatívnych dát

Zoznam použitých kvantitatívnych a kvalitatívnych dát		
Oblasť dát/téma	Zdroj dát	Webová stránka
História obce	OcÚ Slopná	www.slopna.sk
Poloha a prírodné podmienky	OcÚ Slopná	www.slopna.sk
Kultúra	OcÚ Slopná	www.slopna.sk
Demografia	Štatistický úrad	www.statistics.sk
Bývanie	Štatistický úrad	www.statistics.sk
Školstvo a vzdelávanie	Štatistický úrad	www.statistics.sk
Zdravotníctvo	OcÚ Slopná	www.slopna.sk
Sociálna starostlivosť	OcÚ Slopná	www.slopna.sk
Technická infraštruktúra	Štatistický úrad	www.statistics.sk
Ekonomická situácia	Štatistický úrad	www.statistics.sk



A1. Analýza vnútorného prostredia

1. Základná charakteristika obce

Tabuľka č. 3 Základná charakteristika obce

Číslo základnej územnej jednotky:	SK0226557480
Názov okresu:	Považská Bystrica
Názov kraja:	Trenčiansky kraj
Štatút obce:	Obec
PŠČ	018 21- pošta Dolný Lieskov
Prvá písomná zmienka o obci (rok):	1277
Nadmorská výška stredu mesta:	310m.n.m
Celková výmera územia mesta (km ²):	7,64
Počet obyvateľov:	477
Hustota obyvateľstva (obyvateľ/km ²)	62,43



2. História obce a kultúrne pamiatky

Slopná je stará obec, svedčí o tom prvá písomná zmienka doložená v listine z roku 1277, kde je Slopná uvedená ako "possessio Szlojna". Obec pôvodne patrila k Trenčianskemu hradu. V roku 1323 ju trenčiansky župan Demeter daroval Tomášovi synovi Ogoliča, od ktorého pochádza rodina Slopňanských. Táto rodina patrila medzi najstaršie zemianske rodiny v Trenčianskej stolici. Medzi najstaršie spomínané postavy patrí, Gašpar literát zo Slopnej (Caspar literatus de Zlojna), uvádza sa ako bojovník v službách kráľa Mateja. V Slovenskej listine z roku 1460 sa spomína pod slovenským menom Caspar Slopnansky. Ďalšou historickou postavou, ktorá sa spomína bol Menhard zo Slopnej, tento daroval v roku 1466 kráľovi 800 forintov, za čo dostal do zálohy Teplú (dnes Trenčianska Teplá) a tak sa stal jej vlastníkom.

Obec mala v roku 1598 už 31 domov a v roku 1784 sa ich počet zdvojnásobil. Obyvatelia zväčša pracovali v lesoch a poľnohospodárstve.

Najznámejším rodákom bol však Šimon Fába (1731-1801), ktorý bol ostrihomským kanonikom a veľkým podporovateľom svojich rodákov.

Ako jedna z mála obcí mala obec Slopná aj vlastnú pečať. Vznik prvého pečatidla obce súvisí s počiatkami vlastnej administratívnej činnosti v obci. Tento čas nie je jednoduché určiť, pretože obec patrila zemianskej rodine Slopňanských, ktorá používala pravdepodobne vlastné pečatidlo.

Najstaršia známa pečať, použitá v roku 1847, nie je bližšie datovaná.

Symboly obce, pečatidlo a erb



Obrázok č. 1 Pečať obce – pôvodná oválna obecná pečať a terajší erb obce

Na erbe obce možno vidieť postavu sv. Andreja apoštola, ktorý zvierá kríž v tvare X. Erb Obce, symbolika vychádza zo zasvätenia miestneho kostola sv. Ondrejovi – apoštolovi.

Farebne sú v erbe použité základné farby typické pre erby a to modrá, žltá a červená.

Centrálnou postavou je postava sv. Ondreja apoštola - Atribútom sv. Ondreja je šikmý kríž súvisiaci s jeho mučeníckou smrťou. V erbe obce sú okrem postavy sv. Ondreja začiatkové písmená vety a to:



"S" (SANCTUS) "A" (ANDREAS) "O" (ORA) "P" (PRO NOBIS), teda "SVÄTÝ ONDREJ ORODUJ ZA NÁS"

Poznámka : patríme necelým desiatkám obcí na Slovensku, ktoré majú v erboch písmená.

Kultúrne pamiatky

V katastrálnom území obce sa nenachádzajú národné kultúrne pamiatky.

Významné kultúrne pamiatky v obci – pamätihodnosti obce znázorňuje nasledovná tabuľka:

Tabuľka č. 4 Kultúrne pamiatky

Kultúrna pamiatka-pamätihodnosť obce	Popis
Budova fary	Fara stojí pri kostole a samotná budova fary z roku 1757 bola postavená v barokovom slohu. Neskoršie bola upravovaná. Prešla novou rekonštrukciou, čím stratila historickú hodnotu.
Kostol sv. Ondreja apoštola	Je to neskorobaroková stavba postavená v rokoch 1793-1797. Kostol bol postavený za výdatnej pomoci rodáka a kanonika Dr. Šimona Fábu na mieste pôvodného dreveného kostolíka. Stojí napravo v strede obce. Objekt kostola je jednoloďovou stavbou s vežou, postavený na peknom vyvýšenom mieste kde stál pôvodný drevený kostolík z 13. storočia. Ku kostolu sa vystupuje po zastrešenom schodisku. Vľavo dole pod kostolom je pekne upravená Lurdská jaskyňa Panny Márie. Pri vstupe na cintorín, za kostolom je malá kaplnka Božieho milosrdenstva (Matke národov), ktorá je od farníkov z roku 2011.

Zdroj: www.pamiatky.sk



Obrázok č. 2 Kaplnka Slopná



Obrázok č. 3 Kostol sv. Ondreja Apoštola

Významné osobnosti obce

Tabuľka 5 Významné osobnosti obce

Meno	Žil v období	Funkcia
Šimon Fába	1731-1801	Ostrihomský kanonik
Anton Alojz Šafarovič	1741-1803	Teológ, filozof a spisovateľ
František Viktor Podolay	1905-1958	Maliar a grafik
Andrej Patka	1908-2003	Monsignor a Pápežsky protonotár
Karol Šmida	1915-2003	Učiteľ a kronikár obce Slopná

Zdroj: Vlastné spracovanie na základe údajov z OcÚ, PHSR 2009-2015

K najvýznamnejším rodákom zo Slopnej patrí bernolákovec ostrihomský kanonik Dr. Šimon Fába . Narodil sa 18. augusta 1731 v Slopnej. Tu navštevoval miestnu školu, ďalej v roku 1741 gymnázium v Trenčíne. Filozofiu a teológiu študoval na Trnavskej univerzite, kde dostal v roku 1771 doktorát z cirkevného práva. Po štúdiách bol profesorom cirkevného práva na Trnavskej univerzite a dekanom právnickej fakulty. V roku 1754 bol vysvätený za kňaza, ale nepôsobil ako pastor. Pôsobil ako ceremoniár biskupa Antona Révaya, v roku 1758 sa stal notárom ostrihomského arcibiskupstva, v roku 1761 tajomníkom ostrihomského arcibiskupa Františka Barkócyho, ktorý ho 10. 1. 1763 vymenoval za ostrihomského kanonika. Roku 1770 sa Fába stal archidiakonom hontianskym a liptovským, v roku 1777 bol menovaný za prepošta sv. Juraja a za katedrálneho archidiakona. V roku 1768 sa stal rektorom a kazateľom slovenského kostola sv. Michala v Trnave.



uhorského kráľa svätého Štefana až po našu dobu. Prvá časť je z roku 1775, žiaľ druhý zväzok dokumentujúci biskupov z rokov 1505 – 1808 a s historickými poznámkami a výpismi z prameňov a literatúry, registrujúcimi starobylosť miestnej cirkvi sa nezachoval. Na tomto základe bolo tlačou vydané dielo *Historia ecclesiae Nitriensis – Dejiny Nitrianskej cirkvi a jej biskupov (1790)*, venované biskupovi a mecénovi F.X. Fuchsovi, vydavateľovi Bernolákových publikácií. Po vzniku prvého pobočného stánku Slovenského učeného tovaríšťa, stal sa jeho členom. Zomrel v roku 1803 v Nitre.

V rokoch 1937 – 1941 v obci Slopna pôsobil kňaz a archivár nitrianskej diecézy, neskôr menovaný na monsignora - Andrej Patka. Jeho pôsobenie vo farnosti bolo poznačené obetavým prístupom k ľuďom čo sa prejavilo aj v tom, že v roku 1939 inicioval spolu s učiteľom učiteľom Mgr. Karolom Šmidom postavenie novej rímskokatolíckej ľudovej školy.

Andrej Patka sa narodil 19.11.1908 v Nemšovej a na faru do Slopnej prišiel do služieb Božích v roku 1937 ako mladý sotva 29 ročný kňaz. Predtým pôsobil v Skalitom (1933), v Konej (1934), v Žiline (1935), či ako archivár Biskupského úradu v Nitre, výraznejšie sa však začal prejavovať až v obci Slopna. Farnosť s vtedy asi len 60 domácnosťami zjednotil a výrazne oživil duchovný aj spoločenský život v obci, keď inicioval stavbu novej školy ako aj nacvičil s veriacimi divadelnú hru *Golgota* o 48 účinkujúcich. V máji roku 1939 dal A. Patka zbúrať starú cirkevnú školu a ešte v tom roku v novembri sa začalo v škole aj vyučovať. Na školu umiestnil nápis „ Rímskokatolícka ľudová škola“ , ktorý prežil Komunizmus bez ujmy a jestvuje na škole dodnes. V obci Slopna pôsobil do roku 1941. Počas vojny sa opäť vrátil na Biskupský úrad do Nitry, kde bol v roku 1946 menovaný na „ monsignora“ . V roku 1945 sa mu podarilo vydať cez Spolok sv. Vojtecha knihu *Svätý Ján Vianney*, o svätcovi, ktorého považoval za vzor slovenských kňazov. V rokoch 1950 – 1954 bol väznený v Močenku, Podolínci, tri roky v Hájku pri Kladne (ČR) a vo Vrbne na Morave. Pracoval ako lesník v pracovnom tábore Štátnych lesov v Ľuborči. Keď sa v roku 1954 opäť mohol vrátiť do služieb Božích, účinkoval ako správca fary v Červenom Kameni a dva roky ako duchovný pre rádové sestry sústredené v Močenku. Neskôr 15 rokov pôsobil v Bošáci, kde sa venoval aj záchrane nástenných malieb a oprave barokovej kaplnky v Trenčianskych Bohuslaviaciach.

V Žabokrekech v rokoch 1971 – 1990 pôsobil 19 rokov, napokon aj ako dištriktuálny dekan. V roku 1990 sa aj napriek vysokému veku stal riaditeľom biskupskej kancelárie kardinála Jána Chryzostoma Korca v Nitre a Svätý Otec mu udelil hodnosť apoštolského protonotára. Od roku 1993 bol poradcom biskupského úradu. Aj vo svojom vysokom veku aktívne pôsobil. Vybavoval veškerú latinskú korešpondenciu s Rímom, pôsobil ako člen v troch ústredných orgánoch Svätej stolice ako aj Pápežskej rady pre kultúru, vybavoval záležitosti kancelárie a prekladal texty z francúzštiny. Andrej Patka sa počas svojho života zaslúžil o výstavbu škôl v Stránskom, v Slopnej a kostola v Novej Bošáci. Jestvujú neoficiálne správy, že v roku 1969 sa Andrej Patka objavil na zozname desiatich kandidátov navrhovaných na biskupa.



Poznámka : na spoločnom stretnutí ku príležitosti 60 výročia ZŠ Slopná v roku 1999 sa opäť na mieste stretli Karol Šmida a Andrej Patka a ako „nerozlúčiteľní“ kamaráti spolu spomínali na časy strávené v Slopnej, pričom naliehavosťou žiadali aby sa zachovala škola ako jediná kultúrna a vzdelávacia ustanovizeň v obci. Vtedy tiež uznávaný a chýrny kronikár Karol Šmida podal návrh, že pre Slopnú napíše nanovo Kroniku obce Slopná, vzhľadom k tomu že pôvodnú kroniku po nežnej revolúcií v novembri 1989 komunisti zničili. Zaujímavosťou je aj ten fakt, že títo veľkí priatelia zomreli tesne po sebe, Andrej Patka 1.10.2003 v Nitre, pochovaný v Nemšovej a Karol Šmida zomrel 2.10.2003 v Šali pochovaný tamtiež.



Obrázok č. 5 Centrum obce Slopná pred rokom 1935

V obci Slopná sa 27. júla 1905 narodil aj významný slovenský maliar a grafik František Viktor Podolay. Mal pohnutý život, až do dvadsiatich rokov takmer vôbec nepočul. Aj z tohto dôvodu ho otec poslal učiť sa do Bánoviec nad Bebravou za maliara. Po vyučení odišiel pracovať do Viedne, kde navštevoval večerné kurzy kreslenia. Vo Viedni pobudol štyri roky, zdokonalil sa v maliarstve natoľko, že sa v roku 1930 prihlásil na Akadémiu výtvarných umení do Budapešti, kde bol prijatý do špeciálky profesora Júliusa Rudnayho. Do slovenského výtvarného života vstúpil začiatkom tridsiatych rokov. Celkovou orientáciou svojej tvorby nadviazal na program zakladateľskej generácie slovenských maliarov, ktorých monumentalizovanie slovenskej krajiny a heroizovanie vidieckeho človeka bolo hlavným krédom. Vo svojej tvorbe sa nepokúšal o experimentovanie a boli mu cudzie i vplyvy súčasnej svetovej moderny. Uspokojil sa v podstate s tým, čo získal na škole. Jeho tvorba je napriek tomu, že začal pomerne neskoro, veľmi bohatá a rôznorodá. Zhruba ju možno rozdeliť na komornú maľbu, monumentálno-dekoratívnu tvorbu o užitú grafiku.

V komornej maľbe sa venoval figurálnemu maliarstvu o krajinomaľbe. Námety na figurálnu tvorbu čerpal najčastejšie zo života slovenského vidieka, pričom nemalú rolu zohral tu i rázovitý slovenský folklór Trenčianska, Heľpy, Čierneho Balogu o pod. Krajinomaľba zaberá v tvorbe Podolayho najviac miesta. Námety čerpal z celého Slovenska, najmä však z Bratislavy



a kúpeľných miest, ale aj malebným dominantám Nitry venoval niekoľko obrazov. Osobitnú kapitolu tvoria obrazy s námetmi Vysokých Tatier, ku ktorým ho priťahovala trvalá konjunktúra tejto tematiky, vyhľadávanej meštiackou spoločnosťou a idúcej dobre na odbyt. Namaľoval množstvo obrazov s tatranskými motívmi, v ktorých zachytil buď panorámu našich veľhôr alebo pútavé zákutia s dominantou niektorého vrchu. Väčšinou sú to olejové reportážne zábery, ktoré charakterizuje tvrdá kresba a ťažký farebný prednes. Podobný charakter majú aj obrazy a kresby slovenských hradov, ktoré robil na objednávku pre Janotovu knihu Slovenské hrady. V krajinomalbe podobne ako vo figurálnej tvorbe okrem tradičnej témy a vypestovaného maliarskeho prednesu nepriniesol nič nové. Aj tu bol vzdialený experimentovaniu.

Monumentálnej tvorbe sa začal venovať v päťdesiatych rokoch. Vyhotovil niekoľko monumentálno-dekoratívnych prác, poplatných svojej dobe-*Vývoj ľudskej spoločnosti* (sgrafito) pre hotel Dukla v Prešove, *Stará a nová Bratislava* (sgrafito) pre vináreň na Vazovovej ulici v Bratislave, vyzdobil kaviareň Olympia, Detskú cukráreň na Hviezdoslavovom námestí, vináreň Lotos v Carltone a dekoratívne mreže pre kaviareň Tulipán (všetko v Bratislave). Spolu s akad. maliarom Vladimírom Droppom vyzdobil tiež schodište hotela Devín mozaikou a maľovanými slovenskými ornamentmi.

Samostatnú kapitolu v jeho tvorbe zaberá užitá grafika. Od roku 1942 sa totiž ťažisko jeho práce presúvalo stále viac na odbor užitej grafiky a návrhárstvo. V tomto roku ho poveril Osvetový zväz v Bratislave vedením reklamného podniku Styl, kde zamestnával školených grafikov a maliarov, ktorí mali skúsenosti v tejto práci a dokázali pracovať pre každý druh reklamy a propagácie. Z tohto podniku (bol na Špitálskej ulici), kde si počínal, vďaka svojej rozhládenosti a dobrej technickej príprave, veľmi úspešne, vychádzali plagáty, návrhy stien na výstavy, obchodná grafika a pod. Tento podnik fungoval aj po vojne a keď sa vytvoril po roku 1948 reklamný podnik TVAR (teraz DIELO), bol poverený tiež jeho vedením. Zomrel neočakávane 13.2.1958 ako 53-ročný, kedy, vďaka svojim tvorivým a organizačným vlastnostiam, mohol vytvoriť ešte nejedno hodnotné dielo a takto obohatiť slovenské výtvarné umenie.

Obrázky č. 6 Dielo Františka V. Podolaya



František V. Podolay



Rodný dom Františka V. Podolaya v Slopnej



Oravský zámok, pastel



Slničnice, olej na plátne



Krajina pri Nitre, olej na plátne



Počúvanie rádia, olej na plátne



Vystažovalci II, olej na plátne



Gen. M.R. Štefánik, olej



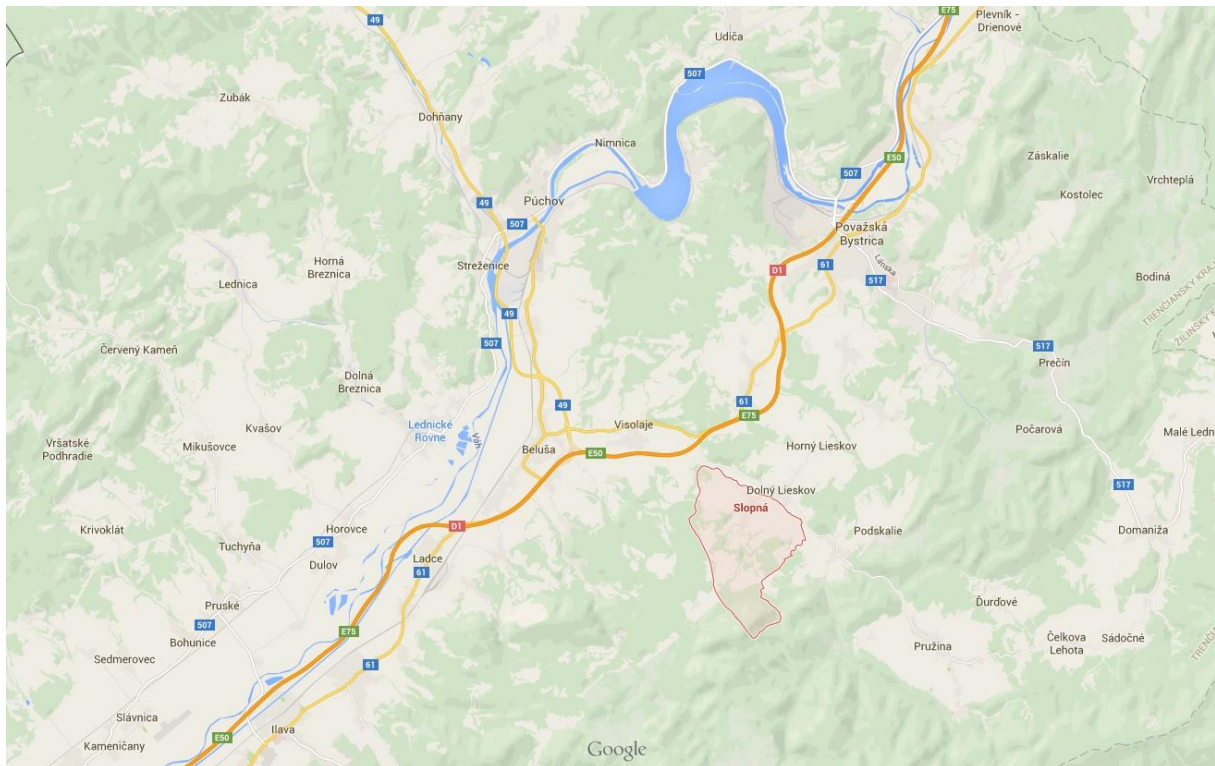
3. Poloha, prírodné podmienky a životné prostredie

Obec Slopná leží v Manínskych vrchoch v doline prítoku Pružinky. Nadmorská výška v strede obce je 317 m n. m., v chotári min. 295m. n m. a max. najvyššia poloha 910 m n. m. Prevažne odlesnený chotár s tvrdošmi po okrajoch tvoria druhohorné horniny, na juhu zasahuje do hornatiny Strážovských vrchov. Prevládajú rendziny. Les je len na južnom a západnom obvode.

Obec sa nachádza v nadmorskej výške 310 m. n. m na súradniciach 49° 03 14.45" (N) severnej zemepisnej šírky a 18° 24 23.21"(E) východnej zemepisnej dĺžky.

Tabuľka č.6 Vzdialenosti významných miest od obce

Vzdialenosť okresného mesta	Považská Bystrica	11,2 km
Vzdialenosť do krajského mesta	Trenčín	42,5 km
Vzdialenosť do hlavného mesta	Bratislava	166 km



Obrázok č. 7 Mapa vymedzeného územia obce

3.1 Vymedzenie územia

V rámci územno-správnej organizácie patrí riešené územie k osídleniu vidieckeho významu v okrese Považská Bystrica v Trenčianskom kraji. Katastrálne územie obce susedí s obcami Dolný Lieskov, Trstie, Visolaje a Beluša.



3.2 Geomorfologické a geologické pomery

Územie obce Slopná patrí do sústavy vnútorných Západných Karpát do fatransko-karpatskej oblasti a do Zliechovskej hornatiny Strážovských vrchov.

Geologický podklad Strážovských vrchov - Zliechovskej hornatiny tvoria prevažne dolomity chočského príkrovu, len na styku s Podmanínskou pahorkatinou vystupujú vápencovo-slienovcové komplexy manínskeho príkrovu. Táto oblasť sa vyznačuje aj vysokou seizmicitou.

Slopná je typická potočná radová dedina. Stredom dediny preteká potok Slopňanka. Charakter územia je rovinatý, až mierne svažité. Rieka Pružinka tvorí prirodzenú severnú hranicu katastrálneho územia obce. Na južnej strane obce sa týči vrch Ostrá Malenica s výškou 909 m.n.m. .

Pôdny podklad územia obce tvoria hnedé pôdy. Zrnitostné sú to pôdy hlinité a ílovhlinité hlboké, stredne hlboké až plytké.

3.3 Hydrologické pomery

Obcou preteká potok Slopňanka, ktorý sa tiahne cez celú obec. Ten sa na severnej strane vlieva do rieky Pružinka.

V minulosti boli zdroje podzemných vôd znečisťované odpadmi z poľnohospodárskej a živočíšnej výroby, ktorá nemala doriešené odstraňovanie tekutého odpadu, čo malo za následok presakovanie močovky a iných škodlivých látok do vody a tým bola voda znehodnocovaná a znečisťovaná.

V roku 1995 sa v obci stala nehoda na hnojisku hospodárskeho dvora Slopná, ktorá spôsobila ešte väčšie znečistenie Slopňanky.

Obec je zásobovaná zdrojom pitnej vody z privádzača Pružina-Púchov, ktorý privádza vodu do vodojemu Dolný Lieskov a odtiaľ je odvádzaná do obce Slopná.

3.4 Klimatické pomery

Záujmové územie patrí do mierne teplej oblasti M (priemerne menej ako 50 letných dní za rok s denným maximom teploty vzduchu viac alebo rovnej 25°C, júlový priemer teploty vzduchu viac alebo rovnému 16°C), okrsku M5- mierne teplý, vlhký, s chladnou až studenou zimou, dolinový-kotlinový. Pre tento okrsk sú charakteristické normálne až krátke letá, mierne až mierne chladné, suché až mierne suché.

Záujmové územie Považského podolia patrí do okrsku vlhkého s chladnou až studenou zimou. Podľa údajov stanice Dolný Hričov priemerný úhrn zrážok za posledných 5 rokov tu dosiahol 756,9mm.



Prúdenie, smer a rýchlosť vetra ovplyvňujú orografické pomery, expozíciu terénu a jeho oslnenie. Prevládajúcim smerom vetra v záujmovom území je východo-severovýchodné, východné a západo-juhozápadné prúdenie.

Vykurovacie obdobie v obci trvá od 280 do 320 dní v roku, nakoľko sa obec nachádza v chladnejšej kotline.

Podľa výsledkov meraní programu EMEP sa región Považskej Bystrice nachádza na juhovýchodnom okraji oblasti s najväčším regionálnym znečistením ovzdušia a kyslosťou zrážkových vôd v Európe. Na najväčšom znečistení ovzdušia v obci Slopná sa podieľajú vykurovacie jednotky obyvateľov, ktorý kúria na tuhé palivo.

3.5 Rastlinstvo a živočíšstvo

Rastlinstvo

Zalesnená plocha v katastri obce Slopná zaberá 243 ha pôdy, ktorá spolu s verejnou zeleňou a rozlohe 8 ha tvorí významnú zložku zelene obce Slopná, typickú pre prírodnú krajinu takmer nedotknutú ľudskou činnosťou. Poľnohospodárska pôda tvorí 465 ha a tým môžeme povedať, že obec má vysoký vidiecky charakter. V obci sa nachádza cca 171 ha ornej pôdy, 294 ha lúk, pasienkov a 8 ha záhrad v zastavanom území obce. Po pozemkových úpravách je skoro celá časť poľnohospodárskej pôdy v súkromnom vlastníctve—časť pôdy predsa má SPF.

Z fytoecologického hľadiska sa obec Slopná nachádza vo vegetačnom stupni hrabovo-dubového lesa, ktorého hlavnými zástupcami sú dub letný (*Quereus robor*) a hrab obyčajný (*Carpinus betulus*). Prevahú má listnatý les.

Z rastlinných druhov sa tu hojne vyskytuje na skalách poniklec prostredný (*Pulsatilla subslavica*). Izolované okrajové populácie taxónov klinčeka lesklého (*Dianthus nitidus*) a prilbicy tuhej moravskej (*Aconitum firmum* subsp. *Moravicum*) sa tu nachádzajú v pomerne malých nadmorských výškach chladných biotopov tiesňav (klinček lesklý (*Dianthus nitidus*) 325-425 m.n.m v Súľovských skalách, prilbica tuhá moravská (*Aconitum firmum* subsp. *moravicum* var. *maniniense*) 425 - 525 m n.m. v Manínskej tiesňave.

Živočíšstvo

Zoologického hľadiska je dôvodom na vyhlásenie územia európskeho významu Strážovské vrchy výskyt vzácnych druhov živočíchov, pre ktorých existenciu a reprodukciu sú dôležité vyššie citované biotopy. Svoj okraj rozšírenia tu dosahuje viacero druhov napr. medveď hnedý (*Ursus arctos*), vlk dravý (*Canis lupus*) a iné. Niektoré druhy tu dosahujú najsevernejšiu a najvyššie položenú známu lokalitu výskytu v rámci Slovenska napr. Bystruška (*Carabus montivagus*). Územie je charakteristické aj vysokou mierou biodiverzity živočíšnych spoločenstiev a prelínaním sa spoločenstiev žijúcich na xerothermoch so spoločenstvami žijúcimi v súvislých lesných porastoch a s druhmi viazanými na mokrade. Bol tu objavený nový druh blanokrídlavca (Hymenoptera) pre faunu Slovenska: *Harpactes*



formosus. V území sa nachádzajú lokality s výskytom druhu jasoňa červenookého (Parnassus apollo), pričom jedna z nich patrí medzi lokality s najpočetnejšou populáciou na Slovensku.

Vtáčie územie Strážovské vrchy je tvorené prevažne lesnými a skalnými biotopmi. Je významné pre hniezdenie druhov dravcov a sov napr. sokol sťahovavý (*Falco peregrinus*) a kuvik kapcavý (*Aegolius funereus*). Plnú ochranu si tu zaslúžia aj bocian čierny (*Ciconia nigra*), tetrov hlucháň (*Tetrao urogallus*), a iné.

3.6 Chránené územia

Katastrálne územie obce Slopná patrí spolu s obcami Trstie, Plevník-Drienové, Pružina, Zemianska Závada, Ďurdové, Podskalie, Počarová, Malé Lednice, Horný Moštenec, Zemiansky Kvašov, Prečín, Domaniža, P. Bystrica, P. Teplá, Podmanín, Praznov, Bodiná, Kostolec, Vrchteplá a Záskanie do chránenej krajinnej oblasti CHKO Strážovské vrchy. Vyhlásené bolo za účelom ochrany pozoruhodných tvarov reliéfu, najmä bralných a krasových foriem, tiesňav, hrebeňov, erózných kotlín, biofondu a genofondu rastlinných a živočíšnych spoločenstiev a ukázkových častí krajiny Strážovských a Súľovských vrchov.

V zmysle zákona NR SR č. 543/2002 Z.z. o ochrane prírody a krajiny platí pre riešené územie I. stupeň ochrany a spadá do CHKO Strážovské vrchy s druhým stupňom ochrany.

Na území obce sa nachádza aj Chránené vtáčie územie Strážovské vrchy. Chránené vtáčie územie Strážovské vrchy je chránené vtáčie územie, ktoré sa nachádza v Strážovských vrchoch. Jeho výmera je 59 586 ha. Predmetom jeho ochrany sú vzácne druhy vtákov a dravcov, ktoré sa z časti vyskytujú aj v katastrálnom území obce Slopná.



4. Technická infraštruktúra

Tabuľka č. 7 Stav technickej infraštruktúry

Infraštruktúra	Ukazovateľ	Súčasný stav	Budúci stav
Pošta	áno/nie	nie	nie
Káblková televízia	áno/nie	nie	áno
Verejný vodovod	pokrytie v %	100	-
Vlastný zdroj pitnej vody	názov/výdatnosť	-	Po r. 2030
Verejná kanalizácia dažďová	pokrytie v %	-	Po r. 2025
Kanalizačná sieť pripojená na ČOV	pokrytie v %	-	Po r. 2025
Rozvodná sieť plynu	pokrytie v %	70	30
	DSL	nie	áno
Pripojenie na sieť internet	ISDN	nie	áno
	EDGE	nie	áno
	WIFI	50%	50%
Verejný internet	áno/nie	nie	áno
Verejný prístupový bod	áno/nie	nie	áno
Internetová kaviareň	áno/nie	nie	áno
Počet počítačov pre verejný prístup do siete internetu	počet	nie	áno
Pokrytie signálom Orange	%	100	0
Pokrytie signálom Telekom	%	100	0
Pokrytie signálom O ₂	%	100	0
Verejné studne	počet	3	5
Pramene pitnej vody	počet/výdatnosť	0	-
Vodojemy	počet/objem	0	-
Priemyselná zóna-výrobná	počet firiem	4	-
Priemyselná zóna-skladové hospodárstvo	Skladová plocha v m ²	-	-
Skládka TKO	áno/nie	nie	nie
Separovaný zber	áno/nie	áno	áno
Zberný dvor pre separovaný zber	áno/nie	nie	áno
Kompostovisko	áno/nie	áno	áno
Cintorín	počet	1	-
Dom smútku	počet	1	-



4.1 Odkanalizovanie a čistenie odpadových vôd

Obec Slopná nemá vybudovanú kanalizačnú sieť a odpadové vody sú zachytávané do jednotlivých nepriepustných žúmp. Perspektívne sa uvažuje vybudovaní kanalizačnej siete po roku 2025 v rámci projektu „Očista Váhu“. V obci Slopná sa nenachádza ani ČOV, napojenie po roku 2025 do ČOV Beluše v rámci spomínaného projektu.

4.2 Zásobovanie pitnou vodou

Katastrálnym územím prechádzajú dve hlavné prívodné potrubia DN 500 a DN 700 skupinového vodovodu Pružina – Púchov – Dubnica, ktoré vedú z kvalitných, pramenistých zdrojov Strážovských vrchov.

Z prívodného potrubia DN 500 je zásobovaná pitnou vodou obec Slopná a taktiež uvedený systém plynového vedenia VTL a VVTL Dubnica n./Váhom – Považská Bystrica využíva obec Slopná ako zdroj zemného plynu.

Verejný vodovod bol vybudovaný v rokoch 1991-1999 z materiálu PVC v dĺžke 3375m a v dĺžke 557m dobudovaný pre IBV Dolusie Slopná. Na vodovod obce je pripojených 88% obyvateľov. Vodovod spravuje Považská vodárenská spoločnosť a.s., Považská Bystrica.

4.3 Zásobovanie elektrickou energiou

Obec je elektrifikovaná na 95%, vedenie je nadzemné, jednotlivé prípojky sú nadzemné, v novej zástavbe čiastočne podzemné.

4.4 Zásobovanie plynom a teplom

V rokoch 1996 – 1998 prebehla v obci plynifikácia. Obec je plynifikovaná na 90%, vedené je tu potrubie VTL Považský plynovod DN 300, PN 25.

4.5 Verejné osvetlenie a obecný rozhlas

Verejné osvetlenie prešlo viacerými rekonštrukciami – I. etapa v roku 2005. Od roku 1971 funguje aj miestny rozhlas s ústredňou, stav je nevyhovujúci – potrebná rekonštrukcia.

4.6 Telekomunikácie

Obec Slopná je pripojená na digitálnu alebo analógovú ústredňu. Pokrytie mobilným signálom Orange, O2, T-mobile je dostačujúce. Internet v obci je možné aj prostredníctvom WIFI.

4.7 Odpadové hospodárstvo

Likvidáciu odpadu v obci Slopná zabezpečuje firma MEGAWASTE. Z obce sa komunálny odpad odváža jedenkrát za dva týždne na skládku odpadu do Sverepca a Dubnice N/Váhom. V obci sa triedia: plasty, sklo, papier a elektroodpad. Plasty sa odkladajú do PET vriec, ktoré občanom poskytuje obec a odvážajú sa z obce raz za mesiac. Sklo sa odváža asi každých 10 týždňov. Dvakrát do roka obec zabezpečuje aj odvoz elektronického odpadu.



5. Doprava

Celý región má veľmi dobrú dopravnú polohu, nakoľko sa tu koncentruje viacero celoštátnych väzieb európskeho významu ako napríklad trasa Terst – Bratislava. Trenčín – Žilina – Košice – Ukrajina (diaľnica D1). Okresom prechádza i stredný severojužný koridor ponitriansko – trenčiansko – žilinský. Okres ťaží i z blízkosti s Českou republikou, kde je dobré dopravné spojenie cestnou, ale i železničnou dopravou. Významnou dopravnou križovatkou v tomto smere je najmä mesto Púchov s priamym železničným napojením na Českú republiku. Obce okresu ťažia aj z dobudovanej časti diaľnice D1, ktorá spája 2 krajské mestá Trenčín a Žilina. Okrem dobrého dopravného napojenia tiež môžu využívať leteckú dopravu, nakoľko v Trenčíne je letisko, ktoré bolo pôvodne určené na vojenské lety, dnes je využívané i na lety civilné a v Žiline sa nachádza letisko so štatútom medzinárodného letiska s nepravidelnou dopravou.

5.1 Cestná

Obcou prechádza cesta III. Triedy (06151), ktorá sa nachádza v primeranom stave, ale vyžaduje si častú údržbu – vyžaduje si generálnu opravu včetně osadenia obrubníkov a investíciu do chodníkov na jednej strane a od strany potoka Slopňanka osadenia zvodidiel. Odvodnenie komunikácie nie je takmer žiadne. Cesta vedie z Pružiny cez obec a Visolaje, kde sa napája na cestu I. triedy a pred obcou Beluša sa nachádza privádzač na diaľnicu D1.

5.2 Miestna

Miestne komunikácie v obci Slopná neboli rekonštruované 30 až 25 rokov, čo nepriaznivo ovplyvnilo ich súčasný - havarijný stav. Každoročne sú upravované podľa možnosti z rozpočtu obce a postupne podľa nutnosti v rámci údržby obec zabezpečuje každoročne opravu výtlkov a dier. Celková dĺžka miestnych komunikácií (IV. triedy) je 3 600m, v celkovej počte – 12. Miestnu dopravnú sieť tvoria hlavne miestne komunikácie bez asfaltovej úpravy a len 800 m je s asfaltovou povrchovou úpravou.

Chodníky nie sú vybudované, plánujú sa riešiť v rámci IBV Dolusie v dĺžke do 600m, a tiež na ceste III. Triedy o dĺžke 800m ktoré je nutné vybudovať pozdĺž prízjazdovej cesty do stredu, centra obce Slopná.

5.3 Hromadná

Obyvatelia majú možnosť využiť dopravné služby SAD Trenčín niekoľkokrát za deň. Spojenie s dvoma najbližšími mestami Púchov a Považská Bystrica je bezproblémové a dostačujúce. Prvý autobus z obce odchádza v čase 4:57 do mesta Považská Bystrica. Posledný autobus odchádza z obce v čase 21:20 do mesta Púchov.



5.4 Statická

V obci je v prevažnej miere zástavba rodinných domov. Obyvatelia parkujú vo dvoroch, alebo využívajú vlastné garáže. Pre zariadenia občianskej vybavenosti a služieb ako aj pre bežné potreby odstavenia motorových vozidiel slúžia plochy vedľa miestnych komunikácií alebo priamo krajnice vozoviek. V budúcnosti je nutnosť zabezpečiť parkovacie miesta, hlavne v centre a pri cintoríne.

5.5 Železničná

V Pružinskej doline nie je vybudovaná vlaková trať, v obci sa nenachádza zastávka osobných vlakov a obyvatelia obce majú možnosť využiť najbližšiu vlakovú zastávku v obci Beluša, kde premávajú osobné vlaky. Najbližšie vlakové stanice s medzinárodnými spojmi a rýchlíkmi sa nachádzajú v mestách Púchov a Považská Bystrica.

5.6 Vodná a Letecká

V okrese sa nenachádza letisko. Najbližšie letecké služby môžu obyvatelia využiť v meste Žilina, prípadne v krajskom meste Trenčín.

Vodná doprava sa na Slovensku vykonáva na riekach:

- Dunaj (172 km)
- Váh (78,8 km)
- Bodrog (7,8 km)

Na ostatných vodných plochách sa vykonáva prevažne rekreačná a technologická plavba.

Pre lodnú osobnú i nákladnú dopravu má na Slovensku zásadný význam rieka Dunaj, ktorá je najvýznamnejšou riečnou dopravnou tepnou. Spája Bratislavu, Viedeň a Budapešť, resp. Slovensko s Rakúskom a Maďarskom a vďaka kanálu Dunaj-Rýn-Mohan prepája Severné more s Čiernym morom.



6. Demografia

Pre určenie situácie v obci, úrovne jej sociálneho rozvoja, ale aj samotnej kvality života v obci slúži viacero ukazovateľov, medzi ktoré patrí tiež vývoj počtu obyvateľstva, prirodzený prírastok/úbytok obyvateľstva, hustota obyvateľstva a iné ukazovatele.

6.1 Vývoj počtu obyvateľov

Celoslovenský trend je znižovanie počtu obyvateľov, ktorý je spojený so starnutím populácie, s nižšou pôrodnosťou a vyššou úmrtnosťou.

Tabuľka č. 8 Vývoj počtu obyvateľov

Rok	2006	2007	2008	2009	2010	2011	2012	2013	2014
Počet obyvateľov	476	486	485	496	487	487	485	483	476

Celkový počet obyvateľov vykazuje v sledovanom období vyrovnaný počet obyvateľov. V roku 2006 to bolo 480 obyvateľov, potom sa vývoj pohyboval v rozpätí +/- 10 obyvateľov. V roku 2014 sa počet obyvateľov takmer rovnal obyvateľstvu v roku 2006 a to 476.

6.2 Prirodzený prírastok/úbytok obyvateľstva

Prirodzený prírastok, resp. úbytok obyvateľstva je rozdiel medzi narodenými a zomretými obyvateľmi v obci. Celoslovenský trend je spojený s vyššou mierou úmrtnosti ako pôrodnosti. Migračné saldo je rozdiel medzi počtom prisťahovaných a odsťahovaných v obci. Celkový prírastok je súčet prirodzeného prírastku a prírastku sťahovaním.

Tabuľka č. 9 Celkový prírastok obyvateľstva

Rok	Prirodzený prírastok/úbytok	Migračné saldo	Celkový prírastok
2006	4	2	6
2007	-1	0	-1
2008	7	4	11
2009	-3	-6	-9
2010	-5	6	1
2011	1	-3	-2
2012	0	-2	-2
2013	-5	-2	-7
2014	-1	2	1

Z tabuľky uvedenej vyššie vyplýva, že obec Slopná mala v rokoch 2006-2014 kolísavý prírastok/úbytok obyvateľstva. Obec v poslednom roku dosiahla kladné migračné saldo a celkový prírastok stúpol o jedného obyvateľa. Preto možno povedať, že obec Slopná má rozvojový potenciál ako obec vhodná pre život obyvateľov všetkých vekových kategórií.



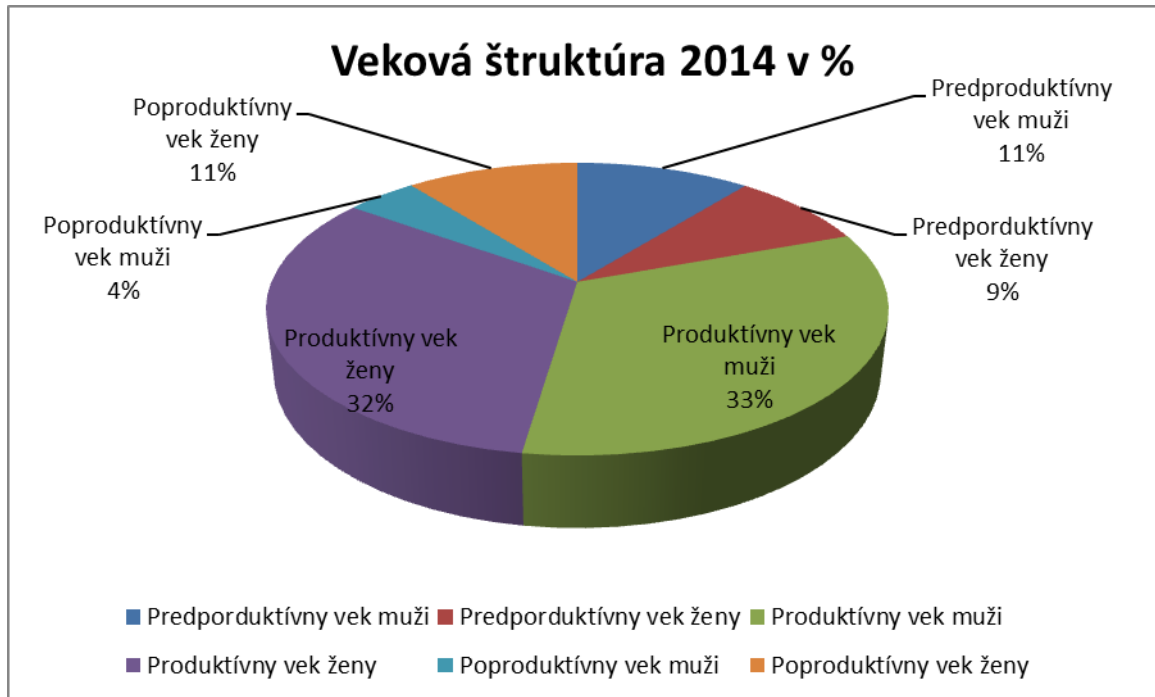
6.3 Veková štruktúra

Tabuľka vekovej štruktúry obyvateľstva predstavuje rozdelenie obyvateľov do troch kategórií podľa veku obyvateľov. Ide o obyvateľov v predproduktívnom veku, produktívnom veku a poproduktívnom veku. Na základe tejto štatistiky možno určiť či ide o obec so staršími obyvateľmi, ktorá má nižší rozvojový potenciál, alebo o obec s mladými rodinami, kde možno očakávať nárast obyvateľstva.

Tabuľka č. 10 Veková kategória obyvateľstva

Veková kategória	2006	2007	2008	2009	2010	2011	2012	2013	2014
Počet obyvateľov celkom	480	486	485	496	487	487	485	483	476
Predproduktívny vek – muži (0-14)	52	50	53	53	49	55	55	51	52
%	10,83	10,28	10,93	10,68	10,06	11,29	11,34	10,56	10,82
Predproduktívny vek – ženy (0-14)	44	47	47	45	47	46	42	43	41
%	9,16	9,67	9,69	9,07	9,65	9,44	8,66	8,90	8,61
Produktívny vek – muži (15-59)	154	155	159	156	160	160	156	158	157
%	32,08	31,89	32,78	31,45	32,58	32,85	32,16	32,71	32,99
Produktívny vek – ženy (15-54)	164	163	167	162	157	151	156	153	155
%	34,16	33,54	34,43	32,66	32,24	31,00	32,16	31,67	32,56
Poproduktívny vek – muži (60+)	27	26	25	26	28	24	24	22	21
%	5,63	5,35	5,15	5,24	5,75	4,92	4,95	4,55	4,41
Poproduktívny vek – ženy (55+)	45	44	45	45	47	49	50	49	51
%	9,38	9,05	9,28	9,07	9,65	10,06	10,31	10,14	10,71
Index starnutia (%)	75,00	72,16	70,00	72,44	73,95	72,72	76,28	75,53	77,41

Graf 1: Veková kategória obyvateľstva v obci za rok 2014

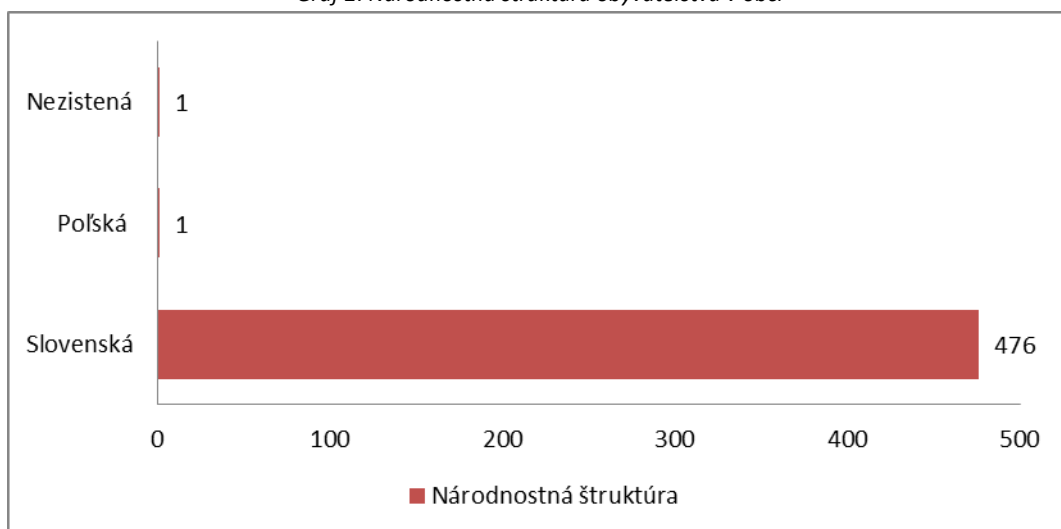


Z tabuľky a grafu vyplýva, že v obci sa nachádza najväčší podiel obyvateľov v produktívnom veku, spolu 65%. V predproduktívnom veku je 20% obyvateľstva a poproduktívnom veku 15% obyvateľov. Uvedený trend je skôr pozitívny, nakoľko je skôr výnimkou aby sa v obci nachádzal väčší podiel obyvateľstva v predproduktívnom veku ako v poproduktívnom.

6.4 Národnostná štruktúra

Národnostná štruktúra v obci je ukazovateľom problematiky národnostných menšín, ich komunitného života a začlenenia do spoločnosti.

Graf 2: Národnostná štruktúra obyvateľstva v obci



V obci má najväčší podiel slovenská národnosť, k poľskej národnosti sa prihlásil 1 obyvateľ u jedného obyvateľa národnosť nebola zistená.



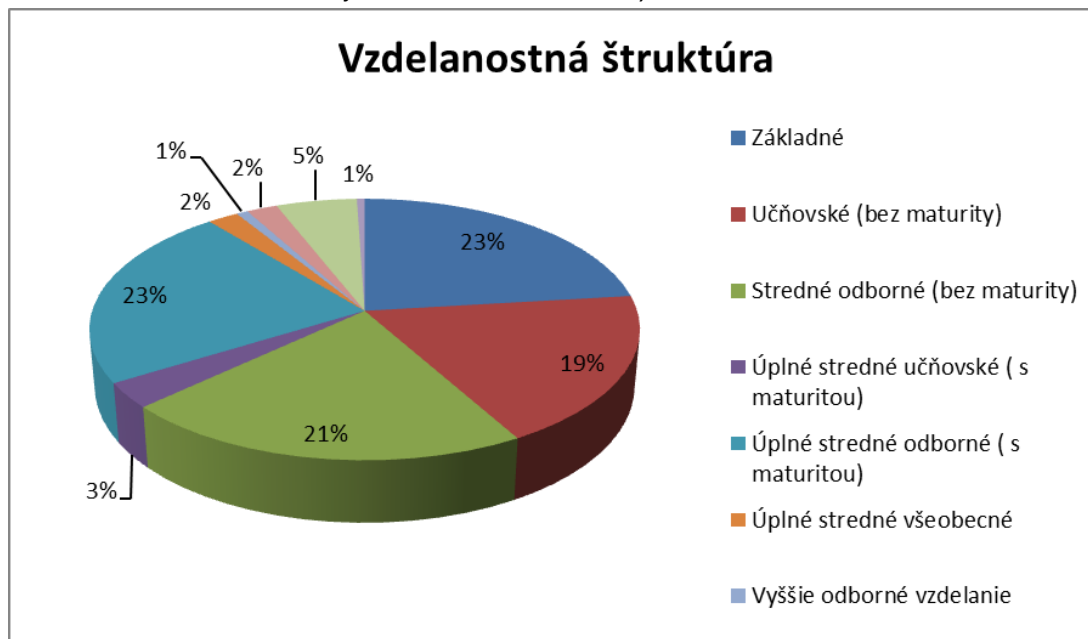
6.5 Vzdelanostná štruktúra

Vzdelanostná štruktúra predstavuje nielen úroveň vzdelania obyvateľov, ale i ich uplatnenia na trhu práce.

Tabuľka č.11 Vzdelanostná štruktúra

Najvyšší skončený stupeň školského vzdelania	Spolu
Základné	89
Učňovské (bez maturity)	72
Stredne odborne (bez maturity)	82
Úplne stredne učňovské (s maturitou)	12
Úplne stredne odborne (s maturitou)	88
Úplne stredne všeobecne	8
Vyššie	3
Vysokoškolské bakalárske	8
Vysokoškolské magisterské, inžinierske, doktorské	21
Vysokoškolské doktorandské	2
Ostatný bez udania školského vzdelania	6
Ostatný bez školského vzdelania	97
Súhrn	487

Graf 3: Vzdelanostná štruktúra obyvateľstva v obci



Vzdelanostná štruktúra obyvateľov obce má nasledovnú štruktúru. Najväčší podiel vzdelania je úplne stredné odborné s maturitou, a učňovské bez maturity. Základné vzdelanie má 23% obyvateľov. Naopak vysokoškolské vzdelanie má 21 obyvateľov.



7. Ekonomická štruktúra

Ekonomickú štruktúru vytvárajú podnikateľské subjekty alokované v obci a ich zameranie. Podieľajú sa na tvorbe hrubého domáceho produktu, ponúkajú pracovné príležitosti a s tým súvisiace osobné dôchodky pre obyvateľstvo, prispievajú k rozvoju obce prostredníctvom miestnych daní. Sú teda hlavnou silou ekonomického rozvoja v obci. Na ekonomickom rozvoji obce sa podieľa i miestna samospráva, predovšetkým vytváraním podmienok pre rozvoj podnikania, ale i priamou podnikateľskou činnosťou.

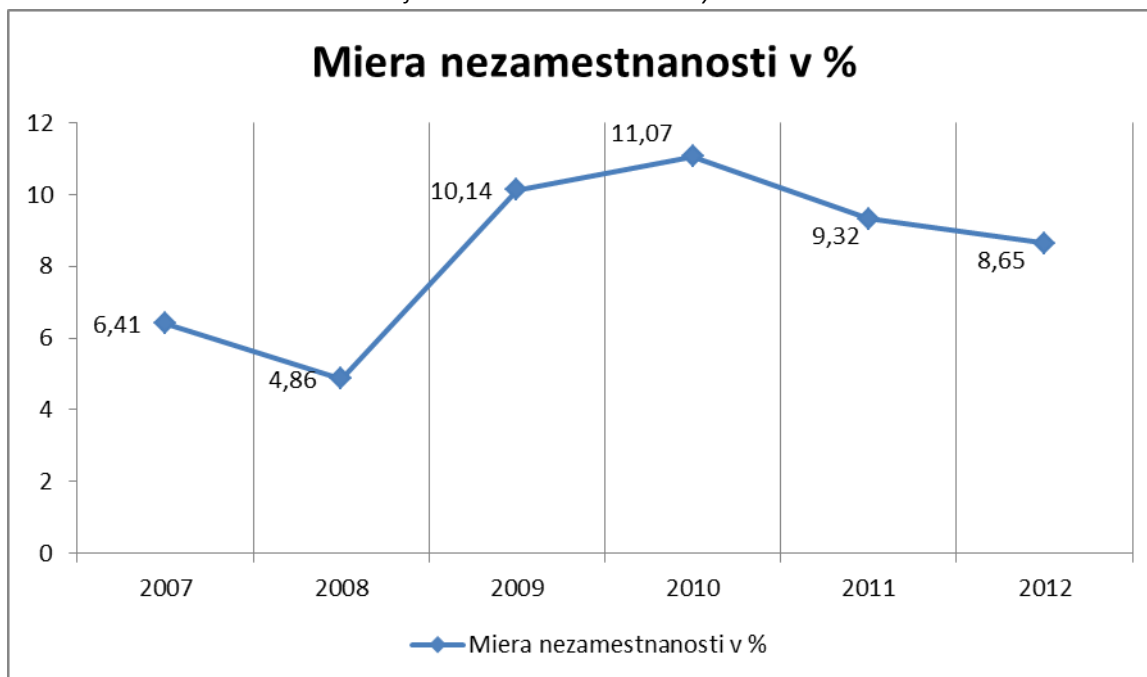
7.1 Miera nezamestnanosti

Vyjadruje pomer počtu nezamestnaných k počtu ekonomicky aktívneho obyvateľstva.

Tabuľka č. 12 Miera nezamestnanosti

Rok	2006	2007	2008	2009	2010	2011	2012
Miera nezamestnanosti v %	6,50	6,41	4,86	10,14	11,07	9,32	8,65

Graf 4: Miera nezamestnanosti obyvateľstva



Miera nezamestnanosti stúpila v roku 2010 o viac ako 6%, išlo o prejav svetovej krízy. Od tohto roku vidieť klesanie miery nezamestnaných v obci.



7.2 Evidovaní uchádzači o zamestnanie

Predstavuje počet ekonomicky aktívneho obyvateľstva, ktorí hľadajú prácu a sú ihneď pripravení nastúpiť do zamestnania.

Tabuľka č. 13 Evidovaní uchádzači o zamestnanie

Rok	2006	2007	2008	2009	2010	2011	2012	2013	2014
Počet	19	18	14	29	32	29	31	24	25

7.3 Evidencia podnikateľských a mimovládnych subjektov

Formulár č. A 1 Evidencia podnikateľských subjektov

Číslo	Názov PO/sídlo/Sk NACE:
<u>1</u>	Fasáda Bau, s. r. o.
<u>2</u>	H & K - B.SANTÉE s. r. o.
<u>3</u>	Križan s.r.o.
<u>4</u>	Milan Gločka autošpeditér
<u>5</u>	POTRAVINY Hlaváčová Mária
<u>6</u>	POTRAVINY A DROGÉRIA Šulyová Beata

Formulár č. A 2 Evidencia mimovládnych organizácií

P. č.	Názov:
<u>1</u>	Pozemkové spoločenstvo bývalého urbariátu obce Slopná
<u>2</u>	Miestna organizácia chovu poštových holubov Slopná
<u>3</u>	Dobrovoľný hasičský zbor Slopná
<u>4</u>	Poľovnícke združenie Malenica (Poľovnícka spoločnosť Buk)
<u>5</u>	Združenie majiteľov súkromných lesov obce Slopná
<u>6</u>	Rímskokatolícka cirkev – farnosť Slopná
<u>7</u>	SHR - súkromne hospodáriaci roľník Jozef Hlaváč
<u>8</u>	SHR - súkromne hospodáriaci roľník Jozef Križan ml.
<u>9</u>	SHR - súkromne hospodáriaci roľník Anna Jakubíková
<u>10</u>	SHR - súkromne hospodáriaci roľník Ivan Hlaváč ml.



8. Sociálna infraštruktúra

8.1 Domový a bytový fond

V roku 2014 tvorí v obci bytový fond 131 rodinných domov. Trvalo obývaných bytov bolo 128. Rozvoj bytového fondu v obci sa uskutočňuje prostredníctvom rozvoja riadi sa dokumentom schváleného v roku 2015 - PROGRAM rozvoja bývania obce Slopná na obdobie 2015–2025. Program rozvoja bývania obce Slopná vychádza v súčasnosti už teraz nedostatočného Územného plánu obce Slopná schváleného ešte v roku 1995 a nadväznosti na PHSR obce Slopná, tak aby tento program slúžil ako podklad rámci, ktorého jedným zo zámerov rozvoja obce v oblasti infraštruktúry je aj podpora bytovej výstavby s vytypovaním možných oblastí pre umiestnenie individuálnej bytovej výstavby a nájomných domov, bytov v intraviláne obce a extraviláne po pozemkových úpravách ukončených už v roku 2011. Obyvatelia obce podľa tradície a prieskumov majú záujem prevažne o samostatne stojace rodinné domy. Na základe tejto skutočnosti je rozvoj obce zameraný najmä na vytvorenie nových plôch pre rozvoj bývania – formou IBV. Cieľom je teda zvýšenie predpokladaného nárastu obyvateľstva a vytvorenie priaznivých podmienok pre zvýšenie kvality bývania. Individuálna bytová výstavba sa bude realizovať prednostne v zastavanej časti obce v existujúcich prielukách, na voľných plochách a tiež formou prestavieb a nadstavieb existujúceho bytového fondu.

8.2 Školstvo

Materská škola sa v obci nenachádza. Deti navštevujú materskú školu v obciach Horný a Dolný Lieskov. V obci Slopná sa nachádza Základná škola pre žiakov I. stupňa (1-4 triedy). Základná škola sídli v zrekonštruovanej budove s vymenenými oknami s využitím OZE vykurovaná biomasou. V súčasnosti navštevuje ZŠ Slopnú 33 žiakov. Škola disponuje malou telocvičňou a ponúka žiakom rôzne mimoškolské, voľno časové, záujmové aktivity a krúžky. Základné školské vzdelanie druhého stupňa ponúka najbližšia škola v Pružine, taktiež vzdialenejšie školy v Považskej Bystrici, kam deti dochádzajú autobusovými linkami.



Obrázok č. 8 ZŠ Slopná



8.3 Zdravotníctvo

Obec nedisponuje zdravotníckym zariadením a v obci sa ani nenachádza plnohodnotná ambulancia obvodného lekára či pediatra. Tiež stomatólog v obci nie je. Obyvatelia navštevujú lekárov alternatívne v iných obciach a to v Pružine, v Beluši, v neďalekom meste v Považskej Bystrici a v Púchove. Záchranná zdravotná služba príde do obce do 15 minút.

8.4 Sociálna starostlivosť

Obec Slopná vykonáva opatrovateľskú službu, pomoc starším občanom je tiež zabezpečené aj v rámci MOS UoZ (§10 a 12) a tiež dobrovoľníkmi (§52a). Hospic, domov dôchodcov, denné centrum pre dôchodcov, výdajňa jedál sa v obci Slopná nenachádza. Obec Slopná v budúcnosti uvažuje s využitím dotačných programov a bude schopná investovať aj do uvedených projektov a jednotlivých aktivít v sociálnej oblasti.

8.5 Spoločenský, kultúrny a športový život

Obec Slopná je typická podhorská a tichá dedinka t. j. bez zásahu priemyselnej výroby. Prevádzky, obchod, a služby prezentuje zopár podnikateľov.

Autodopravu prevádzkuje Jozef Križan s ohlásenou prevádzkou v obci na dvore bývalého družstva PVOD (Poznámka : v roku 1958 bolo v obci založené jednotné poľnohospodárske roľnícke družstvo, ktoré bolo v roku 1968 zlúčené s Jednotným roľníckym družstvom Dolný Lieskov. Neskôr bola jeho činnosť ukončená založením ŠM Lieskov, ktoré bolo vyčlenené z prvej vlny kupónovej privatizácie a následne založené PVOD Lieskov – potom nastala jeho likvidácia)

V obci sa nachádzajú dve predajne, jednu predajňu potravín prevádzkuje Mária Hlaváčová a druhú predajňu zmiešaného tovaru potravín a drogerie prevádzkuje Beata Šulyová.

Pohostinstvo sa nachádza v tesnej blízkosti OcÚ v spoločnom objekte po bývalej Jednoty vlastníka Jozefa Križana, v súčasnosti nie je prevádzke.

Obec je typicky poľnohospodárska dedina, po pozemkových úpravách v r. 2011 sa rodiny na vidieku snažia aspoň čiastočne obhospodarovať pôdu a chov domácich zvierat, a tiež požiadalo viac ľudí o vydanie osvedčenia pre SHR - Jozef Križan ml., Jozef Hlaváč, Anna Jakubíková, Ivan Hlaváč, a ďalší občania, ktorí využili scelené pozemky na „farmarčenie“. Obec Slopná je charakteristická chovom oviec. V držbe ich má chovateľ súkromne hospodáriaci roľník SHR Bertin Zúbek z Ladiec. Salaš Slopná je prevádzkarňou, ktorá je schválená na výrobu mlieka a mliečnych výrobkov podľa nariadenia vlády č. 312/2003 Z.z. SR

Základnú obchodnú vybavenosť v obci Slopná predstavuje:

- Beata Šulyova - Potraviny a Drogeria
- Mária Hlaváčová - Potraviny
- Jozef Križan – pohostinstvo, nákladná autodoprava
- OBERT- Bertin Zúbek, salaš



Ubytovanie

V obci Slopná sa nenachádzajú žiadne ubytovacie zariadenia, hotely ani chaty. Najbližšia možnosť ubytovania je v Beluškých Slatinách - Beluši a tiež v Pružine.

Spoločenský život

V obci svoju aktivitu reprezentuje niekoľko organizácií:

Dobrovoľný hasičský zbor Slopná

Dobrovoľný hasičský zbor v Slopnej sa sformoval z podnetu veľkého požiaru v roku 1925, kedy vyhořela takmer celá dedina. Po piatich rokoch od tejto tragickej udalosti, v roku 1930, si občania Slopnej založili vlastný dobrovoľný hasičský zbor, ktorý tvorilo asi 15 členov – chlapov. Hasičský zbor mal sídlo v drevenej búde na námestí pri fare a vlastnil štvorkolesovú dvojpiestnu ručnú striekačku zakúpenú z finančných prostriedkov obce a dotácií z okresu v tom istom roku, ako bol zbor založený. Cvičenia hasičského zboru začínali vždy v apríli.

V súčasnosti tvorí DHZ do 40 členov, z toho 20 je aktívnych, ktorí sa zúčastňujú na hasičských súťažiach. DHZ má po jedno družstvo mužov. Vlastní hasičskú striekačku typ PS 12 a protipovodňové čerpadlo značky HERON. Členovia DHZ sa tiež podieľajú na slávení Veľkonočnej bohoslužby Vzkriesenia na Bielu sobotu a počas dňa držia čestnú stráž pri Božom hrobe v tunajšom kostole. Pravidelne, veľkou obľubou a nasadením organizujú „fašiangy“, akcie v obci - stavanie májov, ukončenie roka, ale i iné spoločensko-kultúrne podujatia ako sú každoročne spoločné stretnutia s družobnou obcou – Obec Slopné.

Miestna organizácia chovu poštových holubov Slopná

V obci pôsobí miestna stála organizácia chovu holubov, ktorá patrí do OZ CHPH Považská Bystrica spolu s obcami Kvašov, Beluša, Dolná Breznica, mestami Púchov a Považská Bystrica.

Poľovnícka spoločnosť BUK - Poľovnícke združenie Malenica-Slopná-Trstie

Pôvodné „Poľovnícke združenie“ malo sídlo v obci Slopná, bolo založené 26.10.1994 a malo väčšinu svojich členov z okolitých obcí Slopná a Trstia. V roku 2014 došlo k zmene o užívaní poľovného revíru Malenica – Slopná - Trstie na základe zmluvy o užívaní poľovného revíru s novou poľovníckou spoločnosťou BUK so sídlom v Žiline.

Administratíva

Administratívu obce predstavuje obecný úrad, ktorý sa odčlenil v roku 1990 od Lieskova. Funguje tu samostatný obecný úrad, ktorý zastrešuje aj stavebný. Budova OÚ je podľa doby zachovalá. V budove sa tiež nachádza obecná knižnica, ktorá je využívaná niekoľkokrát mesačne. Vzťah samospráva - občan si vyžaduje vypracovať projekt klientskeho prístupu riešiaci ako, vzťah zamestnancov úradu, tak aj poslancov ku občanom a návštevníkom obce.



Úradné hodiny obecného úradu sú :

Pondelok	8.00 - 15.00
Utorok	nestránkový deň
Streda	8.00 - 15.00
Štvrtok	8.00 - 15.00
Piatok	8.00 - 12.00

Kultúra

Obec Slopná vlastní Kultúrny dom, ktorý vytvára predpoklady pre kultúrny život obyvateľov obce. Objekt sa nachádza v spoločnej v budove spolu s obecným úradom ako obecný dom. Tento objekt slúži na rôzne akcie ako sú ples hasičov, stretnutia urbárikov, poľovníkov, výstavu holubov či poslúži ako sála na malé svadby, rodinné oslavy alebo kary.

Ľudové tradície

Ľudové tradície v obci nie sú nejakým spôsobom zachované ani ďalej šírené, je potrebná obnova.

Pravidelné udalosti

- novoročný výstup na vrch Ostrá Malenica
- fašiangy ako najpopulárnejšia udalosť,
- výstup na vrch Ostrá Malenica na Veľkonočný pondelok
- deň matiek a otcov
- hodové slávnosti na Sv. Ondreja, patróna obce a kostola

Šport

V obci sa nenachádza športový areál. Obyvatelia obce môžu využívať najbližšie futbalové ihrisko v neďalekej obci Dolný Lieskov.

Cestovný ruch

Obec Slopná nie je rekreačným sídlom. Na území sa nenachádzajú žiadne ubytovacie zariadenia. Jedná sa však o podhorskú obec situovanú vo veľmi príjemnom prostredí vhodnom na oddych a turistiku. Potok Slopňanka pretekajúci obcou tento dojem z obce už len umocňuje. Obec s charakteristickým typom radového osídlenia stavbami ľudovej architektúry pôsobí celkovo upravene a prívetivo.

Na území sa momentálne nenachádzajú žiadne materiálno-technické zariadenia cestovného ruchu, ktoré by bolo možné za týmto účelom využívať.

V súčasnosti hlavne miestnym občanom a príležitostným návštevníkom obce rekreáciu poskytuje okolitá príroda – v blízkom susedstve (2 km) sa nachádza vrch Ostrá Malenica, ktorá poskytuje možnosť turistiky. Územie patrí do poľovného revíru, kde sa loví jelenia zver, aj daniele či muflóny. V obci sa nachádza Salaš Slopná s predajňou syrových výrobkov. V obci sa nenachádzajú žiadne kultúrne pamiatky väčšieho významu, iba miestny kostol.



Obcou cyklotrasa síce nevedie, ale cyklisti môžu využiť spojenie obce Slopná a Podmalenice (osada Záhradky) na cyklotúry. Na pešiu turistiku možno využiť 2 trasy, ktoré prechádzajú obcou a vedú na Malenicu (viď. obr.) a na Mojtín, označené sú zelenou značkou, ich dĺžka je cca 3km.

Turistické ciele :

- označená turistická trasa : Slopná – Podmalenica (1 h) – Ostrá Malenica (2 h 40 min) – Rakytník (3 h 35 min) – Mojtín (4 h 35 min)

- Ostrá Malenica, 2,1 km, 909 m.n.m. - je druhým najväčším vrchom Strážovských vrchov

- Babie, 481 m.n.m.

- Prašnica, 550,8 m.n.m.

Potom lesné porasty ako je Babie, Medzi Hôrky, Kopec, Veľká a Malá Bukovina, Bradáčové, Adamová, Svinné, Skalica, Dlhé, Diel, Kruh, Zápotočie, Záhorie, Holý Háj, Stráničky, Smolište a tiež ďalej územia s názvami Pod Malenicou, Dedinská zem, Vysoká, Sudovské, Pohánková, Potoky, Kopánka, Pokazený lán, Lašček, Turková – Turkovský jarok, Medziriečie, Kopanica, Gločková roľa, Podlančie, Priešnice, Podkružie, Zákrúžie, Lazište, Drozdové, Špania dolina, Pod Dielom – Podielie, Zádielie, Na Dlhej, Medziskladie, Skálka – Kapkech jarček, Jama, Arenda, Na Laz, Na Hájoch, Kopanica, Nadpríhradkou lány, Podpríhradkou lány, Hrbatovský jarok, Kúty, Holubovský jarok, Dolné a Horné záhumnie, Sušiernický jarok – krátke honce, tiež územie Honé lúky a Dolné lúky, Trnová a Dolusie.

Zaujímavosti v blízkom okolí obce:

- starý mlyn na vstupe do obce Slopná (t.j. na hranici katastra s Dolným Lieskovom)

- vrch Tupá Malenica na strane Trstia (v susedstve vrchu Ostrá Malenica–nápad pre turistov)

Obrázky č. 9 Pohľady na obec a prírodu



Pohľad z Malenice 1



Pohľad z Malenice 2



Dolná Veterná diera Ostrá Malenica



Ostrá Malenica – Pod vrchom



Ostrá Malenica – les



Horná Veterná diera



9. Vplyv miestnej samosprávy na ekonomiku obce

Na dosiahnutie cieľov v rámci rozvoja miestnej ekonomiky obce slúžia nasledovné nástroje:

- *Finančné nástroje* – daňové, podielové dane, právomoci pozostávajúce z miestnych daní, predovšetkým dane z nehnuteľností a miestne poplatky za komunálny odpad .
- *Využitie majetku* - prenájom nehnuteľností sústredené na podnikateľské aktivity
Marketingové nástroje samosprávy

9.1 Finančné a rozpočtové hospodárenie obce

Finančné hospodárenie je riadené najmä rozpočtom obce, ktorý vyjadruje ekonomickú hospodárnosť obce. Spustením fiškálnej decentralizácie boli posilnené príjmy samospráv prostredníctvom právomocí, ktoré determinovali výšku miestnych daní. Zaviedol sa systém prerozdelenia daní z príjmu fyzických osôb medzi jednotlivé obce a stali sa vlastným príjmom pre obce. Daňové príjmy predstavujú pre rozpočet procesné, stabilné a opakovateľné zložky. Naopak nedaňové príjmy majú doplnkový charakter, ktoré vychádzajú z vlastníctva, prevodu majetku a činností obce.

Tabuľka č. 14 Bežné príjmy a výdavky

Kategória	Ekonom. klasifikácia	V EUR 2009	V EUR 2010	V EUR 2011	V EUR 2012	V EUR 2013
100	Daňové príjmy	60545,46	84466,65	97255,84	99052,32	103291,62
200	Nedaňové príjmy	1991,67	5510,28	3529,77	3486,13	7370,74
300	Granty a transfery	19574,31	9133,69	106907,38	6738,70	34780,25
	Príjmy základnej školy	77148,32	454759,84	66977,00	66152,54	63799,80
Bežné príjmy		151259,76	553870,46	274669,99	175429,69	209242,41



Tabuľka č. 15 Programový rozpočet obce

Kategória	Funkčná klasifikácia	V EUR 2009	V EUR 2010	V EUR 2011	V EUR 2012	V EUR 2013
01	Všeobecné verejné služby	33409,56	63942,79	118670,60	61069,43	102886,25
03	Požiarňa ochrana, bezpečnosť	403,71	358,46	717,22	6073,43	1169,70
04	Všeobecná ekonomická oblasť	3698,09	4916,89	725,41	895,20	25074,40
05	Ochrana životného prostredia	1346,46	7714,83	7772,93	8575,85	8004,94
06	Občianska vybavenosť a bývanie	1543,04	10282,09	85776,76	42206,97	7004,10
08	Rekreácia, šport, kultúra, náboženstvo	684,05	3672,55	4944,96	3445,66	3365,98
09	Vzdelávanie	37526,11	491915,73	81489,27	78363,54	77236,94
10	Sociálne zabezpečenie	1351,65	4547,56	5385,55	2959,50	1715,71
Bežné výdavky		79962,67	587350,90	305482,70	203589,68	226458,02



A2. Analýza vonkajšieho prostredia

1. STEEP Analýza

STEER analýza resp. analýza vonkajšieho prostredia zohľadňuje vplyv STEEP faktorov. Ide o faktory v oblasti sociálnej, technologickej, ekonomickej a politickej. Tieto faktory ovplyvňujú najmä miestny rozvoj. Všetky faktory sú vzájomne späté a nie je možné ich posudzovať oddelene.

Formulár č A. 3 STEEP Analýza

Sociálne prostredie	Technologické prostredie	Ekonomické prostredie	Environmentálne prostredie	Politické prostredie
Zmeny populácie- zvyšovanie počtu vysokoškolsky vzdelaných ľudí	Využívanie IT pre komunikáciu s obyvateľstvom obce a zabezpečenie skvalitnenia verejných služieb	Využívanie doplnkových zdrojov financovania z EÚ pre spolufinancovanie projektov	Zvyšovanie environmentálneho zaťaženia	Administratívna pripravenosť SR na čerpanie finančných prostriedkov z EÚ
	Zavádzanie inovatívnych prvkov u zamestnávateľov	Nové pracovné príležitosti	Zistenie doposiaľ neobjavených environmentálnych záťaží	Komplikovaná legislatíva v oblasti verejného obstarávania
		Vyriešenie dopravného zaťaženia		
		Daňové zaťaženie		



A3. Zhodnotenie súčasného stavu územia

1. SWOT analýza

Formulár č. A4 SWOT analýza

Silné stránky	Slabé stránky
Hospodárske <ul style="list-style-type: none">Vhodné podmienky pre rozvoj drevospracujúceho a lesného hospodárstvadostatok pracovnej sily pre priemyselvýhodná geografická polohadobrá dopravná dostupnosťvybudovaná sieť na rozvod elektrickej energieexistencia verejného osvetleniaexistencia verejného rozhlasuplynofikácia obceverejný vodovodvyhovujúci systém regionálnej autobusovej dopravypravidelný odvoz TKO a separovaniezhodnotenie existujúcich remesiel – ich oživenie a rozvojexistencia vhodných plôch pre budovanie oddychových zón a častí.spolupráca s podnikateľským sektorom, spolkami, komunitami a organizáciamipodpora podnikateľov a vytvorenie vhodných podnikateľských podmienokmožnosti čerpania prostriedkov EÚv blízkosti obce prechádzajúce cesta diaľničného typu D1 prepájajúca severnú a juhozápadnú časť Slovenska medzinárodného významu,pokrytie signálom mobilných operátorovpostupne zavádzané služby eGovernemtu (projekt DCOM/DEUS) a elektronizácia služieb štátnej správy a samosprávy	Hospodárske <ul style="list-style-type: none">nízky rozpočet obce nedovoľuje v dostatočnej miere podporovať podnikateľské aktivity obyvateľstva,nedostatok investičného kapitálu z vlastných zdrojov,vysoká finančná zaťaženosť a administratívne bariérynedostatočné využitie existujúcich výrobných kapacít,nedostatočná podpora poľnohospodárskych podnikov,nevyriešené vlastnícke vzťahy k pozemkom a stavbám, ktoré sa môžu stať prekážkou pri rozvojizlý technický stav ciest a komunikáciíabsencia železničnej dopravynízky rozpočet obce nedovoľuje potrebnú podporu podnikanianedostatok vlastného investičného kapitálunedobudovaná technická infraštruktúraadministratívna náročnosť pri získavaní prostriedkov z fondov EÚnerozširovanie bytového fondunevyhovujúci stav verejného osvetlenianedostatok finančných prostriedkov na údržbu technickej infraštruktúryabsencia chodníkov popri cestách a komunikáciáchnízky počet užívateľov internetumnoho miestnych komunikácií je bez asfaltového povrchu a nie sú majetkovo vysporiadanénedostatok parkovacích miest v obciabsencia podnikateľských subjektov s majetkovou účasťou obce,nie je kanalizácia v obci a čistička odpadových vôd
Sociálne <ul style="list-style-type: none">existencia futbalového ihriskaexistencia poľných revírovexistencia malých cyklotrásexistencia turistických chodníkovexistencia domu kultúryfungujúca základná škola 1-4 ročník (1. stupeň)voľnočasové aktivitydobré fungujúca spolková a komunitná činnosťdlhoročná história obce, tradície, zvyky, architektúraprítomnosť kultúrnych pamiatok – pamätihodnostipravidelné kultúrne aktivity : oslava Dňa matiek, posedenie s prestárlymi občanmi, kultúrne akcie pre deti na MDD, Mikuláš, divadelné predstavenia, stavenie májov, spoločenské plesy, zábavy a diskotéky,udržiavané tradície a zvyky : nový rok, stavenie májov, oslavy výročia obce, hodové slávnosti na Sv. Ondrejarozvoj a uchovávanie kultúrnych tradícií a folklóru,dobré kultúrne povedomie obyvateľov,strategická východisková poloha na poznávacie výletyfungujúce športové spolky – dobrovoľný hasičský zborexistencia miniihriska pri fare	Sociálne <ul style="list-style-type: none">nedostatok finančných prostriedkov na údržbu existujúcich a výstavbu nových športovo-rekreačných objektovnedostatočné materiálne zabezpečenie a podpora talentovanej mládeženedostatok finančných prostriedkov pre činnosť kultúrnych zariadení a ich rozvojnerozvinutá kultúrna turistikaslabá propagácia kultúrnych aktivít obcenedostatočne rozvinutý cestovný ruchnedostatočná informovanosť obyvateľstva o možnostiach podnikania v cestovnom ruchunedostatočná propagácia obce a regiónunedostatočná spolupráca s cestovnými kancelárkamislabá propagácia ľudových tradícií a tradičných remesiel, ako i miestnych špecifiknedostatok športovísk potenciálne využiteľných návštevníkmi obcechýba rekreačné, oddychové zázemie a komplexná celková infraštruktúra obce, centrum obce s aktivitami pre oddych, klud a hry t.j. vybudovanie centra obce –



Námestie Dr. Šimona Fábu	
<i>Environmentálne</i>	<i>Environmentálne</i>
<ul style="list-style-type: none">• prírodné bohatstvo s lesmi, pasienkami,• veľké plochy lesov vhodných na rekreáciu,• vysoká hustota vzácných prírodných úkazov,• existencia separovaného zberu,• zabezpečený systém odvozu a likvidácie komunálneho odpadu,• fungujúci systém odvozu a likvidácie TKO,• existencia protipovodňových opatrení na rieke Váh,	<ul style="list-style-type: none">• v širšom okolí prítomné výrobné prevádzky spôsobujúce nadmernú produkciu polietavých častíc prachu a zápachu z chovu kurčiat,• absencia protipovodňových opatrení na rieke Pružinka• narastanie individuálnej automobilovej a motocyklovej dopravy na diaľnici D1,• nízka miera vynútiteľnosti práva v oblasti ŽP,• nedostatočná informovanosť obyvateľstva o stave ŽP,• nedostatok technických kapacít zberu, dopravy, triedenia, zhodnocovania a likvidácie odpadov,• sídlo ekologicky záťažových prevádzok v Pov. Bystrici,• kyslé dažde znehodnocujúce lesný porast v okolí,• nadmerné využívanie umelých hnojív spôsobujúce acidifikáciu pôdy,• existencia čiernych skládok,
<i>Príležitosti</i>	<i>Ohrozenia</i>
<i>Hospodárske</i>	<i>Hospodárske</i>
<ul style="list-style-type: none">• využitie prírodného potenciálu (rozvoj ekoturizmu)• nadviazanie nových partnerstiev na úrovni SR a aj v zahraničí• orientácia na efektívne partnerstvá a kooperáciu aktérov regionálneho rozvoja• vysporiadanie pozemkov• ideálne podmienky na rozvoj cestovného ruchu,• možnosť získania finančných prostriedkov z fondov EÚ,• zahraničné investície,• blízkosť k kúpeľnému mestu Rajčské Teplice a Rajec• podpora rozvojových investícií,• vytvorenie nových pracovných miest najmä v malom a strednom podnikaní a službách,• zlepšenie vzdelanostnej úrovne obyvateľstva môže byť hybnou silou rozvoja podnikateľských aktivít,• dostatok ľudských zdrojov s dostatočnými skúsenosťami v oblasti poľnohospodárstva,• rozšírenie drevovýroby,• existencia vhodných podmienok na rozvoj poľnohospodárstva,• maximálna podpora podnikateľov a vytváranie vhodných podnikateľských podmienok,• rozvoj technickej infraštruktúry,• rozvoj informačných technológií – lepší prístup k informáciám,• rozvoj environmentálne vhodných technológií,• vytvorenie nových pracovných miest najmä v malom a strednom podnikaní a službách,• spájanie pravidelných, tradičných kultúrnych aktivít s podnikateľskými aktivitami, resp. organizovanie kultúrnych aktivít pre podnikateľské účely (poznávacia a kultúrna turistika),• rekonštrukcia miestnych komunikácií,	<ul style="list-style-type: none">• administratívne opatrenia obmedzujúce plnohodnotný rozvoj cestovného ruchu,• veľká administratívna náročnosť pre získanie financií zo štátnych dotácií a z fondov EÚ,• nedostatok investičného kapitálu,• neochota obyvateľov uskutočňovať podnikateľské aktivity,• neochota obyvateľov investovať do ďalšieho vzdelávania,• malá miera podpory miest a obcí zo strany štátu,• zhoršujúci sa stav obecných stavieb a komunikácií,• absencia chodníkov popri miestnych cestných komunikáciách,• nevýhodné podmienky čerpania prostriedkov z EÚ fondov,• nevýhodné podmienky čerpania úverových zdrojov z komerčných bánk,• pokles rozsahu prepravy na železnici a zvyšovanie negatívnych účinkov dopravy na životné prostredie,• zvyšujúce sa náklady na údržbu a opravy cestnej infraštruktúry,• oneskorená výstavba a modernizácia cestnej siete,• spomalenie hospodárskeho rastu,• narastanie environmentálneho zaťaženia,• trvalý presun cestujúcich z verejnej osobnej dopravy na individuálnu dopravu,• nedostatočná kvalita právneho rámca výkonu činností verejnej správy,• zvyšovanie komunikačnej a administratívnej náročnosti výkonu činností verejnej správy, samosprávy vo vzťahu k externému, ako aj internému prostrediu, veľký nezáujem občanov o veci verejné
<i>Sociálne</i>	<i>Sociálne</i>
<ul style="list-style-type: none">• možnosť použitia 2% daní daňových subjektov na prioritné potreby zdravotníctva,	<ul style="list-style-type: none">• rast počtu obyvateľov v seniorskej kategórii,• zhoršujúca sa sociálna situácia niektorých skupín



<ul style="list-style-type: none">rozšírenie opatrovateľskej služby,zakladanie mimovládnych neziskových organizácií poskytujúcich všeobecne prospešné služby,podpora rozvoja sociálnych služieb a programov na podporu sociálneho začleňovania ohrozených skupín podľa potrieb,lepšie podmienky na zladovanie prac. a rodinných povinností,možnosti získania finančných prostriedkov z fondov EÚzvýšenie počítačovej gramotnosti obyvateľstva,úprava cyklotrás a turistických chodníkovrozvinúť kultúrne povedomie a tradície mládežecezhraničná spolupráca s ČR vo všetkých oblastiachlepšia koordinovanosť a propagácia podujatí obceobnova tradícií a tradičných remesielpodpora miestnych spolkovspolupráca s podnikmi v regióne vrátane zvýšenia prístupu žiakov k moderným strojom a zariadeniam,vybudovanie pódia v centre obce so štýlovým dreveným posedením,vybudovanie predajných stánkov,každoročné folklórne slávnosti,výstavba izby folklóru a zvyklostí obce,výstavba remeselného dvora,rozvoj sponzorovania kultúry,obnova zanikajúcich tradícií,vydanie multimediálnych propagačných materiálov o obci, jej kultúrnom dedičstve a tradícií,zefektívnenie spolupráce s okolitými obcami na regionálnej úrovni,vybudovanie vnútorného orientačného systému /označenie ulíc, budov, lokalít, orientačná mapa/,vydávanie obecných novín, propagačné materiály,možnosť rozvíjať agroturistiku,možnosť rozvoja oddychovej turistiky v okolímožnosti rozvoja cykloturistických, jazdeckých a náučných chodníkov,vytypovanie lokality na rozvoj rekreačných aktivít,výstavba rekreačného-oddychového zariadenia	<ul style="list-style-type: none">obyvateľstva,nízky záujem zamestnávateľov o prijímanie uchádzačov o zamestnanie na podporované pracovné miesta,nedostatočný záujem zamestnávateľov o udržateľnosť vytvorených pracovných miest,zvyšujúci sa počet klientov odkázaných na pomoc iných nesystematickou preventívnou prácou v prirodzenom rodinnom a otvorenom prostredí,zvyšujúce sa finančné náklady na sociálne služby a iné opatrenia pretrvávaním poskytovaní tradičných foriem pomoci a služieb pobytového charakteru a veľké riziko znižovania kvality života občanovfinančnou náročnosť sociálnych služieb pre klienta,nepriaznivý demografický vývoj,nedostatok finančných prostriedkov na údržbu existujúcich športových objektov,nedostatočné materiálne zabezpečenie a podpora talentovanej mládeže v jednotlivých druhoch športov,nárast sociálnej ohrozenosti mládeže,nedostatok finančných prostriedkov na výstavbu nových športovo - rekreačných objektov,neochota ľudí investovať a započat' podnikateľské aktivity v cestovnom ruchu,zaostávanie obce v rozvoji CR sa nakoniec odrazí v úrovni kvality života jeho obyvateľov,predstih „konkurenčných obcí“ v oblasti poznávacej turistiky, športovej a pobytovej turistiky,nezáujem obyvateľov o rozvoj svojho kultúrneho povedomia,slabá podpora kultúry zo strany štátu a VUC,posun priorit mládeže ku konzumnej kultúre,nedostatok finančných prostriedkov na šírenie miestnej kultúry za hranice katastrálneho územia na obce,neuskutočnená rekonštrukcia kultúrneho domu, PZ a nevyužitých objektov na komunitnú/spolkovú činnosť komunitné centrum pre dôchodcov a podobne.
Environmentálne	Environmentálne
<ul style="list-style-type: none">vybudovanie kanalizačnej sieteúprava koryt a brehov riekvyužívanie alternatívnych a obnoviteľných zdrojov energiezachovanie a propagácia prírodného dedičstvaodstránenie zdrojov znečistenia povrchových a podzemných vôdzvýšiť povedomie obyvateľstva v oblasti životného prostrediamožnosti získania finančných prostriedkov z fondov EÚvybudovanie nových zberných stanovišť na separovaný odpad,úprava verejných plôch,rekonštrukcia miestnych komunikácií,	<ul style="list-style-type: none">rozvoj „tvrdého“ turizmu, ktorý neberie ohľad na potreby miestneho obyvateľstva a prostredianadmerná hospodárska činnosť negatívne vplyvajúca na stav životného prostrediaznečistenie ovzdušia strednými zdrojmi znečisteniazníženie biodiverzityzhoršujúci sa stav ŽP v dôsledku nadmernej hospodárskej činnosti v ostatných častiach kraja,znečistenie ovzdušia veľkými zdrojmi znečistenia,dopady na zdravotný stav obyvateľov,zníženie biodiverzity,pretrvávajúce vykurovanie hlavne tuhými palivami,nízka disciplína pri nakladaní s odpadmi,neriešenie problému existencie „čiernych“ skládok,



2. Kontrolný zoznam pre hodnotenie možných rizík

Formulár č. A 5 Kontrolný zoznam pre hodnotenie možných rizík

Druh rizika	Objekt rizika	Zdroj rizika	Nežiaduce dôsledky	Pravdepodobnosť
Individuálne	Územie	Veľký nezáujem obyvateľov/partnerov o realizáciu PHSR	Nenaplnenie stanovených cieľov PHSR	Nízka
Technické	Územie	Dopravná zaťaženosť územia	Zaťaženie životného prostredia	Nízka/Stredná
Ekologické	Územie	Zistenie doposiaľ neobjavených starých environmentálnych záťaží	Zvyšovanie znečistenia životného prostredia	Nízka
Sociálne	Územie	Nedostatočné kapacity	Odliv obyvateľstva	Nízka
Ekonomické	Územie	Neatraktívne prostredie pre investorov	Zvyšovanie nezamestnanosti	Nízka



2 Strategická časť

Strategická časť obsahuje stratégiu rozvoja obce pri zohľadnení jej vnútorných špecifik a určí hlavné ciele a priority rozvoja obce pri rešpektovaní princípov regionálnej politiky v záujme dosiahnutia vyváženého udržateľného rozvoja územia.

Stratégia vyplýva z názorov a požiadaviek obyvateľov obce, zo SWOT analýzy a realizovaných analýz. Definovanie globálneho cieľa a strategických cieľov v jednotlivých oblastiach rozvoja obce je dôležité najmä z hľadiska naplnenia rozvojových zámerov a priorít obce.

Obsah:

- Vízia územia
- Formulácia a návrh stratégie
- Výber a popis strategických cieľov v jednotlivých politikách – oblastiach rozvoja (hospodárska, sociálna, environmentálna)

1 Vízia obce

V súvislosti s Národnou stratégiou regionálneho rozvoja, ktorá predstavuje víziu, že regióny budú schopné využívať svoj vnútorný potenciál ako svoju konkurenčnú výhodu za účelom zvyšovania kvality života lokálneho obyvateľstva, a zároveň v jednotlivých regiónoch budú znižované vnútroregionálne rozdiely:

Obec Slopná bude

- Ekonomicky rozvíjajúca sa obec, ktorá podporuje podnikateľov vo vidieckom cestovnom ruchu, tvorbu nových pracovných miest, vybudovanie siete služieb s ponukou obchodov, turistických trás.
- Sociálne a spoločensky atraktívna obec – ktorá bude plniť funkciu miesta pre aktívny život všetkých obyvateľov, starším obyvateľom zabezpečí všetky základné potreby pre plnohodnotný život v dôchodkovom veku, opatrovateľskú službu a sociálnu starostlivosť, zdravotné ošetrovanie v dosahu, pre mladých ľudí možnosť zakladania spolkov, aktívneho stretávania sa, možnosti pre využitie voľného času, tvorba voľnočasových aktivít a spoločenského, kultúrneho a športového vyžitia, vytvorenie vhodných podmienok pre mladé rodiny s deťmi, znižovanie kriminality, vybudovanie atraktívnej obce nielen pre obyvateľov ale i pre turistov a návštevníkov
- Obec so zdravým životným prostredím s modernou interaktívne komunikujúcou samosprávou v ekologicky zdravom, tichom a príťažlivom prostredí



Pre roky 2015-2025 s rešpektovaním horeuvedeného spracovateľa navrhujú vízia rozvoja obce, ktorá je zameraná hlavne **na kvalitu života občanov.**

- Priateľská obec, vzdelaných a pracovitých občanov a návštevníkov s pozitívnym vzťahom k obci a k životnému prostrediu.
- Obec aktívna, kultúrne a spoločensky rozvinutá založená na spolupráci obyvateľov a návštevníkov s cieľom zlepšiť životné podmienky a zvýrazniť krásu a prednosti územia.
- Zvyšovanie zamestnanosti prostredníctvom rozvoja vidieckeho podnikateľského prostredia, ktoré je šetrné k životnému prostrediu.
- Úspešnou spoluprácou v regióne, realizáciou regionálnych politík a využitím investícií doceliť vyvážený rozvoj

Pre naplnenie vízie rozvoja si obec pre roky 2014-2020 stanovila tri prioritné oblasti svojho rozvoja:

- 1. sociálna oblasť**
- 2. ekonomická (hospodárska) oblasť**
- 3. environmentálna oblasť**

V týchto prioritných oblastiach **bude obec vytvárať podmienky** pre zvýšenie kvality života obyvateľov obce, pre zvýšenie jej konkurencieschopnosti a ekonomickej výkonnosti s vyváženým rozvojom oblastí trvale udržateľného rozvoja a rešpektovaním strategických cieľov VÚC –TSK. V prioritných oblastiach rozvoja si obec **stanovila strategické ciele a navrhla opatrenia**, ktorými tieto strategické ciele chce dosiahnuť.

PRIORITOU STRATÉGIE EURÓPA 2020 je dosiahnutie rastu, ktorý je:

Inteligentný - Udržateľný- Inkluzívny

V nadväznosti na PHSR Trenčianskeho samosprávneho kraja a Stratégie Európa 2020 budeme tieto priority dosahovať nasledovným spôsobom:

Inteligentný rast, založený na inováciách, modernizácii a podpore výskumu a vývoja, ktorý vplýva na štatistiky rozvinutosti európskych regiónov. Faktor je treba výrazne posilniť a zhodnotiť. To je možné za predpokladov rozvinutého a kvalitného školstva na úrovni stredného školstva a následných kompetencií v oblasti vyššieho vzdelania. Užšie prepojenie školstva s praxou je nevyhnutnosťou.

- Vzdelávanie – prispôsobenie svojich zručností súčasným požiadavkám trhu práce
- Digitálna spoločnosť – väčšie prepojenie digitálnych technológií a zvyšovanie digitálnej gramotnosti obyvateľstva.



Udržateľný rast sa zakladá na:

- Znižovaním emisií a zachovaním biologickej rozmanitosti
- Využívaním nových ekologických technológií
- Budovaním inteligentných rozvodov elektrickej energie
- Zlepšovaním prostredia MSP

Inkluzívny rast znamená efektívne využívanie zdrojov vnútorného prostredia Regiónu: ľudských, prírodných a kapitálových. Významným faktorom je spoluúčasť obyvateľov TSK na tomto inkluzívnom raste. Súvisí s tým najmä rozvoj kreativity obyvateľov vo všetkých typov aktivít najmä rozvoj: cestovného ruchu, kultúry a športu. Dôležitým faktorom je funkčná dopravná infraštruktúra napojená na medzinárodné dopravné koridory so zabezpečenou podporou podnikateľských aktivít využívajúcich miestne ľudské zdroje s potrebnou kvalifikáciou.

Za účelom zistenia spokojnosti obyvateľov žijúcich v obci bol vykonaný dotazníkový prieskum, výsledky prieskumu boli priamo zapracované do Strategickkej, realizačnej a programovej časti PHSR.

Znenie dotazníkového prieskumu ak i výsledky sa nachádzajú v Prílohe č. 2.



2. Formulácia a návrh stratégie

Vízia obce Slopná

Strategický cieľ.

Zvýšenie kvality života obyvateľov prostredníctvom kvalitne dobudovanej technickej a sociálnej infraštruktúry, komplexne dobudovanou ponukou obchodu a služieb, vytvorením bezpečného a atraktívneho priestoru obce.

Formulár č. S 1 - Hierarchia strategických cieľov

Prioritné oblasti		
PO 1	PO 2	PO 3
Hospodárska	Sociálna	Environmentálna
Ciele prioritných oblastí		
Cieľom hospodárskej oblasti je zvyšovanie konkurencieschopnosti a tvorba pracovných príležitostí	Cieľom sociálnej oblasti je vytvoriť podmienky pre kvalitný život občanov	Cieľom environmentálnej oblasti je ochrana a tvorba ŽP
Opatrenia- Oblasti podpory		
Podnikateľské prostredie, malé a stredné podniky	Sociálna starostlivosť	Technická infraštruktúra
Dopravná infraštruktúra	Školstvo a vzdelávanie	Odpadové hospodárstvo
Cestovný ruch	Športová, kultúrna a zdravotnícka infraštruktúra	Protipovodňová ochrana
	Verejná správa	Ochrana prírody a biodiverzity



3. Výber a popis strategických cieľov v jednotlivých politikách

Formulár č. S 2 – Výber a popis strategických cieľov

Prioritné oblasti, oblasti podpory a opatrenia		
PO 1 Hospodárska	PO 2 Sociálna	PO 3 Environmentálna
Oblasť podnikateľského prostredia, malých a stredných podnikov	Oblasť sociálnej starostlivosti	Oblasť technickej infraštruktúry
Opatrenie 1.1 Podpora podnikateľov a zvýšenie zamestnanosti v obci.	Opatrenie 2.1 Komplexná starostlivosť o sociálne znevýhodnené skupiny občanov.	Opatrenie 3.1 Dobudovanie kanalizácie a ČOV, dobudovanie verejného vodovodu
Opatrenie 1.2 Optimálna sieť zmodernizovaných verejných budov.		Opatrenie 3.2 Plynofikácia obce a obnoviteľné zdroje energie
		Opatrenie 3.3 Úsporne a esteticky osvetlená obec a ozvučená s dôrazom na bezpečnosť.
Oblasť dopravnej infraštruktúry	Oblasť školstva a vzdelávania	Oblasť odpadového hospodárstva
Opatrenie 1.3 Kvalitné, bezpečné a udržiavané miestne komunikácie, chodníky	Opatrenie 2.2 Podpora aktivít a projektov v oblasti školstva a vzdelávania vrátane zlepšenia materiálno technických podmienok škôl a školských zariadení.	Opatrenie 3.4 Obec s účinným, ekonomicky udržateľným a ekologickým systémom odpadového hospodárstva.
Oblasť cestovného ruchu	Oblasť športovej, kultúrnej a zdravotníckej infraštruktúry	Oblasť protipovodňovej ochrany
Opatrenie 1.4 Vytváranie podmienok pre rozvoj cestovného ruchu	Opatrenie 2.3 Podpora kultúrnych, športových a spoločenských podujatí	Opatrenie 3.5 Ochrana obyvateľov pred povodňami.
	Oblasť verejnej správy	Oblasť ochrany prírody a biodiverzity
	Opatrenie 2.4 Skvalitnenie verejných služieb poskytovaných občanom	Opatrenie 3.6 Podpora aktivít v oblasti prírodného dedičstva



4. Stratégia rozvoja obce na roky 2015-2025 (Prehľad)

1. Oblasť hospodárskej politiky

Cieľom obce Slopná na roky 2015-2025 v hospodárskej oblasti je zvyšovanie konkurencieschopnosti a tvorba pracovných príležitostí. Tento cieľ sa bude napĺňať prostredníctvom opatrení:

- | | |
|---------------|---|
| Opatrenie 1.1 | Podpora podnikateľov a zvýšenie zamestnanosti v obci. |
| Opatrenie 1.2 | Optimálna sieť zmodernizovaných verejných budov. |
| Opatrenie 1.3 | Kvalitné, bezpečné a udržiavané miestne komunikácie, chodníky |
| Opatrenie 1.4 | Vytváranie podmienok pre rozvoj cestovného ruchu, marketing |

2. Oblasť sociálnej politiky

Cieľom obce Slopná na roky 2015-2025 v sociálnej oblasti je vytvoriť podmienky pre kvalitný život občanov. Tento cieľ sa bude napĺňať prostredníctvom opatrení:

- | | |
|---------------|---|
| Opatrenie 2.1 | Komplexná starostlivosť o sociálne znevýhodnené skupiny občanov. |
| Opatrenie 2.2 | Podpora aktivít a projektov v oblasti školstva a vzdelávania vrátane zlepšenia materiálno technických podmienok škôl a školských zariadení. |
| Opatrenie 2.3 | Podpora kultúrnych, športových a spoločenských podujatí |
| Opatrenie 2.4 | Skvalitnenie verejných služieb poskytovaných občanom |

3. Oblasť environmentálnej politiky

Cieľom obce Slopná na roky 2015-2025 v environmentálnej oblasti je ochrana a tvorba ŽP. Tento cieľ sa bude napĺňať prostredníctvom opatrení:

- | | |
|---------------|--|
| Opatrenie 3.1 | Dobudovanie kanalizácie, verejného vodovodu a ČOV |
| Opatrenie 3.2 | Plynofikácia obce a obnoviteľné zdroje |
| Opatrenie 3.3 | Úsporne a esteticky osvetlená obec a ozvučená s dôrazom na bezpečnosť. |
| Opatrenie 3.4 | Obec s účinným, ekonomicky udržateľným a ekologickým systémom odpadového hospodárstva. |
| Opatrenie 3.5 | Ochrana obyvateľov pred povodňami. |
| Opatrenie 3.6 | Podpora aktivít v oblasti prírodného dedičstva |



3 Programová časť

Obsah:

- Konkrétne opatrenia a projekty vrátane ich priradenia k jednotlivým cieľom a prioritám
- Súbor ukazovateľov výsledkov a dopadov vrátane východiskových a cieľových hodnôt

Programová časť PHSR obsahuje najmä zoznam opatrení a aktivít na zabezpečenie realizácie programu rozvoja obce, t. j. obsahuje podrobnejšie rozpracovanie strategických cieľov v hospodárskej, sociálnej a environmentálnej politike minimálne na úroveň opatrení a aktivít, ktoré sú tvorené vecne príbuznými skupinami projektov.

1. Opatrenia a aktivity podľa jednotlivých oblastí

Formulár č. P 1 - Prehľad opatrení, projektov a aktivít podľa oblastí

OP.		2015	2016	2017	2018	2019	2020	2020-25
1.1	Podpora podnikateľov a zvýšenie zamestnanosti v obci							
1.1.1	Spracovanie stratégie podpory podnikania a zvýšenie informovanosti o možnostiach podpory zo strany obce, VUC, štátu, EÚ							
1.1.2	Komunikácia s hlavnými sociálno-ekonomickými partnermi pri koordinácii rozvojových aktivít - Obec Slopná a susedné obce, DHZ, ZOCHPH, PZ atď.							
1.1.3	Vytvorenie ekonomických a technických podmienok pre výstavbu priemyselnej zóny - výkup pozemkov, technická dokumentácia, IS pre nové parky							
1.1.4	Vymedzenie prenajímateľných priestorov - Obecný dom - Kultúrny dom - OcU - PZ - komplexná rekonštrukcia a stavbená úprava budov							
1.1.5	Rekonštrukcia a revitalizácia starých priemyselných zón v obci - bývalý areál družstva PVOD (skratka Poľnohospodárske, výrobné-obchodné družstvo)							
1.1.6	Zakladanie malých a stredných podnikov s majetkovou účasťou obce stavebný podnik, správa - Technológiedo spracovania ovocia, sušenie- pálenica,							
1.1.7	Podpora tradičných odvetví a zavádzanie nových inovatívnych technológií – Poľnohospodárstvo, podpora : agrofarma, agropenzión, gazdovský dom							
1.1.8	Zriadenie remeselného domu a domu služieb – Investície do nového polyfunkčného							



	objektu pri rozšírení IBV v katastrálnom území obce Slopná							
1.1.9	Umožnenie rozvoja bývania a príprava pre výstavbu drevodomov, pre chatovú a záhradkársku oblasť a súvisiacu investičnú, podnikateľskú činnosť							
1.1.10	Vybudovanie súboru stavieb spoločných zariadení a opatrení v obci Slopná – Projekt pozemkových úprav v k.ú. Slopná (časť hlavnej cesty)							
1.1.11	Vybudovanie súboru stavieb spoločných zariadení a opatrení v obci Slopná – Projekt pozemkových úprav v k.ú. Slopná (časť vedľajšie cesty)							
1.2.	Optimálna sieť zmodernizovaných verejných budov							
1.2.1	Rekonštrukcia a stavebná úprava obecného úradu - investícia do využívania OZE vrátane investícií spojenými s úsporou energie ako súčasť investícií do miestnych služieb - len obecné úrady							
1.2.2	Modernizácia a stavebná úprava kultúrneho domu v rámci investície do rekonštrukcie objektov v obci slúžiacich pre komunitnú/spolkovú činnosť a komplexná rekonštrukcia existujúceho kultúrneho domu							
1.2.3	Rekonštrukcia domu smútku - investícia zameraná na dozriadenia, prestavby, čiastočnej rekonštrukcie a modernizácie, vrátane úpravy okolia							
1.2.4	Rekonštrukcia a rozšírenie obecného cintorína - investície do ekologických prvkov, zelene, oplotenia, chodníkov, dobudovanie ozvučenia a osvetlenia							
1.2.5	Výstavba amfiteátra – alternatívne investície spojené aktivitami farského úradu - vybudovanie krížovej cesty a celkovej činnosti spojených s námestím Dr. Šimona Fabu, najvýznamnejšieho rodáka zo Slopnej.							
1.2.6	Výstavba, modernizácia športoviska, detského ihriska a ihriska pre mládež							
1.2.7	Rekonštrukcia hasičskej zbrojnice, prístavba, nadstavba a komplexná stavebná úprava HZ							
1.2.8	Rekonštrukcia obecnej knižnice (digitalizácia, vybavenie, kompletná rekonštrukcia)							
1.2.9	Výstavba, modernizácia, rekonštrukcia nevyužívaných objektov v obci, tržnice pre podporu predaja miestnych produktov, do spoločných objektov							
1.3	Kvalitné bezpečné a udržiavané miestne komunikácie, chodníky							
1.3.1	Rekonštrukcia miestnych komunikácií (kompletná rekonštrukcia cestných komunikácií III a IV triedy) a dobudovanie do nových častí IBV Dolusie							
1.3.2	Výstavba a rekonštrukcia chodníkov v nových častiach obce a lávok, mostov v obci Slopná, úprava verejných priestranstiev a budovanie							



	oddychových zón							
1.3.3	Výstavba autobusovej zastávky/otočka autobusu							
1.3.4	Výstavba a rekonštrukcia parkovísk pri cintoríne							
1.3.5	Značenie ciest chodníkov a ulíc, dopravné značenie, merače rýchlosti, spomaľovače - značenie ulíc na miestnej úrovni podľa zaužívaných názvov, budovanie oddychových zón a rekonštrukcia verejných priestranstiev							
1.3.6	Vybudovanie centra obce–Námestie Dr. Šimona Fábu (pietno oddychová, športovo herná a turistická pešia zóna s jazierkami, fontánou a zátokami)							
1.4	Vytváranie podmienok pre rozvoj cestovného ruchu							
1.4.1	Výstavba multifunkčného športového areálu - športovej nafukovacej haly (ihriská minifutbal, florbal, kolkáreň, tenisový kurt a iné športové aktivity)							
1.4.2	Výstavba, nákup, rekonštrukcia, vybavenie pamätnej, historickej izby/viacúčelového resp. odbytového domu/, vytvorenie obecnej miestnosti pôvodných tradícií, chránených rastlín v SV, SKANZEM/ ORLOJ, múzeum a výstava obrazov maliara F.V.Podolaya pôsobiaceho v obci Slopná a pod.							
1.4.3	Vybudovanie rozhľadne/odpočívadlo pre turistov / miestne rekreačné stredisko							
1.4.4	Dostupnosť a propagácia prírodných a historických pamiatok – kaplnky Panny Márie Lurdskej a kostola Sv. Ondreja, náučné chodníky, cyklotrasy							
1.4.5	Vybudovanie remeselného dvora, zachovanie pôvodnej architektúry a kultúrneho dedičstva v centre obce Slopná							
1.4.6	Podpora vytvárania nových dobrovoľných organizácií, klubov a atrakcií v obci – bežkárska stopa, výstup na Malenicu k 1.1. a veľkonočný pondelok							
1.4.7	Spracovanie histórie, rodokmene, monografie obce Slopná – kompletný bulletin o historickom vývoji, udalostiach, zvyklostiach a tradíciách obce							
1.4.8	Prepojenie obce so subjektami cestovného ruchu a agroturistiky, poľnohospodárske a agropodniky včetně SHR v obci Slopná							
1.4.9	Zachovanie a rozvoj ľudových tradícií a ich maximálne využitie v CR – ľudový, divadelný súbor v obci a cezhraničná spolupráca s obcou Slopné							
1.4.10	Spracovanie kalendára podujatí, insignie, vyšívané zástavy DHZ a obce Slopná, vypracovanie propagácia a histórie obce v multimediálnej forme							
1.4.11	Spolupráca s ostatnými obcami - medziobecná spolupráca medzi okolitými							



	obcami								
1.4.12	Uzavretie dohôd s podnikateľmi v CR a podporovanie aktivít v rámci cestovného ruchu								
1.4.13	Úprava verejných priestranstiev obce Slopná – komplexne riešenie intavilánu obce Slopná								
1.4.14	Rekreačná infraštruktúra malých rozmerov na verejné využitie – Turistická báza Slopná								
2.1	Komplexná starostlivosť o sociálne znevýhodnené skupiny občanov								
2.1.1.	Zriadiť zariadenie poskytujúce opatrovateľské služby - denné centrum pre dôchodcov, výdajňa alebo rozvoz jedál, nákup ekologického/elektroauta								
2.1.2	Výstavba, kúpa nájomného bytového domu								
2.1.3	Klubová a spolková činnosť v obci – aktivity, výlety pre seniorov, juniorov a deti								
2.1.4	Znižovanie nezamestnanosti a aktivácia nezamestnaných – práce pre nezamestnaných zabezpečenie pracovných pomôcok a náradia, školenia, poistenie, spolupráca s ÚPSVaR, podpora zamestnávania obyvateľov								
2.1.5	Sociálny dom - HOSPIC								
2.2	Podpora aktivít a projektov v oblasti školstva a vzdelávania vrátane zlepšenia materiálnotechnických podmienok škôl a školských zariadení								
2.2.1	Nadstavba Základnej školy – učebňa a vybavenie								
2.2.2	Podpora vzdelávacích programov ZŠ, krúžková činnosť, vydávanie publikácií, interaktívne programy, výmenné pobyty, technologické vybavenie								
2.3	Podpora kultúrnych, športových a spoločenských podujatí								
2.3.1	Organizovanie pravidelných kultúrnych podujatí a zájazdov								
2.3.2	Spolupráca so spolkami a jednotlivcami pôsobiacimi v tejto sfére								
2.3.3	Zachovanie a rozvoj ľudových tradícií (folklor, hudba, pôvodný odev) a ich maximálne využitie v cestovnom ruchu								
2.3.4	Podpora športových podujatí, vytváranie podmienok pre vznik – futbalový turnaj, cyklotrasy, lyžiarský vlek, bežkárska stopa								
2.4	Skvalitnenie verejných služieb poskytovaných občanom								
2.4.1	Projekt elektronizácie služieb verejnej správy projektom - DEUS/DCOM a iné								
2.4.2	Aktualizácia/tvorba rozvojových dokumentov obce – Územný plán obce Slopná								
2.4.3	Využívanie medzinárodnej spolupráce pre rozvojové aktivity a propagáciu obce, budovanie partnerstiev- vytváranie partnerstiev s družobnou obcou								
2.4.4	Výmena zariadení, optických káblov, podporných bodov, zavedenie internetu do káblovej TV, internet								
2.4.5	Nákup komunálnej techniky, zametací kartáč, radlica, posýpač, kosačka, snehová fréza, stavebný vibračný stroj, traktorbager,								



	minisklápač,							
3.1	Dobudovanie kanalizácie, verejného vodovodu a ČOV							
3.1.1	Výstavba miestnej kanalizácie na území celej obce s napojením na ČOV (Projektová dokumentácia - 350, Verejné obstarávanie - 20, príprava -20)							
3.1.2	Dobudovanie verejného vodovodu do nových častí rozšírenia podľa územného plánu							
3.2	Plynofikácia obce a obnoviteľné zdroje							
3.2.1	Rozšírenie do nových častí – dobudovanie							
3.2.2	Využívanie obnoviteľných zdrojov energie - Solárne panely, fotovoltaika, biomasa, alternatívne zdroje energie – využitie v obecných budovách - Stavebná úprava, celková modernizácia komplexu verejných budov (Obecný dom, Hasičská zbrojnica) s využitím energie z obnoviteľných zdrojov. Znižovanie energetickej náročnosti verejných budov							
3.3	Úsporne, esteticky osvetlená a ozvučená obec s dôrazom na bezpečie							
3.3.1	Modernizácia a rekonštrukcia verejného osvetlenia a dobudovanie do nových častiach obce							
3.3.2	Rekonštrukcia a modernizácia verejného rozhlasu a ústredne, bezdrôtový, rozšírenie verejného rozhlasu do nových ulíc a lokalít							
3.3.3	Kamerové systémy v centre obce							
3.4	Obec s účinným ekonomicky udržateľným a ekologickým systémom odpadového hospodárstva							
3.4.1	Nakladanie s komunálnym a drobným stavebným odpadom, mobilne zbery, triedenie odpadu, odstránenie nelegálnych a čiernych skládok, revitalizácia územia							
3.4.2	Vybudovanie zberného dvora – výstavba budovy, oplatenie, zabezpečenie technológií na zber, separovanie a zhodnocovanie odpadov, kontajnerové stojiská							
3.4.3	Projekty osvetly a propagácie separovaného zberu, ale i podpora a osvetla medzi obyvateľmi							
3.4.4	Spracovanie biologického odpadu a zriadenie kompostoviska + technické vybavenie							
3.4.5	Zakúpenie kompostérov do každej domácnosti							
3.5	Ochrana obyvateľov pred povodňami							
3.5.1	Úprava verejných priestranstiev v obci Slopná: -Vodohospodárske objekty, (vodozádržné objekty a protipovodňové opatrenia) - Projekt protipovodňových opatrení a regulácie toku Slopnanka							
3.5.2	Projekt rekonštrukcie a údržby jarkov - Odvodňovací kanál - prehĺbenie existujúcich obecných studní v k.ú. obce Slopná - Inžinierske siete IBV Dolusie Slopná – odvodnenie povrchových vôd.							
3.5.3	Úprava vodných tokov, regulácia potoka v							



	rozšírenom intraviláne obce Slopná							
3.5.4	Úprava vodných tokov v intraviláne obce Slopná:-Ochrana pred povodňami obce Slopná, časť Dolusie.- Úprava a prečistenie časti vodného toku Pružinka v obci Slopná							
3.5.5	Protipovodňové opatrenia pre obec Slopná v spolupráci s obcou Dolný Lieskov							
3.6	Podpora aktivít v oblasti prírodného dedičstva							
3.6.1	Vybudovanie náučného chodníka s informačnými tabuľami o atraktivitách v obci a jej histórii, vytvoriť tak spojenie s okolitými obcami a zatriktívniť tak územie pre turistov							
3.6.2	Výstavba mini športového areálu a miestnych cyklotrás - Vytvorenie miestnej cyklickej trasy, prepojenie s okolitými obcami, nevyhnutné terénne úpravy v miestach Belúšske Slatiny – Belúša (osada Záhradky)							
3.6.3	Rekonštrukcia pamiatok v obci – kostol Sv. Ondreja patróna obce							



2. Súbor ukazovateľov výsledkov a dosahov vrátane východiskových a cieľových hodnôt

Súčasťou PHSR je určenie merateľných ukazovateľov, ktoré sú potrebné pre monitorovanie a hodnotenie plnenia PHSR. Ide o mechanizmus plnenia opatrení prostredníctvom vykonávania jednotlivých aktivít. Tieto hodnoty sa zbierajú počas viacerých rokov. Merateľné ukazovatele predstavujú výstupy v danej oblasti. K merateľným ukazovateľom zaraďujeme i tie, ktoré sú zamerané na sledovanie cieľovej skupiny každej z oblastí. Ukazovatele výstupov, výsledkov a dopadov sú spracované v nasledovnej tabuľke:



Formulár č. P2 Ukazovatele výstupu, výsledku a dosahu OP.	Ukazovateľ výstupu	Počiatočná hodnota ukazovateľa	Plánovaná hodnota ukazovateľa	Rozpočet obce	Externé zdroje	Spolu náklady	
1.1	Podpora podnikateľov a zvýšenie zamestnanosti v obci						
1.1.1	Spracovanie stratégie podpory podnikania a zvýšenie informovanosti o možnostiach podpory zo strany obce, VUC, štátu, EÚ	<i>Zapojení podnikatelia (počet)</i>	0	3	500,00€	4 500,00€	5 000,00€
1.1.2	Komunikácia s hlavnými sociálno-ekonomickými partnermi pri koordinácii rozvojových aktivít - Obec Slopná a susedné obce, DHZ, ZOCHPH, PZ atď.	<i>Rozvojové aktivity (počet)</i>	0	3	500,00€	4 500,00€	5 000,00€
1.1.3	Vytvorenie ekonomických a technických podmienok pre výstavbu priemyselnej zóny - výkup pozemkov, technická dokumentácia, IS pre nové parky	<i>Počet</i>	0	1	1 000,00€	9 000,00€	10 000,00€
1.1.4	Vymedzenie prenajímateľných priestorov - Obecný dom - Kultúrny dom - OcU - PZ - komplexná rekonštrukcia a stavebná úprava budov	<i>Počet</i>	0	1	10 000,00€	90 000,00€	100 000,00€
1.1.5	Rekonštrukcia a revitalizácia starých priemyselných zón v obci - bývalý areál družstva PVOD (skratka Poľnohospodárske, výrobnobchodné družstvo)	<i>Počet</i>	0	1	5 000,00€	45 000,00€	50 000,00€
1.1.6	Zakladanie malých a stredných podnikov s majetkovou účasťou obce stavebný podnik, správa - Technológiedo spracovania ovocia, sušenie- pálenica,	<i>Počet</i>	0	1	7 000,00€	63 000,00€	70 000,00€
1.1.7	Podpora tradičných odvetví a zavádzanie nových inovatívnych technológií – Poľnohospodárstvo, podpora : agrofarma, agropenzión, gazdovský dom	<i>Počet</i>	0	3	4 500,00€	40 500,00€	45 000,00€
1.1.8	Zriadenie remeselného domu a domu služieb – Investície do nového polyfunkčného objektu pri rozšírení IBV v katastrálnom území obce Slopná	<i>Počet</i>	0	1	16 000,00€	150 000,00€	166 000,00€
1.1.9	Umožnenie rozvoja bývania a príprava pre výstavbu drevodomov, pre chatovú a záhradkársku oblasť a súvisiacu investičnú,	<i>Počet</i>	0	1	39 000,00€	351 000,00€	390 000,00€



	podnikateľskú činnosť						
1.1.10	Vybudovanie súboru stavieb spoločných zariadení a opatrení v obci Slopná – Projekt pozemkových úprav v k.ú. Slopná (časť hlavnej cesty)	Počet	0	1	55 043,62€	950 000,00€	1 005 043,62€
1.1.11	Vybudovanie súboru stavieb spoločných zariadení a opatrení v obci Slopná – Projekt pozemkových úprav v k.ú. Slopná (časť vedľajšie cesty)	Počet	0	1	89 956,38€	3 700 000,00€	3 789 956,38€
1.2.	Optimálna sieť zmodernizovaných verejných budov						
1.2.1	Rekonštrukcia a stavebná úprava obecného úradu - investícia do využívania OZE vrátane investícií spojenými s úsporou energie ako súčasť investícií do miestnych služieb - len obecné úrady	Rozsah rekonštrukcie (%)	40%	100%	20 000,00€	180 000,00€	200 000,00€
1.2.2	Modernizácia a stavebná úprava kultúrneho domu v rámci investície do rekonštrukcie objektov v obci slúžiacich pre komunitnú/spolkovú činnosť a komplexná rekonštrukcia existujúceho kultúrneho domu	Rozsah rekonštrukcie (%)	40%	100%	15 000,00€	135 000,00€	150 000,00€
1.2.3	Rekonštrukcia domu smútku - investícia zameraná na do zriadenia, prestavby, čiastočnej rekonštrukcie a modernizácie, vrátane úpravy okolia	Rozsah rekonštrukcie (%)	40%	100%	9 000,00€	81 000,00	90 000,00€
1.2.4	Rekonštrukcia a rozšírenie obecného cintorína - investície do ekologických prvkov, zelene, oplotenia, chodníkov, dobudovanie ozvučenia a osvetlenia	Rozsah rekonštrukcie (%)	40%	100%	3 000,00€	27 000,00	30 000,00€
1.2.5	Výstavba amfiteátra – alternatívne investície spojené aktivitami farského úradu - vybudovanie krížovej cesty a celkovej činnosti spojených s námestím Dr. Šimona Fabu, najvýznamnejšieho rodáka zo Slopnej.	Počet	0	1	18 000,00€	100 000,00€	118 000,00€
1.2.6	Výstavba, modernizácia športoviska, detského ihriska a ihriska pre mládež	Počet	0	1	11 000,00€	99 000,00€	110 000,00€
1.2.7	Rekonštrukcia hasičskej zbrojnice, prístavba, nadstavba a komplexná stavebná úprava HZ	Rozsah rekonštrukcie (%)	40%	100%	0€	150 000,00€	150 000,00€



PROGRAM HOSPODÁRSKEHO A SOCIÁLNEHO ROZVOJA OBCE SLOPNÁ NA ROKY 2015-2025

1.2.8	Rekonštrukcia obecnej knižnice (digitalizácia, vybavenie, kompletná rekonštrukcia)	Rozsah rekonštrukcie (%)	40%	100%	10 000,00€	90 000,00€	10 000,00€
1.2.9	Výstavba, modernizácia, rekonštrukcia nevyužívaných objektov v obci, tržnice pre podporu predaja miestnych produktov, do spoločných objektov	Počet	0	1	15 000,00€	180 000,00€	195 000,00€
1.3	Kvalitné bezpečné a udržiavané miestne komunikácie, chodníky						
1.3.1	Rekonštrukcia miestnych komunikácií (kompletná rekonštrukcia cestných komunikácií III a IV triedy) a dobudovanie do nových častí IBV Dolusie	Rozsah rekonštrukcie (%)	30%	100%	37 000,00€	320 000,00€	357 000,00€
1.3.2	Výstavba a rekonštrukcia chodníkov v nových častiach obce a lávok, mostov v obci Slopná, úprava verejných priestranstiev a budovanie oddychových zón	Rozsah výstavby (%)	20%	100%	5 000,00€	45 000,00€	50 000,00€
1.3.3	Výstavba autobusovej zastávky/otočka autobusu	Rozsah výstavby (%)	30%	100%	6 000,00€	80 000,00€	86 000,00€
1.3.4	Výstavba a rekonštrukcia parkovísk pri cintoríne	Rozsah výstavby (%)	30%	100%	6 000,00€	54 000,00€	60 000,00€
1.3.5	Značenie ciest chodníkov a ulíc, dopravné značenie, merače rýchlosti, spomaľovače - značenie ulíc na miestnej úrovni podľa zaužívaných názvov, budovanie oddychových zón a rekonštrukcia verejných priestranstiev	Rozsah značenia (%)	40%	100%	500,00€	4 500,00€	5 000,00€
1.3.6	Vybudovanie centra obce–Námestie Dr. Šimona Fábu (pietno oddychová, športovo herná a turistická pešia zóna s jazierkami, fontánou a zátokami)	Počet	0	1	50 000,00€	425 000,00€	475 000,00€
1.4	Vytváranie podmienok pre rozvoj cestovného ruchu						
1.4.1	Výstavba multifunkčného športového areálu - športovej nafukovacej haly (ihriská minifutbal, florbal, kolkáreň, tenisový kurt a iné športové aktivity)	Rozsah výstavby (%)	0%	100%	13 000,00€	117 000,00€	130 000,00€
1.4.2	Výstavba, nákup, rekonštrukcia, vybavenie pamätnej, historickej izby/viacúčelového resp. odbytového domu/, vytvorenie obecnej	Počet	0	1	15 000,00€	135 000,00€	150 000,00€



	miestnosti pôvodných tradícií, chránených rastlín v SV, SKANZEM/ ORLOJ, múzeum a výstava obrazov maliara F.V.Podolaya pôsobiaceho v obci Slopná a pod.						
1.4.3	Vybudovanie rozhľadne/odpočívadlo pre turistov / miestne rekreačné stredisko	Počet	0	1	8 000,00€	72 000,00€	80 000,00€
1.4.4	Dostupnosť a propagácia prírodných a historických pamiatok – kaplnky Panny Márie Lurdskej a kostola Sv. Ondreja, náučné chodníky, cyklotrasy	Zvýšenie dostupnosti (%)	50%	80%	1 000,00€	9 000,00€	10 000,00€
1.4.5	Vybudovanie remeselného dvora, zachovanie pôvodnej architektúry a kultúrneho dedičstva v centre obce Slopná	Počet	0	1	3 000,00€	27 000,00€	30 000,00€
1.4.6	Podpora vytvárania nových dobrovoľných organizácií, klubov a atrakcií v obci – bežkárska stopa, výstup na Malenicu k 1.1. a veľkonočný pondelok	Rozsah podpory (%)	30%	90%	500,00€	4 500,00€	5 000,00€
1.4.7	Spracovanie histórie, rodokmene, monografie obce Slopná – kompletný bulletin o historickom vývoji, udalostiach, zvyklostiach a tradíciách obce	Počet	0	1	1 400,00€	12 600,00€	14 000,00€
1.4.8	Prepojenie obce so subjektami cestovného ruchu a agroturistiky, poľnohospodárske a agropodniky včetně SHR v obci Slopná	Realizované projekty (počet)	0	3	500,00€	4 500,00€	5 000,00€
1.4.9	Zachovanie a rozvoj ľudových tradícií a ich maximálne využitie v CR – ľudový, divadelný súbor v obci a cezhraničná spolupráca s obcou Slopné	Využitelnosť (%)	0	2	500,00€	4 500,00€	5 000,00€
1.4.10	Spracovanie kalendára podujatí, insignie, vyšívané zástavy DHZ a obce Slopná, vypracovanie propagácia a histórie obce v multimediálnej forme	Počet	0	1	1 600,00€	14 400,00€	16 000,00€
1.4.11	Spolupráca s ostatnými obcami - medziobecná spolupráca medzi okolitými obcami	Realizované projekty (počet)	0	1	500,00€	4 500,00€	5 000,00€
1.4.12	Uzavretie dohôd s podnikateľmi v CR a podporovanie aktivít v rámci cestovného ruchu	Realizované projekty (počet)	0	1	500,00€	4 500,00€	5 000,00€
1.4.13	Úprava verejných priestranstiev obce Slopná –	Počet	0	1	69 994,40	1 000 000,00€	1 069 994,40€



	komplexne riešenie intavilánu obce Slopná						
1.4.14	Rekreačná infraštruktúra malých rozmerov na verejné využitie – Turistická báza Slopná	Počet	0	1	1 000,00€	49 000,00€	50 000,00€
2.1	Komplexná starostlivosť o sociálne znevýhodnené skupiny občanov						
2.1.1.	Zriadiť zariadenie poskytujúce opatrovateľské služby - denné centrum pre dôchodcov, výdajňa alebo rozvoz jedál, nákup ekologického/elektroauta	Využitelnosť(%)	50%	100%	2 000,00€	18 000,00€	20 000,00€
2.1.2	Výstavba, kúpa nájomného bytového domu	Počet	0	1	52 459,51€	900 000,00€	952 459, 51€
2.1.3	Klubová a spolková činnosť v obci – aktivity, výlety pre seniorov, juniorov a deti	Zlepšenie úrovne (%)	50%	100%	500,00€	4 500,00€	5 000,00€
2.1.4	Znižovanie nezamestnanosti a aktivácia nezamestnaných – práce pre nezamestnaných zabezpečenie pracovných pomôcok a náradia, školenia, poistenie, spolupráca s ÚPSVaR, podpora zamestnávania obyvateľov	Počet zapojených nezamestnaných	0	5	1 000,00€	9 000,00€	10 000,00€
2.1.5	Sociálny dom - HOSPIC	Počet	0	1	56 235,81€	840 000,00€	896 235, 81€
2.2	Podpora aktivít a projektov v oblasti školstva a vzdelávania vrátane zlepšenia materiálo technických podmienok škôl a školských zariadení						
2.2.1	Nadstavba Základnej školy – učebňa a vybavenie	Rozsah rekonštrukcie (%)	60%	100%	4 000,00€	36 000,00€	40 000,00€
2.2.2	Podpora vzdelávacích programov ZŠ, krúžková činnosť, vydávanie publikácií, interaktívne programy, výmenné pobyty, technologické vybavenie	Rozsah podpory (%)	30%	100%	500,00€	4 500,00€	5 000,00€
2.3	Podpora kultúrnych, športových a spoločenských podujatí						
2.3.1	Organizovanie pravidelných kultúrnych podujatí a zájazdov	Zlepšenie úrovne (%)	70%	100%	500,00€	4 500,00€	5 000,00€
2.3.2	Spolupráca so spolkami a jednotlivcami pôsobiacimi v tejto sfére	Zapojenie spolkov do diania v obci (%)	30%	100%	500,00€	4 500,00€	5 000,00€
2.3.3	Zachovanie a rozvoj ľudových tradícií (folklór, hudba, pôvodný odev) a ich maximálne využitie v cestovnom ruchu	Využitelnosť tradícií (%)	30%	100%	500,00€	4 500,00€	5 000,00€
2.3.4	Podpora športových podujatí, vytváranie podmienok pre vznik – futbalový turnaj, cyklotrasy, lyžiarský vlek, bežkárska stopa	Rozsah podpory (%)	20%	100%	2 500,00€	22 500,00€	25 000,00€



2.4 Skvalitnenie verejných služieb poskytovaných občanom							
2.4.1	Projekt elektronizácie služieb verejnej správy projektom - DEUS/DCOM a iné	Podiel zvýšenia e-verejnej správy	30%	100%	1 000,00€	9 000,00€	10 000,00€
2.4.2	Aktualizácia/tvorba rozvojových dokumentov obce – Územný plán obce Slopná	Počet	0	1	2 000,00€	10 000,00€	12 000,00€
2.4.3	Využívanie medzinárodnej spolupráce pre rozvojové aktivity a propagáciu obce, budovanie partnerstiev- vytváranie partnerstiev s družobnou obcou	Partneri (počet)	0	2	500,00€	4 500,00€	5 000,00€
2.4.4	Výmena zariadení, optických káblov, podperných bodov, zavedenie internetu do káblovej TV, internet	Rozsah výmeny (%)	20%	100%	500,00€	4 500,00€	5 000,00€
2.4.5	Nákup komunálnej techniky, zametací kartáč, radlica, posýpač, kosačka, snehová fréza, stavebný vibračný stroj, traktorbager, minisklápač,	Rozsah využitia (%)	20%	100%	5 000,00€	43 000,00€	48 000,00€
3.1 Dobudovanie kanalizácie, verejného vodovodu a ČOV							
3.1.1	Výstavba miestnej kanalizácie na území celej obce s napojením na ČOV (Projektová dokumentácia - 350, Verejné obstarávanie -20, príprava -20)	Rozsah (%)	0%	100 %	50 000,00€	6 340 000,00€	6 390 000,00€
3.1.2	Dobudovanie verejného vodovodu do nových častí rozšírenia podľa územného plánu	Rozsah (%)	80%	100 %	8 000,00€	72 000,00€	80 000,00€
3.2 Plynofikácia obce a obnoviteľné zdroje							
3.2.1	Rozšírenie do nových častí – dobudovanie	Rozsah (%)	90%	100%	4 000,00€	36 000,00€	40 000,00€
3.2.2	Využívanie obnoviteľných zdrojov energie - Solárne panely, fotovoltaika, biomasa, alternatívne zdroje energie – využitie v obecných budovách - Stavebná úprava, celková modernizácia komplexu verejných budov (Obecný dom, Hasičská zbrojnica) s využitím energie z obnoviteľných zdrojov. Znižovanie energetickej náročnosti verejných budov	Úspora (%)	0%	30-50%	15 507,00€	300 000,00€	315 507,00€
3.3 Úsporne, esteticky osvetlená a ozvučená obec s dôrazom na bezpečie							
3.3.1	Modernizácia a rekonštrukcia verejného	Podiel	70%	100%	6 750,00€	80 000,00€	86 750,00€



	osvetlenia a dobudovanie do nových častiach obce	rekonštrukcie (%)					
3.3.2	Rekonštrukcia a modernizácia verejného rozhlasu a ústredne, bezdrôtový, rozšírenie verejného rozhlasu do nových ulíc a lokalít	Podiel rekonštrukcie (%)	70%	100%	6 250,00€	40 000,00€	46 250,00€
3.3.3	Kamerové systémy v centre obce	Kamerový systém v centre (%)	0%	100%	1 000,00€	9 000,00€	10 000,00€
3.4	Obec s účinným ekonomicky udržateľným a ekologickým systémom odpadového hospodárstva						
3.4.1	Nakladanie s komunálnym a drobným stavebným odpadom, mobilne zbery, triedenie odpadu, odstránenie nelegálnych a čiernych skládok, revitalizácia územia	Zlepšenie triedenia odpadu (%)	30%	90%	500,00€	4 500,00€	5 000,00€
3.4.2	Vybudovanie zberného dvora – výstavba budovy, oplotenie, zabezpečenie technológií na zber, separovanie a zhodnocovanie odpadov, kontajnerové stojiská	Počet zberných dvorov	0	1	4 000,00€	36 000,00€	40 000,00€
3.4.3	Projekty osvetly a propagácie separovaného zberu, ale i podpora a osвета medzi obyvateľmi	Zvýšenie informovanosti (%)	10%	70%	500,00€	4 500,00€	5 000,00€
3.4.4	Spracovanie biologického odpadu a zriadenie kompostoviska + technické vybavenie	Podiel spracovania (%)	10%	100%	1 000,00€	9 000,00€	10 000,00€
3.4.5	Zakúpenie kompostérov do každej domácnosti	Podiel spracovania (%)	10%	100%	1 500,00€	13 500,00€	15 000,00€
3.5	Ochrana obyvateľov pred povodňami						
3.5.1	Úprava verejných priestranstiev v obci Slopná: -Vodohospodárske objekty, (vodozádržné objekty a protipovodňové opatrenia) - Projekt protipovodňových opatrení a regulácie toku Slopnanka	Protipovodňové opatrenia realizované na toku (%)	10%	100%	160 000,00€	19 050,00€	179 050,00€
3.5.2	Projekt rekonštrukcie a údržby jarkov - Odvodňovací kanál - prehĺbenie existujúcich obecných studní v k.ú. obce Slopná - Inžinierske siete IBV Dolusie Slopná – odvodnenie povrchových vôd.	Odvodňovacie jarky (%)	10%	100%	5 000,00€	45 000,00€	50 000,00€
3.5.3	Úprava vodných tokov, regulácia potoka v rozšírenom intraviláne obce Slopná	Rozsah úpravy (%)	10%	100%	250 000,00€	25 510,00€	275 510,00€



PROGRAM HOSPODÁRSKEHO A SOCIÁLNEHO ROZVOJA OBCE SLOPNÁ NA ROKY 2015-2025

3.5.4	Úprava vodných tokov v intraviláne obce Slopná:- Ochrana pred povodňami obce Slopná, časť Dolusie.- Úprava a prečistenie časti vodného toku Pružinka v obci Slopná	Rozsah úpravy (%)	10%	100%	30 000,00€	5 975,00€	35 975,00€
3.5.5	Protipovodňové opatrenia pre obec Slopná v spolupráci s obcou Dolný Lieskov	Protipovodňové opatrenia (%)	10%	100%	50 000,00€	1 377 340,00€	1 427 340,00€
3.6	Podpora aktivít v oblasti prírodného dedičstva						
3.6.1	Vybudovanie náučného chodníka s informačnými tabuľkami o atraktivitách v obci a jej histórii, vytvoriť tak spojenie s okolitými obcami a zatraktívniť tak územie pre turistov	Rozsah výstavby (%)	0%	100%	22 500,00€	2 500,00€	25 000,00€
3.6.2	Výstavba mini športového areálu a miestnych cyklotrás - Vytvorenie miestnej cyklistickej trasy, prepojenie s okolitými obcami, nevyhnutné terénne úpravy v miestach Belúšske Slatiny – Belúša (osada Záhradky)	Rozsah výstavby (%)	0%	100%	5 000,00€	47 000,00€	52 000,00€
3.6.3	Rekonštrukcia pamiatok v obci – kostol Sv. Ondreja patróna obce	Rozsah výstavby (%)	20%	100%	3 500,00€	31 500,00€	35 000,00€



4. Realizačná časť

Realizačná časť je zameraná na popis postupov inštitucionálneho a organizačného zabezpečenia realizácie programu rozvoja obce, systém monitorovania a hodnotenia plnenia programu rozvoja obce na základe stanovených merateľných ukazovateľov, vecný a časový harmonogram realizácie programu rozvoja formou akčných plánov.

- Popis úloh jednotlivých partnerov pri realizácii PHSR
- Popis inštitucionálneho a organizačného zabezpečenia realizácie PHSR, spôsob komunikácie, kooperácie a koordinácie
- Stručný popis komunikačnej stratégie PHSR k jednotlivým skupinám
- Systém monitorovania a hodnotenia
Plán hodnotenia a monitorovania realizácie PHSR, Monitorovacia správa

1. Popis úloh jednotlivých partnerov pre realizácii PHSR

Začiatok realizácie PHSR sa začína po vypracovaní a schválení PHSR v obecnom zastupiteľstve a zabezpečuje ju počas platnosti PHSR podľa zákona č. 539/2008 Z. z. o podpore regionálneho rozvoja. Obec na účely podpory regionálneho rozvoja **„zabezpečuje a koordinuje vypracovanie a realizáciu programu hospodárskeho rozvoja a sociálneho rozvoja obce, pravidelne ho monitoruje a každoročne vyhodnocuje jeho plnenie, zabezpečuje súlad programu hospodárskeho rozvoja a sociálneho rozvoja obce s územnoplánovacou dokumentáciou, ak jej spracovanie vyžaduje osobitný predpis.“**

Partneri

Pri samotnej realizácii PHSR vystupujú partneri projektu s ktorými má obec dlhodobé skúsenosti a spolupráca prebiehala i v minulosti. Ide najmä o organizácie pôsobiace v obci, ale i samotných podnikateľov. Partnermi sú aj susedné obce, s ktorými je úzka spolupráca nielen v projektoch technického zamerania, ale i pri organizácii spoločenských aktivít.

Dôležité partnerstvá sú i v oblasti členstva obce v mikroregionálnom združení miest a obcí, ale i v MAS Naše Považie, ktorá je založená na základe spolupráce miestnych samospráv, podnikateľov a subjektov tretieho sektora.



2 Organizačné a inštitucionálne zabezpečenie realizácie PHSR

Organizačné zabezpečenie

Obecný úrad má v oblasti prípravy a realizácie programu rozvoja dostatočné skúsenosti na programovej aj projektovej úrovni: z prípravy, realizácie a hodnotenia programu hospodárskeho a sociálneho rozvoja mesta (2007-2013), z prípravy a realizácie projektov financovaných zo štrukturálnych fondov v Programovom období 2007-2013 ako i z prípravy a realizácie projektov financovaných z rôznych dotačných titulov v rokoch 2007-2013.

Základnými orgánmi obce sú starosta obce a obecné zastupiteľstvo. Tieto orgány spolupracovali pri príprave PHSR a budú dohliadať na pravidelné získavanie pripomienok od partnerov, poslancov a verejnosti.

Obecné zastupiteľstvo

Najvyšším orgánom obce je obecné zastupiteľstvo, ktoré PHSR schvaľuje a zabezpečuje jeho plnenie. Obecné zastupiteľstvo taktiež rozhoduje o realizácii projektov zo štrukturálnych fondov a ich spolufinancovaní. V prípade hodnotenia PHSR obecné zastupiteľstvo schvaľuje hodnotiace a monitorovacie správy a rozhoduje o aktualizácii programu. Obecné zastupiteľstvo môže rozdeliť jednotlivé priority programu a akčného plánu komisiám OcÚ zaoberajúcim sa monitorovaním a hodnotením.

Starosta obce

Najvyšším výkonným orgánom obce je starosta obce, ktorý podpisuje schválenie dokumentu, riadi samotný proces implementácie, zastupuje obec vo veciach verejných.

Inštitucionálne zabezpečenie

Administratívne a inštitucionálne náležitosti obce, ako aj orgánov zriadených obecným zastupiteľstvom, uskutočňuje obecný úrad, ktorého činnosť riadi starosta obce.

Formulár č. R1 Realizácia činností PHSR

Činnosť	OZ	Starosta obce	Komisie obce	OcÚ	Hlavný kontrolór
Financovanie	Schvaľuje	riadi	hodnotí	vykonáva	
Implementácia	Schvaľuje	riadi	hodnotí	vykonáva	
Hodnotenie	Schvaľuje	riadi		vykonáva	
Monitorovanie	Schvaľuje	riadi	hodnotí	vykonáva	
Kontrola	Schvaľuje	riadi	navrhuje		vykonáva



3 Komunikačná stratégia

Komunikačná stratégia obce bude založená na informovanosti občanov. Prostredníctvom komunikačnej stratégie obec informuje o svojich cieľoch, aktivitách, plánoch, ale vyvíja i snahu o zapojenie verejnosti a získanie ich názorov a pripomienok.

Potrebuje aj informovanie zamestnancov a partnerov o aktuálnom dianí v oblasti, preto bude cieľom obce zvyšovať ich vedomosti prostredníctvom vzdelávacích aktivít.

Hlavným nástrojom komunikácie obce je jej webová stránka. Nasledujú úradná tabuľa, verejný rozhlas, obecné noviny.

Komunikačná stratégia začala prebiehať už v čase príprav PHSR, zapojením verejnosti a v tomto duchu sa bude niesť až po koniec programového obdobia a platnosti PHSR.

Program hospodárskeho a sociálneho rozvoja obce podlieha schvaľovaniu obecným zastupiteľstvom. Ako komunikačný nástroj slúži „Materiál na rokovanie obecného zastupiteľstva“. Vstupné informácie pripravujú zamestnanci obecného úradu, prerokúva sa v komisiách zastupiteľstva a po spracovaní informácií rokujú o ňom poslanci obecného zastupiteľstva. Zasadnutie Obecného zastupiteľstva je verejné a tiež uvedený materiál je prístupný verejnosti. O zasadnutí obecného zastupiteľstva je obyvateľstvo informované prostredníctvom informačných kanálov: miestny rozhlas a informačná tabuľa.



4 Monitorovanie a hodnotenie

Monitorovanie

Program hospodárskeho a sociálneho rozvoja obce je strednodobý dokument, to znamená, že je vypracovaný na dlhšie časové obdobie. Toto je dôvod prečo ho je potrebné priebežne sledovať a monitorovať od začiatku jeho platnosti až po jeho ukončenie.

Údaje pre monitorovanie sú merateľné ukazovatele aktivít v PHSR, ktoré sú vymenované vo Formulári č. R2.

Ako výstupný materiál monitorovania slúži monitorovacia správa PHSR, ktorú zostavujú zamestnanci obce v spolupráci s komisiami a zodpovednosť za ňu preberá starosta obce. Monitorovanie je dôležitou súčasťou realizácie PHSR, nakoľko práve monitorovacia správa predstavuje komplexnú informáciu o plnení opatrení a aktivít na dané programové obdobie.

Hodnotenie PHSR

Hodnotenie PHSR bude prebiehať priebežne a systematicky počas celej doby platnosti PHSR až po jeho ukončenie. Hodnotenie sa vykonáva na operatívnej úrovni a vykonáva sa každoročne v zmysle platnej legislatívy zákona č. 539/2008 Z.z. o podpore regionálneho rozvoja. Hlavným zdrojom informácií je monitorovacia správa. Výstupom je hodnotiaci správa, ktorú bude každoročne schvaľovať OZ. Hodnotiace a monitorovacie správy predstavujú dôležitý aspekt pre rozhodnutia OZ a starostu obce pri riadení implementácie programu za účelom dosiahnutia stanovených cieľov jednotlivých prioritných oblastí PHSR.



Formulár č. R 2 Plán hodnotenia a monitorovania realizácie PHSR

Plán priebežných hodnotení PHSR na programové obdobie 2014 - 2020		
Typ hodnotenia	Prvé hodnotenie	Dôvod vykonania/ periodicita
Ad hoc hodnotenie celého PHSR alebo jeho časti	2015-2025	Každoročne v zmysle platnej legislatívy: Zákon č. 539/2008 Z.z. o podpore regionálneho rozvoja.
Tematické hodnotenie časti PHSR	2016	Téma hodnotenia identifikovaná ako riziková časť vo výročnej monitorovacej správe za predchádzajúci kalendárny rok
Ad hoc mimoriadne hodnotenie		Pri značnom odklone od stanovených cieľov a doľahnutých hodnôt ukazovateľov. Pri návrhu na revíziu PHSR.
Ad hoc hodnotenie celého PHSR	2017, 2020	V prípade aktualizácie PHSR podľa platnej Metodiky pre vypracovanie PHSR, ktoré sa očakáva každé 3-4 roky.
Ad hoc hodnotenie celého PHSR alebo jeho časti		Na základe rozhodnutia starostu obce v zmysle príslušných predpisov, na základe rozhodnutia kontrolného orgánu obce, na základe podnetu poslancov, na základe protokolu Národného kontrolného úradu SR a na základe Správy auditu
Ad hoc hodnotenie celého PHSR alebo jeho časti	2020	Na základe rozhodnutia starostu obce o prípade strategického dokumentu Programu hospodárskeho a sociálneho rozvoja obce pre nasledujúce programové obdobie.

Formulár č. R3 – Monitorovacia správa – príloha č. 1 PHSR



5 Finančná časť

PHSR obsahuje aj finančnú časť, ktorá bezprostredne nadväzuje na predchádzajúce časti. Obsahom je finančné zabezpečenie jednotlivých častí a opatrení.

Finančná časť obsahuje:

- Indikatívny finančný plán na celú realizáciu PHSR
- Model viaczdrojového financovania jednotlivých opatrení, aktivít za účasti sociálno-ekonomických partnerov v území prepojených na programový rozpočet

1 Indikatívny finančný plán na celú realizáciu PHSR

Finančný plán sa skladá z troch skupín realizácie PHSR, celkové finančné náklady počas celej doby realizácie sú uvedené v nasledovnej tabuľke.

Formulár č. F 1 – Indikatívny rozpočet – sumarizácia

Politika	Spolu
I. Hospodárska politika	9 296 994,40€
II. Sociálna politika	2 048 695 ,32€
III. Environmentálna politika	9 123 382,00€



2 Model viaczdrojového financovania jednotlivých opatrení

Projekty uvedené v Programe hospodárskeho a sociálneho rozvoja obce budú realizované predovšetkým z:

A Riadne zdroje finančného zabezpečenia

A. 1 Verejné zdroje:

- a) štátny rozpočet vrátane finančných prostriedkov z rozpočtových kapitol ministerstiev (dotačné tituly jednotlivých rozpočtových kapitol ministerstiev, príp. Úradu Vlády SR)
- b) štátne účelové fondy (Envirofond, Štátny fond rozvoja bývania, Recyklačný fond)
- c) rozpočet vyšších územných celkov (VÚC Trenčín)
- d) rozpočet obcí a miest (vlastné zdroje)

A.2 Iné zdroje

- e) prostriedky fyzických osôb
- f) prostriedky právnických osôb
- g) úvery
- h) príspevky medzinárodných organizácií
- i) prostriedky vyplývajúce z medzinárodných zmlúv o poskytnutí grantu uzatvorených medzi Slovenskou republikou a inými štátmi (Nórsky finančný mechanizmus, bilaterálne dohody, Švajčiarsky finančný mechanizmus)
- j) iné prostriedky, ak to ustanoví osobitný predpis

B Doplnkové zdroje finančného zabezpečenia

Finančné prostriedky z Európskej únie, v programovom období 2014 - 2020 tzv. európske štrukturálne a investičné fondy (EŠIF), určené hospodársky zaostalým regiónom (ktoré podľa ukazovateľov hospodárskeho rozvoja a sociálneho rozvoja vykazujú nižšiu úroveň rozvoja, ako je priemerná úroveň Európskej únie) a regiónom s nepriaznivou štruktúrou zamestnanosti a podnikateľského prostredia. Priradenie jednotlivých projektových zámerov k programovej štruktúre (EŠIF) je indikatívne a bude sa upresňovať po schválení jednotlivých operačných programov v akčných plánoch



Záver

- Informácia o schválení a zverejnení PHSR

Formulár č. Z 1

Schválenie PHSR	
Dokument	
Názov	Program hospodárskeho a sociálneho rozvoja obce Slopná na roky 2015-2025
Štruktúra	Dokument je štruktúrovaný podľa Metodiky na vypracovanie Programu hospodárskeho a sociálneho rozvoja obce/obcí/VÚC (v zmysle novely Zákona NR SR č. 539/2008 Z.z. o podpore regionálneho rozvoja schválenej vládou SR 18. júna 2014).
Spracovanie	
Forma spracovania	Úplné spracovanie na kľúč – Regionálna rozvojová agentúra Púchov
Obdobie spracovania	Jún 2015 – November 2015
Riadiaci tím	
Počet členov	3 členovia
Počet stretnutí	4 stretnutia
Pracovné skupiny	3 pracovné skupiny
Počet členov	5 členovia
Počet stretnutí	9 stretnutí
Účasť verejnosti a komunikácia s verejnosťou	Participácia prostredníctvom verejného prerokovania, internetovej stránky, verejného rozhlasu
Náklady na spracovanie	450,00€
Prerokovanie	
Prerokovanie v orgánoch samosprávy (výbory, komisie, rada)	Priebežné informovania zastupiteľstva o priebehu a ich participácia na vypracovaní
Verejné pripomienkovanie	Verejná schôdza
Posudzovanie SEA:	Nerelevantné
Schválenie	
Návrh na uznesenie zastupiteľstva	



Prílohy

Príloha č. 1

Formulár č. R3 – Monitorovacia správa

OP.	Ukazovateľ výstupu	Počiatočná hodnota ukazovateľa	Plánovaná hodnota ukazovateľa	Spolu náklady	Skutočná hodnota	Skutočné náklady	Skutočná hodnota	Skutočné náklady	Skutočná hodnota	Skutočné náklady
					2016	2018	2020			
1.1	Podpora podnikateľov a zvýšenie zamestnanosti v obci									
1.1.1	Spracovanie stratégie podpory podnikania a zvýšenie informovanosti o možnostiach podpory zo strany obce, VUC, štátu, EÚ	Zapojení podnikatelia (počet)	0	3	5 000,00€					
1.1.2	Komunikácia s hlavnými sociálno-ekonomickými partnermi pri koordinácii rozvojových aktivít - Obec Slopná a susedné obce, DHZ, ZOCHPH, PZ atď.	Rozvojové aktivity (počet)	0	3	5 000,00€					
1.1.3	Vytvorenie ekonomických a technických podmienok pre výstavbu priemyselnej zóny - výkup pozemkov, technická dokumentácia, IS pre nové parky	Počet	0	1	10 000,00€					
1.1.4	Vymedzenie prenajímateľných priestorov - Obecný dom - Kultúrny dom - OcU - PZ - komplexná rekonštrukcia a stavebná úprava budov	Počet	0	1	100 000,00€					
1.1.5	Rekonštrukcia a revitalizácia starých priemyselných zón v obci - bývalý areál družstva PVOD (skratka Poľnohospodárske, výrobné-obchodné družstvo)	Počet	0	1	50 000,00€					
1.1.6	Zakladanie malých a stredných podnikov s majetkovou účasťou obce stavebný podnik, správa - Technológiedo spracovania ovocia, sušenie- pálenica,	Počet	0	1	70 000,00€					
1.1.7	Podpora tradičných odvetví a zavádzanie	Počet	0	3	45 000,00€					



	nových inovatívnych technológií – Poľnohospodárstvo, podpora : agrofarma, agropenzión, gazdovský dom										
1.1.8	Zriadenie remeselného domu a domu služieb – Investície do nového polyfunkčného objektu pri rozšírení IBV v katastrálnom území obce Slopná	Počet	0	1	166 000,00€						
1.1.9	Umožnenie rozvoja bývania a príprava pre výstavbu drevodomov, pre chatovú a záhradkársku oblasť a súvisiacu investičnú, podnikateľskú činnosť	Počet	0	1	390 000,00€						
1.1.10	Vybudovanie súboru stavieb spoločných zariadení a opatrení v obci Slopná – Projekt pozemkových úprav v k.ú. Slopná (časť hlavné cesty)	Počet	0	1	1 005 043,62€						
1.1.11	Vybudovanie súboru stavieb spoločných zariadení a opatrení v obci Slopná – Projekt pozemkových úprav v k.ú. Slopná (časť vedľajšie cesty)	Počet	0	1	3 789 956,38€						
1.2.	Optimálne sieť zmodernizovaných verejných budov										
1.2.1	Rekonštrukcia a stavebná úprava obecného úradu - investícia do využívania OZE vrátane investícií spojenými s úsporou energie ako súčasť investícií do miestnych služieb - len obecné úrady	Rozsah rekonštrukcie (%)	40%	100%	200 000,00€						
1.2.2	Modernizácia a stavebná úprava kultúrneho domu v rámci investície do rekonštrukcie objektov v obci slúžiacich pre komunitnú/spolkovú činnosť a komplexná rekonštrukcia existujúceho kultúrneho domu	Rozsah rekonštrukcie (%)	40%	100%	150 000,00€						
1.2.3	Rekonštrukcia domu smútku - investícia zameraná na do zriadenia, prestavby, čiastočnej rekonštrukcie a modernizácie, vrátane úpravy okolia	Rozsah rekonštrukcie (%)	40%	100%	90 000,00€						



1.2.4	Rekonštrukcia a rozšírenie obecného cintorína - investície do ekologických prvkov, zelene, oplatenia, chodníkov, dobudovanie ozvučenia a osvetlenia	Rozsah rekonštrukcie (%)	40%	100%	30 000,00€						
1.2.5	Výstavba amfiteátra – alternatívne investície spojené aktivitami farského úradu - vybudovanie krížovej cesty a celkovej činnosti spojených s námestím Dr. Šimona Fabu, najvýznamnejšieho rodáka zo Slopnej.	Počet	0	1	118 000,00€						
1.2.6	Výstavba, modernizácia športoviska, detského ihriska a ihriska pre mládež	Počet	0	1	110 000,00€						
1.2.7	Rekonštrukcia hasičskej zbrojnice, prístavba, nadstavba a komplexná stavebná úprava HZ	Rozsah rekonštrukcie (%)	40%	100%	150 000,00€						
1.2.8	Rekonštrukcia obecnej knižnice (digitalizácia, vybavenie, kompletná rekonštrukcia)	Rozsah rekonštrukcie (%)	40%	100%	10 000,00€						
1.2.9	Výstavba, modernizácia, rekonštrukcia nevyužívaných objektov v obci, tržnice pre podporu predaja miestnych produktov, do spoločných objektov	Počet	0	1	195 000,00€						
1.3	Kvalitné bezpečné a udržiavané miestne komunikácie, chodníky										
1.3.1	Rekonštrukcia miestnych komunikácií (kompletná rekonštrukcia cestných komunikácií III a IV triedy) a dobudovanie do nových častí IBV Dolusie	Rozsah rekonštrukcie (%)	30%	100%	357 000,00€						
1.3.2	Výstavba a rekonštrukcia chodníkov v nových častiach obce a lávok, mostov v obci Slopná, úprava verejných priestranstiev a budovanie oddychových zón	Rozsah výstavby (%)	20%	100%	50 000,00€						
1.3.3	Výstavba autobusovej zastávky/otočka autobusu	Rozsah výstavby (%)	30%	100%	86 000,00€						
1.3.4	Výstavba a rekonštrukcia parkovísk pri	Rozsah	30%	100%	60 000,00€						



	cintoríne	výstavby (%)									
1.3.5	Značenie ciest chodníkov a ulíc, dopravné značenie, merače rýchlosti, spomaľovače - značenie ulíc na miestnej úrovni podľa zaužívaných názvov, budovanie oddychových zón a rekonštrukcia verejných priestranstiev	Rozsah značenia (%)	40%	100%	5 000,00€						
1.3.6	Vybudovanie centra obce–Námestie Dr. Šimona Fábu (pietno oddychová, športovo herná a turistická pešia zóna s jazierkami, fontánou a zátokami)	Počet	0	1	475 000,00€						
1.4	Vytváranie podmienok pre rozvoj cestovného ruchu										
1.4.1	Výstavba multifunkčného športového areálu - športovej nafukovacej haly (ihriská minifutbal, florbal, kolkáreň, tenisový kurt a iné športové aktivity)	Rozsah výstavby (%)	0%	100%	130 000,00€						
1.4.2	Výstavba, nákup, rekonštrukcia, vybavenie pamätnej, historickej izby/viacúčelového resp. odbytového domu/, vytvorenie obecnej miestnosti pôvodných tradícií, chránených rastlín v SV, SKANZEM/ ORLOJ, múzeum a výstava obrazov maliara F.V.Podolaya pôsobiaceho v obci Slopná a pod.	Počet	0	1	150 000,00€						
1.4.3	Vybudovanie rozhľadne/odpočívadlo pre turistov / miestne rekreačné stredisko	Počet	0	1	80 000,00€						
1.4.4	Dostupnosť a propagácia prírodných a historických pamiatok – kaplnky Panny Márie Lurdskej a kostola Sv. Ondreja, náučné chodníky, cyklotrasy	Zvýšenie dostupnosti (%)	50%	80%	10 000,00€						
1.4.5	Vybudovanie remeselného dvora, zachovanie pôvodnej architektúry a kultúrneho dedičstva v centre obce Slopná	Počet	0	1	30 000,00€						
1.4.6	Podpora vytvárania nových dobrovoľných organizácií, klubov	Rozsah podpory (%)	30%	90%	5 000,00€						



	jedál, nákup ekologického/elektroauta										
2.1.2	Výstavba, kúpa nájomného bytového domu	Počet	0	1	952 459, 51€						
2.1.3	Klubová a spolková činnosť v obci – aktivity, výlety pre seniorov, juniorov a deti	Zlepšenie úrovne (%)	50%	100%	5 000,00€						
2.1.4	Znižovanie nezamestnanosti a aktivácia nezamestnaných – práce pre nezamestnaných zabezpečenie pracovných pomôcok a náradia, školenia, poistenie, spolupráca s ÚPSVaR, podpora zamestnávania obyvateľov	Počet zapojených nezamestnaných	0	5	10 000,00€						
2.1.5	Sociálny dom - HOSPIC	Počet	0	1	896 235, 81€						
2.2	Podpora aktivít a projektov v oblasti školstva a vzdelávania vrátane zlepšenia materiálo technických podmienok škôl a školských zariadení										
2.2.1	Nadstavba Základnej školy – učebňa a vybavenie	Rozsah rekonštrukcie (%)	60%	100%	40 000,00€						
2.2.2	Podpora vzdelávacích programov ZŠ, krúžková činnosť, vydávanie publikácií, interaktívne programy, výmenné pobyty, technologické vybavenie	Rozsah podpory (%)	30%	100%	5 000,00€						
2.3	Podpora kultúrnych, športových a spoločenských podujatí										
2.3.1	Organizovanie pravidelných kultúrnych podujatí a zájazdov	Zlepšenie úrovne (%)	70%	100%	5 000,00€						
2.3.2	Spolupráca so spolkami a jednotlivcami pôsobiacimi v tejto sfére	Zapojenie spolkov do diania v obci (%)	30%	100%	5 000,00€						
2.3.3	Zachovanie a rozvoj ľudových tradícií (folklór, hudba, pôvodný odev) a ich maximálne využitie v cestovnom ruchu	Využitelnosť tradícií (%)	30%	100%	5 000,00€						
2.3.4	Podpora športových podujatí, vytváranie podmienok pre vznik – futbalový turnaj, cyklotrasy, lyžiarský vlek, bežkárska stopa	Rozsah podpory (%)	20%	100%	25 000,00€						



2.4 Skvalitnenie verejných služieb poskytovaných občanom										
2.4.1	Projekt elektronizácie služieb verejnej správy projektom - DEUS/DCOM a iné	Podiel zvýšenia e-verejnej správy	30%	100%	10 000,00€					
2.4.2	Aktualizácia/tvorba rozvojových dokumentov obce – Územný plán obce Slopná	Počet	0	1	12 000,00€					
2.4.3	Využívanie medzinárodnej spolupráce pre rozvojové aktivity a propagáciu obce, budovanie partnerstiev- vytváranie partnerstiev s družobnou obcou	Partneri (počet)	0	2	5 000,00€					
2.4.4	Výmena zariadení, optických káblov, podperných bodov, zavedenie internetu do káblovej TV, internet	Rozsah výmeny (%)	20%	100%	5 000,00€					
2.4.5	Nákup komunálnej techniky, zemetací kartáč, radlica, posýpač, kosačka, snehová fréza, stavebný vibračný stroj, traktorbager, minisklápač,	Rozsah využitia (%)	20%	100%	48 000,00€					
3.1 Dobudovanie kanalizácie, verejného vodovodu a ČOV										
3.1.1	Výstavba miestnej kanalizácie na území celej obce s napojením na ČOV (Projektová dokumentácia - 350, Verejné obstarávanie -20, príprava -20)	Rozsah (%)	0%	100 %	6 390 000,00€					
3.1.2	Dobudovanie verejného vodovodu do nových častí rozšírenia podľa územného plánu	Rozsah (%)	80%	100 %	80 000,00€					
3.2 Plynofikácia obce a obnoviteľné zdroje										
3.2.1	Rozšírenie do nových častí – dobudovanie	Rozsah (%)	90%	100%	40 000,00€					
3.2.2	Využívanie obnoviteľných zdrojov energie - Solárne panely, fotovoltaika, biomasa, alternatívne zdroje energie – využitie v obecných budovách - Stavebná úprava, celková modernizácia komplexu	Úspora (%)	0%	30-50%	315 507,00€					



	verejných budov (Obecný dom, Hasičská zbrojnica) s využitím energie z obnoviteľných zdrojov. Znižovanie energetickej náročnosti verejných budov										
3.3	Úsporne, esteticky osvetlená a ozvučená obec s dôrazom na bezpečie										
3.3.1	Modernizácia a rekonštrukcia verejného osvetlenia a dobudovanie do nových častiach obce	Podiel rekonštrukcie (%)	70%	100%	86 750,00€						
3.3.2	Rekonštrukcia a modernizácia verejného rozhlasu a ústredne, bezdrôtový, rozšírenie verejného rozhlasu do nových ulíc a lokalít	Podiel rekonštrukcie (%)	70%	100%	46 250,00€						
3.3.3	Kamerové systémy v centre obce	Kamerový systém v centre (%)	0%	100%	10 000,00€						
3.4	Obec s účinným ekonomicky udržateľným a ekologickým systémom odpadového hospodárstva										
3.4.1	Nakladanie s komunálnym a drobným stavebným odpadom, mobilne zbery, triedenie odpadu, odstránenie nelegálnych a čiernych skládok, revitalizácia územia	Zlepšenie triedenia odpadu (%)	30%	90%	5 000,00€						
3.4.2	Vybudovanie zberného dvora – výstavba budovy, oplotenie, zabezpečenie technológií na zber, separovanie a zhodnocovanie odpadov, kontajnerové stojiská	Počet zberných dvorov	0	1	40 000,00€						
3.4.3	Projekty osvetly a propagácie separovaného zberu, ale i podpora a osveta medzi obyvateľmi	Zvýšenie informovanosti (%)	10%	70%	5 000,00€						
3.4.4	Spracovanie biologického odpadu a zriadenie kompostoviska + technické vybavenie	Podiel spracovania (%)	10%	100%	10 000,00€						
3.4.5	Zakúpenie kompostérov do každej domácnosti	Podiel spracovania (%)	10%	100%	15 000,00€						



3.5 Ochrana obyvateľov pred povodňami											
3.5.1	Úprava verejných priestranstiev v obci Slopná: -Vodohospodárske objekty, (vodozádržné objekty a protipovodňové opatrenia) - Projekt protipovodňových opatrení a regulácie toku Slopňanka	<i>Protipovodňové opatrenia realizované na toku (%)</i>	10%	100%	179 050,00€						
3.5.2	Projekt rekonštrukcie a údržby jarkov - Odvodňovací kanál - prehĺbenie existujúcich obecných studní v k.ú. obce Slopná - Inžinierske siete IBV Dolusie Slopná – odvodnenie povrchových vôd.	<i>Odvodňovacie jarky (%)</i>	10%	100%	50 000,00€						
3.5.3	Úprava vodných tokov, regulácia potoka v rozšírenom intraviláne obce Slopná	<i>Rozsah úpravy (%)</i>	10%	100%	275 510,00€						
3.5.4	Úprava vodných tokov v intraviláne obce Slopná:-Ochrana pred povodňami obce Slopná, časť Dolusie.- Úprava a prečistenie časti vodného toku Pružinka v obci Slopná	<i>Rozsah úpravy (%)</i>	10%	100%	35 975,00€						
3.5.5	Protipovodňové opatrenia pre obec Slopná v spolupráci s obcou Dolný Lieskov	<i>Protipovodňové opatrenia (%)</i>	10%	100%	1 427 340,00€						
3.6 Podpora aktivít v oblasti prírodného dedičstva											
3.6.1	Vybudovanie náučného chodníka s informačnými tabuľami o atraktivitách v obci a jej histórii, vytvoriť tak spojenie s okolitými obcami a zatriktívniť tak územie pre turistov	<i>Rozsah výstavby (%)</i>	0%	100%	25 000,00€						
3.6.2	Výstavba mini športového areálu a miestnych cyklotrás - Vytvorenie miestnej cyklistickej trasy, prepojenie s okolitými obcami, nevyhnutné terénne úpravy v miestach Belúšske Slatiny – Belúša (osada Záhradky)	<i>Rozsah výstavby (%)</i>	0%	100%	52 000,00€						
3.6.3	Rekonštrukcia pamiatok v obci – kostol Sv. Ondreja patróna obce	<i>Rozsah výstavby (%)</i>	20%	100%	35 000,00€						



Príloha č. 2 Povesti o Slopnej

Povesti o Slopnej – príspevok od Márie Haviarovej

O netvorovi.

Kedysi dávno žil v Slopnej veľmi zlý človek, bol hašterivý, lakomý, kradol, so susedmi sa hádal a celej dedine robil len to najhoršie. Keď zomrel pochovali ho na cintoríne, vraj k večnému odpočinku a celá dedina si vydýchla a myslela si že už bude pokoj. Ale veľmi sa mýlili. Nedal pokoja ani po smrti. Každý deň o pol noci vychádzal z hrobu v podobe strašnej príšery a sliedil pod oknami dedinčanov. Hľadal domy v ktorých bývali slobodné dievky, ktoré mali mať svadbu a večer pred sobášom pod oknom tejto dievky strašne zareval. Dievka sa nikdy sobáša nedožila, lebo do rána zomrela. Dedina smútila. Dedinčania dumali ako by sa tohto netvora zbavili. Vedeli, že jediná možnosť ako netvora premôcť a tak dedinu navždy zbaviť nešťastia je tá, že keď o polnoci vyjde z hrobu, musia mu zobrať rubáš ktorým sa v hrobe zakrýval a utekať s ním na kostolnú vežu a skôr než sa netvor vráti do hrobu a zistí že mu chýba rubáš musia zazvoniť na zvony.

V dedine žila aj jedna veľmi pekná no chudobná dievčina. Do nej sa zaľúbil richtárov syn. Pretože bol bohatý a jedináčik, dievčina bola tiež jedináčka ale veľmi chudobná, richtár nechcel privoliť k sobášu. Na veľké prosenie a prehováranie dal súhlas že si ju syn môže zobrať za ženu, ale dal mu túto podmienku: „Môžeš si ju zobrať ale len vtedy keď dedinu zbavíš tohto strašného netvora“. Myslel si, že jeho syn nebude mať odvahu sa netvorovi postaviť, ale mýlil sa. Jeho jediný syn s podmienkou súhlasil. Rodičia ho začali prehovárať, aby to nerobil, že je jediný syn, že sa to ešte nikomu nepodarilo, čo oni budú robiť, keď zostanú sami. Matka ronila slzy, prosila syna na kolenách, ale on sa nedal presvedčiť. Večer sa vybral na cintorín, skry sa medzi hroby a počkal do polnoci keď netvor vyšiel zo svojho hrobu a vybral sa do dediny po jeho milú. Potichu sa prikradol k hrobu a zobral mu rubáš. Ale beda, netvor to zbadal a rozbehol sa z dediny za ním. Mládenec utekal, ako mu sily stačili, ku kostolu a po schodoch na vežu. Netvor za ním, dobehol ku kostolu a začal za driapať hore stenou na vežu. Mládenec už nevládal utekať, z posledných síl dobehol pod zvony, netvor už na neho cez oká dočahoval ručkami, ale mládenec sa nevzdal, chytil srdce najväčšieho zvonu a zazvonil. V tom netvor strašne zreval, praskol a rozlial sa na kolomaž. Mládencovi dedinčania vystrojili veľkú svadbu. Trvala 3 dni a 3 noci a manželka spolu žili veľmi šťastne dlhé roky. Celá dedina mu bola vďačná, za hrdinský čin ktorým dedinu zbavil netvora. Keď bol jeho otec starý a nevládal richtárovať dedinčania si za nového richtára zvolili tohto mládencu a dedina mala spravodlivého a poctivého richtára.



O zlatej kačičke.

Hovorí sa, že pod Malenicou bolo morské oko. Na tomto morskom oku hniezdila zlatá kačička a zlatý káčer. Na jar kačička zniesla zlate vajcia a z nich sa vyliahli zlaté káčatká. Dedinčania chránili kačáciu rodinku, krmili ju a starali sa o ňu, lebo celej dedine prinášala šťastie. V dedine žil jeden veľmi lakomý zeman a tento si zaumienil, že kačičku s káčatkami a káčerom ukradne a budú len jeho. Raz v noci sa prikradol k morskému oku a káčera, kačičku aj s káčatami chytil, vopchal do vreca a utekal domov. V tom sa strhla veľká búrka. Hromy burácali a blesky sekali oblohu. Zeman vedel, že to spôsobil svojou lakomosťou, ale kačičku nepustil a len utekal a utekal. Keď dobehol domov a otvoril vreca bol veľmi prekvapený, Kačička bola len obyčajná a už nikdy nezniesla zlaté vajcia. A morské oko? V tej strašnej búrke sa prepadlo. Ešte dnes vidno okrúhlu priehlbínu na Podmaleničí.

O Malenici

Aj toto sa hovorí, vraj Malenica stojí na štyroch zlatých stĺpoch, ktoré sú spojené zlatými lávkami. Po nich sa prechádza zlatý baranček a keď sa zatrasie tak z neho padajú zlaté dukáty. No nik ho ešte nevidel. Vraj niekde v Malenici je aj vchod, ktorým sa možno k zlatému barančekovi dostať. Treba ho len nájsť.

O poklade

V Malenici je jedna skala, na nej sú vytesané nožnice. Pod túto skalú zbojníci zakopávali poklady. Tak keď pôjdete na Malenicu, dobre si obzerajte všetky skaly a keď nájdete takú, na ktorej sú vytesané nožnice, začnite kopať, istotne nájdete poklad a potom sa aj so mnou podelte.

Uprostred Malenice je jedna skala v ktorej je studnička. Dá sa z nej aj napiť ale len tak, že si do dlaní naberiete vody a tak sa napijete. Jeden mládenec sa stavil s ostatnými mládencami z dediny, že sa zo studničky napije ústami. Do otvoru hlavu strčiť bolo veľmi ľahko, aj sa zo studničky ústami napil, ale potom, nie a nie hlavu z otvoru vytiahnuť. všelijako ju šteloval a veľmi, veľmi dlho trvalo, kým sa mu podarilo nájsť ten správny sklon hlavy a vytiahol ju z otvoru pre studničku. Keď chodíme na Malenicu, často sa zastavujeme pri tejto skale, v ktorej je studnička a občerstvíme sa studenou vodou zo studničky.



A viete vy ako vznikol názov dediny?

Raz išiel otec so synom po doline. Došli do osady (terajšej Slopnej), otec vytiahol butoru s vodou a hovorí synovi: slop na. A odvtedy sa osada začala volať Slopná.

Tiež sa traduje, že naše pra-prastaré matere, keď do dediny prišli Turci, aby si synov pred nimi zachránili, tak ich poschovávali pred Turkami do pece.

P.S. : Dlho sa tiež traduje, že Ostrú Malenicu obývajú čarodejnice-tanečnice a preto platí všeobecné odporúčanie pre každého návštevníka a turistu, ktorý sa rozhodne pre výstup na vrch Ostrá Malenica, aby si dal do vrečka za hrst' maku alebo zo sebou zobral aspoň jednu plnú makovičku. Pod Malenicou, na veľkej zelenej lúke pod horou keď návštevník uvidí ako ho tieto krásne víly začnú naháňať, tak nech rýchlo zoberie „nohy na plecia“ a uteká čo sa dá - čo mu sily stačia, lebo keď tanečnice turistu dohonia, tak hrozí, že ho určite utancujú k smrti !!!.

Prvá pomoc - preto, v prípade, že sa to niekomu prihodí a už ho budú tieto víly-tanečnice dobiehať tak nech im vysype mak na zem pod nohy a dovtedy dokedy tieto tanečnice-bosorky pozbierajú malé zrnka maku, tak „vystrašený“ turista unikne do bezpečia dediny.

Doplnil Štefan Hrenák, starosta Slopná