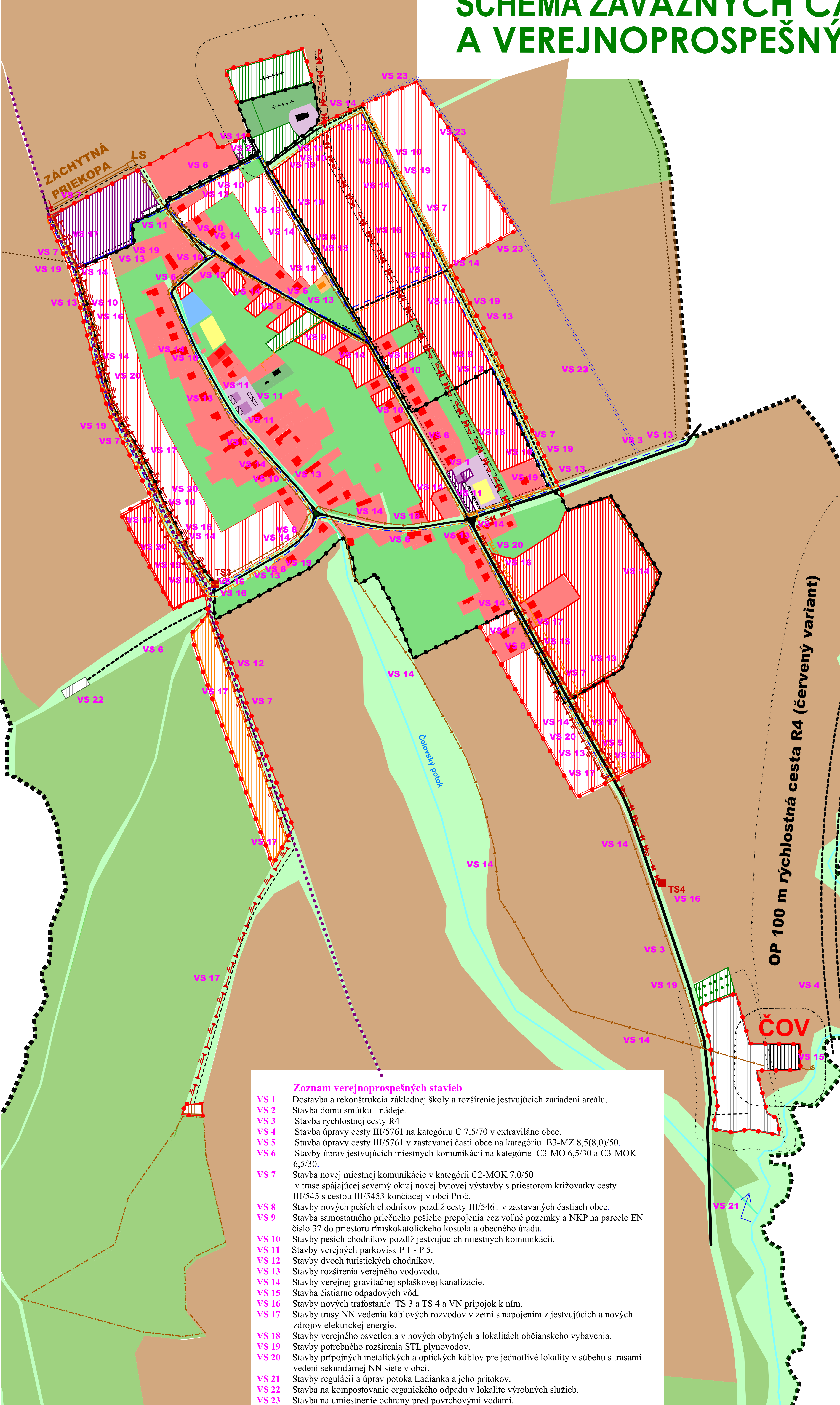

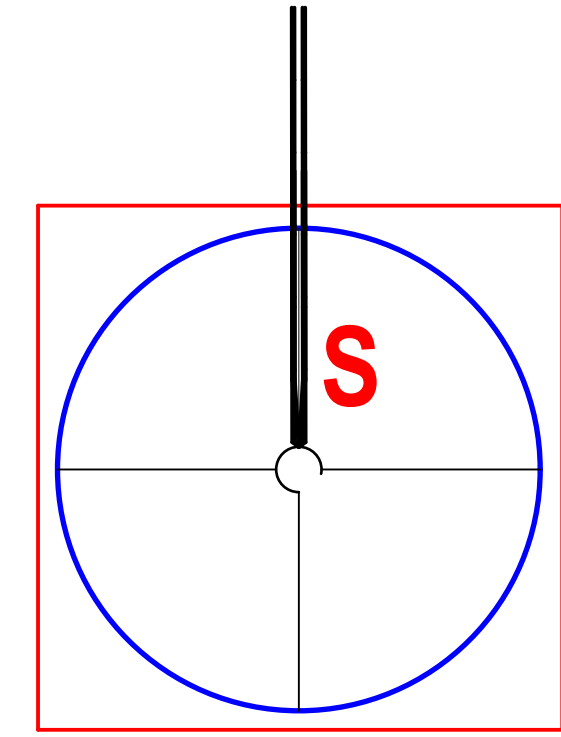


ČELOVCE

ÚZEMNÝ PLÁN OBCE

SCHÉMA ZÁVÄZNÝCH ČASŤÍ RIEŠENIA A VEREJNOPROSPEŠNÝCH STAVIEB



- Zoznam verejnoprospešných stavieb**
- VS 1 Dostavba a rekonštrukcia základnej školy a rozšírenie jestvujúcich zariadení areálu.
 - VS 2 Stavba domu smútku - nádeje.
 - VS 3 Stavba rýchlostnej cesty R4
 - VS 4 Stavba úpravy cesty III/5761 na kategóriu C 7,5/70 v extraviláne obce.
 - VS 5 Stavba úpravy cesty III/5761 v zastavanej časti obce na kategóriu B3-MZ 8,5(8,0)/50.
 - VS 6 Stavby úprav jestvujúcich miestnych komunikácií na kategórie C3-MO 6,5/30 a C3-MOK 6,5/30.
 - VS 7 Stavba novej miestnej komunikácie v kategórii C2-MOK 7,0/50 v trase spájajúcej severný okraj novej bytovej výstavby s priestorom križovatky cesty III/545 s cestou III/5453 končiacou v obci Proč.
 - VS 8 Stavby nových peších chodníkov pozdĺž cesty III/5461 v zastavaných častiach obce.
 - VS 9 Stavba samostatného priečneho pešieho prepojenia cez voľné pozemky a NKP na parcele EN číslo 37 do priestoru rímskokatolíckeho kostola a obecného úradu.
 - VS 10 Stavby peších chodníkov pozdĺž jestvujúcich miestnych komunikácií.
 - VS 11 Stavby verejných parkovísk P 1 - P 5.
 - VS 12 Stavby dvoch turistických chodníkov.
 - VS 13 Stavby rozšírenia verejného vodovodu.
 - VS 14 Stavby verejnej gravitačnej splaškovej kanalizácie.
 - VS 15 Stavba čistiare odpadových vôd.
 - VS 16 Stavby nových trafostaníc TS 3 a TS 4 a VN prípojok k nim.
 - VS 17 Stavby trasy NN vedenia káblových rozvodov v zemi s napojením z jestvujúcich a nových zdrojov elektrickej energie.
 - VS 18 Stavby verejného osvetlenia v nových obytných a lokalitách občianskeho vybavenia.
 - VS 19 Stavby potrebného rozšírenia STL plynovodov.
 - VS 20 Stavby prípojných metalických a optických káblov pre jednotlivé lokality v súbehu s trasami vedení sekundárnej NN siete v obci.
 - VS 21 Stavby regulácií a úprav potoka Ladianka a jeho prítokov.
 - VS 22 Stavba na kompostovanie organického odpadu v lokalite výrobných služieb.
 - VS 23 Stavba na umiestnenie ochrany pred povrchovými vodami.

STAV	NÁVRH	LEGENDA
		HRANICA KATASTRÁLNEHO ÚZEMIA
		HRANICA ZASTAVANÉHO ÚZEMIA OBCE
		PLOCHA RODINNÝCH DOMOV
		PLOCHA OBČIANSKEJ VYBAVENOSTI
		PLOCHA POĽNOHOSPODÁRSKEJ VÝROBY
		PLOCHA VÝROBY, SKLADOV A SKLÁDOK
		PLOCHA TECHNICKÉHO VYBAVENIA
		VEREJNÁ ZELEŇ
		IZOLAČNÁ ZELEŇ
		HRANICE EKOFARMY
		VODNÉ TOKY A PLOCHY
		OCHRANA ZASTAVANÉHO ÚZEMIA PRED POVRCH. VODAMI
		OCHRANNÉ PÁSMO NKP
		OCHRANNÉ PÁSMO
		RÝCHLOSTNÁ CESTA R4
		CESTA III. TRIEDY
		MIESTNA A ÚČELOVÁ KOMUNIKÁCIA
		PEŠÍ CHODNÍK
		CYKLOTURISTICKÉ TRASY
		REGULÁCIA VODNÝCH TOKOV
		VODOVOD
		SPLAŠKOVÁ KANALIZÁCIA
		VÝUSTNÝ OBJEKT
		DAŽĎOVÁ KANALIZÁCIA
		STL PLYNOROZVODY
		NN VEDENIE KÁBELOVÉ V ZEMI
		VN VEDENIE KÁBELOVÉ V ZEMI
		TRAFOSTANICA

LS - lapač splavenín