

PROGRAM HOSPODÁRSKEHO A SOCIÁLNEHO ROZVOJA OBCE I Ň A Č O V C E

Samosprávny kraj:	Košický
Okres:	Michalovce
Región:	Zemplínsky
Adresa:	Obecný úrad Iňačovce 141 072 11 Čečehov
Tel:	056 / 648 02 21
Fax:	056 / 648 02 21
Email:	obecinacovce@lecosonline.sk
Web:	www.inacovce.ocu.sk
IČO:	00325236
Počet obyvateľov:	696
Rozloha:	1735 ha
Prvá písomná zmienka:	v roku 1417

Programovacie obdobie 2009 - 2017

OBSAH :

1 ÚVOD.....	4
2 ZÁKLADNÁ CHARAKTERISTIKA OBCE.....	9
2.2 PRÍRODNÉ POMERY.....	11
Časti prírody pripravované na ochranu: - nie sú pripravované.....	18
Územia medzinárodného významu - Ramsarská lokalita Iňačovce-rybníky.....	19
2.3 TECHNICKÁ INFRAŠTRUKTÚRA.....	20
2.4 DOPRAVA	22
2.5 ŽIVOTNÉ PROSTREDIE	24
2.6 OBYVATELSTVO.....	28
2.8. BÝVANIE.....	33
2.9 PODNIKATEĽSKÉ SUBJEKTY.....	34
2.10 ŠKOLSTVO A VZDELANIE	35
2.11 SOCIÁLNA SFÉRA.....	35
2.12 ZDRAVOTNÍCTVO.....	35
2.13 ŠPORT.....	35
2.14 KULTÚRA.....	36
2.15 ÚBYTOVACIE ZARIADENIA.....	37
2.16 STRAVOVACIE A REŠTAURAČNÉ SLUŽBY	37
2.17 CESTOVNÝ RUCH.....	37
2.18 SAMOSPRÁVA.....	37
3 VÍZIA A POSLANIE OBCE IŇAČOVCE.....	38
4 PRIORITNÉ ROZVOJOVÉ OBLASTI OBCE.....	41
5. SWOT ANALÝZY.....	42
5.1 HOSPODÁRSTVO A VEDECKO-TECHNICKÝ ROZVOJ.....	43
5.2 TECHNICKÁ INFRAŠTRUKTÚRA.....	45
5.3 ŽIVOTNÉ PROSTREDIE.....	47
5.4 SOCIÁLNA OBLASŤ A ZDRAVOTNÍCTVO.....	47
5.5 ŠKOLSTVO A ŠPORT.....	49
5.6 KULTÚRA.....	49
5.7 CESTOVNÝ RUCH A PUBLIC RELATION.....	50
5.8 PROBLÉMOVÁ ANALÝZA – HLAVNÉ ODVETVOVÉ DISPARITY A VYMEDZENIE CIEĽOVÝCH SKUPÍN SO SÚSTREDENOU PODPOROU OBCE IŇAČOVCE.....	51
6 STRATEGICKÉ CIELE ROZVOJA	56
6.1 HOSPODÁRSTVO A VEDECKO-TECHNICKÝ ROZVOJ.....	57
6.2. TECHNICKÁ INFRAŠTRUKTÚRA.....	59
6. 3 ŽIVOTNÉ PROSTREDIE.....	60
6. 4 SOCIÁLNA OBLASŤ A ZDRAVOTNÍCTVO.....	61
6. 5 INFORMATIZÁCIA OBCE.....	63
6. 6 ŠKOLSTVO A ŠPORT.....	63
6. 7 KULTÚRA.....	65
6. 8 CESTOVNÝ RUCH A PUBLIC RELATIONS.....	66
7 MERATEĽNÉ INDIKÁTORY.....	67
7.1 HOSPODÁRSTVO A VEDECKO-TECHNICKÝ ROZVOJ.....	67
7.2 TECHNICKÁ INFRAŠTRUKTÚRA.....	69
7.3 ŽIVOTNÉ PROSTREDIE.....	71
7.4 SOCIÁLNA OBLASŤ A ZDRAVOTNÍCTVO.....	72
7.6 ŠKOLSTVO A ŠPORT.....	75

7.7	KULTÚRA.....	76
7.8	CESTOVNÝ RUCH A PUBLIC RELATIONS.....	78
8	AKČNÝ PLÁN.....	79
8.1	HOSPODÁRSTVO A VEDECKO-TECHNICKÝ ROZVOJ.....	79
8.2	TECHNICKÁ INFRAŠTRUKTÚRA.....	84
8.3	ŽIVOTNÉ PROSTREDIE.....	88
8.4	SOCIÁLNA OBLASŤ A ZDRAVOTNÍCTVO.....	91
8.6	ŠKOLSTVO A ŠPORT.....	96
8.7	KULTÚRA.....	100
8.8	CESTOVNÝ RUCH A PUBLIC RELATIONS.....	102
9	FINANČNÝ PLÁN PROGRAMU.....	104
9.1	HOSPODÁRSTVO A VEDECKO-TECHNICKÝ ROZVOJ.....	105
9.2	TECHNICKÁ INFRAŠTRUKTÚRA.....	107
9.3	ŽIVOTNÉ PROSTREDIE.....	109
9.4	SOCIÁLNA OBLASŤ A ZDRAVOTNÍCTVO.....	111
9.5	INFORMATIZÁCIA OBCE.....	112
9.6	ŠKOLSTVO A ŠPORT.....	113
9.7	KULTÚRA.....	115
9.8	CESTOVNÝ RUCH A PUBLIC RELATIONS.....	116
10	ZABEZPEČENIE PHSR	118
10.1	FINANČNÉ ZABEZPEČENIE PHSR.....	118
10.2	ADMINISTRATÍVNE ZABEZPEČENIE PHSR.....	119
11	MONITOROVANIE PHSR.....	119
11.1	SPÔSOB MONITOROVANIA PHSR.....	120
11.2	VYHODNOCOVANIE A SPÔSOB MODIFIKOVANIA PHSR.....	120
12	ZÁVER.....	121
13	POUŽITÁ LITERATÚRA:.....	122

Vážení občania

Program hospodárskeho a sociálneho rozvoja obce Iňačovce na roky 2009 – 2017 je základným strategickým dokumentom, ktorý sa rozhodla obec Iňačovce vypracovať nielen z dôvodu povinnosti vyplývajúcej zo zákona o regionálnom rozvoji / zákon č. 503/2001 Z.z. o podpore regionálneho rozvoja/, ale tiež kvôli potrebe zabezpečenia koncepčného rozvoja obce, ako aj na zlepšenie a zefektívnenie rozhodovania miestnej samosprávy. Je tiež nevyhnutným predpokladom na možnosť čerpania prostriedkov z Európskej únie, ako pre obecný úrad, tak aj pre všetky subjekty na území obce. Program je zameraný na podporu regionálneho rozvoja na miestnej úrovni s dôrazom na sociálnu, ekonomickú a kultúrnu sféru. Je to program cielených opatrení, navrhnutých pre oživenie sociálneho, ekonomického a kultúrneho rozvoja obce, ktorý môže byť priebežne aktualizovaný a doplňovaný. Program hospodárskeho a sociálneho rozvoja obce Iňačovce bol vypracovaný na základe metodiky, ktorú vydalo Ministerstvo výstavby a regionálneho rozvoja obce Slovenskej republiky. Pri vypracovaní programového dokumentu boli okrem iného zohľadnené aj priority Národného strategického referenčného rámca Slovenskej republiky na roky 2007 – 2013, ako aj jeho strategický cieľ: výrazne zvýšiť konkurencieschopnosť a výkonnosť regiónov, slovenskej ekonomiky a zamestnanosť pri rešpektovaní trvalo udržateľného rozvoja. Program hospodárskeho a sociálneho rozvoja obce Iňačovce schvaľuje Obecné zastupiteľstvo. Následne ho bude realizovať, vykonávať kontrolu plnenia opatrení, monitorovať a hodnotiť. Program hospodárskeho a sociálneho rozvoja je programom všetkých občanov obce a má napomáhať k jej všestrannému rozvoju, aby sa postupne stala krajšou a príjemnejšou pre život všetkých občanov.

Gabriel Ivancko
starosta obce

1 Úvod

Dokument „ Program hospodárskeho a sociálneho rozvoja obce Iňačovce s výhľadom do roku 2017 bol spracovaný na základe zákona Národnej rady SR č. 503/2001 Z. z. VZNP o podpore regionálneho rozvoja, ktorý definuje Program hospodárskeho a sociálneho rozvoja obce ako strednodobý programový dokument, obsahujúci analýzu hospodárskeho a sociálneho rozvoja obce, hlavné smery jej vývoja, ustanovenie cieľov, prvoradých potrieb a úloh vo všetkých oblastiach života obce. Súčasťou programu je aj návrh jeho administratívneho a finančného zabezpečenia. Zákon stanovuje aj úlohy, týkajúce sa vypracovania, schvaľovania, zabezpečenia plnenia a pravidelného vyhodnocovania predmetného programového dokumentu. Pri spracovaní programu boli rešpektované zásady regionálnej politiky vlády Slovenskej republiky a princípy regionálnej politiky Európskej únie zakotvené najmä v nariadení Rady (ES) č. 1266/1999 (nariadenie o štrukturálnych fondoch).

Program sociálneho, ekonomického a kultúrneho rozvoja obce Iňačovce je súčasťou sústavy základných dokumentov podpory regionálneho rozvoja v Slovenskej republike. Táto sústava je členená na strategické a programové dokumenty vypracovávané na úrovni štátu, sektorov,

samosprávnych krajov, regiónov a obcí a programové dokumenty Európskej únie (pre využitie zdrojov predvstupových a štrukturálnych fondov).

Podpora regionálneho rozvoja sa uskutočňuje v súlade s programovaním na základe :

- Národného strategického referenčného rámca 2007 - 2013.
- Program rozvoja vidieka 2007 – 2013.
- Národného plánu regionálneho rozvoja, ktorý je základný strednodobý strategicko – plánovací dokument na rozvoj regiónov vypracovaný spravidla na päť až sedem rokov. Jeho súčasťou je Regionálny operačný program regiónu NUTS III Košického kraja a NUTS II Slovensko – Východ.
- Regionálneho operačného programu, ktorý je strednodobý dokument vypracovaný na úrovni druhého stupňa podľa klasifikácie štatistických územných jednotiek. Regionálny operačný program vypracúvajú samosprávne kraje vo vzájomnej spolupráci v rámci regiónu na úrovni druhého stupňa podľa klasifikácie štatistických územných jednotiek (NUTS II).
- Sektorového operačného programu, ktorý je strednodobý dokument vypracovaný pre vopred určené sektory.
- Programu hospodárskeho rozvoja a sociálneho rozvoja samosprávneho kraja, ktorý je strednodobý programový dokument, je v súlade s cieľmi a prvoradými potrebami ustanovenými v národnom pláne a s podkladom na vypracovanie príslušného regionálneho operačného programu. Jeho vypracovanie zabezpečuje samosprávny kraj.
- Programu hospodárskeho rozvoja a sociálneho rozvoja obce, ktorý je strednodobý programový dokument spracovaný na úrovni obce.
- Národná stratégia trvalo udržateľného rozvoja / Akčný plán trvalo udržateľného rozvoja (NSTUR/APTUR) – ROP prostredníctvom zvyšovania kvality života v regiónoch (posilňovanie inovačných a kohéznych pólov rastu) podporuje polycentrický celoplošný rozvoj územia SR, čím zoslabuje procesy vedúce k trvalo neudržateľnej koncentrácii obyvateľstva do malého počtu centier,
- Koncepcia územného rozvoja Slovenska 2001 (KURS 2001) – rozhodujúci východiskový dokument vo väzbe na ROP, definuje štruktúru osídlenia SR a hierarchiu jeho centier a ťažiskových priestorov, ktoré sú východiskom pre špecifikáciu inovačných a kohéznych pólov rastu NSRR

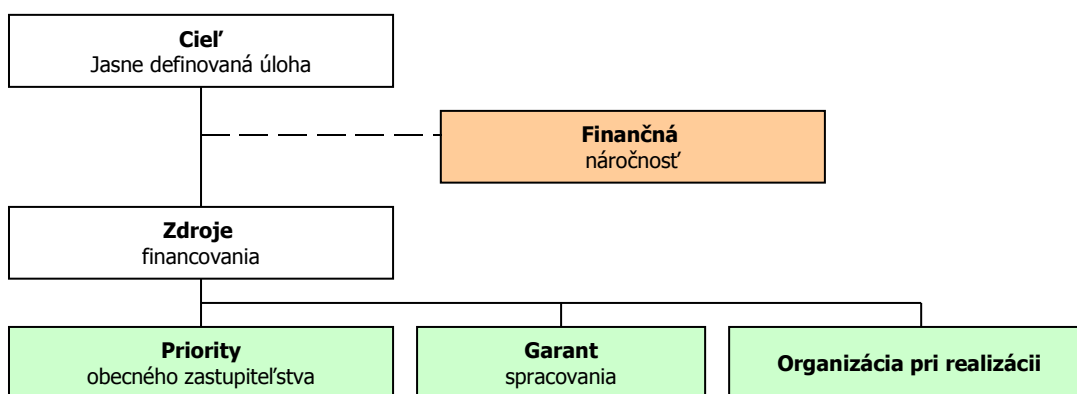
Programové dokumenty Európskej únie pre využitie štrukturálnych fondov tvoria:

- Národný (regionálny) rozvojový plán (RDP – Regional Development Plan), ktorý je hlavným dokumentom pre vyjednanie podpory zo Štrukturálnych fondov Európskej únie.
- Rámec podpory spoločenstva (CSF – Community Support Framework), ktorý bude vytvorený na základe Národného rozvojového plánu v spolupráci s Európskou komisiou, je hlavným dokumentom vymedzujúcim poskytnutie podpory zo štrukturálnych fondov Európskej únie.
- Sektorové operačné programy (SOP – Sectoral Operation Programme), ako taktické dokumenty vytvorené na úrovni ministerstiev, ktoré rozpracovávajú problémové celky stratégií majúcich plošný (celoštátny) charakter, pre ktoré bude žiadané spolufinancovanie zo zdrojov Európskej únie.
- Regionálne operačné programy (ROP – Regional Operation Programme), ako taktické dokumenty, ktoré budú spracované na úrovni regiónov NUTS II a rozpracovávajú tie problémové celky stratégií, pre ktoré bude žiadané spolufinancovanie zo zdrojov Európskej únie.
- Strategické usmernenia Spoločenstva (SUS) – ROP odráža 1 usmernenie SUS t.j. „urobiť Európu a jej regióny atraktívnejším priestorom pre investície a prácu“, a súčasne 3 usmernenie SUS t.j. „vytvorenie väčšieho množstva a kvalitnejších pracovných miest“
- Lisabonská stratégia/Národný plán rozvoja (LS/NPR) – ROP prispieva k zvyšovaniu konkurencieschopnosti/atraktivity regiónov podporou rozvoja regionálnej infraštruktúry v póloch rastu - podrobnejšie je tento súlad popísaný na národnej úrovni v rámci prílohy NSRR 7.2.3,

Jednotlivé strategické dokumenty sú vypracovávané vo vzájomnej nadväznosti a postupnosti.

Implementácia

Implementácia Programu hospodárskeho a sociálneho rozvoja obce Iňačovce je zložitý a náročný proces. Za jeho realizáciu so zabezpečením všetkých väzieb na strategické a programové dokumenty SR a EÚ budú zodpovední predstavitelia samosprávy obce Iňačovce. Návrh spôsobu implementácie bude treba dopĺňať v súlade s organizačnou štruktúrou samosprávneho úradu, jeho kompetenciami v nadväznosti na vývoj v oblasti legislatívy, predovšetkým v oblasti nakladania s finančnými prostriedkami. Pri posudzovaní jednotlivých projektov sme použili procesnú analýzu, ktorej hlavným cieľom bolo analyzovať proces premeny vstupov pomocou použitia súboru finančných, ľudských a technologických zdrojov.



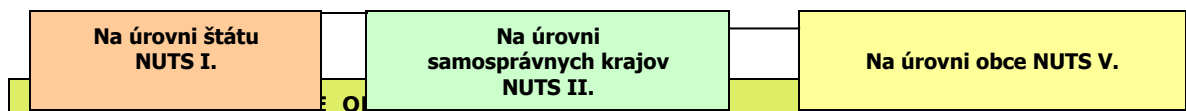
Finančné zabezpečenie

V zmysle zákona č. 503/2001 Z. z. sa financovanie regionálneho rozvoja realizuje na troch úrovniach: Na mikroregionálnej úrovni je možné rozvojové aktivity financovať jedine združovaním zdrojov nižšej úrovne, čiže obcí. Združenie obcí, ktorého je obec členom, nedisponuje spoločným mikroregionálnym fondom, z ktorého by sa mohli financovať rozvojové aktivity, preto zostavenie finančného plánu realizácie programu momentálne nie je relevantné. V súčasnej situácii je možné rozvojové aktivity financovať buď z rozpočtov jednotlivých obcí v prípade individuálnych projektov alebo združením financií viacerých obcí v prípade spoločných projektov. V prípade financovania projektov majúci význam v kontexte priorít celého kraja zohráva významnú úlohu Košický samosprávny kraj a financovanie inštitúcií v jeho zriaďovateľskej kompetencii. Ďalšími doplnkovými zdrojmi, ktoré možno definovať na úrovni jednotlivých aktivít sú predovšetkým štrukturálne fondy EÚ. Ich využitie v rámci jednotlivých aktivít je možné stanoviť len indikatívne bez určenia výšky požadovanej podpory s cieľom prispieť ku koordinácii realizácie rozvojových aktivít.

- Pri zostavovaní finančného plánu a zaisťovaní finančnej podpory je potrebné zamerať sa na tie opatrenia, ktoré sú nedostatočne podporované zo štátneho rozpočtu, alebo nie sú podporované vôbec.
- Pri zabezpečovaní základných potrieb občanov postupuje samospráva podľa zákona číslo 369/1990 Z.z. O obecnom zriadení a v zmysle zákona č. 138/1991 Zb. O majetku obcí v znení neskorších predpisov.
- Na plnenie svojich úloh má obec okrem finančných prostriedkov poukázaných od štátu v rámci delimitácie k dispozícii nasledovné financie: príjmy z miestnych daní a poplatkov, zdroje Štrukturálnych fondov Európskej únie v rámci programovacieho obdobia 2007 - 2013.

Zdroje a dokumenty

V súlade so snahou Slovenskej republiky o znižovanie rozdielov na úrovni rozvoja jednotlivých regiónov boli východiskom pri príprave Programu hospodárskeho a sociálneho rozvoja obce Iňačovce nasledovné strategické dokumenty:



Podporné materiály

Pri vypracovaní Programu hospodárskeho a sociálneho rozvoja obce Iňačovce boli použité aj prognostické údaje vypracované Ministerstvom výstavby a regionálneho rozvoja SR. Hlavnou úlohou prognostických údajov je podporiť vypracovanie tohto programu a zabezpečiť tým zvýšenie efektívnosti procesov strategického plánovania a kvality tohto dokumentu. Toto zabezpečenie je dané prepojením Systému strednodobého výhľadu hospodárskeho a sociálneho vývoja a vecnej roviny strategického plánovania.

Sústava priorít NSRR 2007 - 2013

Ciele a opatrenia PHSR Iňačovce boli stanovené aj v súlade so sústavou priorít NSRR 2007 - 2013

Tab. 0A Sústava priorít NSRR pre cieľ Konvergencia		
Strategická priorita	Špecifická priorita	Fond
1. Infraštruktúra a regionálna dostupnosť	1.1 Regionálna infraštruktúra	ERDF
	1.2 Environmentálna infraštruktúra a ochrana životného prostredia	ERDF + KF
	1.3 Dopravná infraštruktúra a verejná osobná doprava	ERDF + KF
2. Znalostná ekonomika	2.1 Informatizácia spoločnosti	ERDF
	2.2 Výskum a vývoj	ERDF
	2.3 Infraštruktúra vysokých škôl	ERDF
	2.4 Podpora konkurencieschopnosti podnikov a služieb najmä prostredníctvom inovácií	ERDF
	2.5 Modernizácia zdravotníctva	ERDF
3. Ľudské zdroje - zamestnanosť, sociálna inklúzia a vzdelávanie	3.1 Moderné vzdelávanie pre znalostnú spoločnosť	ESF
	3.2 Podpora rastu zamestnanosti a sociálnej inklúzie	ESF
4. Technická pomoc (horizontálna)		ERDF

Tab. 0B Sústava priorít NSRR pre cieľ Regionálna konkurencieschopnosť a zamestnanosť		
Strategická priorita	Špecifická priorita	Fond
1. Infraštruktúra a regionálna dostupnosť	1.1 Regionálna infraštruktúra	ERDF
	1.2 Environmentálna infraštruktúra a ochrana životného prostredia	ERDF
2. Znalostná ekonomika	2.1 Informatizácia spoločnosti	ERDF
	2.2 Výskum a vývoj	ERDF
	2.3 Infraštruktúra vysokých škôl	ERDF
	2.4 Podpora konkurencieschopnosti podnikov a služieb najmä prostredníctvom inovácií	ERDF
3. Ľudské zdroje - zamestnanosť, sociálna inklúzia a vzdelávanie	3.1 Moderné vzdelávanie pre znalostnú spoločnosť	ESF
	3.2 Podpora rastu zamestnanosti a sociálnej inklúzie	ESF

Tab. 0C Horizontálne priority NSRR

A. marginalizované rómske komunity
B. rovnosť príležitostí
C. trvalo udržateľný rozvoj
D. informačná spoločnosť

Zoznam operačných programov NSRR

Priority NSRR sa budú implementovať cez nasledujúcich **11 operačných programov** v rámci jednotlivých cieľov kohéznej politiky EÚ:

- **šesť operačných programov v rámci cieľa Konvergencia**, z toho:
 - štyri operačné programy spolufinancované z ERDF pokrývajúce celú SR okrem Bratislavského kraja (Regionálny operačný program, OP Informatizácia spoločnosti, OP Konkurencieschopnosť a hospodársky rast a OP Zdravotníctvo)
 - dva operačné programy spolufinancované z ERDF a KF pokrývajúce celú SR vrátane Bratislavského kraja¹ (OP Doprava a OP Životné prostredie)
- **tri operačné programy spoločné pre obidva ciele – cieľ Konvergencia i cieľ Regionálna konkurencieschopnosť a zamestnanosť**, t.j. pokrývajúce celú SR vrátane Bratislavského kraja – jeden spolufinancovaný z ERDF (OP Výskum a vývoj) a dva z ESF (OP Zamestnanosť a sociálna inklúzia a OP Vzdelávanie)
- **jeden Operačný program Technická pomoc** v rámci cieľa Konvergencia pokrývajúci *horizontálne aktivity*, za ktoré je zodpovedný centrálny koordinačný orgán pre NSRR (príprava, riadenie, monitorovanie, hodnotenie, informovanosť, posilňovanie administratívnych kapacít); aktivity finančného riadenia, ktoré zabezpečuje certifikačný orgán a aktivity súvisiace s overovaním riadiacich a kontrolných systémov, vydávaním vyhlásení o ukončení pomoci a kontrolou vzorkových operácií, ktoré zabezpečuje orgán auditu. Komplementárne bude v rámci každého operačného programu vyčlenená finančná alokácia na technickú pomoc vzťahujúcu sa na *špecifické aktivity* príslušného riadiaceho orgánu a sprostredkovateľských orgánov pod riadiacim orgánom;
- **jeden operačný program** spolufinancovaný z ERDF **v rámci cieľa Regionálna konkurencieschopnosť a zamestnanosť** pre Bratislavský kraj.

Tab. 0D Zoznam operačných programov

	Operačný program	RO	SO/RO prvej úrovne	fond
1.	Regionálny operačný program	MVRR SR	regionálne SO/RO na úrovni NUTS 2, resp. NUTS 3	ERDF
2.	Životné prostredie	MŽP SR	-	ERDF, KF
3.	Doprava	MDPT SR	-	ERDF, KF
4.	Informatizácia spoločnosti	ÚV SR		ERDF
5.	Výskum a vývoj ²	MŠ SR	Agentúra MŠ SR pre štrukturálne fondy EÚ	ERDF
6.	Konkurencieschopnosť a hospodársky rast	MH SR		ERDF
7.	Zdravotníctvo	MZ SR		ERDF
8.	Zamestnanosť a sociálna inklúzia ³	MPSVR SR	implementačná agentúra pre sociálnu politiku	ESF
9.	Vzdelávanie ⁴	MŠ SR	Agentúra MŠ SR pre štrukturálne fondy EÚ, MZ SR	ESF

¹ pričom prioritné osi spolufinancované z ERDF sa vzťahujú na celú SR okrem Bratislavského kraja a prioritné osi spolufinancované z KF sa vzťahujú na celú SR vrátane Bratislavského kraja

² v oblasti výskumu a vývoja zahŕňa i cieľ Regionálna konkurencieschopnosť a zamestnanosť

³ zahŕňa i cieľ Regionálna konkurencieschopnosť a zamestnanosť

⁴ zahŕňa i cieľ Regionálna konkurencieschopnosť a zamestnanosť

10.	Technická pomoc	MVRR SR	-	ERDF
11.	Bratislavský kraj	MVRR SR	-	ERDF

PHSR obce Iňačovce sa skladá z hlavného dokumentu a príloh, ktoré sú jeho neoddeliteľnou súčasťou.

Hlavný dokument :

1. *Úvod* - charakterizuje PHSR a proces jeho tvorby
2. *Základná charakteristika obce* - obsahuje najdôležitejšie charakteristické údaje podľa jednotlivých oblastí života obce.
3. *Vízia obce* - obsahuje stručnú charakteristiku prioritných cieľov rozvoja obce.
4. *Prioritné rozvojové oblasti obce* - obsahuje prioritné oblasti rozvoja obce na základe všeobecného konsenzu.
5. *SWOT analýzy* - obsahuje hodnotenie jednotlivých prioritných oblastí obce z hľadiska jeho silných a slabých stránok, príležitostí a ohrození, poukazujúc na disparity – rozdielnosti medzi stávajúcim využitím a potenciálom rozvoja.
6. *Strategické ciele rozvoja* - definuje strategický zámer, jednotlivé strategické ciele rozvoja podľa prioritných rozvojových oblastí a opatrenia na ich zabezpečenie.
7. *Merateľné indikátory* - monitorovanie Programu hospodárskeho a sociálneho rozvoja obce sa vykonáva na základe súboru indikátorov priradených k jednotlivým cieľom a opatreniam (ktoré môžu byť priebežne konkretizované). Indikátory podporujú oprávnenosť verejných výdavkov na jednotlivé opatrenia a zároveň preukazujú ekonomickú účinnosť realizovaných verejných výdavkov.
8. *Akčný plán* - je konkrétny a záväzný harmonogram činností súvisiacich s rozvojom obce v jednotlivých oblastiach sociálno-ekonomického rozvoja, vychádza zo stratégie, je jej logickou súčasťou a realizuje sa prostredníctvom konkrétnych nosných a podporných projektov. Akčný plán obsahuje záväzky týkajúce sa plnenia jednotlivých úloh ako aj zoznam inštitúcií zodpovedných za ich plnenie, predpokladané zdroje financovania, predpokladané objemy rozpočtov, dopad na rozpočet relevantného subjektu, ako aj stav momentálnej pripravenosti projektov. Súčasťou akčného plánu je predpokladaný časový harmonogram.
9. *Finančný plán programu* - predstavuje predpokladaný plán realizácie programu s indikatívne stanovenými výškami rozpočtu.
10. *Zabezpečenie PHSR* - predstavuje definovanie finančných zdrojov, ktoré budú použité na realizáciu programu, ako aj stanovenie administratívnych kapacít, ktoré by mali realizáciu programu hodnotiť, program aktualizovať, atď..
11. *Monitorovanie PHSR* - definuje subjekty poverené monitorovaním programu.
12. *Záver* - stručné zhodnotenie dokumentu, ktorý je otvoreným materiálom, pravidelne ročne vyhodnocovaným a aktualizovaným.

2 ZÁKLADNÁ CHARAKTERISTIKA OBCE

Z hľadiska administratívneho členenia je obec Iňačovce súčasťou okresu Michalovce a Vyššieho územného celku Košice.

Tab. 1 Základná charakteristika obce Iňačovce	
Názov okresu	Michalovce
Názov kraja	Košický
Štatút obce	obec
PSC	072 11

Telefónne smerové číslo	056
Prvá písomná zmienka o obci - rok	1417
Nadmorská výška obce - mesta v m	103
Celková výmera územia obce [ha]	1735
Zdroj: ŠÚ SR	

Nadmorská výška obce je 103 m.n.m. a radí sa k nízko položeným obciam. Celková výmera územia presahuje 1735 ha. Z hľadiska hustoty osídlenia patrí obec k stredne zaľudneným obciam.

2.1 História obce

Obec Iňačovce až do roku 1918 v rámci Uhorska patrila do Uzskej župy, predtým stolice. Po roku 1918 patrila do rozličných štátnych útvarov a administratívnych celkov. Od roku 1921 je súčasťou okresu Michalovce.

Doteraz najstaršia známa priama písomná zmienka o Iňačovciach pochádza z latinskej listiny kráľa Žigmunda z roku 1417. Prvá písomná zmienka neznamená začiatok osídlenia a obec, podľa obsahu listiny, existovali už pred spomínaným rokom. V 15. - 17. storočí k tunajším zemepánom patrili šľachtici z Pavloviec a Ruskej. V uvedenom období sa naša obec spomína pod názvom Solmos. Podľa stredovekára Prof. F. Uličného názov najpravdepodobnejšie označuje sídlisko chovateľov sokolov pre poľovačky kráľov. Slovenský názov Iňačovce sa vyskytuje až v 20. storočí.

Na prelome 16. a 17. storočia obec patrila medzi veľké dediny. V 17. a začiatkom 18. storočia sa však značne vyľudnila. Po roku 1720 sa tu prisťahovalo veľa poddaných z iných, hlavne severnejších častí Uzskej a Zemplínskej stolice (napríklad z Belej nad Cirochou). Začiatkom 18. storočí Iňačovce „ležiace povyššie Senné pri močaristej Čiernej vode“ vlastnili gróf Barkóczy, barón Vécsey a Szirmay. V 18. storočí v Iňačovciach bývali napríklad príslušníci rodín Eštok, Ihnát, Kálaj, Oláh, Palóc, Dzvonič, Miločík, Kendereš, Kudroč, Knežo, Balogh, Dúška, Hura a Borza.

Začiatkom 19. storočia v obci žilo vyše 1000 obyvateľov, ale na prelome 19. a 20. storočia takmer o 200 ľudí menej. V neskoršom období počet obyvateľov klesal. K dôvodom tohto stavu patrilo vysťahovalectvo (napríklad do Spojených štátov) a migrácia do miest.

Na katastrálnej mape Iňačoviec z roku 1863 sa zachovali niektoré staré chotárne názvy napríklad Čerehovisko (potok), Dluhi luki, Kralov laz, Laščik, Na hradze, Olšinka, Ortaši, Pod križom, Uhlizko, U medviedi, Višne zahumenki.

V minulosti veľmi významnú úlohu zohrávalo náboženstvo. Do dnešných dní nemáme doklad o nejakom stredovekom iňačovskom kostole. V období reformácie patrili iňačovčania v 16. stor. pod farnosť Rebrín a v prvej polovici 17. stor. pod farnosť Senné. V polovici 18. storočia v našej obci stál farský gréckokatolícky drevený chrám so šindľovou strechou a jedným zvonom. Chrám bol zasvätený Zosnutiu Panny Márie. K filiálkam iňačovskej farnosti patrili Jastrabie, Rebrín, Senné, Stretáva a Stretávka. V 19. storočí postavili gréckokatolíci murovaný chrám. Vo farnosti, ktorá pretrvávala do dnešných dní, pôsobilo veľa významných duchovných. Za všetkých spomenieme Michala Čintalu (1914-1999), ktorý sa v rokoch 1968-1972 zaslúžil o opravu tunajšieho chrámu. V 19. storočí patrili rímskokatolíci v obci pod farnosť Senné, luteráni pod cirkevný zbor so sídlom v Pozdišovciach, kalvíni pod cirkevný zbor Lúčky a židovský veriaci pod rabinát v Sennom. V roku 1912 tunajší kalvíni postavili vlastný dcérocirkevný kostol.

O počiatkoch školského vyučovania v obci zatiaľ veľa nevieme. Pravdepodobne v minulosti pri gréckokatolíckej farnosti existovala aj škola. Už pred vznikom prvej ČSR sa tunajšie deti učili v dvoch ľudových školách: gréckokatolíckej a reformovanej.

Po roku 1945 v obci zaviedli elektrinu, plyn, zriadili verejné osvetlenie a telefonické spojenie. Obec skrášila nová budova materskej školy, domu smútku a Farský úrad Gréckokatolíckej cirkvi.

2.2 PRÍRODNÉ POMERY

2.2.1 Vymedzenie územia, geografická poloha

Obec Iňačovce leží vo Východoslovenskej nížine na vale Čiernej vody v nadmorskej výške okolo 103 m. Obec je situovaná na Iňačovskej tabuli, krajinnom podcelku rozsiahlej Východoslovenskej roviny. Predovšetkým pre oblasť ornitologického výskumu je významný východný priestor obce s rybníčnou sústavou, ktorej časť je vyhlásenou Národnou prírodnou rezerváciou Iňačovce rybníky. Rezervácia –

Ramsarská lokalita, predstavuje z medzinárodného hľadiska jedno z najznámejších a najvýznamnejších miest hniezdenia vzácnych druhov močiarneho a pri vode žijúceho vtáctva. Je významnou migračnou zastávkou vzácnych, ohrozených a zraniteľných druhov vodného vtáctva na Slovensku a tvorí súčasť najhodnotnejšieho prírodného dedičstva štátu. Celková rozloha obce je 1734,96 ha. Na západe susedí kataster obce Iňačovce s katastrom obce Zemplínska Široká, z východu susedí s obcou Blatné Remety a Blatná Polianka. Zo severu Čečehov, Jastrabie a Hažín. Z juhu susedí kataster obce Iňačovce s obcou Senné.

2.2.2 Orografia

Riešený priestor podľa geomorfologického členenia SR / E. Mazúr, M.Lukniš / je súčasťou alpsko-himalájskej sústavy, podsústavy - Panónska panva, provincia - Východopanónska panva, subprovincia Veľká Dunajská kotlina, oblasť Východoslovenská nížina, celok Východoslovenská rovina, podcelok Sennianska mokrad' a Ináčovská tabuľa.

2.2.3 Geológia

Na geologickej stavbe v katastri obce Iňačovce sa zúčastňujú neogénne a kvartérne sedimenty. Územie patrí do registra tektonických depresí, do oblasti vnútrokarpatských nížin.

Kvartér je v južnej časti dotknutého územia zastúpený fluviálnymi a proluviálno-fluviálnymi sedimentmi. Na ostatnom území je zastúpený eolickými sedimentmi – viate piesky a spraše. Striedajú sa tu fluviálne sedimenty polohy a vrstvy štrkov a pieskov s polohami hĺn a ílovitých hĺn. Vrstva štrkov je v hĺbke cca 15 – 16 metrov. Fluviálne piesky sa nachádzajú cca v hĺbke 10 – 11 metrov a 22 – 25 metrov pod terénom. Fluviálne sedimenty sú prekryté eolickými sedimentmi. Eolitické sedimenty pokrývajú povrch veľkej časti záujmového územia. Sú zastúpené sprašami a jemnými pieskami s rôznorodou prímiesou / íl, hlina /. Dosahujú hrúbku 4-6 metrov.

Predkvartérne podložie patrí neogénu. Ten je zastúpený predovšetkým pliocénnymi pestrými ílmi Čečehovského súvrstvia veku – dák a roman. V záujmovom území dosahuje toto súvrstvie mocnosť cca 200 m, v jeho podloží sa nachádza Sennianske súvrstvie, v ktorom sú zastúpené hlavne íly, štrky a piesky. Vek senianskeho súvrstvia je panon. Celková mocnosť senianskeho súvrstvia je na okrajoch panvy 200 až 350 m, v centrálnej časti pánve až 600 – 700 m. Neogén v riešenom území nikde nevystupuje na povrch Jeho najvrchnejšie horizonty ležia v hĺbke 20 až 30 metrov pod terénom. Širšie záujmové územie z tektonického hľadiska predstavuje štruktúru, ktorá má v celej histórii svojho vývoja poklesovú tendenciu. Poklesy však prebiehajú nerovnomerne, následkom čoho je územie sústavou zlomov rozlámané na samostatné bloky – kryhy. Pohybom týchto kryh vzniká nerovnomerný tlak v intenzite ako aj v čase a priestore. Tektonické pomery na rozdiel od zložitej tektonickej stavby prevažnej časti Východoslovenskej nížiny, je územie v okolí obce Iňačovce slabšie tektonicky porušené.

2.2.4 Geomorfológia

Východoslovenská nížina potiská, do ktorej celé riešené územie spadá sa začala vyvíjať v neogéne v dôsledku tektonických poklesov. V rannom pleistocéne sa tu vyvinula výrazná tektonická depresia vyplnená usadeninami vulkanického a flyšového pôvodu. Územie je tvorené kvartérnymi

mladoholocénnymi fluviaálnymi sedimentami - hlinami, neogénnymi pestrými ílmi a štrkami. Jednotlivé tektonické kryhy tvoriace panvu nepoklesávali rovnomerne. Poklesnuté časti sú vyplnené až 60 m mocnými polohami kvartérnych štrkov, ílov a pieskov. Na povrchu ich prekrývajú pokrovy spraší a sprašových hlín. Poklesy vo Východoslovenskej nížine majú za následok aj vejárovitý tvar riečnej siete. Reliéf riešeného územia je rovinný. Povrch širšieho záujmového územia je rovinný popretkávaný odvodňovacími kanálmi. Špecifický odtok z územia je malý, preto je v tomto území pravdepodobnosť záplav veľmi vysoká. Z ďalších geodynamických procesov v širšom záujmovom území je potrebné počítať s pomerne aktívnou antropogénnou činnosťou, prítomnosťou pochovaných mŕtvych ramien. Erózne procesy sú v širšom záujmovom území veľmi sporadické.

2.2.5 Hydrológia

Územie sa nachádza v povodí rieky Laborec. Rybníčná sústava je napájaná riečkou Okna (rozloha povodia 150,7 km²) s rozdeľovacím objektom pri Blatnej Polianke a systémom kanálov, ktoré ústia pri obci Iňačovce do Čiernej vody. Čierna voda je dotovaná dnovým výpustom situovaným medzi obcami Lúčky a Závadka vodou z vodného diela Zemplínska šírava. Kvalita vody v toku Čierna voda bola zisťovaná prostredníctvom BSK₅, CHSKMn, chemických a fyzikálnych ukazovateľov a bola kategorizovaná do II. až III. triedy (voda čistá až znečistená). Hĺbka vody: - maximálne 2 m. Príľahlé lúky a pasienky v širšom okolí rybníkov sú sezónne zaplavované. Výška hladiny podzemnej vody dosahuje 0,5 - 0,0 m pod povrchom alebo môže byť mierne nad povrchom; priemerná výška hladiny podzemnej vody v tomto území je medzi 0,89 až 1,71 m. Vzhľadom na rovinný charakter riešeného územia je v k.ú. Iňačovce vytvorená sieť odvodňovacích kanálov. Povrchové vody - riešeným územím preteká rieka Okna a Čierna voda. Predmetné katastrálne územie odvodňuje aj kanál: - Čečehovský kanál, ktorý zároveň lemuje v západnej časti hranicu katastra a Hradenický kanál.

2.2.5 Klimatické charakteristika

Klimaticky patrí riešené územie obce Iňačovce do teplej oblasti, podoblasti mierne vlhkej, okrsok teplý, mierne suchý s chladnou zimou. Priemerná ročná teplota vzduchu je 8 až 9⁰ C, s priemernými ročnými úhrnmi zrážok 593 - 700 mm. Najbohatšie mesiace na zrážky sú júl a august, najchudobnejšie sú február a marec. Maximum snehovej prikrývky priemerne 20 až 30 cm. Počet dní so snehovou pokrývkou dosahuje dĺžku 60 - 70 dní. Smer vetra v roku južný 19 %, severný 11 %, západný 5 %, severozápadný 4 %, severovýchodný 4 %, juhovýchodný 4 %, juhozápadný 3 % a východný 2 %. Na bezvetrie pripadá 48 % v roku. Ročná oblačnosť pod 60 %. Trvanie slnečného svitu za rok v priemere nad 2200 hodín.

Priemerné teploty vzduchu

mesiac	I.	II.	III.	IV.	V.	VI.	VII.	VIII	IX.	X.	XI.	XII.	Rok
priemer	-3,6	-1,6	3,3	9,5	15,0	18,2	20,4	19,4	15,3	9,3	4,0	-0,2	9,1

Veterné pomery v záujmovej oblasti sú ovplyvnené predovšetkým orografiou. Usporiadanie pohorí na celom východnom Slovensku spôsobuje, že na Východoslovenskej nížine je rýchlosť vetra najvyššia zvyčajne z prevládajúcich smerov t.j. severného či severozápadného, Michalovce 3,8 m.s-1. Smery vetra s južnou zložkou majú v južnej polovici územia o 2 m.s-1 nižšiu rýchlosť, v severne o 1 až 1,5 m.s-1. Priemerná rýchlosť vetra, vrátane bezvetria e na nížine pomerne nízka 2,3 až 2,8 m.s-1. Najvyššie rýchlosti sú dosahované začiatkom jari (3 až 3,3 m.s-1), najnižšie na jeseň 2,0 až 2,2 m.s-1. Z vývoja rýchlosti prúdenia vzduchu môžeme predpokladať, že v záujmovej oblasti prevládajú mierne až slabé prúdenia.

Priemerná rýchlosť vetra v (m/s) v stanici Michalovce, r.2000

mesiac	I.	II.	III.	IV.	V.	VI.	VII.	VIII	IX.	X.	XI.	XII.
rýchlosť	2,1	1,9	2,1	2,4	2,4	2,3	2,0	1,9	1,9	1,3	1,3	1,3

Dlhodobé trendy zrážkových bilančných zmien v oblasti Východoslovenskej nížiny boli analyzované v ôsmich zrážkomerných staniciach. Najvýraznejší ročný trendový pokles bol zaznamenaný v zrážkomernej stanici Michalovce /pokles o 185 mm/. Zrážkomerná stanica Kráľovský Chlmec zaznamenala ročný trendový pokles o 37 mm. Výsledky poukazujú na výraznú priestorovú diferenciáciu trendových poklesov. Na základe tohto je možné predpokladať, že dôvody zmien sú nielen globálneho charakteru, ale aj lokálneho antropického vplyvu.

Priemerný úhrn zrážok v mm (Údaje SHMÚ)

Priemer.	I.	II.	III.	IV.	V.	VI.	VII.	VIII	IX.	X.	XI.	XII.	Rok
úhrn	35	38	27	33	56	76	72	70	42	51	48	45	593

Priemerná relatívna vlhkosť vzduchu R v %

mesiac	I.	II.	III.	IV.	V.	VI.	VII.	VIII	IX.	X.	XI.	XII.	Rok
R	86	82	75	69	69	73	7	73	76	80	86	88	78

V uvedenej tabuľke sú započítané hmlý celodenné aj krátkodobé, ktoré sa vyskytujú na jar a v lete, obvyčajne v raňajších hodinách.

Priemerný počet dní s hmlou v priebehu roka

mesiac	I.	II.	III.	IV.	V.	VI.	VII.	VIII	IX.	X.	XI.	XII.	Rok
počet dní	7,7	5,0	2,9	2,0	0,7	0,7	0,7	0,7	1,5	5,5	7,2	2,6	44,2

V porovnaní s Podunajskou nížinou je v záujmovej oblasti Východoslovenskej nížiny suchšia zima a vlhkejšie leto, hlavne vďaka búrkovým lejakom. V súvislosti s chladnejšou zimou je na tomto území v priemere skorší začiatok a neskorší koniec trvania snehovej pokrývky ako na Podunajskej nížine. Súvislá snehová pokrývka počas viac ako mesačného obdobia sa tu vyskytuje zriedka.

2.2.7 Pôdne pomery

Geologické substráty sú na tomto území priaznivé, najmä ak ich posudzujeme z hľadiska pôd, ktoré na nich vznikli. Priestorová diferenciácia pôd katastrálneho územia v okolí obce Iňačovce je výsledkom vzájomného pôsobenia pôdotvorných hornín, foriem reliéfu a podzemnej vody. Podmienená je predovšetkým dominantným zastúpením spraší, ale aj výskytom fluviaálnych, deluviaálno-fluviaálnych a deluviaálnych sedimentov. Vývoj pôd bol ovplyvnený aj procesmi a formami exogénnej morfogénzy prebiehajúcimi v neskorom wurme a holocéne. Pozdĺž tokov ako dôležitý pôdotvorný činiteľ pôsobila povrchová a podzemná voda.

2.2.7.1 Sorpčná schopnosť pôdy

Podľa mechanizmu pútania látok možno v pôde rozlíšiť niekoľko typov sorpcie:

- mechanickú sorpciu, ktorá spočíva v mechanickom zadržiavaní hrubodisperzných častíc v póroch pôdy;
- fyzikálnu (adsorpciu), ktorá je podmienená povrchovými javmi na rozhraní fáz, zapríčiňujúcimi zmeny koncentrácie plynov, kvapalín, elektrolytov i neelektrolytov;
- fyzikálno-chemickú (výmennú) sorpciu, ktorá sa uskutočňuje výmenou iónov medzi pôdnym koloidným komplexom a pôdnym roztokom v ekvivalentných pomeroch;
- chemickú (adsorpciu), ktorej podstatou je nevrátne pútanie predovšetkým aniónov, schopných tvoriť málo rozpustné alebo nerozpustné zlúčeniny, ktoré sa po vyzrážaní môžu zadržiavať aj mechanicky;

- bioakumuláciu, ktorá spočíva v prijímaní biogénnych prvkov koreňmi rastlín a mikroorganizmami, vyznačujúcu sa vlastným charakterom selektivity.

2.2.7.2 Kationová výmenná schopnosť pôdy

Kationovú výmennú schopnosť pôdy charakterizuje kationová výmenná kapacita (CEC, ang. cation exchange capacity). Je to vlastnosť pôdy, ktorá závisí od mineralogického zloženia, disperzity, obsahu humusu a reakcie prostredia. Uvádza sa v miliekivalentoch výmenných kationov na 100 gramov suchej pôdy. Pôdy, ktoré majú v sorpčnom komplexe sorbované výhradne bázické a

alkalické katióny, označujú sa za sorpčne nasýtené. Pôdy obsahujúce aj vyšší podiel výmenného vodíka a hliníka sa označujú ako nenasýtené. Vysokú kationovú výmennú kapacitu majú napríklad humínové kyseliny alebo montmorillonit. Veľmi nízku kationovú výmennú kapacitu má kaolinit.

2.2.7.3 Štruktúra pôdneho fondu

Veľká časť katastrálneho územia leží nad vymedzenou lokalitou zemného plynu, nad chráneným ložiskovým územím a nad dobývacím priestorom zemného plynu. Hranice chránených ložiskových území sú vyhlásené obvodným banským úradom. Veľké množstvo sond a vrtov v tomto území, vrátane plynovodov, majú svoje ochranné a bezpečnostné pásma, ktorých ochrana vyplýva zo zákona. Hlavnými činiteľmi narušujúcimi ekologickú stabilitu riešeného územia sú EVO Vojany a poľnohospodárska veľkovýroba.

Tab. 2 Štruktúra pôdneho fondu v obci				
Druh pôdy	1994		2004	
	ha	%	ha	%
Poľnohospodárska pôda	1050,25	60,53	1050,1	60,53
Poľnohospodárska orná pôda	810,80	46,73	810,8	46,73
Poľnohospodárska pôda –záhrady	45,05	2,59	45,05	2,59
Poľnohospodárska pôda – ovocný sad	0,70	0,04	0,70	0,04
Poľnohospodárska pôda – trvalý trávny porast	193,76	11,16	193,76	11,16
Nepoľnohospodárska pôda	684,71	17,35	684,71	39,47
Nepoľnohospodárska pôda – lesný pozemok	0,00	0,00	0,0	0,00
Nepoľnohospodárska pôda – vodná plocha	583,84	33,65	583,84	33,65
Nepoľnohospodárska pôda – zastavaná plocha	51,61	2,26	91,61	2,26
Nepoľnohospodárska pôda – ostatné plochy	49,26	0,56	9,26	0,56
Celková výmera obce	1734,96	100	1734,96	100

PHSR Iňačovce

Pôdne pomery Zemplína sú pestré. Vo Východoslovenskej nížine na širokých riečnych nivách sú nivné pôdy **fluvizeme** a lužné pôdy **čiernice**. Na sprašiach vznikli ilimerizované pôdy, **luvizeme**, miestami hnedozeme a **černozeme**. V Slanských a Zemplínskych vrchoch prevažujú na silikátových horninách hnedé lesné pôdy kambizeme. Vo Vihorlatských vrchoch sa vyskytujú hnedé lesné pôdy a v ich západnej časti na vápencoch a dolomitoch rendziny.

Černozem

Má molický černozečný horizont ktorý prechádza cez prechodný horizont do karbonátových substrátov týmito substrátmi sú najčastejšie spraše alebo karbonátové aluviálne sedimenty. Vyskytujú sa v podmienkach suchej klímy s evapotranspiratívnym vodným režimom nadbytok vápnika vplýva na stabilizáciu humusových látok ktoré sú nepohyblivé, čo má zároveň vplyv na stabilizáciu pôdnej štruktúry. Subtypy černozeč typická bez ďalších diagnostických horizontov a ich náznakov, černozeč arenická na piesočnatých substrátoch, černozeč pelická na ilovitých substrátoch bez vertikálnych znakov, černozeč hnedozemná s náznakmi luvického horizontu černozeč kambizemná s náznakmi kambického horizontu, černozeč čiernicová s oxidačnými znakmi glejového horizontu v C horizonte a černozeč pseudoglejová s náznakmi mramorového horizontu sú najviac rozšírené na sprašových pahorkatinách na podunajskej rovine sa černozeč viažu aj na aluviálne stroholocénne sedimenty a lokálne v kotlinách na zavápnenej sprašiam podobné sedimenty. Obsah humusu v A horizonte je do 3% kvalita humusu je priaznivá pôdna reakcia je neutrálna až slabo

alkalická sorpčná kapacita kolíše. Sorpčný komplex je plne nasýtený. Tieto pôdy majú priaznivé i fyzikálne a biologické vlastnosti. Černozeme patria k našim najúrodnejším pôdam preto sa poľnohospodársky intenzívne využívajú. Vhodné sú na pestovanie veľmi širokého sortimentu plodín čo určuje aj ich spätosť s vhodnými klimatickými oblasťami v suchších oblastiach a rokoch trpia nedostatkom vlhky.

Čiernica

Tohto typu majú momolický čiernicový a horizont ktorý na rozdiel od černozeme vzniká v hydromorfnejších podmienkach nachádzajú sa na aluviálnych sedimentoch v miestach kde dochádza k prínosu nových aluviálnych náplavoch a kde hladina podzemnej vody je hĺbke do 3 m humusový horizont je hrubý do 1m.vysoká hladina podzemnej vody okrem výraznej akumulácie vysokokondenzovaných organických látok podmieňuje aj glejovatenie a v prípade že je silne meneralizovaná aj zasolovanie a slancovanie pôd. Čiernica má sedem subtypov čiernica typická s oxidačnými znakmi glejového horizontu v celom profile čiernica arenická na piesočnatých substrátoch čiernica pelická na ilovitých substrátoch bez vertikálnych zankov čiernica černozečná s oxidačnými znakmi glejového horizontu.

Čiernica glejová oxidačnými znakmi v A horizonte a s Gr horizontom do 1m. Čiernica organozemná s rašelinovým horizontom hrúbky do 0,3m čiernica slancová náznakmi slancového B-horizontu v klasifikácii sú vyčlenené 3 variety čiernice karbonátová, alkalická, solončáková a 2 formy prekrytá a antropogenna. Humusový horizont obsahuje do 5% humusu s priaznivou kvalitou. Pôdna reakcia je neutrálnej až slabobazická. Celková sorpčná kapacita kolíše v závislosti od zrnitosti zloženia. Sorpčný komplex je nasýtený až plne nasýtený bazickými kationmi. Pôda má dobrú štruktúru a taktiež aj ostatné fyzikálne vlastnosti. Čiernice patria medzi naše najúrodnejšie pôdy. Dostatok živín humusu a vody podmieňuje bujný rast vegetácie a vysoké úrody plodín. Pôdy poskytujú vyššie úrody ako černozeme najmä v suchších rokoch.

Luvizem

Tohto typu majú eluviálny luvický e horizont a luvický b horizont pod ochrickým a horizontom luvizeme sa vyskytujú na miestach, kde sa stenávajú pahorkatiny s pohoriami a na okrajoch vnútorných kotlín. Sú vyvinuté zväčša na sypkých proluviálnych hlinách. Klasifikácia vyčleňuje päť subtypov luvizemi. Luvizem typická bez ďalších podpovrchových horizontov alebo cih náznakov. Luvizem arenická na piesočnatých substrátoch. Luvizem podzolová s náznakmi podzolizácia v eluviálnom e horizonte. Luvizem pseudoglejová s náznakmi mramorovaného diag horizontu. Luvizem rubefikovaná na rubefikovaných substrátoch. Obsah humusu do 2,5% pôdna reakcia kyslá celková sorpčná kapacita nasýtená do 60%. Luvický horizont býva mocný a je pravdepodobné že niekedy vznikol aj procesmi svahovej modelácie a nielen jednoduchou translokáciou látok. Tieto pôdy sú málo skultúrené, Zaradujeme ich k menej úrodným pôdam. Majú sklon k hrdovateniu, k vytváraniu pôdnej kôry pri zväčšenej vlhkosti sa zlievajú. Medzi zúrodňovacie opatrenia patrí aj hĺbkové kyprenie pôdy

Fluvizem

Majú ochrický nivný horizont. Spravidla sa prejavujú i naznaky glejového horizontu nachádzajúceho sa na recentných fluviálnych uloženinách. Hladina podzemnej vody ktorá ovplyvňuje pôdotvorné procesy kolíše v závislosti od stavu vody v toku. V jarnom období je hladina bližšie k povrchu pôdy, prípadne je pôda zaplavená koncom leta i na jeseň. Vtedy môže byť v hĺbke až 2 m pod povrchom. Ak je pôda zaplavovaná, tak sa na povrchu usadzujú sedimenty rôzneho zloženia: subtypy fluvizemi typická, fluvizem pseditická, fluvizem arenická, fluvizem pelická, fluvizem glejová, fluvizem slancová. Z vyčlenených pôdnych subtypov variet a foriem je zrejmé, že fluvizeme majú rôznorodé vlastnosti a rozdielnu produkčnú schopnosť podľa charakteru aluviálneho náplavu môžu byť kyslé neutrálne ale aj alkalické, piesočnaté až ilovité, kremičité aj karbonátové. Obsah humusu je nízky ale aj vysoký a často závisí od množstva vodou naplnených humifikovaných organických látok na vlastnosti fluvizemi

podstatne vplýva najmä ich zrnitosť a obsah uhličitanov z charakteristiky vyplýva, že tieto pôdy sú buď veľmi úrodne ale môžu byť aj málo úrodné. Pri zúrodňovaní fluvizeme treba v prvom rade upraviť nivný režim reguláciu vodných tokov a prípadne i odvodnením. Aktuálne je aj prehlbovanie ornice po predchádzajúcom podryvaní hlbkové kyprenie vapnenie a hnojenie organickými hnojivami.

2.2.8 Prírodné zdroje

Ložiská nerastov môžeme vo väčšine prípadov označiť ako geopotenciály /využitie v rôznych odvetviach hospodárstva/. Z hľadiska územných nárokov na výstavbu však nadobúdajú /zvlášť plošne rozsiahlejšie výskyt/ charakter aj geobariér. V katastrálnom území – Iňačovce sa v zmysle banského zákona nachádzajú *vyhradené nerasty* – palivá a technické plyny. *Nevyhradené nerasty* – stavebné suroviny - sa na území nenachádzajú. V hodnotenom území - Chránené ložiskové územie /CHLÚ/ - nie je vytýčené. Zasahujú tu však 2 aktívne Dobývacie priestory nerastných surovín – podzemných /DP/ - DP Pavlovce nad Uhom a DP Pavlovce nad Uhom I.. V obidvoch sú evidované a ťažbou využívané zásoby zemného plynu, gazolínu a ropy.

2.2.9 Seizmicita územia

Podľa mapy seizmických oblastí a STN 73 0036 patrí záujmové územie do neseizmickej oblasti s výskytom zemetrasení o maximálnej intenzite do 6. stupňa stupnice MSK 64.

2.2.10 Fytogeografické začlenenie územia a charakteristika flóry:

Riešené územie spadá podľa fytogeografického členenia Slovenska /Futák, 1980/ do oblasti stredo európskej a východo európskej teplomilnej, čiže panónskej flóry (Pannonicum) do podoblasti vlastnej panónskej flóry, okresu Potiská nížina. Potiská nížina má veľmi teplé podnebie. Územie je charakteristické spoločenstvami kultúrnej stepi, kde podstatnú časť biotopov tvoria lúky a pasienky, menej orná pôda, nevelké potoky a melioračné kanály s brehovou zeleňou, medzné zelené pásy, remízky a vetrolamy s pomerne chudobným zastúpením druhov fauny a flóry.

Geobotanické členenie vychádza z Geobotanickej mapy Slovenska /Michalko a kol.,1987/. Geobotanická /vegetačná/ mapa SR je mapou vegetačno-rekonštrukčnou. Je výsledkom využitia znalosti o vegetácii v prírodných podmienkach územia a dlhodobého postupného výskumu v prírode. Súčasná potenciálna prirodzená vegetácia /predpokladaná vegetácia/ je vegetácia, ktorá by sa za daných klimatických, pôdnych a hydrologických pomerov vyvinula na určitom biotope, keby vplyv ľudskej činnosti ihneď prestal.

Do pôvodnej skladby vegetačného krytu riešeného územia v značnej miere zasiahol človek, ktorý systematickým rúbaním a kľčovaním lesných porastov, ale aj intenzívnym odvodňovaním časť územia premenil na ornú pôdu, lúky a pasienky. Do prirodzenej skladby takmer všetkých rastlinných spoločenstiev v riešenom území v posledných desaťročiach zasiahli vodohospodárske úpravy, intenzifikácia poľnohospodárstva, a ďalšie antropogénne faktory. Vodná a močiarňá vegetácia je jedným z najvýznamnejších fenoménov.

Dominantný druh vysokej drevinnej zelene v riešenom území je najmä *Salix alba* - vrba biela, *Salix cinerea* - vrba populavá, *vtrúsene Salix caprea* - vrba rakyta, *Populus tremula* - topol osikový, *Fraxinus excelsior* – jaseň štíhly, *Alnus glutinosa* – jelša lepkavá. V podraسته - *Frangula alnus* - krušina jelšová, *Euonymus europaea* – bršlen európsky, *Cornus sanguinea* – svib krvavý, *Viburnum opulus* - kalina ob., *Sambucus nigra* – baza čierna a i.

2.2.11 Zoogeografické začlenenie územia a charakteristika fauny:

Územie Východoslovenskej nížiny patrí do provincie Vnútrokarpatskej znížiny, oblasti panónskej, obvodu juhoslovenského, okrsku potiského. Riešené územie je z hľadiska fauny málo významné. Ide o intenzívne využívanú poľnohospodársku krajinu, v ktorej sú živočíšne spoločenstvá pomerne

chudobné a značne narušené antropogénnou činnosťou.

Živočíchy tvoria nezastupiteľnú zložku všetkých typov spoločenstiev biosféry. V zložitých potravných reťazcoch prispievajú rozhodujúcou mierou k ekologickej rovnováhe v obehú látok a energie. Čím väčšia je druhová rozmanitosť, tým sa vytvárajú lepšie podmienky pre ďalší rozvoj územia aj v prípade, ak ich chápeme z hľadiska ekologickej stratégie ľudskej spoločnosti. Dnešné rozšírenie a zloženie fauny je výsledkom dlhodobého vývinu. Vzhľadom na to možno vo faune rozlíšiť z hľadiska zoogeografického tieto hlavné zložky: kozmopolitnú, holarktickú, paleoarktickú, európsko-sibírsku, karpatskú, ale i endemickú a reliktnú.

Druhová ochrana je zabezpečovaná v zmysle zákona NR SR č. 543/2002 Z.z. o ochrane prírody a krajiny v znení neskorších predpisov, vyhlášky MŽP SR č. 24/2003, ktorou sa vykonáva zákon o ochrane prírody a krajiny v znení neskorších predpisov, ako aj v zmysle iných právnych noriem SR a EU dotýkajúcich sa ochrany prírodných zložiek a ratifikovaných medzinárodných dohovorov (CITES, Bonn, Bern, Ramsar....).

V 70-tych až 80-tych rokoch sa uskutočnila výstavba sústavy 26 chovných rybníkov Iňačovce, ktorá čiastočne zasahuje aj k.ú. Iňačovce. Určené sú na intenzívnu produkciu rýb. Rybníčná sústava poskytuje, vďaka dynamike chovu rýb, počas celého roka rôznorodé biotopové podmienky nielen pre hniezdiace a migrujúce vtáctvo ale pre vodný hmyz, žaby a ondatry. Rybníky s otvorenou vodnou hladinou s riedkou až žiadnou vegetáciou obľubujú na hniezdenie zriedkavá potápka čienokrká, labuť veľká, početná lyska čierna a čorík bahenný. Počas tzv. letnenia rybníkov alebo po ich výlove sa rybníky bez vody stávajú hniezdiskom šablarky modronohej, cibika chochlatého a kulíka riečného. Okrem vtáctva sa na rybníkoch našli podmienky pre život i ondatry pižmoňovej, ktoré si z polámaného trstia stavajú ich vodné hrady. Vypustené rybníky pravidelne kontrolujú líška, tchor či hranostaj. V jarných mesiacoch je tu zvýšená koncentrácia žiab a v lete druhy rodov vážky a šidlá.

Charakteristické druhy pre polia, lúky a pasienky záujmového územia sú :

- **obojživelníky:** ropucha obyčajná (*Bufo bufo*), hrabavka škvrnitá (*Pelobates fuscus*), skokan zelený (*Rana esculenta*),
- **plazy:** jašterica obyčajná (*Lacerta agilis*), užovka obyčajná (*Natrix natrix*),
- **vtáky:** škovránok poľný (*Alauda arvensis*), kačica divá (*Anas platyrhynchos*), kačica chrapačka (*Anas querquedula*), myšiarka ušatá (*Astotus astotus*), myšiak hôrny (*Buteo buteo*), stehlík obyčajný (*Carduelis carduelis*), bocian biely (*Ciconia ciconia*), kaňa močiarna (*Circus aeruginosus*), glezg obyčajný (*Coccythraustes coccythraustes*), kukučka obyčajná (*Cuculus canorus*), d'ateľ veľký (*Dendrocopos major*), pinka obyčajná (*Fringilla coelebs*), včelárík zlatý (*Merops apiaster*), vrabec poľný (*Passer montanus*), bažant obyčajný (*Phasianus colchicus*), straka obyčajná (*Pica pica*), hrdlička poľná (*Streptopelia turtur*), jarabica poľná (*Perdix perdix*),
- **cicavce:** zajac poľný (*Lepus europeus*), hraboš poľný (*Microtus agrestis*), netopier vodný (*Myotis daubentonii*), piskor obyčajný (*Sorex araneus*), sviňa divá (*Sus scrofa*), srna lesná (*Capreolus capreolus*), líška obyčajná (*Vulpes vulpes*) a krt obyčajný (*Talpa europea*),

Živočíšne spoločenstvá v riešenom území môžeme rozdeliť do 5 typov biotopov:

1. Biotopy krajinej zelene a kriačin – sú veľmi pozitívne pre toto územie s veľkým významom pre poľnohospodársku krajinu. Vyznačujú sa veľkou druhovou diverzitou, vyváženosťou druhov a skupín. Dominantné skupiny sú : spevavce, dravce, sovy, holuby, d'atle. Zabezpečujú stabilitu biocenóz.
2. Biotopy vlhkých lúk, pasienkov a zarastených močarísk – sú pozitívne s významom pre poľnohospodársku krajinu. Druhová diverzita je znížená, menšia vyváženosť druhov a skupín. Dominantné rady sú: bahniaky a bociany.
3. Biotopy vodných plôch s otvorenou hladinou – z hľadiska biotopov veľký význam

Jedince rôznych druhov vodných vtákov osídľujúci k.ú. Iňačovce napr. potápka striebriстая, potápka červenokrka, kormorán veľký, volavka purpurová, volavka biela, volavka striebriстая, chavkoš nočný, lyžičiar biely, bučiak trsový, bučačík močiarny, chriaštel' vodný, brehár čiernochvostý, kalužiak červenonohý, rybár čierny, rybár bahenný, fúzatka trsová, slávik modrák, kaňa močiarna.

4. Biotopy intenzívne využívaných lúk, pasienkov a polí - vid'. druhové zloženie uvedené vyššie.
5. Biotopy ľudských sídel a prídomových záhrad –synantrópne druhy.

2.2.12 PASPORT VÝZNAMNÝCH ČASTI PRÍRODY A KRAJINY RIEŠENÉHO ÚZEMIA

Osobitne chránené časti prírody a krajiny

Veľkoplošné chránené územia:	-	nie sú vyhlásené
Maloplošné chránené územia:	-	NPR Sennianske rybníky a ochranné pásmo NPR Sennianske rybníky
Chránené stromy :	-	nie sú vyhlásené
<i>Časti prírody pripravované na ochranu:</i>	-	<i>nie sú pripravované</i>

Národná prírodná rezervácia Sennianske rybníky

Rozprestiera sa v priamom dotyku s riešeným územím Iňačovce. Chránené územie Sennianske rybníky bolo vyhlásené úpravou MK SR 3582/1974 - OP zo dňa 27.mája 1974 za Štátnu prírodnú rezerváciu. Účelom vyhlásenia bola ochrana vzácných vodných biocenóz. Zákonom NR SR č. 287/1994 Z.z. o ochrane prírody a krajiny bolo predmetné územie s účinnosťou od 1.1.1995 ustanovené do kategórie - **Národná prírodná rezervácia** /NPR/ - sa nachádza v k.ú. Iňačovce a Blatná Polianka. Celková výmera CHÚ - 213,31 ha. Výmera vyhláseného ochranného pásma - 211,28 ha. Chránené územie, tak ako aj celá rybníčná sústava, bolo vybudované v bývalej inundačnej senianskej depresii po vodohospodárskych úpravách Východoslovenskej nížiny. Týmto spôsobom sa vytvoril stabilný vodný biotop dôležitý pre migrujúce vtáctvo v období jarnej a jesennej migrácie /hlavná migračná cesta/, pričom a vytvorili podmienky pre hniezdenie vodného a pri vode žijúceho vtáctva.

Na území NPR Sennianske rybníky platí najprísnejší piaty stupeň ochrany a na území ochranného pásma štvrtý stupeň ochrany. Národná prírodná rezervácia leží na bývalom inundačnom území Východoslovenskej nížiny, preformovanom na systém rybníkov. Významná ornitologická lokalita. Doteraz bolo na predmetnom území zistených 144 druhov vodných a pri vode žijúcich vtákov. Z nich 44 (30,5 %) cez územie pravidelne a nepravidelne tiahne, 42 (29,2 %) pravidelne hniezdi, 32 druhov (22,2 %) sa vyskytuje stále, 14 (9,7 %) hniezdi sporadicky, 7 (4,9 %) vzácné zaletuje, 4 druhy sa vyskytujú prevažne v jarnom a letnom období a 1 druh (0,7 %) zimuje. Z členov avifauny je 63 druhov (43,75 %) zaradených do Červeného zoznamu. Z celkového počtu 66 druhov vodných a pri vode žijúcich druhov, ktoré sú zaradené do zoznamu je to ale až 95,45 %, čo jednoznačne poukazuje na jedinečnosť lokality.

Územia NATURA 2000

Chránené vtáčie územia (CHVÚ) - CHVÚ Sennianske rybníky

Navrhované územia európskeho významu (ÚEV) - ÚEV Sennianske rybníky

Iňačovce – CHVÚ

V okrese Michalovce zasahuje do katastrálnych území: Hažín, Iňačovce, Senné, v okrese Sobrance katastrálne územia: Blatné Remety, Blatná Polianka. Je navrhované podľa Smernice Rady 79/409/EHS o ochrane voľne žijúcich vtákov. Kód územia SKCHVU024. Známa ornitologická lokalita východného Slovenska so zastúpením vodných biotopov a s periodicky zaplavovanými lúkami. Navrhovaná je za účelom ochrany hniezdenia vodného vtáctva a zabezpečenia ich prežitia a rozmnožovania – napr. volavky purpurovej (*Ardea purpurea*), volavky striebristej (*Egretta garzetta*), volavky bielej (*Egretta alba*), lyžičiara bieleho (*Platalea leucorodia*) a bučika nočného (*Nycticorax nycticorax*).

Výmera lokality: 1 490 ha.

Odôvodnenie návrhu ochrany:

Iňačovce je jedným z troch najvýznamnejších území na Slovensku pre hniezdenie druhov volavka purpurová (*Ardea purpurea*), volavka striebriстая (*Egretta garzetta*), volavka biela (*Egretta alba*), lyžičiar biely (*Platalea leucorodia*), bučiak nočný (*Nycticorax nycticorax*), bučiak trst'ový (*Botaurus stellaris*), kaňa močiarna (*Circus aeruginosus*), rybár bahenný (*Chlidonias hybridus*), šabliarka modronohá (*Recurvirostra avosetta*) a jedným z piatich pre hniezdenie druhov brehár čiernochovtý (*Limosa limosa*) a kalužiak červenonohý (*Tringa totanus*).

Zastúpenie druhov v CHVÚ Iňačovce	priemerný počet hniezdiacich párov
<i>Ardea purpurea</i>	12
<i>Egretta garzetta</i>	15
<i>Egretta alba</i>	54
<i>Platalea leucorodia</i>	16
<i>Nycticorax nycticorax</i>	105
<i>Botaurus stellaris</i>	8
<i>Circus aeruginosus</i>	30
<i>Chlidonias hybridus</i>	100
<i>Recurvirostra avosetta</i>	5.5
<i>Limosa limosa</i>	3.5
<i>Tringa totanus</i>	3.5
<i>Aythya nyroca</i>	1

Sennianske rybníky – ÚEV

Nachádza sa v k.ú Inačovce a malá časť v k.ú. Blatná Polianka, má rozlohu 213,51 ha. Kód územia SKUEV0208. Predmetom ochrany sú prirodzené eutrofné a mezotrofné stojaté vody s vegetáciou plávajúcich alebo ponorených cievnatých rastlín. Biotop tvoria porasty vodných rastlín. Biotopy, ktoré sú predmetom ochrany:

3150	Prirodzené eutrofné a mezotrofné stojaté vody s vegetáciou plávajúcich a /alebo ponorených cievnatých rastlín typu Magnopotamion alebo Hydrocharition
6440	Aluviálne lúky zväzu <i>Cnidion venosi</i>
6510	Nížinné a podhorské kosné lúky

Dôležité manažmentové opatrenia v predmetnom území:

- obnova zdroja potravy (zarybňovanie)
- kosenie a následné odstránenie biomasy – 1x ročne
- zabezpečenie vhodných pobytových podmienok bioty
- úpravy hrádzí vodných nádrží a rybníkov (utesnenie a pod.)

Územia medzinárodného významu - Ramsarská lokalita Iňačovce-rybníky

Dátum zapísania: 2. 7. 1990

Kraj: Košický

Okres: Michalovce, Sobrance

Obec (k.ú.): Blatná Polianka, Iňačovce

Rozloha: 424,6 ha

Nadmorská výška: 100 - 102 m

Ramsarská lokalita Iňačovce-rybníky leží v Sennianskej depresii, v minulosti rozsiahlej sezónne zaplavovanej mokrade Východoslovenskej roviny, na významnej migračnej trase vodných vtákov. Ramsarskú lokalitu tvorí národná prírodná rezervácia (213,31 ha) vyhlásená v roku 1974 a jej ochranné pásmo (211,28 ha). Územie rezervácie predstavuje umelá vodná plocha s príľahlými periodicky zaplavovanými lúkami a krovitými močiarimi, ochranné pásmo NPR pozostáva z 13 rybníkov patriacich k väčšej rybníčnej sústave Iňačovce. Celkove Ramsarskú lokalitu NPR Iňačovce-rybníky tvorí jeden veľký rybník, príľahlá rybníčná sústava (26 hospodársky využívaných rybníkov oddelených navzájom sypanými hrádzami), lúčne a pasienkové ekosystémy vlhkomilného a mezofilného charakteru, s roztrúsenými súvislými porastami krovín a stromov.

2.3 TECHNICKÁ INFRAŠTRUKTÚRA

Obec je elektrifikovaná a plynifikovaná. Obyvatelia sú napojení na verejný vodovod. Obec nemá vybudovanú splaškovú kanalizáciu ani čističku odpadových vôd. Pokrytie mobilných operátorov je nasledovné T - mobile 100 %, Orange 50 %. Občania majú v súčasnosti možnosť pripojenia na Internet prostredníctvom telefónnej linky – MSDN, DSL, WI-FI pripojenie, prípadne prostredníctvom mobilných operátorov. V zlom technickom stave sa nachádza obecný rozhlas, ktorého ústredňa je alokovaná v budove obecného úradu. Do budúcnosti sa ráta s vybudovaním bezdrátového rozhlasu. Nasledujúca tabuľka prezentuje prehľad technickej infraštruktúry v obci.

Tab. 3 Prehľad technickej infraštruktúry v obci		
	jednotka súčasný stav	
Pošta	ano/nie	nie
Káblová televízia	ano/nie	nie
Verejný vodovod	pokrytie v %	áno
Vlastný zdroj pitnej vody	názov/výdatnosť	nie
Verejná kanalizácia dažďová	pokrytie v %	nie
Kanalizačná sieť pripojená na ČOV	pokrytie v %	nie
Rozvodná sieť plynu	pokrytie v %	áno
pripojenie na sieť internet	DSL	Áno
	ISDN	Áno
	EDGE	Áno
	UMTS	áno
	Wi-Fi	áno
verejný internet	ano/nie	nie
verejný prístupový bod	ano/nie	nie
internetová kaviareň	ano/nie	nie
počet počítačov pre verejný prístup do siete Internet	počet	-
pokrytie signálom Orange	%	50
pokrytie signálom T-mobile	%	100
verejné studne	počet	-
pramene pitnej vody	počet/výdatnosť	-
vodojemy	počet/objem	-
priemyselná zóna - výrobná	počet firiem	1
priemyselná zóna - skladové hospodárstvo	skladová plocha v m ³	-
skládka TKO	ano/nie	nie
separovaný zber	ano/nie	áno
zberný dvor pre separovaný zber	ano/nie	nie
kompostovisko	ano/nie	nie
cintorín	počet	1
dom smútku	počet	1

2.3.1. Zásobovanie elektrickou energiou

Obec Iňačovce je zásobovaná elektrickou energiou zo samostatných transformačných staníc. Stanice slúžia pre zásobovanie maloodberateľov pomocou distribučnej elektrickej siete NN, časť výkonu

využívajú podnikateľské subjekty. Trafostanice sú pripojené pomocou 22 kV prípojkového vedenia VN AIFe na jestvujúcu VN linku AIFe. Vzdušné vedenie 22 kV, prechádzajúce do obce z juhu od mesta Vojany, sa postupne dostáva do zastavaného územia obce.

NN vzdušné vedenie je v dobrom stave po rekonštrukciách. Vedenie je realizované na nových betónových podperných bodoch. Hlavné vetvy vzdušného vedenia sú vedené pozdĺž hlavnej cesty, miestami v súbehu s telefónnym vedením a vedením dedinského rozhlasu. Rozvádzače NN umiestnené na stožiarových trafostaniciach vyhovujú požiadavkám pre zásobovanie elektrickou energiou. Podzemné káblové vedenie je v obci realizované v malej miere. Len niektoré prípojky k rodinným domom sú vedené káblovým vedením v zemi. Pri výstavbe stavebných objektov a inžinierskych sietí treba toto vedenie rešpektovať. V obci nie sú objekty s veľkými nárokmi na elektrickú energiu.

2.3.2 Plynofikácia obce

Obec je napojená na zdroj zemného plynu – stredotlaký plynovod. Stredotlaký prírodný plynovod je vedený chotárom obce Iňačovce. V obci sú vybudované miestne uličné plynovody. Plynovody sú vedené okrajmi miestnych komunikácií. Prírodný plynovod je vedený chotárom obce. Distribučný systém plošného zásobovania plynom v obci je zrealizovaný ako strednotlakový rozvod s prevádzkovým tlakom do 100 kPa.

Trasa hlavného STL rozvodu je uložená v miestnej komunikácii po celej dĺžke trasy a STL rozvod je zrealizovaný v jednotlivých uliciach o priereze DN 40 až DN 150, čím sú vytvorené podmienky pre pripojenie všetkých rodinných domov a občianskej vybavenosti podľa individuálnych požiadaviek obyvateľov obce a jednotlivých podnikateľských subjektov.

Pre rodinné domy a nízkopodlažné objekty bez centrálnej dodávky tepla a teplej vody je komplexné používanie plynu pre potreby vykurovania, ohrevu teplej vody a varenia. Plynové vykurovanie má obvykle formu ústredného vykurovania, len výnimočne sa realizuje samostatnými plynovými pecami.

V objektoch občianskej vybavenosti a drobného priemyslu sa zemný plyn používa na vykurovanie, ohrev teplej vody a technologické potreby.

2.3.3. Odvádzanie a čistenie odpadových vôd

V obci nie je vybudovaná verejná splašková kanalizácia. Objekty občianskeho vybavenia a novšie realizované rodinné domy majú žumpy. Samostatná dažďová kanalizácia nie je v obci vybudovaná, provizorne ju nahrádzajú odtokové rigoly popri miestnych komunikáciách. Splaškovú kanalizáciu je v budúcnosti potrebné riešiť z obce so zaústením splaškových vôd do vlastnej ČOV, prípadne spoločnej ČOV v rámci regiónu. Splašková kanalizácia by mala byť riešená a realizovaná tak, aby nedochádzalo k úniku splaškov.

Podľa STN 736701, ak vodohospodársky orgán oprávnený povoľovať vodohospodárske dielo neurčí šírku ochranného pásma kanalizácie, tak je potrebné dodržať ochranné pásmo v šírke 3,0 m od okrajov pôdorysných rozmerov kanalizačnej stoky a súvisiacich objektov. V ochrannom pásme je možné robiť akúkoľvek stavebnú činnosť len so súhlasom správcu kanalizácie.

2.3.4 Verejné osvetlenie

Verejné osvetlenie v obci je zrekonštruované. Osvetlenie ciest, komunikácií a verejných priestranstiev je vybudované výbojkovými sodíkovými svietidlami, ktoré sú pomocou výložníkov uchytené na podperných bodoch vzdušnej sekundárnej siete NN. Rozvod medzi svietidlami je vodičom Fe, ktorý slúži ako fáza VO vzdušnej sekundárnej siete NN. Ovládanie VO je centrálnou prostredníctvom impulzných káblov pri transformátorových staniciach.

2.3.5 Telekomunikácie

Z hľadiska telekomunikačného členenia obec sa nachádza v UTO Michalovce, ktorý je súčasťou tranzitného telefónneho obvodu TTO Košice so začlenením v primárnom centre PC Košice. V obci je zriadená digitálna ústredňa RSU, jej umiestnenie je vo vlastnom telekomunikačnom objekte. Miestna telefónna sieť v obci a jej miestnych častiach je prevedená káblami v zemi a vzdušným vedením. Pripojenie telefónnych účastníkov je z UR osadených na drevených stĺpoch, vzdušnými vedeniami.

2.3.6 Rádiokomunikácie

V obci príjem televízneho signálu Slovenskej televízie je zabezpečovaný televíznym prekryvačom TVP. Signál ku koncesionárom sa dostáva na relatívne kvalitnej úrovni. Kvalitný príjem signálu STV by bol možný zriadením kábelovej televízie s prijímacím zariadením, obec však nemá financie na jej realizáciu.

2.3.7 Miestny rozhlas

Rozhlasová ústredňa je umiestnená v budove obecného úradu. Od budovy OU je rozvod vedený na kovových stĺpoch, na ktorých sú upevnené reproduktory. Vedenie miestneho rozhlasu je vedené pozdĺž miestnych komunikácií, väčšinou súbežne s telefónnym vedením a vedením NN.

2.3.8 Zásobovanie pitnou vodou

V obci je vybudovaný verejný vodovod.

2.4 DOPRAVA

Modernizáciou a rozvojom dopravnej infraštruktúry v obci a jej okolí dochádza k vytváraniu vhodných podmienok na kvalitný život jej obyvateľov. Rovnako vzrastajú možnosti na príliv investícií, ktoré si nevyhnutne vyžadujú kvalitnú cestnú sieť. Z hľadiska enviromentálneho dochádza prvotne k negatívnym účinkom (napr. záber pôdy), druhotne však, po jej uvedení do prevádzky, prispieva k znižovaniu negatívnych vplyvov dopravy na životné prostredie. Kvalitnejšie technické parametre ciest prispievajú k plynulosti dopravy, tie isté úseky sú prekonávané za kratší čas, čím sa skracuje jazdná doba.

Na financovanie potrieb obce a celého regiónu v oblasti dopravy bude slúžiť OP Doprava. Operačný program Doprava (ďalej len „OPD“) predstavuje programový dokument Slovenskej republiky pre čerpanie pomoci z fondov Európskej únie v sektore dopravy na roky 2007 - 2013. Tento dokument obsahuje súbor cieľov a prioritných osí zahrňujúcich viacročné opatrenia na ich dosiahnutie, ktoré budú realizované využitím finančnej pomoci z Kohézneho fondu a Európskeho fondu regionálneho rozvoja (ďalej len „ERDF“).

OPD bol vypracovaný na základe, resp. v súlade s:

- nariadením Rady (ES) č. 1083/2006, ktorým sa ustanovujú všeobecné ustanovenia o ERDF, ESF a KF a ktorým sa zrušuje nariadenie (ES) č. 1260/1999 (ďalej len „všeobecné nariadenie“),
- nariadením EP a Rady (ES) č. 1080/2006 o ERDF, a ktorým sa zrušuje nariadenie (ES) č. 1783/1999,
- nariadením Rady (ES) č. 1084/2006, ktorým sa zriaďuje Kohézny fond, a ktorým sa zrušuje nariadenie (ES) č. 1164/94.

Globálnym cieľom operačného programu je podpora trvalo udržateľnej mobility prostredníctvom rozvoja dopravnej infraštruktúry a rozvoja železničnej verejnej osobnej dopravy. Vytýčený cieľ bude napĺňaný prostredníctvom sústavy špecifických cieľov:

- Špecifický cieľ 1 – Modernizácia a rozvoj železničnej infraštruktúry,
- Špecifický cieľ 2 – Modernizácia a rozvoj cestnej infraštruktúry,
- Špecifický cieľ 3 – Modernizácia a rozvoj infraštruktúry intermodálnej prepravy,
- Špecifický cieľ 4 – Rozvoj verejnej železničnej osobnej dopravy.

Dopravne je obec dobre prístupná, najmä v hlavnom smere východ západ. Oblasť má železničné spojenie cez mesto Michalovce. Letecké spojenie okres nemá. Najbližšie letiská sa nachádzajú v Košiciach.

Tab. 4 Prehľad dopravnej infracruktúry

	jednotka súčasný stav	
chodníky popri cestách	km cca.	4

miestne komunikácie	km cca.	5,5
štátne komunikácie	km cca.	2
počet parkovacích miest	obecný úrad	5
	ZŠ, MŠ	6
	cintorín	20
	športová infraštruktúra	15
	dom kultúry	5
	oddychové zóny	-
	obchodné jednotky	5
	kostol	6
počet zastávok SAD	počet	3
Najbližšia zastávka vlakov osobnej dopravy - názov	áno/nie	Michalovce

2.4.1. Cestná doprava

Cestná sieť v okolí obce je podľa charakteru delená na štátne cesty a miestne komunikácie ktoré obhospodaruje a spravuje obecný úrad. Štátne cesty sú podľa správneho členenia rozdelené na I., II., III. triedy. Obcou Iňačovce prechádza cestná komunikácia III. triedy so začiatkom od Gréckokatolíckeho kostola v smere na obec Jastrabie pri Michalovciach v dĺžke v obci cca 1 km. Miestnou komunikáciou je aj cesta Iňačovce – Zemplínska široká po hranicu katastra t.j. po objekt bývalej VOŠ. Celková dĺžka miestnych komunikácií je cca. 5,5 km. V dôsledku zlých poveternostných vplyvov a nadmerného využívania bude v krátkom období potrebná ich čiastočná, v dlhšom časovom horizonte komplexná rekonštrukcia.

2.4.2 Miestne komunikácie

V normovom šírkovom usporiadaní sú vybudované krátke úseky miestnych komunikácií. Ostatné úseky miestnych komunikácií sú v zmysle STN 73 6110 vybudované v nenormových kategóriách a v nevyhovujúcich šírkových usporiadaniach. Vybudované sú zväčša v šírke vozovky 4,00 – 5,00 m ako obojsmerné komunikácie v nenormových kategóriách.

2.4.3 Pešie komunikácie a priestranstvá

Cesta ktorá prechádza intravilánom obce, je vybavená chodníkmi len čiastočne. Miestne komunikácie v obci nie sú vybavené chodníkmi pre peších. Ostatné komunikácie v obci zabezpečujú prevažne prístupy k domom a nie sú tiež vybavené chodníkmi a jestvujúce šírky koridorov medzi oploteniami ani neumožňujú dodatočnú výstavbu chodníkov. Z hľadiska bezpečnosti cestnej premávky je možné tento stav akceptovať (mimo hlavnej komunikácie) z dôvodu veľmi nízkej intenzity obslužnej dopravy, ktorá umožňuje zmiešanie pešej a automobilovej dopravy v spoločnom profile. Fyzicky oddelené chodníky sú riešené ako jednostranné v súbehu s cestnou komunikáciou pri základnej dopravnej kostre.

2.4.4. Statická doprava

Statická doprava v obci je nedostatočne rozvinutá. Pred obecným úradom je 5 parkovacích miest, cintorín s 20 miestami, 6 pred miestnymi kostolmi a 5 parkovacie miesta sú vybudované pred domom kultúry.

2.4.5 Prímestská doprava

Vzhľadom na to, že cez obec neprechádza železničná trať, je cestná hromadná doprava najdôležitejším druhom hromadnej dopravy osôb. Obcou prechádza prímestská linka SAD a má v obci 3 zastávky. Dostupná vzdialenosť zastávok je do 500 m, čo je vyhovujúca vzdialenosť.

2.4.6 Železničná doprava

Keďže intravilánom obce železničná trať neprechádza, obyvatelia majú možnosť využiť vlakové spojenie v meste Michalovce.

2.4.7 Letecká doprava

Najbližším letiskom je letisko Košice.

2.5 ŽIVOTNÉ PROSTREDIE

Kvalitné životné prostredie je jednou zo základných podmienok existencie ľudstva. Vzrastajúce problémy spojené práve so zhoršovaním kvality životného prostredia vedú ku koncentrácii úsilia štátov Európy a hlavne novo rozšírenej Európskej únie eliminovať negatívne zásahy do životného prostredia a naprávať škody spôsobené v minulosti. Svedčí o tom i prijatie Šiesteho environmentálneho akčného programu Spoločenstva "Životné prostredie 2010: Naša budúcnosť, naša voľba" (Akčný program), ktorý tvorí rámec environmentálnej politiky Európskej únie. Definuje kľúčové dlhodobé ciele v starostlivosti o životné prostredie, pričom za prioritu pokladá riešenie problémov zmeny klímy, ochrany prírody a biodiverzity, životného prostredia pre zdravie a kvalitu života, prírodných zdrojov a odpadov. Povinnosť a potreba naplňovať prijaté ciele vedúce k zlepšovaniu negatívneho stavu životného prostredia, prináležia všetkým stupňom štátnej správy a samosprávy. Obec v uvedenej hierarchii predstavuje najnižší ale základný prvok. Potreba naplňovať stanovené environmentálne ciele vyplýva aj zo samotnej alokácie obce, ktorá sa rozprestiera v nive vodného toku Čierna voda.

Zákon NR SR č. 543/2002 Z.z. o ochrane prírody a krajiny legislatívnou formou zabezpečuje zachovanie rozmanitosti podmienok a foriem života na zemi, vytvorenie podmienok na trvalé udržanie, obnovovanie a racionálne využívanie prírodných zdrojov, záchranu prírodného dedičstva, charakteristického vzhľadu krajiny a udržanie ekologickej stability. Vymedzuje územnú a druhovú ochranu a ochranu drevín.

Územné časti vysokej biologickej a ekologickej hodnoty boli z hľadiska zachovalosti alebo ohrozenosti biotopov vyhlásené za chránené v niektorej z kategórií chránených území alebo podliehajú osobitnej ochrane.

Územie v okolí obce patrí k územiám s výraznými prírodnými hodnotami. Napriek výraznej antropizácii, v riešenom území a jeho najbližšom okolí sa nachádza niekoľko významných lokalít, ktoré predstavujú lokality ochrany prírody, prípadne ochrany prírodných zdrojov.

Druhová ochrana sa viaže na chránené rastliny, chránené živočíchy, chránené nerasty a chránené skameneliny. Ochrana drevín zabezpečuje legislatívnu ochranu významným stromom a ich skupinám vrátane stromoradií, ktoré majú mimoriadny kultúrny, vedecký, ekologický prípadne krajinotvorný význam.

Environmentálna politika Európskej únie vychádza z presvedčenia, že prísne environmentálne normy stimulujú inovácie a podnikateľské príležitosti a hospodárska, priemyselná, sociálna a environmentálna politika musia byť navzájom úzko previazané.

Základným pilierom politiky EÚ v oblasti životného prostredia je akčný program s názvom Životné prostredie 2010: Naša budúcnosť, naša voľba. Hlavné body sú:

- klimatické zmeny a globálne otepľovanie;
- prirodzené biotopy a voľne žijúce zvieratá a voľne rastúce rastliny;
- environmentálne a zdravotné otázky;
- prírodné zdroje a nakladanie s odpadom.

Do konca tohto akčného programu sa bude klásť dôraz na boj proti zvyšovaniu celosvetových emisií skleníkových plynov a pokračovaniu straty prírodnej rozmanitosti so zameraním na javy rozširovania púští, odlesňovania, ohrozenia pôdy, stále výrazného vplyvu znečistenia na verejné zdravie a životné prostredie, čoraz väčšieho množstva odpadu a na postupné budovanie tzv. ekologickej stopy EÚ.

Zároveň je EÚ odhodlaná upevniť svoju rolu celosvetového lídra v otázkach klimatických zmien, prírodnej rozmanitosti a trvalo udržateľného využívania zdrojov – od výroby až po spotrebu a zneškodnenie. Viest' boj o zachovanie nášho životného prostredia je v súlade s politikou zamestnanosti a rastu, pretože špičkové ekologické inovácie a technológie môžu zabezpečiť oboje.

http://europa.eu/pol/env/overview_sk.htm

2.5.1 Starostlivosť o územie

Územným plánovaním sa sústavne a komplexne rieši priestorové usporiadanie a funkčné využívanie územia, určujú sa zásady, navrhuje sa vecná a časová koordinácia činností ovplyvňujúcich životné

prostredie, ekologickú stabilitu, kultúrno – historické hodnoty územia, územný rozvoj a tvorbu krajiny v súlade s princípmi trvalo udržateľného rozvoja. Územné plánovanie je v súčasnosti upravené zákonom č. 50/1976 Zb. o územnom plánovaní a stavebnom poriadku v znení neskorších predpisov. Územno - plánovacia dokumentácia je základným nástrojom územného rozvoja a starostlivosti o životné prostredie v obci. Základným nástrojom územného plánovania je územný plán obce. Územný plán obce je výsledok formálneho plánovania a je územnoplánovacím dokumentom v zmysle zákona č.50/1976 Zb. (zákon o územnom plánovaní a stavebnom poriadku v znení neskorších predpisov) a v zmysle vyhlášky č.84/1976 Zb. (o územnoplánovacích podkladoch a územnoplánovacej dokumentácii) v znení neskorších predpisov. Základným pre obec je územný plán sídelného útvaru (ÚPN SÚ), ktorého záväzná časť sa po schválení obecným zastupiteľstvom stáva všeobecne záväzným nariadením obce. Obstarávateľom ÚPN obce (alebo zóny) je obecná samospráva.

Obec Iňačovce nemá vypracovaný územný plán.

2.5.2 Ochrana ovzdušia

Na ochranu ovzdušia v obci pred potenciálnymi a reálnymi zdrojmi znečistenia slúži zákon č. 309/1991 Zb. o ochrane ovzdušia pred znečisťujúcimi látkami v znení neskorších predpisov. Upravuje práva a povinnosti právnických a fyzických osôb pri ochrane ovzdušia pred vnášaním znečisťujúcich látok ľudskou činnosťou a spôsobom obmedzenia následkov znečisťovania. V zákone sú definované znečisťujúce látky, zdroje znečisťovania, povinnosti právnických a fyzických osôb ako aj prevádzkovateľov zdrojov znečistenia ovzdušia, poplatky a pokuty za znečisťovanie ovzdušia. Definované sú veľké zdroje znečistenia ovzdušia ako technologické celky so súhrnným tepelným výkonom 50 MW alebo vyšším.

V ochrane ovzdušia je kladený v prvom rade dôraz na dosiahnutie takej kvality ovzdušia, ktorá na základe súčasných vedeckých poznatkov neohrozí zdravie ľudí a ani životné prostredie. Najnovšie výskumy dokázali, že kvalita ovzdušia je jednou zo základných príčin zvyšovania výskytu respiračných ochorení.

Účelom zákona č. 478/2002 Z. z. o ochrane ovzdušia, ktorým sa dopĺňa zákon č. 401/1998 Z. z. o poplatkoch za znečisťovanie ovzdušia v znení neskorších predpisov (zákon o ovzduší) je transpozícia rámcovej smernice Rady č. 96/62/EC o hodnotení a riadení kvality ovzdušia a nadväzujúcich smerníc - smernice Európskeho parlamentu a Rady č. 1999/30/EC týkajúcej sa limitných hodnôt oxidu siričitého, oxidu dusičitého a oxidov dusíka, tuhých častíc a olova vo vonkajšom ovzduší a smernice Rady č. 2000/69/EC týkajúcej sa limitných hodnôt benzénu a oxidu uhoľnatého vo vonkajšom ovzduší a smernice o ozóne vo vonkajšom ovzduší. Povinnosť riadiť sa uvedenými právnymi normami má aj obec ako článok miestnej samosprávy, a orgánom štátnej správy vo vymedzených oblastiach.

Najväčšími zdrojmi znečistenia sú veľké priemyselné podniky v mestách Michalovce, Strážske a Vojany.

2.5.3 Odpadové hospodárstvo

Základným právnym predpisom pri predchádzaní vzniku odpadov a pri nakladaní s odpadmi je zákon NR SR č. 223/2001 Z. z. o odpadoch a o zmene a doplnení niektorých zákonov, ktorý nadobudol účinnosť 1. júla 2001. Jedným zo základných nástrojov stratégie hospodárenia s odpadmi je vypracovanie „Programov odpadového hospodárstva“. Program odpadového hospodárstva Slovenskej republiky vypracováva Ministerstvo životného prostredia a následne krajský úrad, samosprávny kraj, obec a pôvodca odpadu.

Odpady, obaly a odpadové hospodárstvo je obsiahnuté na národnej úrovni v 20 aktuálnych právnych predpisoch so zapracovaním priamych i nepriamych novelizácií. Členenie v rámci zložky:

- Odpady a odpadové hospodárstvo (16 právnych predpisov)
- Obaly (4 právne predpisy)

– Elektrozariadenia a elektroodpad

Preberanie európskej legislatívy týkajúcej sa odpadov pozostávalo z troch krokov – prvým bolo prijatie zákona č. 223/2001 Z. z. o odpadoch a o zmene a doplnení niektorých zákonov a predpisov na jeho vykonanie, druhým prijatie zákona č. 529/2002 Z. z. o obaloch a o zmene a doplnení niektorých zákonov, a tretím krokom prijatie zákona č.24/2004 Z.z., ktorým sa mení a dopĺňa zákon č. 223/2001 Z. z.o odpadoch a o zmene a doplnení niektorých zákonov v znení neskorších predpisov.

Táto základná právna norma na úseku odpadov a odpadového hospodárstva upravuje práva a povinnosti právnických a fyzických osôb pri predchádzaní vzniku odpadov a pri nakladaní s odpadmi, pôsobnosť orgánov štátnej správy a obcí, zodpovednosť za porušenie povinností na úseku odpadového hospodárstva.

Zákon č. 529/2002 Z.z. o obaloch a o zmene a doplnení niektorých zákonov vytvoril právny rámec aj pre získavanie údajov z oblasti obalov a odpadov z obalov (zavedený bol systém tzv. povinnej osoby). Nariadením vlády SR č. 22/2003 Z.z., boli ustanovené záväzné limity pre rozsah zhodnocovania odpadov z obalov a pre rozsah ich recyklácie vo vzťahu k celkovej hmotnosti odpadov z obalov pre sklo, plasty (bez PET), papier, kovy a osobitne pre polyetyléntereftalát (PET).

Základ právnej úpravy pre nakladanie s elektrozariadeniami a s elektroodpadom vytvára zákon NR SR č. 773/2004 Z.z., ktorý mení a dopĺňa zákon č. 223/2001 Z.z. o odpadoch a o zmene a doplnení niektorých zákonov v znení neskorších predpisov.

Nová stratégia v oblasti odpadov v rámci Európskej únie spočíva v snahe urobiť z Európy spoločnosť využívajúcu recykláciu, ktorá predchádza vzniku odpadov a využíva ich ako suroviny.

V prípade separácie rozšíri aktivity o viaceré komodity. Uvedené aktivity budú pôsobiť na znižovanie zaťaženia obecného rozpočtu, ako aj životné prostredie.

V programovacom období obec v oblasti odpadov plánuje zriadiť zberný dvor pre separovaný odpad ako aj obecné kompostovisko. V prípade separácie rozšíri aktivity o viaceré komodity. Uvedené aktivity budú pôsobiť na znižovanie zaťaženia obecného rozpočtu, ako aj životné prostredie.

2.5.4 Lesné hospodárstvo

Lesné hospodárstvo priamo v obci nie je rozvinuté. Územie bolo v minulosti intenzívne odlesňované, čím došlo k ústupu lesa a k vzniku poľnohospodárskej pôdy. Ostatnú lesnú vegetáciu tvorí stromový porast pozdĺž cestných komunikácií ako aj estetickéj vegetácie v intraviláni obce. Širšie lesné enklávy sa rozprestierajú južne od hlavnej urbanistickej štruktúry, v smere na obec Pavlovce nad Uhom.

2.5.5 Pôda

Kvalita pôdy patrí medzi najvýznamnejšie faktory využívania a rozvoja územia obce. Vzhľadom k veľmi dlhému času jej obnovy je potrebné v maximálnej miere zohľadňovať jej prirodzené vlastnosti. Rozsah pôdneho fondu je obmedzený, a práve preto musí byť v plnom rozsahu racionálne využívaný. Medzi hlavné negatívne faktory, ktoré ovplyvňujú pôdnu produkciu a jej environmentálne funkcie patria najmä zhutňovanie a acidifikácia pôd, neuvážené rekultivácie pôd, neúmerne meliorácie, nadmerná chemizácia, stále sa zvyšujúca erózia, zosuvy, divoké skládky a emisno-imisná kontaminácia pôd.

Veľmi významný a podstatný vplyv na pôdu v regióne majú exhaláty vznikajúce spaľovaním uhlia, najmä zlúčenín síry (spôsobujú okysľovanie pôd) a ťažké kovy. Fytotoxická arzenom, olovom a inými ťažkými kovmi sa popisuje ako inhibícia enzýmových systémov, čo sa navyše prejavuje v zníženom raste, vo vývoji a vo zvýšenom obsahu týchto prvkov v nadzemnej hmote. To má zároveň negatívny dopad na živočíšnu výrobu.

Väčšina tunajších pôd bola ovplyvnená činnosťou človeka. Nesystémové úpravy v krajine, ako napr. likvidácia rozptýlenej zelene, neopodstatnené melioračné úpravy a rekultivácie narušili vodný režim v

krajine (vysoký výpar, pokles hladiny podzemných vôd, urýchlenie odtoku vody) a podporili negatívny vplyv vodnej a veternej erózie a tiež zasolovanie a pod.

Z uvedeného dôvodu je nevyhnutná ochrana a kultivácia pôdneho krytu, ktorá vyplýva aj zo vstupu Slovenskej republiky do európskych štruktúr. Obec sa preto musí pri výkone činností v oblasti ochrany pôd riadiť nasledujúcou legislatívou:

- Zákon SNR č. 307/1992 Zb. o ochrane PPF v znení neskorších predpisov,
- Nariadenie vlády SR č. 152/1996 Z.z. o základných sadzbách odvodov za odňatie poľnohospodárskej pôdy z PPF,
- Rozhodnutie MP SR č. 531/1994-540 o najvyšších prípustných hodnotách škodlivých látok v pôde a o určení organizácií oprávnených zisťovať skutočné hodnoty týchto látok.

Súvisiace právne normy:

- Zákon NR SR č. 162/1995 Z.z. o katastri nehnuteľností a o zápise vlastníckych a iných práv k nehnuteľnostiam (katastrálny zákon)
- Vyhláška UGKK SR č. 79/1996 Z.z., ktorou sa vykonáva zákon NR SR o katastri nehnuteľností a o zápise vlastníckych a iných práv k nehnuteľnostiam
- Zákon SNR č. 229/1991 Zb. o úprave vlastníckych vzťahov k pôde a inému poľnohospodárskemu majetku v znení neskorších predpisov
- Zákon SNR č. 330/1991 Zb. o pozemkových úpravách, usporiadaní pozemkového vlastníctva, pozemkových úradoch, pozemkovom fonde a o pozemkových spoločenstvách v znení neskorších predpisov
- Zákon NR SR č. 180/1995 Z.z. o niektorých opatreniach na usporiadanie vlastníctva k pozemkom
- Zákon NR SR č. 181/1995 Z.z. o pozemkových spoločenstvách
- Zákon NR SR č. 136/2000 Z.z. o hnojivách
- Zákon NR SR č. 332/1996 Z.z. o vinohradníctve a vinárstve a o zmene zákona č. 61/1994 Zb. o rozvoji rastlinnej výroby v znení zákona č. 132/1989 Zb.
- Zákon NR SR č. 64/1997 Z.z. o užívaní pozemkov zriadených v záhradkových osadách a o vysporiadaní vlastníctva k nim.

V monitoringu pôd SR sa sledujú obsahy týchto prvkov: Cd, Pb, Cr, Zn, Cu, Hg, Ni, Co, Se, As, F, a to celkový obsah, obsah v 2M HNO₃ (resp. v 2M HCl) a experimentálne ich mobilné a mobilizovateľné formy (v prípade F len vodorozpustná forma). Celkový obsah - zahrňuje všetky formy, v ktorých sa určitý prvok v pôde vyskytuje. Použitie celkových obsahov prvkov z hľadiska posudzovania hygienického stavu (biotoxicity) pôdy má najnižšiu citlivosť, pretože len malá časť celkového obsahu prvkov sa môže dostať do potravinového reťazca. Obsah v 2M HNO₃ (u As v 2M HCl), označovaný aj ako uvoľniteľný obsah, zahrňuje rôzne frakcie prvkov z hľadiska ich rozpustnosti. V monitoringu pôd SR sa používa výluh 2M HNO₃ (Cd, Pb, Cr, Zn, Cu, Ni, Co) a výluh 2M HCl (As). Pre účel celkového zhodnotenia stavu kontaminácie pôd sa tento vyjadruje kategóriami podľa limitov najvyšších prípustných hodnôt škodlivých látok (Rozhodnutie Ministerstva pôdohospodárstva SR o najvyšších prípustných hodnotách škodlivých látok v pôde a o určení organizácií oprávnených zisťovať skutočné hodnoty týchto látok - č. 531/1994). Mobilné a mobilizovateľné formy: Je to súhrn foriem rizikových prvkov, ktoré majú perspektívne najväčší význam pre posudzovanie hygienického stavu pôd (biotoxicity), pretože zahrňujú ľahko uvoľniteľné, alebo rastlinami prijateľné formy.

2.5.6 Správa povodí

Právna starostlivosť o vodu je vymedzená v zákone NR SR č. 184/2002 Z. z. o vodách a o zmene a doplnení niektorých zákonov (vodný zákon) s účinnosťou od 1. júna 2002. Tento zákon vytvára podmienky na všestrannú ochranu povrchových vôd a podzemných vôd vrátane vodných ekosystémov a od vôd priamo závislých krajinných ekosystémov, na zlepšenie stavu povrchových vôd a na ich účelné a hospodárne využívanie.

Kvalita vody v toku Čierna voda je ovplyvňovaná intenzívnou poľnohospodárskou činnosťou spojenou s používaním hnojív. V oblasti znečisťovania a ohrozovania akosti povrchových a podzemných vôd v súčasnej dobe na území celého okresu Michalovce sa javí nedisciplinovanosť a nerešpektovanie zákonných noriem obyvateľmi okresu a to hlavne vypúšťaním obsahu žúmp do povrchových a podzemných vôd. Významným zdrojom znečistenia je Ukrajinská republika a mesto Užhorod.

Ochrana vôd a ich racionálne využívanie je obsiahnuté na národnej úrovni v 35 aktuálnych právnych predpisoch so zapracovaním priamych a nepriamych novelizácií.

Členenie v rámci zložky:

- Ochrana vôd (19 právnych predpisov)
- Ochrana pred povodňami (5 právnych predpisov)
- Rybárstvo (2 právne predpisy)
- Verejné vodovody a kanalizácie (9 právnych predpisov)

Slovenská republika transponovala rámcovú smernicu o vodách (smernica 2000/60/ES) do nového vodného zákona č. 364/2004 Z.z. o vodách a o zmene zákona SNR č. 372/1990 Zb. o priestupkoch v znení neskorších predpisov (vodný zákon).

Hlavným cieľom právnej úpravy na úseku ochrany vôd a ich racionálneho využívania je dosiahnutie „dobrého stavu“ všetkých vôd, ktorý by mal byť dosiahnutý do roku 2015. Dobrý stav povrchových vôd predstavuje dosiahnutie dobrého ekologického a dobrého chemického stavu pre útvary povrchových vôd a dobrého ekologického potenciálu a dobrého chemického stavu pre umelé vodné útvary a výrazne zmenené vodné útvary (kanály, prielavy, vodné nádrže a pod.).

Dobrý stav podzemných vôd znamená dosiahnutie dobrého kvantitatívneho a dobrého chemického stavu a odvrátenie trendov zvyšovania koncentrácie znečisťujúcich látok vo vodnom prostredí.

2.5.7 Ochrana obce pred povodňami

Reguláciou toku Čierna voda náhradnými technickými opatreniami, sa len sčasti zachovala pôvodná trasa toku. Úpravy toku pozostávali z odstránenia meandrových nánosov, prehĺbenia koryta a spevnenia brehov. Uvedenými opatreniami je obec chránená pred záplavami vplyvom zvýšeného povrchového odtoku z okolitých území, ktoré koryto je schopné bezpečne odviezť.

2.5.8 Zásobovanie pitnou vodou

V zmysle zákona SNR č. 369/1990 Zb. o obecnom zriadení je obec zodpovedná za zásobovanie obce pitnou vodou a zodpovedá za odvádzanie odpadových vôd, ktoré vzniknú na území obce. Vodovod, na ktorý je obec napojená, sa nachádza v správe Východoslovenskej vodárenskej spoločnosti, a.s.. Oblasť je významnou z hľadiska prirodzenej akumulácie podzemných vôd, ktoré sa využívajú ako úžitková voda. Keďže sa v dôsledku prírodných daností dostávajú povrchové znečistenia do týchto vôd bez dostatočnej filtrácie, ich kvalita priamo závisí od vhodného spôsobu ľudskej činnosti. V prvom rade ide o poľnohospodárstvo a s ním spojenú chemizáciu. Nesprávnymi postupmi a nakladaním s priemyselnými hnojivami a skládkami domového odpadu, ale i škodlivými zásahmi jednotlivcov, sa kvalita podzemných vôd znižuje.

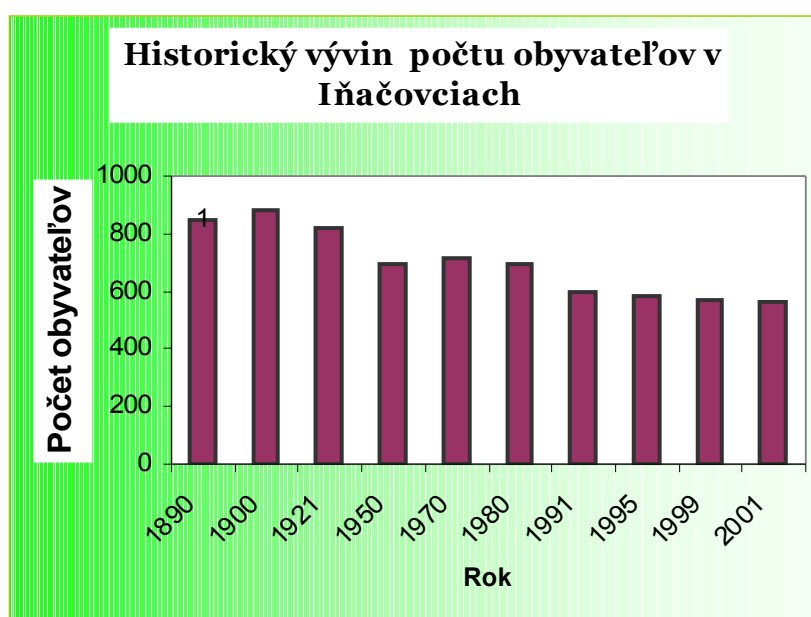
2.6 OBYVATEĽSTVO

2.6.1 Historický vývin počtu obyvateľov

Úroveň sociálneho rozvoja charakterizuje viacero ukazovateľov, medzi ktoré patrí aj demografická situácia a zloženie obyvateľstva. Pre demografický vývoj je vo všeobecnosti charakteristický znižujúci sa prirodzený prírastok obyvateľstva a starnutie populácie. Podobne je to aj v obci Iňačovce. Skúmanie demografického potenciálu obyvateľstva je výrazne späté s ekonomickým rozvojom a rozmiestňovaním ekonomických aktivít v obci.

Ako je z uvedenej tabuľky vidieť v roku 1900 dosiahol počet obyvateľov obce Inačovce dosiaľ najvyšší štatisticky zistený počet v histórii obce. Od roku 1900 obec zaznamenáva iba výrazný pokles počtu obyvateľov, ktorý do roku 1999 poklesol o 323 obyvateľov. Od roku 1999 sa počet obyvateľov postupne zvyšoval a do roku 2001 sa zvýšil o 96 obyvateľov. Výraznú populáciu vykazujú len rómski spoluobčania, kým u nerómskych klesá a navyše sa značný počet mladých ľudí odsťahoval. Z tohto dôvodu dosť výrazne narastá percentuálny pomer rómskych obyvateľov. V súčasnosti /rok 2009/ má obec Iňačovce spolu 696 obyvateľov. Posledné sčítanie obyvateľov sa na Slovensku uskutočnilo v roku 2001. Z dôvodu používania oficiálnych údajov a z dôvodu objektivity sú ďalšie údaje a grafy uvádzane len po rok 2001.

Rok	1890	1900	1921	1950	197	1980	1991	1993	1995	1999	2001	2009
Poč.	844	884	821	691	717	694	599	580	569	561	657	696



2.6.2 Veková štruktúra obyvateľstva

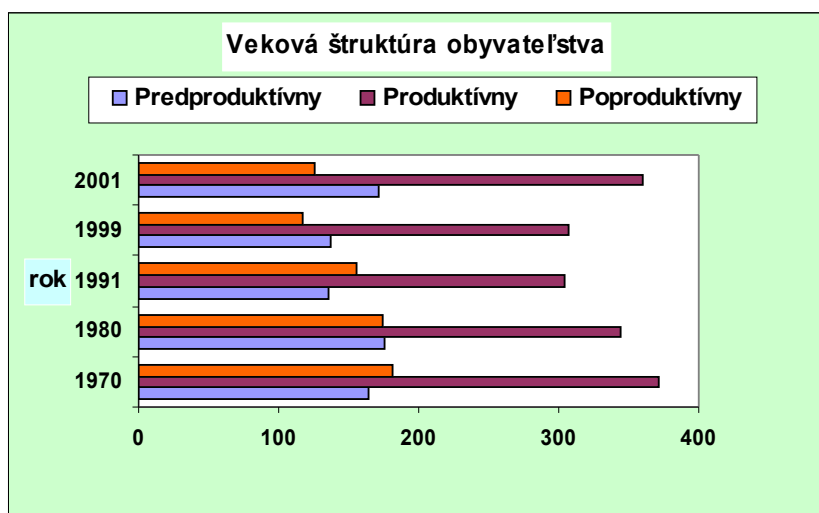
Vekovú štruktúru obyvateľstva charakterizuje zastúpenie hlavných ekonomicky aktívnych skupín :

- predproduktívny vek 0-14 rokov
- produktívny vek 15 – 54 rokov u žien, 15 – 59 rokov u mužov
- poproduktívny vek 55 a viac – ženy, 60 a viac – muži

Veková skladba obyvateľstva obce Iňačovce od roku 1991 až po rok 1999 podobne ako v ostatných regiónoch Slovenska sa vyznačuje postupným znižovaním počtu obyvateľov predproduktívneho veku (0-14 rokov) a na druhej strane nárastom počtu poproduktívneho veku.

Tento trend súvisí s poklesom pôrodnosti a postupným predlžovaním priemerného veku života. Až v roku 1999 bol zaznamenaný prírastok obyvateľov v predproduktívnom veku. Pod tento vývoj sa podpísala hlavne rómska komunita. Realizáciou Programu hospodárskeho a sociálneho rozvoja obce je snaha vytvoriť vhodné podmienky pre každého obyvateľa v obci. Hlavne na udržanie mladých ľudí resp. mladé rodiny pre život v obci.

Rok	Predproduktívny vek		Produktívny vek		Poproduktívny vek	
	počet	podiel (%)	počet	podiel (%)	počet	podiel (%)
1970	164	22,9%	371	51,7%	182	25,4%
1980	176	25,4%	344	49,6%	174	25,0%
1991	136	22,8%	304	51,0%	156	26,2%
1999	137	24,4%	307	54,7%	117	20,9%
2001	171	26,0%	360	54,8%	126	19,2 %



2.6.3 Štruktúra obyvateľstva podľa národností a vierovyznania

Národnostnú štruktúru uvádza tabuľka z ktorej je zrejmé, že v obci prevláda počet obyvateľov slovenskej národnosti. V obci v súčasnosti žije aj početná rómska komunita a v roku 2001 sa k rómskej národnosti prihlásilo cca 31,8 % obyvateľov, z celkového počtu obyvateľov v obci.

	Národnosť (počet obyvateľov)						
	slovenská	rómska	česká	ukrajinská	Pol'ská	maďarská	ostatná, nezisten
rok 1991	586	1	5	1	-	2	-
rok 1999	502	52	4	-	1	2	-
rok 2001	437	209	5	3	1	2	-

Po prvý krát od roku 1950 bolo pri sčítaní v roku 1991 zisťované aj náboženské vyznanie. Podľa výsledkov sčítania v roku 2001 môžeme zhodnotiť sledované územie ako región s vysokým stupňom religiozity, čo je typické pre väčšinu obcí tohto regiónu. V náboženskej štruktúre podľa posledného sčítania z roku 2001 prevládajú grécko-katolícki veriaci s podielom cca 40,18 % .

Náboženské vyznanie/ cirkev	Bývajúce obyvateľstvo/ počet	Muži	Ženy
Rímskokatolícka cirkev	116	58	58
Gréckokatolícka cirkev	264	133	131
Pravoslávna cirkev	13	7	6
Evanjelická cirkev helvetského vyznania	60	27	33
Bratská jednota baptistov	1	1	0
Cirkev bratská	29	12	17
Náboženská spoločnosť Jehovovi svedkovia	60	23	37

Ostatné	42	19	23
Bez vyznania	34	20	14
Nezistené	37	18	19

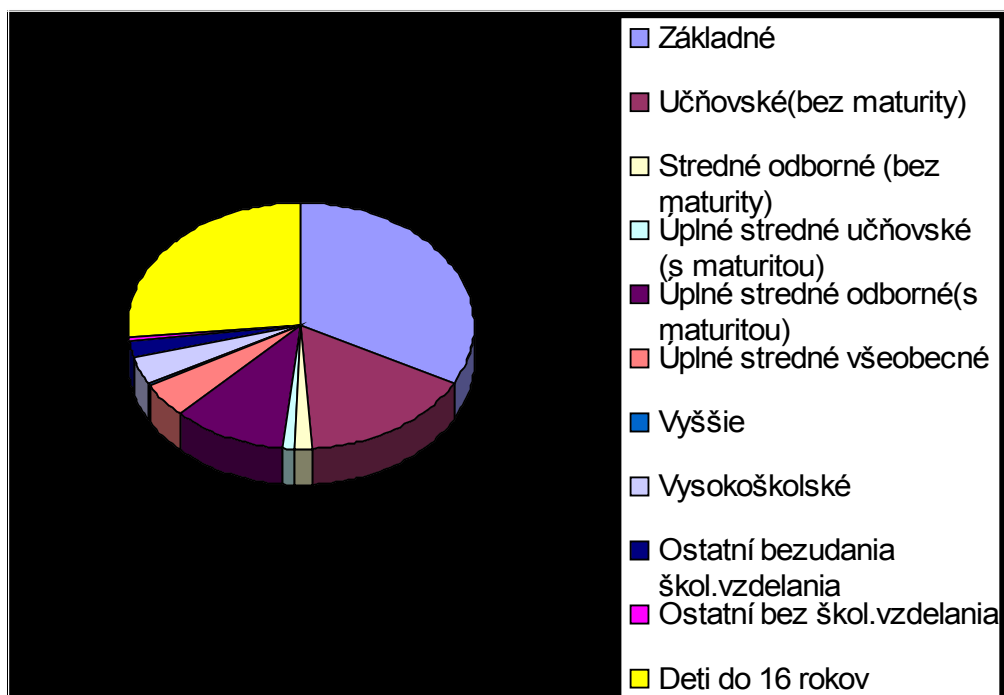
2.7 VZDELANIE A ZAMESTNANOSŤ

2.7.1 Štruktúra obyvateľstva podľa ukončeného vzdelania

Od roku 1980 je vo všetkých obciach badateľný pozitívny trend zvyšovania úrovne vzdelanosti obyvateľstva, ktorý sa prejavuje najmä zvyšovaním podielu stredoškolsky vzdelaného obyvateľstva na úkor obyvateľstva so základným vzdelaním.

V obci Iňačovce štruktúra obyvateľstva vykazuje prevládajúcu skupinu obyvateľstva s ukončeným stredným vzdelaním bez maturity a so základným vzdelaním čo predstavuje takmer 50 % obyvateľstva v obci. Až takmer 12 % je viac obyvateľov so základným vzdelaním, ako je priemer na Slovensku.

Ukončené školské vzdelanie	Iňačovce		Slovensko
	počet obyvateľov	%	%
Základné	216	32,87	21,06
SOU (bez maturity)	105	15,98	19,72
Stredné odborné (bez maturity)	11	1,67	4,68
Stredné učňovské (s maturitou)	8	1,23	3,78
Stredné odborné (s maturitou)	69	10,50	15,73
Stredné všeobecné	31	4,72	4,71
Vyššie	1	0,15	0,50
Vysokoškolské spolu	24	3,65	7,87
Ostatní bez udania školského vzdelania	15	2,28	1,59
Ostatní bez školského vzdelania	3	0,47	0,29
Deti do 16 rokov	174	26,48	20,07
Spolu	657	100	100



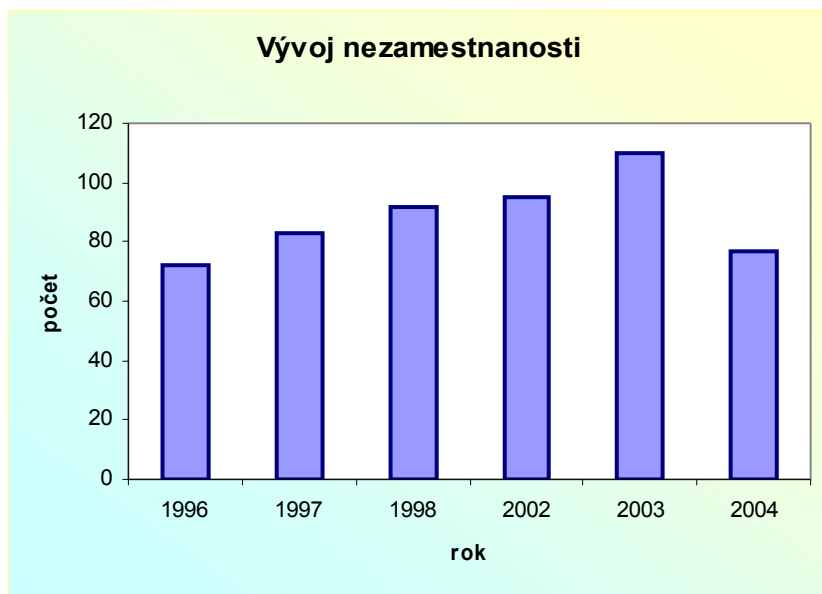
2.7.2 Vývoj nezamestnanosti:

Rok	Počet evidovaných nezamestnaných	z toho ženy
1996	72	28
1997	83	32
1998	92	56
2002	95	42
2003	110	41
2004	77	31

Od roku 1989 sa na vývoji zamestnanosti začalo výrazne prejavovať spomalenie dynamiky hospodárskeho rastu. Likvidácia pracovných miest v dôsledku transformačných a reštrukturalizačných procesov nebola kompenzovaná vytváraním nových pracovných miest v ozdravených častiach hospodárstva. Pre celú ekonomiku je charakteristická vysoká miera nezamestnanosti a nízka tvorba nových pracovných miest.

Vývoj nezamestnanosti vo všeobecnosti zaznamenáva klesajúci trend. Zlepšovanie situácie je výsledkom priamych zahraničných investícií, ktoré sú hlavným zdrojom tvorby nových pracovných miest. Najväčší počet nezamestnaných obyvateľov pripadal na skupinu vo veku od 55 do 59 a od 19 do 29. Uvedený stav korešponduje s celoslovenskými štatistikami, kde sa absolventi stredných a vysokých škôl radia k rizikovým skupinám na trhu práce. Významným ukazovateľom na trhu práce doba evidencie nezamestnaných obyvateľov. Dve najväčšie skupiny tvorili dlhodobo nezamestnaní s dĺžkou evidencie viac ako 2 roky, a od 13 do 24 mesiacov.

Na Slovensku od roku 1998 bol zaznamenaný globálne výrazný trend zvyšovania miery nezamestnanosti, čomu sa nevyhli ani obyvatelia obce Iňačovce. Medziročne sa počet evidovaných nezamestnaných zvyšuje. V obciach okresu Michalovce, podobne ako vo väčšine východoslovenských obcí je všeobecný nedostatok pracovných príležitostí. V obci Iňačovce je aj početná rómska komunita a dnes je väčšina Rómov nezamestnaná.



2.7.3 Verejné služby zamestnanosti

Na zabezpečovanie práva občanov na zamestnanie je zriadený ÚPSVaR ako verejnoprávna inštitúcia, ktorý v rozsahu svojej pôsobnosti, ako jeden z viacerých subjektov v súčinnosti s reprezentatívnymi organizáciami zamestnancov a zamestnávateľov vykonáva politiku zamestnanosti. ÚPSVaR je hlavnou inštitúciou realizujúcou politiku trhu práce, čo je systém podpory a pomoci občanom pri ich začleňovaní na pracovné miesta na trhu práce formou sprostredkovania zamestnania, poskytovania poradenstva, prispôbovaním profesijnej štruktúry nezamestnaných a zamestnancov pomocou rekvalifikácií, podporovanie vytváranie nových pracovných miest zamestnávateľmi pomocou poskytovania príspevkov v rámci aktívnej politiky trhu práce a poskytovaním podpory v nezamestnanosti. Pri poskytovaní verejných služieb zamestnanosti obec spolupracuje s ÚPSVaR v Michalovciach, pri vytváraní dočasných pracovných miest, ktoré sú nevyhnutným predpokladom zachovania pracovných návykov dlhodobo nezamestnaných. Obec spolupracuje rovnako aj pri realizácii aktívnej politiky trhu práce (AFTP), v rámci ktorej sa pomocou nástrojov AFTP predovšetkým podporuje vytváranie nových pracovných miest zamestnávateľmi, ako aj obcou samotnou. Obec v oblasti aktívnej politiky zamestnanosti dočasne zamestnáva nezamestnaných občanov v rámci malých obecných služieb. V prevažnej miere výkon týchto pracovných činností zahŕňa údržbu verejných priestranstiev.

2.8. BÝVANIE

Charakteristiky bývania pre obec približuje nasledovná tabuľka :

	1970	1980	1991	2001
Trvalo obývané domy	181	169	151	143
Trvalo obývané byty	181	169	151	154
Z toho v rodinných domoch	181	168	151	154
Neobývané byty spolu	6	12	15	15

Podľa posledného sčítania sú z celkového počtu 587 objektov zastúpené najmä rodinné domy 573 (97,6 %) a len 2 sú bytové domy (0,3 %), čo súvisí s vidieckym charakterom sledovaného

územia. V súčasnosti je v riešenom území evidovaných celkom rodinných domov vo vlastníctve občanov. Za posledných 30 rokov sa zvýšil počet neobývaných domov a bytov.

2.8.1 Veľkosť bytov a veková štruktúra bytového fondu

Výstavba v obci je charakteristická prevahou novej povojnovej zástavby so zastúpením základnej občianskej vybavenosti. Veková štruktúra rodinných domov je uspokojujúca, nakoľko väčšina (55,84 %) rodinných domov bola postavená v rokoch 1946 až 1970. Pri ich výstavbe sa vzhľadom na vtedajšie nízke ceny energií nekládol veľký dôraz na tepelno-izolačné vlastnosti materiálov, čo si bude vyžadovať dodatočné zdroje na zateplenie nielen rodinných domov ale aj obecných budov. V poslednom období 1996-2001 však v celom sledovanom území bolo dokončených len málo nových rodinných domov, čo vypovedá o čiastočnom útlme bytovej výstavby. V územnom pláne obce sa do budúcnosti počíta s možnou výstavbou nových rodinných domov .

Veľkosť bytu	počet	%
1obytná miestnosť	4	2,60
2 izby	15	9,74
3 izby	29	18,83
4 izby	50	32,47
5 a viac izieb	56	36,36
Spolu	154	100

Obdobie výstavby	Rodinné domy	%
-1899 a nezistené	1	0,65
1900 -1919	3	1,95
1920-1945	13	8,44
1946-1970	86	55,84
1971-1980	19	12,33
1981-1990	19	12,33
1991-2001	13	8,44
Spolu	154	100

Základným zámerom obce v oblasti bývania je zabezpečiť rozvoj bývania vo všetkých jeho zložkách. Stratégiu rozvoja bývania je potrebné založiť na usmerňovaní a zosúladení verejných a súkromných aktivít, finančných, územných a ľudských zdrojov.

Strategickým cieľom bytovej výstavby by malo byť – dosiahnuť bežný európsky štandard. Bývanie pre mladé rodiny, obyvateľov žijúcich pod hranicou sociálneho minima a prestárlych občanov by malo byť porovnateľné so sociálnou výstavbou v krajinách EÚ.

2.9 PODNIKATEĽSKÉ SUBJEKTY

V obci pôsobí niekoľko podnikateľských subjektov. Vo väčšine prípadov sa jedná o malých a drobných podnikateľov a živnostníkov, ktorý sa orientujú predovšetkým na poskytovanie služieb občanom v obci.

Maloobchodné zariadenia sú v obci zastúpené dvoma predajňami potravín a sú zriadené formou podnikateľských aktivít v súkromných priestoroch. V predajniach je ponúkaný široký sortiment tovaru. V obci je aj jedno pohostinstvo.

Počet subjektov vedených v Živnostenskom registri	13
---	----

Počet subjektov vedených v Obchodnom registri	7
Družstvo	2
Spoločnosti s ručením obmedzením	2
Neziskové organizácie	1

V obci podnikajú dve spoločnosti, ktoré sú zapísané v obchodnom registri:

Čierna voda, akciová spoločnosť Iňačovce:

- výroba a predaj poľnohospodárskych výrobkov
- predaj potravinárskych výrobkov
- predaj poľnohospodárskych potrieb, strojov, strojových súčastí
- obchodná činnosť-predaj kačíc, kurčiat, králikov, činčíl, polárnych líšok, rýb, výrobkov z rýb, husí a ostatných poľnohospodárskych výrobkov

DONA s.r.o. Veľké Revištia – rybárstvo:

- Chov rýb, poľnohospodárstvo včítane predaja nespracovaných poľnohospodárskych výrobkov za účelom spracovania alebo ďalšieho predaja, agroturistika,
- AGROSPOL – poľnohospodárstvo,
- Ing. Jozef Knežo – poľnohospodárstvo,
- Likess – výroba keramiky, zákazková keramika,
- IVEMIX – zmiešaný tovar,
- ERBE – zmiešaný tovar,

2.10 ŠKOLSTVO A VZDELANIE

V obci sa nachádza základná a materská škola ktorú navštevujú žiaci 1.- 4. ročníka v počte 71 detí. Starší navštevujú školu v Michalovciach. Škola sa nachádza vo vlastných priestoroch. Zo zariadení predškolskej výchovy sa v obci nachádza materská škola. V súčasnosti materskú školu navštevuje 21 detí.

Na základe zákona č. 416/2001 Z. z. o prechode niektorých pôsobností z orgánov štátnej správy na obce a na vyššie územné celky s účinnosťou od 1. 7. 2002 prešli materské školy, základné školy a základné umelecké školy do zriaďovateľskej pôsobnosti obcí a miest.

Čo sa týka materiálneho vybavenia zariadenia, postupne zastaráva a stáva sa nevyhovujúcim z hľadiska jeho ďalšieho využitia na pedagogické účely. V priebehu budúcich rokov obec plánuje postupnú obnovu a doplnenie materiálneho vybavenia, aby školy spĺňali bežné štandardy škôl.

2.11 SOCIÁLNA SFÉRA

Sociálne služby sa poskytujú v zariadeniach sociálnych služieb, ktorých zriaďovateľmi je obec, fyzické a právnické osoby, a ostatné orgány miestnej štátnej správy a samosprávy. Tie poskytujú sociálnu pomoc v zmysle zákona NR SR č. 195/1998 Z. z. v znení neskorších predpisov.

V súčasnosti poskytuje opatrovateľskú starostlivosť pre obyvateľov hlavne v dôchodkovom veku.

Tab. 25 Celkové výdavky obce na zabezpečenie sociálnych služieb od roku 2004 do roku 2008 (v tis. Sk).					
Ukazovateľ/Roky	2004	2005	2006	2007	2008
Výdavky	-	-	-	89	99
OcÚ Iňačovce					

V obci absentuje akékoľvek zariadenie poskytujúce sociálne služby. Obec zabezpečuje stravovanie pre dôchodcov prípadne sociálne odkázaných, plánuje zriadiť klub dôchodcov.

2.12 ZDRAVOTNÍCTVO

V obci sa nenachádza zdravotné stredisko. Najbližšia lekáreň a ordinácia detského lekára je v obci Pavlovce nad Uhom alebo v Michalovciach.

2.13 ŠPORT

Obyvatelia majú v obci obmedzené možnosti športového vyžitia. Nedostatok športových plôch je potrebné riešiť zriadením univerzálneho ihriska. V obci sa nachádza futbalové ihrisko.

Tab. 26 Prehľad športovej infraštruktúry v obci

	jednotka	Súčasný stav	Budúci stav
kúpalisko umelé alebo prírodné	počet	-	1
telocvičňa	počet	1	-
Ihrisko pre futbal (okrem školských)	počet	1	1
ihrisko pre hokej	počet	-	-
ihrisko volejbalové	počet	-	1
ihrisko detské	počet	1	1
viacúčelové ihrisko	počet	-	1
lyžiarsky vleč	počet	-	-
cyklotrasa - horská	počet	-	-
lovný rybársky revír	počet	-	1
poľovnícky revír	počet	1	1
tenisový kurt	počet	-	1
športový klub	futbalový	OŠK Iňačovce	1
	turistický	-	1
	tenisový	-	1
	stolnotenisový	-	-
	hokejový	-	-
	strelecký	-	1
iný	-	-	
fitness centrum	počet	-	1
sauna	počet	-	1

V oblasti športových aktivít, ktoré sa neviažu na vybudovanú (resp. absentujúcu) športovú infraštruktúru, obec a jej okolie ponúka široké možnosti. V letných mesiacoch ide predovšetkým o cykloturistiku, pešiu turistiku, poľovníctvo a rybolov.

Tab. 27 Výdavky na zabezpečenie športu v obci od roku 2004 do 2008 (v tis).

Ukazovateľ/Rok	2004	2005	2006	2007	2008
Výdavky	-	-	-	90	90
OcÚ Iňačovce					

K športovému využitiu občanov slúži ihrisko OŠK. K športovým záľubám patrí aj poľovníctvo, ktoré je v tejto oblasti zvlášť rozvinuté. Po vybudovaní rybníčnej sústavy v obci, pozostávajúcej z 26 hospodárskych rybníkov sa rybníkárstvo stalo dominantným prvkom v tejto obci. Hlavnými chovanými druhmi rýb sú kapor, amur, tolstolobik, sumec, štika a iné. Vo vyčlenených rybníkoch si prídu na svoje aj milovníci športového a rekreačného rybolovu.

Okrem dobudovania spomínanej technickej infraštruktúry so vzrastom životnej úrovne obyvateľstva a zvýšením úlohy voľného času vzrastie spoločenská objednávka na výstavbu športovo-relaxačných objektov, ktoré majú pozitívny vplyv nielen na zdravú výchovu detí a mládeže, ale svoje aktivity tam budú mať záujem realizovať aj stredná resp. staršia generácia.

2.14 KULTÚRA

Kultúra v obci je samozrejmom a nevyhnutnou podmienkou ponuky kultúrno-spoločenského vyžitia sa vlastných obyvateľov, ale aj prejavom cielenej kultúrnej ponuky širšej návštevníckej verejnosti danej obce. Je prejavom a symptómom spoločenskej úrovne a kultúrnej vyspelosti daného sídla a regiónu.

Celkové ročné výdavky na zabezpečenie kultúry v obci prezentuje nasledujúca tabuľka.

Tab. 28 Výdavky na zabezpečenie kultúry v obci od roku 2004 do 2008 (v tis).

Ukazovateľ/Rok	2004	2005	2006	2007	2008
Výdavky	-	-	-	194	364
OcÚ Iňačovce					

Na uskutočňovanie kultúrnych aktivít je k dispozícii obyvateľom v obci kultúrny dom. Uvedená stavba je však v zlom technickom stave. Súčasná strešná krytina na mnohých miestach vplyvom

poveternostných vplyvov zvetrala a dažďová voda presakuje do interiéru budovy. Nevyhnutné je zateplenie obvodových plášťov budovy ako aj výmena sklenených výplní.

Aj napriek zlému technickému stavu však budova slúži na uskutočňovanie pravidelných i nepravidelných kultúrnych aktivít. Z pravidelných kultúrnych akcií sa v obci usporadúvajú slávnosti pri príležitosti dňa detí, dňa matiek, posedenie s dôchodcami, atď.. Do budúcnosti plánuje obec zaviesť viacero pravidelných kultúrnych akcií.

Kultúrny dom	1
Klubovňa pre mladých	-
Knižnica	1
Kostoly	2
Modlitebňa	1
Sála kráľovstva	1
Dom smútku	1
Cintorín	1

V obci sa nachádza gréckokatolícky kostol „Zosnutie Presvätej Bohorodičky“ z roku 1800. Ďalším chrámom je reformovaný kostol a moderna sála Kráľovstva Svedkov Jehovových. V obci je aj Modlitebňa bratskej cirkvi.

Pomník padlých v 2.svetovej vojne

Spolu s obcami Palín a Iňačovce bol postavený spoločný pomník na uctenie pamiatky padlých v 2. svetovej vojne.

2.15 SUBYTOVACIE ZARIADENIA

V súčasnosti sa v obci nenachádza špecializované ubytovacie zariadenie.

2.16 STRAVOVACIE A REŠTAURAČNÉ SLUŽBY

Stravovacie a reštauračné služby sú poskytované v miestnom pohostinstve. V obci chýba reštauračné zariadenie, ktoré by v tradičnom prostredí poskytovalo príležitostným ale aj ostatným návštevníkom obce tradičné jedlá typické pre túto oblasť.

2.17 CESTOVNÝ RUCH

Táto zložka je na území obce takmer zanedbaná a preto ju treba podporiť zriadením viacúčelovej športovej plochy a ponechaním priestorovej rezervy na vybudovanie prírodného kúpaliska. V širších súvislostiach podporovať rozvoj agroturistiky, cykloturistiky. V rámci služieb turistike zriadiť ubytovacie zariadenia typu rodinných penziónov. V roku 2008 bola otvorená časť náučného chodníka Iňačovce - NPR Sennianske rybníky a obnovená Iňačovská studňa ktorá bola zároveň vyhlásená za obecnú pamiatku.

2.18 SAMOSPRAVA

Vzťah samospráva – občan si vyžaduje vypracovať projekt klientskeho prístupu riešiaci ako, vzťah zamestnancov úradu, tak aj poslancov ku občanom a návštevníkom obce.

Nasledujúca tabuľka prezentuje príslušnosť obyvateľov k jednotlivým úradom špecializovanej štátnej správy.

Tab. 34 Príslušnosť k obyvateľov k úradom ŠSS	
Sídlo matričného úradu	Zemplínska Široká
Sídlo pracoviska daňového úradu	Michalovce
Sídlo pracoviska Obvodného oddelenia policajného zboru	Pavlovce nad Uhom
Sídlo Okresného súdu	Michalovce
Sídlo Okresného riaditeľstva Hasičského a záchranného zboru	Michalovce
Sídlo pracoviska obvodného úradu	Michalovce
Sídlo Územnej vojenskej správy	Košice - Sever
Sídlo územného Úradu práce, sociálnych vecí a rodiny	Michalovce
Sídlo Obvodného úradu životného prostredia	Michalovce
Sídlo Školskej správy	Pavlovce nad Uhom

3 VÍZIA A POSLANIE OBCE IŇAČOVCE

Vízia

Obec Iňačovce bude obcou, ktorá bude vyvážene zabezpečovať podmienky pre harmonický život všetkých kategórií svojich obyvateľov. Obec sa stane významným sídlom výroby. V nadväznosti na svoju kultúrno - historickú hodnotu, a bude vyvážene a ohľaduplne využívať svoje prírodné bohatstvo za účelom jeho ekonomického a ekologického zveľad'ovania. V súvislosti s rozvojom cestovného ruchu sa bude snažiť čo najlepšie prezentovať svoje kultúrne tradície a zvyklosti v duchu rozvoja kultúrneho povedomia nielen vo svojom regióne, ale aj za hranicami Slovenskej republiky. Z hospodárskeho hľadiska obec vytvorí priaznivé podmienky na rozvoj výrobných a nevýrobných odvetví, pre ktorých rozvoj má obec najväčší potenciál – poľnohospodárstvo a ťažobný priemysel.

Poslanie

Poslanie je komplexná a všeobecná definícia objasňujúca mandát obce Iňačovce. Poslanie opisuje a prezentuje základné služby (produkty), ktoré poskytuje a identifikuje hlavných „zákazníkov“, t.j. jej obyvateľov, miestnych podnikateľov, záujmové združenia a pod.. Poslanie vyjadruje základný dôvod existencie obce Iňačovce a odpovedá na tri otázky: Čo obec robí? Prečo to robí? Pre koho to robí?

Poslaním obce je slúžiť všetkým obyvateľom, ktorým ponúkame jedinečné služby, vytvárať podmienky pre vyvážený rozvoj obce, chrániť všetkých jej obyvateľov, ale aj okolitú prírodu a jej zdroje. Obyvatelia obce, ktorí žijú alebo pracujú v obci predstavujú prioritu.

Predpokladom pre zabezpečovanie kvalitných služieb obyvateľom obce, podnikateľom či návštevníkom a celkový plynulý chod samosprávy a jej orgánov je dôsledný denný operatívny

manažment a realizácia profesionálnych interných služieb. Tieto zahŕňajú celú škálu aktivít počnúc obstarávaniami tovarov, služieb a prác, cez interné právne poradenstvo a zastupovanie obce pri súdnych sporoch až po udržiavanie počítačovej siete, zálohovanie dát či aktualizovanie a zverejňovanie informácií, ktoré slúžia aj obyvateľom obce. Samospráva obce Iňačovce disponuje aj majetkom – budovami, pozemkami, bytovými a nebytovými priestormi. Efektívne spravovanie aktív a zabezpečovanie jeho maximálnej výnosnosti je možné len za predpokladu existencie prehľadnej a aktuálnej evidencie, ktorá slúži vedeniu obce a poslancom obecného zastupiteľstva. Významnú úlohu zohráva aj odborné vzdelávanie zamestnancov úradu s cieľom zabezpečiť ich ďalší profesionálny rast, vedúci k zvýšeniu kvality samosprávou poskytovaných služieb. Medzi významné činnosti - a to najmä z pohľadu obyvateľov obce – patrí administrovanie zasadnutí orgánov obce. Práve tieto authority rozhodujú o všetkých dôležitých zmenách, ktoré sa premietajú do života obyvateľov, napr. prostredníctvom všeobecne záväzných nariadení.

Jedným zo základných predpokladov rozvoja obce je dodržiavanie zákonnosti a pravidiel miestnej samosprávy, ochrana života a osobného majetku občanov, ale aj životného prostredia. V súlade s poslaním obce Iňačovce všetky tieto úlohy realizuje štátna polícia. K dosiahnutiu zámeru - vybudovať bezpečnú obec - polícia vykonáva všeobecnú prevenciu kriminality, aktívnu ochranu verejného poriadku, života, zdravia občanov a majetku, pasívnu ochranu prostredníctvom kamerového a záznamového systému, dohľad nad bezpečnosťou a plynulosťou cestnej premávky, riešenie statickej dopravy, ako aj ochranu životného prostredia v obci. Súčasťou bezpečnostnej politiky obce je aj výkon ochrany pred požiarmi a civilnej ochrany obyvateľov.

3.1 Hospodárstvo a vedecko-technický rozvoj

Základnou úlohou samosprávy je rozvoj územia obce a zvyšovanie kvality života jeho obyvateľov. Všeobecne uznávaným nástrojom pre miestnu hospodársku politiku je budovanie priemyselných zón. Obec Iňačovce v súlade s touto filozofiou prehodnotí zriadenie priemyselnej zóny, ktorá by poskytla kapacitu pre podnikateľské subjekty.

Priemyselný park s vybudovanou infraštruktúrou vytvára vhodné podmienky pre pôsobenie strategických investorov a tým zvyšuje konkurencieschopnosť obce. Využitie kapacity priemyselného parku znamená priame zamestnanecké príležitosti pre obyvateľov a zvýšenie kvality ich života.

3.2 Technická infraštruktúra

3.2.1 Doprava

V zmysle zákona bol prenesený výkon štátnej správy na úseku cestnej dopravy, ktorým sa zveruje do pôsobnosti obce uzatváranie zmlúv s dopravcom o výkone vo verejnom záujme a poskytovanie náhrady preukázanej straty dopravcovi, za účelom zabezpečenia prepravných potrieb osôb a služieb v prospech verejnosti. Obec Iňačovce uzatvára zmluvný vzťah s dopravcom so záujmom o dlhodobú spoluprácu pri zabezpečovaní dopravy a zámerom upraviť právne a finančné vzťahy medzi zmluvnými stranami, ktoré pri výkone vo verejnom záujme v hromadnej doprave vznikajú. Objednávame a kontrolujeme dopravné výkony vo verejnom záujme a uhrádzame dopravcovi náhradu preukázanej straty vznikutej z výkonu vo verejnom záujme. Inými slovami dotujeme hromadnú dopravu v obci, aby bola finančne dostupná pre všetkých obyvateľov.

Príprava projektovej dokumentácie pre cestné stavby, pravidelná oprava a stavebná údržba pozemných komunikácií, letná a zimná údržba či rekonštrukcia vybraných miestnych komunikácií, to všetko zahŕňajú kompetencie obce v oblasti pozemných komunikácií.

3.2.2 Verejné osvetlenie

Významným prvkom kvality života v obci je funkčný systém verejného osvetlenia. Hlavnou úlohou samosprávy je v tomto kontexte prevádzkovanie zrekonštruovaného verejného osvetlenia a samozrejme jeho priebežné opravy a údržba existujúcich svetelných bodov.

3.3 Životné prostredie

Udržiavanie a zveľadovanie obce neznamená len ochranu a údržbu existujúcej verejnej zelene, ale aj zabránenie ďalšiemu znižovaniu podielu zelených plôch v zastavanom území obce, ich rozdrobovaniu a zmysluplné riadenie výstavby a využívania územia. V súlade s touto filozofiou obec každoročne zabezpečuje ošetrovanie a udržiavanie zelene - drevín, trávnikov. Súčasťou prostredia, v ktorom obyvatelia žijú, sú aj verejné priestranstvá, chodníky, miestne komunikácie, ktoré je obcou pravidelne čistené, ale aj detské a športové ihriská so zabezpečením pravidelnej údržby a obnovy. K ďalším činnostiam, ktoré sa podieľajú na vytváraní atraktívneho a zdravého prostredia patrí aj prevádzka či správa cintorína.

3.3.1 Odpadové hospodárstvo

Obec vykonáva úlohy, ktoré jej vyplývajú z programu odpadového hospodárstva a všeobecne záväzných právnych predpisov prijatých a platných v Slovenskej republike. V oblasti odpadového hospodárstva ide najmä o zber a prepravu komunálnych odpadov a drobných stavebných odpadov na účely ich zhodnotenia alebo zneškodnenia, zabezpečovanie zberných nádob zodpovedajúcich systému zberu komunálneho odpadu, ako aj zberu oddelených zložiek komunálnych odpadov či zabezpečovanie zberu a prepravy objemných odpadov. Obec zároveň vykonáva priestupkové konanie v odpadovom hospodárstve.

3.4 Sociálna oblasť a zdravotníctvo

Činnosť samosprávy - vzhľadom na existujúce kompetencie - je v oblasti sociálnej politiky veľmi rozsiahla. Pre občanov v hmotnej núdzi obec poskytuje jednorazové dávky v hmotnej núdzi a sociálnu pôžičku. Pre zdravotne ťažko postihnutých a seniorov obec poskytuje sociálne služby, medzi ktoré patrí opatrovateľská služba, prepravná služba a organizovanie spoločného stravovania. Obec podporuje neštátne subjekty, ktorých činnosť je zameraná na pomoc sociálne alebo zdravotne handicapovaným občanom. Pre zachovanie rovnakých podmienok a šancí pre všetkých žiakov obec zabezpečuje prenos štátnych dotácií (na stravu, motivačný príspevok a školské pomôcky) pre školopovinné deti zo sociálne slabších rodín. Poskytované sociálne služby sú regulované celým radom zákonov a usmernení – počnúc Ústavou Slovenskej republiky, zákonom č. 369/1990 Zb. o obecnom zriadení, zákonom č. 36/2005 Z. z. o rodine, zákonom č.195/1998 Z. z. o sociálnej pomoci, zákonom č. 599/2003 Z. z. o pomoci v hmotnej núdzi, zákonom č.305/2005 Z. z. o sociálnej ochrane detí a sociálnej kuratele, končiac Občianskym zákonníkom či mnohými Všeobecne záväznými nariadeniami obce. Obec Iňačovce považuje pomoc a podporu pre svojich obyvateľov za jednu zo svojich prirodzených priorít.

3.5 Školstvo a šport

3.5.1 Školstvo

Obec Iňačovce v rámci existujúcich kompetencií zabezpečuje výchovno-vzdelávací proces v základnej a materskej škole. Ponúka rôznorodé záujmové a doplnkových vzdelávacie služby v rámci voľnočasových a záujmových aktivít pre deti a žiakov, prevádzkuje stravovacie zariadenie, rešpektujúce zásady zdravej výživy. Spadovým územím pre Základnú školu ročník 1 – 4. a Materskú školu je aj obec Čečehov a Jastrabie pri Michalovciach.

3.5.2 Šport

Obec vytvára podmienky na zmysluplné trávenie voľného času detí, mládeže a obyvateľov obce, ako najvhodnejšiu prevenciu proti drogám a civilizačným chorobám. V rámci tejto filozofie samospráva organizuje alebo podporuje celý rad rekreačných a športových aktivít. Súčasťou politiky obce je subvencovanie telovýchovnej jednoty prostredníctvom dotácií z rozpočtu obce. Samospráva sa významne finančne angažuje aj v prevádzke futbalového ihriska pre spoločensky najpopulárnejší šport. Mandát na podporu rekreačného a výkonnostného športu v obci vyplýva zo zákona č. 369/1990 Zb. o obecnom zriadení a koncepčných a strategických dokumentov prijatých obecným zastupiteľstvom. Vytváranie vhodného prostredia pre rekreačný a výkonnostný šport z peňazí

daňovníkov, je jednou z ciest tvorby a prezentácie dobrého mena obce. Prínosy z financovania a podpory športu na území obce sa prejavujú vo forme zdravšieho života obyvateľov, zvýšeného záujmu o bývanie v obci, v náraste členskej základne podporovaných športov. Budovanie športu v obci môže byť súčasne predpokladom pre zvýšenie turistického ruchu a nástrojom pre prezentáciu Iňačovcov.

3.6 Kultúra

Obec Iňačovce v súlade so svojim zámerom organizuje kultúrne podujatia, zabezpečuje kultúrne programy pre obyvateľov, prevádzkuje knižnicu, zabezpečuje opravy a údržbu kultúrneho domu. Súčasťou kultúrnej politiky je aj dotovanie činnosti záujmových združení či jednotlivcov. Snahou obce je udržiavať kultúru v obci. Rámec pre činnosť a aktivity samosprávy obce je v oblasti kultúry tvorený najmä zákonom č.369/1990 Zb. o obecnom zriadení, zákonom č. 416/2001 Z. z. o prechode niektorých pôsobností z orgánov štátnej správy na obce a na vyššie územné celky, zákonom č. 61/2000 Z. z. o osvetovej činnosti, zákonom č. 4/1958 Zb. o ľudovej umeleckej výrobe a umeleckých remeslách a zákonom č. 96/1991 Zb. o verejných kultúrnych podujatiach.

3.7 Cestovný ruch a public relation

V oblasti cestovného ruchu plní najmä úlohy: spolupracuje s miestnymi podnikateľmi a úradmi štátnej správy a okolitými obcami v oblasti cestovného ruchu, spolupracuje s komisiou pre kultúru a CR, pripravuje analýzy turistickej aktivity obce a infraštruktúry cestovného ruchu z hľadiska historických pamiatok a iných historických objektov, ubytovacích, stravovacích a ostatných služieb, spolupracuje na príprave vydávania a zabezpečenia propagačných materiálov pre obec, pripravuje návrhy na riešenie rozvoja cestovného ruchu a spolupracuje so všetkými dotknutými orgánmi a organizáciami pri ich realizácii, spolupracuje pri vytváraní systému tvorby finančných zdrojov na podporu rozvoja cestovného ruchu v obci, ako aj pri zachovávaní historického, architektonického a kultúrneho dedičstva, rieši podnety, návrhy a v spolupráci s hlavným kontrolárom aj sťažnosti občanov a organizácií týkajúce sa CR, zabezpečuje styk samosprávy s inštitúciami a organizáciami, ako aj agentúrami poskytujúcimi služby, informácie, podporu a poradenstvo v CR, podieľa sa na koordinačnej činnosti pri realizácii úloh súvisiacich s ekonomickým a sociálnym rozvojom spravovaného územia, podieľa sa na tvorbe koncepcie rozvoja na úseku cestovného ruchu na území obce, koordinuje a zabezpečuje úlohy súvisiace s činnosťou obce v spolupráci s partnerskými obcami.

4 PRIORITNÉ ROZVOJOVÉ OBLASTI OBCE

Strategický plán hospodárskeho a sociálneho rozvoja obce pre uvažované obdobie predstavuje rozsiahly komplex analýz a opatrení. V každom období niektoré opatrenia podmieňujú realizovanie iných. Niektoré sa musia považovať za dôležitejšie pre havarijný stav predmetnej veci, niektoré sú ešte prednostnejšie z hľadiska potrieb a záujmu tej alebo onej skupiny obyvateľov. Limitujúci faktor – nedostatok finančných prostriedkov nemôže byť dôvodom pre neurčenie strategického cieľa. Už tým že je definovaný napomôže smerovaniu rozvoja. Spracovatelia vychádzajú z prieskumu a analýzy existujúceho stavu, pri zachovaní princípov všeobecného konsenzu a vzájomnej vyváženosti, považujú za prioritné rozvojové oblasti nasledovné:

4.1. Hospodárstvo a vedecko-technický rozvoj

Priority v oblasti rozvoja hospodárstva a vedecko-technického rozvoja spadajú predovšetkým do vytvárania pozitívnych predpokladov na rozvoj podnikateľských aktivít. Ide o vymedzenie priemyselných zón v obci, príprava pozemkov a zabezpečenie technickej infraštruktúry. V prípade existujúcej priemyselnej zóny ide hlavne o jej rekonštrukciu s ohľadom na vytvorenie podmienok jej vyčistenia a celkovú úpravu.

4.2. Technická infraštruktúra

Rozvoj a udržiavanie technickej infraštruktúry je nevyhnutné z hľadiska prílevu investícií v oblasti priemyslu a rozvoja cestovného ruchu, ako aj udržania požadovanej životnej úrovne obyvateľstva. Ide hlavne o zabezpečenie infraštruktúry do oblastí, ktoré sú potenciálne najvhodnejšie na rozvoj cestovného ruchu.

4.3. Životné prostredie

Trvalo udržiavané životné prostredie je významným ukazovateľom kvality života. Dlhodobé udržiavanie, ale aj skvalitňovanie prírodného prostredia, je spoločným cieľom všetkých obyvateľov obce. Monitorovaná kvalita vody a ovzdušia. Optimalizácia nakladania s odpadmi. Informovanosť obyvateľov o životnom prostredí. Propagácia chránených území.

4.4. Sociálna oblasť a zdravotníctvo

Pokračujúci trend rastu podielu seniorov na počte obyvateľov musí byť sprevádzaný podmienkami, ktoré umožnia dôstojnejšie prežitie zvyšku života. Veková skladba obyvateľov je sprevádzaná väčším výskytom špecifických chorôb.

4.5. Školstvo a šport

Zlepšenie technického stavu a vybavenia základnej a materskej školy. Údržba, skvalitnenie a rekonštrukcia existujúceho športového areálu a vybudovanie nového areálu.

4.6. Kultúra

Trvalé pôsobenie na kultúrne povedomie obyvateľov širokou paletou kultúrnych aktivít organizovaných externými subjektami ale aj miestnymi kultúrnymi spolkami. Existencia dôstojných priestorov pre kultúrne aktivity je prvoradá povinnosť obce. Priebežná a kreatívna propagácia podujatí má vplyv na imidž obce a tým aj na cestovný ruch. Kultúrne tradície budú šírené aj prostredníctvom cezhraničnej spolupráce.

4.7. Cestovný ruch a public relation

V rámci rozvoja cestovného ruchu je potrebné spracovať koncepciu regionálnej spolupráce s okolitými turistickými lokalitami a domácimi a zahraničnými cestovnými kancelárkami. Nevyhnutnou je taktiež propagácia obce a to najmä prostredníctvom www - stránky.

5. SWOT ANALÝZY

Nasledujúce SWOT analýzy sa zameriavajú na silné, slabé stránky, príležitosti a riziká prioritných rozvojových oblastí. Na ich základe budú formulované hlavné rozvojové ciele.

5.1 Hospodárstvo a vedecko-technický rozvoj.

5.2 Technická infraštruktúra.

5.3 Životné prostredie.

5.4 Sociálna oblasť a zdravotníctvo.

5.5 Školstvo a šport.

5.6 Kultúra.

5.7 Cestovný ruch a public relations.

Analýza SWOT

Analýza SWOT pomôže zamerať pozornosť na kľúčové oblasti vo vnútri obce. Využitá bude hlavne pri budovaní jej silných stránok, odstraňovaní slabých stránok alebo ich akceptovaní (pokiaľ ich nie je možné odstrániť), využívaní príležitostí a vyrovnaní sa s rizikami vonkajšieho prostredia. SWOT analýza bude základným dokumentom a východiskom pre tvorbu stratégie obce a strategického plánovania.

Analýza silných a slabých stránok sleduje súčasný stav z hľadiska vnútorných faktorov, odhaľuje, čo je v obci pozitívne a negatívne. Silnou stránkou obce sú jej prirodzené dispozície a akákoľvek konkurenčná výhoda. Slabou stránkou je to, čo obci chýba, alebo čo sa robí nedostatočne v porovnaní s inými.

Analýza príležitostí a ohrození sa zameriava na budúci rozvoj obce z hľadiska vonkajších faktorov, určuje možnosti rozvoja a riziká, s ktorými treba rátať. Príležitosťou obce je akýkoľvek pozitívny trend, ktorý môže byť impulzom pre jej ďalší rozvoj v prípade, že sa nájdu zdroje na jeho realizáciu a bude oň záujem. Ohrozením obce sú akékoľvek nevýhodné trendy alebo smery vývoja na úrovni miestnej ale aj regionálnej, národnej či celosvetovej, ktoré ju v negatívnom smere ovplyvňujú.

Syntéza výsledkov analýzy SWOT porovná vonkajšie hrozby a príležitosti s vnútornými silnými a slabými stránkami. Ich kombináciou a prienikom vznikne stratégia ako vyvažujúci faktor, ktorý uvedie obec do súladu s jej okolím. Vzhľadom na rozdielny význam a váhu jednotlivých analyzovaných položiek bude mať obec k dispozícii rozličné varianty stratégie:

- 1.Stratégia SO - najatraktívnejší strategický variant. Obec si ju zvolí ak, prevažujú sily nad slabosťami a príležitosti nad hrozbami. Odporúča sa ofenzívna stratégia z pozície sily.
- 2.Stratégia ST - stratégia silnej obce, ktorá sa nachádza v nepriaznivom prostredí. Odporúča sa defenzívna stratégia, ktorou si obec chráni už vydanú pozíciu.
- 3.Stratégia WO - túto stratégiu si volí, ak prevažujú slabosti nad silami, nachádza sa však v atraktívnom prostredí. Aby obec využila naskytujúce sa príležitosti, na ktorých zvládnutie nemá dostatok vnútorných schopností, snaží sa postupne posilňovať svoju pozíciu a odstrániť nedostatky.
- 4.Stratégia WT - vhodná pre obec, ktorá je slabá a navyše sa nachádza v neatraktívnom prírodnom a sociálno-ekonomickom prostredí.

5.1 HOSPODÁRSTVO A VEDECKO-TECHNICKÝ ROZVOJ

Silné stránky	Slabé stránky
<ul style="list-style-type: none"> - dostatok pracovnej sily, ktoré sú k dispozícii pre priemyselne zamerané podniky, - rozvinutý ťažobný priemysel v okolí, - prítomnosť firiem s dobrým rozvojovým potenciálom, - výhodná geografická poloha obce v blízkosti okresného mesta Michalovce, - Rýchla dostupnosť regionálnych centier – Košice, Prešov, - vysoký podiel obyvateľstva v produktívnom veku, - existencia vhodných plôch pre budovanie priemyselných zón, - rozvinuté poľnohospodárstvo, - existencia predajní zmiešaného tovaru, 	<ul style="list-style-type: none"> - absencia ubytovacích a stravovacích zariadení, - absencia hospodárskych zón, - nedostatočné vybavenie infraštruktúrou cestovného ruchu, - absencia reštauračných služieb, - absencia predajne mäsových výrobkov, - nevyriešené vlastnícke vzťahy k pozemkom a stavbám, ktoré sa môžu stať prekážkou pri rozvoji podnikateľských aktivít, - nízky rozpočet obce nedovoľuje v dostatočnej miere podporovať podnikateľské aktivity obyvateľstva, - chýba informačný systém na komunikáciu samospráva – podnikatelia - občania - nedostatok investičného kapitálu z vlastných zdrojov, - vysoká finančná zaťaženosť a administratívne bariéry obmedzujúce rozvoj podnikania, - nedostatočné využitie existujúcich výrobných kapacít, - nedostatočná miera tvorby finančných zdrojov u fyzických osôb, ktorá zabraňuje rozvoju podnikateľských aktivít, - nedostatočná miera tvorby finančných zdrojov na nákup a inštaláciu moderných efektívnych výrobných technológií,
Príležitosti	Ohrozenia
<ul style="list-style-type: none"> - dostatok ľudských zdrojov s dostatočnými skúsenosťami v oblasti poľnohospodárstva, - existencia vhodných podmienok na rozvoj poľnohospodárstva, - maximálna podpora podnikateľov a vytváranie vhodných podnikateľských podmienok, - rozvoj technickej infraštruktúry, - rozvoj informačných technológií – lepší prístup k informáciám, - zlepšenie prístupu malých a stredných podnikateľov k financiám, - možnosť získania finančných prostriedkov z fondov EU, - rozvoj environmentálne vhodných technológií, - zahraničné investície, - podpora rozvojových investícií, - vytvorenie nových pracovných miest najmä v malom a strednom podnikaní a službách, - spájanie pravidelných, tradičných kultúrnych aktivít s podnikateľskými aktivitami, resp. organizovanie kultúrnych aktivít pre podnikateľské účely (poznávacia a kultúrna turistika), - zlepšenie vzdelanostnej úrovne obyvateľstva môže byť hybnou silou rozvoja podnikateľských aktivít, 	<ul style="list-style-type: none"> - pomalá výstavba, modernizácia a rekonštrukcia technickej infraštruktúry, - administratívne opatrenia obmedzujúce plnohodnotný rozvoj cestovného ruchu, - veľká administratívna náročnosť pre získanie financií zo štátnych dotácií a z fondov EU, - nedostatok investičného kapitálu, - neochota obyvateľov uskutočňovať podnikateľské aktivity, - neochota obyvateľov investovať do ďalšieho vzdelávania,

5.2 TECHNICKÁ INFRAŠTRUKTÚRA

Silné stránky	Slabé stránky
<ul style="list-style-type: none"> - vybudovaná sieť na rozvod elektrickej energie, - rozvodná sieť plynu - 100 %, - prechádzajúca cesta III. triedy, - z funkčného hľadiska vyhovujúci systém regionálnej autobusovej dopravy, - existencia zastávok SAD, - existencia verejného rozhlasu, - existencia obecného cintorína, - existencia domu smútku, - existencia parkovacích miest pre obecným úradom, 	<ul style="list-style-type: none"> - nevybudovaná dažďová kanalizácie, - absencia splaškovej kanalizačnej siete, - absencia ČOV, - absencia verejného Internetu, - absencia verejného prístupového bodu, - zlý technický stav miestnych komunikácií, ktoré sú vplyvom poveternostných podmienok v značnom štádiu zvetrania, - zlý technický stav miestneho verejného rozhlasu, - nevyhovujúci stav korýt miestnych tokov,

<ul style="list-style-type: none"> - rekonštruovaná fasáda základnej školy, - parkovacie miesta pred obecným cintorínom, - existencia parkovacích miest pred miestnymi kostolmi, - úroveň dobudovania nadradenej dopravnej infraštruktúry ako súčasti európskej dopravnej infraštruktúry, - hustota existujúcej infraštruktúry cestnej dopravy, - v blízkosti regiónu nachádzajúce sa križovanie multimodálnych európskych koridorov smer západ-východ a sever-juh, ktoré spájajú hlavné sídelno-hospodárske ťažiská SR a napájajú ich na európsky dopravný systém, - postupne zavádzané služby eGovernmentu a elektronizácia služieb štátnej správy a samosprávy - dobrá vybavenosť a výkonnosť technologickej IK infraštruktúry v obecnom úrade, - široká sieť pamät'ových a fondových inštitúcií a dostupnými, rozsiahlymi a hodnotnými zdrojmi pre kvalitný digitálny obsah a e-služby, - relatívne vysoká penetrácia širokopásmového pripojenia, 	<ul style="list-style-type: none"> - negatívny stav nehnuteľného majetku obce – obecný úrad - interiéry, ..., - nedostatok finančných prostriedkov na údržbu technickej infraštruktúry, - absencia chodníkov popri väčšine komunikácií vo vlastníctve obce, - nedostatok regionálneho digitálneho obsahu a nízke konkurenčné prostredie z dôvodu vysokej ceny za PC , nízkej výkonnosti e-služieb , - nedostatočná úroveň optimalizácie procesov a štandardizácie dokumentov vo verejnej správe, - absencia koncepčného a systematického formovania právneho rámca podpory aplikácie IT v procesoch výkonu činností verejnej správy, - nízky podiel e-služieb verejnej správy s vyššou pridanou hodnotou a nízka efektívnosť ostatných služieb verejnej správy, - nízka efektívnosť, bezpečnosť a interoperabilita ISVS - nízka vybavenosť a výkonnosť technologickej IK infraštruktúry samosprávy - nedostupný kvalitný digitálny obsah - fyzicky nedostupný internet v území s nízkou hustotou osídlenia, alebo málo atraktívny pre používateľov, - pomaly zavádzané základné služby eGovernmentu a nízka efektívnosť ostatných elektronizovaných verejných služieb, ktoré väčšinou iba kopírujú papierové služby, - pomaly rastúca penetrácia širokopásmového pripojenia, - nevyhovujúci technický a kvalitatívny stav dopravnej infraštruktúry, - nedostatočne rozvinutý integrovaný dopravný systém (IDS) - nízky podiel ciest vyšších tried na celkovej dĺžke ciest v regióne, - nevyhovujúci technický stav ciest, - nedobudovaná sieť rýchlostných ciest, - prudký nárast individuálneho motorizmu, - zastaralý park verejnej osobnej dopravy, - nevhodná deľba prepravnej práce verejnej osobnej dopravy, - absencia integrovaných dopravných systémov,
<p>Príležitosti</p>	<p>Ohrozenia</p>
<ul style="list-style-type: none"> - výstavba splaškovej kanalizácie s ČOV, - výstavba dažďovej kanalizácie, - vybudovanie miestneho bezdrôtového rozhlasu, - rekonštrukcia mostov a lávok, - rekonštrukcia miestnych komunikácií, - dobudovanie chodníkov popri miestnych komunikáciách, - rekonštrukcia verejného osvetlenia a jeho rozšírenie na neosvetlené časti obce, - možnosť získania finančných prostriedkov z fondov EÚ,, - zvýšenie počítačovej gramotnosti, - zníženie cien využívania Internetu, - rozvoj ďalších telekomunikačných služieb v konkurenčnom prostredí, - existujúca infraštruktúra pre rozvoj priemyselných zón v obci, - zrovnoprávnenie papierovej a elektronickej komunikácie medzi verejnou správou, občanmi a podnikateľmi, - vytváranie a sprístupňovanie verejného digitálneho obsahu, - zrušenie princípu miestnej kompetencie pri vydávaní dokumentov a poskytovaní služieb verejnou správou, - e-government je príležitosťou prelomovú modernizáciu interných administratívno-správnych procedúr, zlepšenie imidžu VS, ako aj zvýšenie podielu a záujmu verejnosti na správe vecí verejných, - vytváranie kvalitného a dostupného verejného digitálneho obsahu stimulujúceho dopyt po e-službách a 	<ul style="list-style-type: none"> - malá miera podpory miest a obcí zo strany štátu, - zhoršujúci sa stav obecných stavieb a komunikácií, - absencia chodníkov popri miestnych cestných komunikáciách, - nevýhodné podmienky čerpania prostriedkov z EÚ fondov, - nevýhodné podmienky čerpania úverových zdrojov z komerčných bánk, - znižovanie konkurencieschopnosti železničnej dopravy, - zvyšovanie negatívnych účinkov dopravy na životné prostredie, - zvyšujúce sa náklady na údržbu a opravy cestnej infraštruktúry, - oneskorená výstavba a modernizácia cestnej siete, - zníženie dopravnej dostupnosti a s tým spojené zníženie atraktívnosti územia pre investorov, - zvyšujúca sa nevhodnosť na cestách z dôvodu prekračovania prípustnej intenzity, - zhoršenie dopravnej obsluhy, - spomalenie hospodárskeho rastu, - narastanie environmentálneho zaťaženia, - trvalý presun cestujúcich z verejnej osobnej dopravy na individuálnu dopravu, - nedostatočná kvalita právneho rámca výkonu činností verejnej správy, - zvyšovanie komunikačnej a administratívnej náročnosti výkonu činností verejnej správy vo vzťahu k externému,

<ul style="list-style-type: none"> - širokopásmovom pripojení, - rastúca penetrácia širokopásmového pripojenia 	<ul style="list-style-type: none"> - ako aj internému prostrediu, - digital divide, zvyšovanie disparít medzi územiaми alebo sociálnymi skupinami vo využívaní IKT, - nízka digitálna gramotnosť a zručnosť používateľov IKT a nedostatočný dopyt po elektronických službách, - rozvoj digitálnej kriminality, narušenie súkromia, výchovy a ochrany osobných údajov
--	--

5.3 ŽIVOTNÉ PROSTREDIE

Silné stránky	Slabé stránky
<ul style="list-style-type: none"> - kvalitná legislatíva pre nakladanie s KO a DSO, - zabezpečený odvoz TKO, - existencia separovaného zberu, - plynofikácia obce, - existencia verejného vodovodu, - existencie chráneného územia NPR Sennianske rybníky - existencia rybničnej sústavy Iňačovce 	<ul style="list-style-type: none"> - absencia kanalizačnej siete s ČOV, - absencia zberného dvora pre separovaný zber, - absencia obecného kompostoviska, - narastanie individuálnej automobilovej a motocyklovej dopravy, - v širšom okolí prítomné výrobné prevádzky spôsobujúce nadmernú produkciu polietavých častíc prachu, - nízka miera vynútiteľnosti práva v oblasti ŽP, - nedostatočná informovanosť obyvateľstva o stave ŽP, - nedostatok technických kapacít zberu, dopravy, triedenia, zhodnocovania a likvidácie odpadov, - sídlo ekologicky záťažových prevádzok alokovaných v Košickom kraji – Elektráreň Vojany, Chemko Strážske, atď., - kyslé dažde, - nadmerné využívanie umelých hnojív spôsobujúce acidifikáciu pôdy, - existencia čiernych skládok, - absencia oddychovej zóny pre obyvateľov,
Príležitosti	Ohrozenia
<ul style="list-style-type: none"> - úprava verejných plôch, - zabezpečiť efektívny separovaný zber v celej obci, - rekonštrukcia miestnych komunikácií, - vybudovanie ČOV, - vybudovanie miestnej kanalizácie, - možnosti materiálového, resp. energetického využitia odpadov pri rešpektovaní duálnych vlastností odpadov, - dôsledné plnenie kvalitne stanovených cieľov v oblasti odpadového hospodárstva, - výstavba chodníkov popri miestnych komunikáciách, - odstránenie zdrojov znečistenia povrchových a podzemných vôd ohrozujúcich zdroje pitnej vody, - zvýšiť právne vedomie obyvateľstva vo sfére životného prostredia, - výstavba oddychovej zóny v širšom centre obce, - rozvoj ekologického poľnohospodárstva a ekologizácia priemyselnej výroby, - možnosti získania finančných prostriedkov z fondov EU, - dodržiavanie noriem EÚ v oblasti produkcie znečisťujúcich látok v priemysle, 	<ul style="list-style-type: none"> - zhoršujúci sa stav životného prostredia v dôsledku nadmernej hospodárskej činnosti v ostatných častiach kraja, - zhoršujúci sa stav životného prostredia v dôsledku nadmerného využívania fosílnych palív domácnosťami. - ohrozená kvalita pitných a povrchových vôd, - zhoršenie zdravotného stavu obyvateľstva, - znečistenie ovzdušia veľkými zdrojmi znečistenia, - dopady na zdravotný stav obyvateľov, - zníženie biodiverzity, - pretrvávajúce vykurovanie hlavne tuhými palivami, - nárast množstva vyvázaných odpadov, - nízka disciplína pri nakladaní s odpadmi, - neriešenie problému existencie „čiernych“ skládok,

5.4 SOCIÁLNA OBLASŤ A ZDRAVOTNÍCTVO

Silné stránky	Slabé stránky
<ul style="list-style-type: none"> - rozvinutá sieť sociálnych zariadení a služieb v priľahlých sídlach, - zlepšovanie právneho a inštitucionálneho rámca sociálnej inklúzie - realizované reformy, vrátane inštitucionálnych a fiškálnych v oblasti sociálnej inklúzie, fiškálna decentralizácia 	<ul style="list-style-type: none"> - absencia domova dôchodcov, - absencia domu sociálnych služieb, - absencia klubu mladých, - absencia klubu dôchodcov, - nedostatok finančných prostriedkov na rozvoj sociálnych služieb, - nedostatok priestorov na zriadenie domova sociálnych

<ul style="list-style-type: none"> - dôraz na princíp subsidiarity - zvyšovanie adresnosti, efektívnosti a dostupnosti opatrení sociálnej inklúzie - dôraz na kvalitu a profesijné zabezpečenie - novokoncipovaný systém ochrany detí - fiškálna decentralizácia - kvalitné neštátne subjekty pôsobiace v niektorých oblastiach sociálnej sféry - zavádzanie podporných opatrení pre rodiny s deťmi - zvyšujúce sa povedomie zamestnávateľov pri vytváraní rodine priateľského prostredia - kvalitný fungujúci systém predškolského zariadenia, záujem MVO o vytváranie služieb starostlivosti, existencia celoslovenského systému „materských centier“ - vysoká solidarita a podpora v rámci rodín v súvislosti so starostlivosťou o deti a odkázané osoby 	<ul style="list-style-type: none"> služieb, - absencia oddychovej zóny pre seniorov a ostatné vekové kategórie, - absencia ordinácie praktického lekára, - ekonomická situácia obyvateľstva zabraňuje častokrát potrebnú návštevu ordinácie praktického a následne špecializovaného lekára, - zdravotný stav obyvateľstva, - pretrvávajúce tradičných spádových oblasti dochádzky za prácou - nízka úroveň priestorovej mobility za prácou všeobecne a nízky rozsah medziokresnej a medzikrajskej dochádzky za prácou. - absencia systému podporných poradenských a informačných služieb pre potreby pracovnej mobility (mobilitný servis) - prehľbovanie dlhodobej nezamestnanosti - absencia širšej podpory vzdelávania a zamestnávania osôb vzdialených od trhu práce dlhšie obdobie z dôvodu starostlivosti o dieťa alebo o ďalšieho člena rodiny, príslušnosti k marginalizovanej alebo vylúčenej skupine populácie - nízka dostupnosť a úzka variabilita sociálnych služieb a výkonu iných opatrení - pomalé zavádzanie nových opatrení a nových typov sociálnych služieb do praxe a nízka udržateľnosť výsledkov - nedostatok aktivít zameraných na podporu začleňovania niektorých znevýhodnených skupín do spoločnosti a znižovanie rizík sociálno-patologických javov - nedostatočne zabezpečená kontinuita sociálnej a zdravotnej starostlivosti pri dlhodobej odkázanosti na pomoc inej osoby a nedostatok služieb dlhodobej starostlivosti - nedostatočné využívanie viaczdrojového financovania - slabá kooperácia aktérov (štát, samospráva, zamestnávateľia) - nedostatočná úroveň identifikovania potrieb rozvoja ľudských zdrojov -
<p>Príležitosti</p>	<p>Ohrozenia</p>
<ul style="list-style-type: none"> - možnosť použitia 2% daní daňových subjektov na prioritné potreby zdravotníctva, - zabezpečenie detskej lekárky aspoň 1 x týždenne do obce, - rozšírenie opatrovateľskej služby, - zlepšenie štandardu zdravotníckych zariadení v dostupných zariadeniach, - zakladanie mimovládnych neziskových organizácií poskytujúcich všeobecne prospešné služby, - zlepšujúca sa infraštruktúra a lepšie prepojenie trhov práce na susediace trhy práce, - odbúranie rodových stereotypov pri voľbe povolania a v prístupe k zamestnaniu, - rozšírenie aktívnych opatrení na trhu práce na podporu vzdelávania a prípravy pre trh práce a na podporu zamestnávania v atypických formách pracovných vzťahov, najmä pre rodičov počas materskej dovolenky a rodičovskej dovolenky, - podpora rozvoja sociálnych služieb, a iných opatrení, projektov a programov na podporu sociálneho začleňovania ohrozených skupín podľa ich špecifických potrieb, - dôrazné uplatňovanie princípu subsidiarity, - lepšie podmienky na zladovanie prac. a rodinných povinností, - začleňovanie do širšieho priestoru a vyrovnávanie európskych štandardov, - zvýšenie vzdelanostnej a kvalifikačnej úrovne ľudských 	<ul style="list-style-type: none"> - rast počtu obyvateľov v seniorskej kategórii, - zhoršujúca sa sociálna situácia niektorých skupín obyvateľstva, - zhoršovanie zdravotného stavu stredného veku, - rast počtu srdcovo-cievnych chorôb, - rast nádorových ochorení tráviaceho traktu, - vysoký výskyt alergických ochorení, - pokles výdavkov na preventívnu zdravotnú starostlivosť, - pretrvávajúce stereotypy v mobilitnom správaní sa pracovnej sily, - nízky záujem zamestnávateľov o prijímanie uchádzačov o zamestnanie na podporované pracovné miesta, - nedostatočný záujem zamestnávateľov o udržateľnosť vytvorených pracovných miest, - prehľbovanie chudoby u niektorých skupín populácie a reprodukcia chudoby, - zvyšujúci sa počet klientov odkázaných na pomoc iných nesytematickou preventívnou prácou v prirodzenom rodinnom a otvorenom prostredí, - zvyšujúce sa finančné náklady na sociálne služby a iné opatrenia pretrvávajúcim poskytovaním tradičných foriem pomoci a služieb pobytového charakteru a riziko znižovania kvality života občanov finančnou náročnosť sociálnych služieb pre klienta, - pretrvávajúce stereotypy pri vykonávaní správy v oblasti sociálnych vecí, - neadresnosť a absencia individuálneho prístupu ku klientovi,

<p>zdrojov zodpovedajúcej dopytu na trhu práce a znalostnej ekonomike,</p> <ul style="list-style-type: none"> - Príprava ľudských zdrojov pre potreby globalizovanej ekonomiky a spoločnosti, - možnosti získania finančných prostriedkov z fondov EU, 	<ul style="list-style-type: none"> - klesanie kvality poskytovaných služieb a vykonávaných opatrení v dôsledku absencie systému prehlbovania kvalifikácie a ich celková nedostupnosť, - nepriaznivý demografický vývoj,
--	---

5.5 ŠKOLSTVO A ŠPORT

Silné stránky	Slabé stránky
<ul style="list-style-type: none"> - existencia základnej školy a materskej školy, - dobré výchovno – vzdelávacie výsledky základnej školy, - existencia futbalového ihriska, - existencia poľovníckych revírov, - existencia detského ihriska, - existencia lovného rybárskeho revíru, 	<ul style="list-style-type: none"> - nedostatočná kapacita vzdelávacích zariadení, - nedostatok športovej infraštruktúry, - zlý technický stav budovy ZŠ a MŠ,, - deficit finančných prostriedkov znamená sústavné obmedzovanie nákupu nástrojov a zariadení v školstve, - nesystémová reforma vzdelávacej sústavy, - absencia športovo-rekreačnej zóny obce, - nedostatočná starostlivosť o starších občanov,
Príležitosti	Ohrozenia
<ul style="list-style-type: none"> - výstavba oddychovej a športovej zóny v obci, - dostavba športovej infraštruktúry, - vytvorenie podmienok na založenie športových klubov, - zefektívnenie spolupráce s okresným mestom na regionálnej úrovni, - podpora záujmových krúžkov zo strany obce, - možnosť získania finančných prostriedkov z fondov EU, - vysoký podiel kvalifikovanej pracovnej sily v populácii a rast záujmu podnikateľov o inováciu kvalifikovanosti, - partnerstvá na rozvoj vzdelávania na regionálnej úrovni a možné zlepšenie spolupráce školy a ďalších subjektov v rámci komunity, najmä mládežníckych organizácií, - rozvíjajúci sa systém kariérového poradenstva vytvára predpoklad pre výber profesie v súlade s potrebami trhu práce, - prepojenie stratégie rozvoja regiónov so štruktúrou študijných a učebných odborov, - spolupráca s podnikmi v regióne vrátane zvýšenia prístupu žiakov k moderným strojom a zariadeniam, - partnerstvá na rozvoj vzdelávania na regionálnej úrovni a možné zlepšenie spolupráce školy a ďalších subjektov v rámci komunity, najmä mládežníckych organizácií, - konkurencia škôl a iných inštitúcií v rámci miestnej komunity, - opatrenia štátu zabezpečujúce rovnosť prístupu k vzdelávaniu, integráciu a reintegráciu, - tendencia využívať moderné formy vzdelávania a diverzifikovať príležitosti na celoživotné vzdelávanie, - záujem škôl, vzdelávacích inštitúcií a tretieho sektora o zapojenie do medzinárodnej spolupráce a do výchovno-vzdelávacích programov a projektov, 	<ul style="list-style-type: none"> - vplyv nežiadúcich javov na deti a mládež (závislosti, konzumné kultúry...), - nedostatok finančných prostriedkov na údržbu existujúcich športových objektov, - nedostatočné materiálne zabezpečenie a podpora talentovanej mládeže v jednotlivých druhoch športov, - nárast sociálnej ohrozenosti mládeže, - nedostatok finančných prostriedkov na výstavbu nových športovo-rekreačných objektov, - nevyhovujúca štruktúra kvalifikácie pracovnej sily, - nízka účasť rezortov, samosprávy a sociálnych partnerov na tvorbe obsahu vzdelávania, - pretrvávanie rigidity a narastanie izolovanosti systému vzdelávania od potrieb ekonomiky, - deformovaný trh práce, ktorý bude vyžadovať len určitý typ kvalifikácie, - nerealizovanie stratégií, koncepcií a rozvojových impulzov v oblasti formálneho a neformálneho vzdelávania, - deformovaný trh práce, ktorý bude vyžadovať len určitý typ kvalifikácie, - úzky vzťah medzi sociálno-ekonomickou situáciou rodiny a dosiahnutou úrovňou vzdelania detí, - skeptické vnímanie hodnoty štúdia obyvateľstvom, - nízky podiel HDP vynakladaný na vzdelávanie, - slabá reflexia príčin znižovania kvality vzdelávania v pripravovaných zámeroch reforiem,

5.6 KULTÚRA

Silné stránky	Slabé stránky
---------------	---------------

<ul style="list-style-type: none"> - dlhoročná história obce, tradície, - rozvoj a uchovávanie kultúrnych tradícií a folklóru, - dobré kultúrne povedomie obyvateľov, - existencia kultúrneho domu, - pomník padlých 2 svetovej vojne, - existencia dvoch kostolov, 	<ul style="list-style-type: none"> - zlý technický stav budovy domu kultúry - nedostatok finančných prostriedkov pre činnosť zariadení a pre ich rozvoj, - chýbajúce tradičné, každoročne organizované kultúrne podujatia, - nerozvinutá kultúrna turistika, - absencia združenia, záujmového krúžku v oblasti kultúry, - negatívny stav kultúrneho domu – potrebná výmena strešnej krytiny, zateplenie budovy, - potrebná rekonštrukcia sociálnych zariadení v priestoroch kultúrneho domu, - slabá propagácia a reklama kultúrnych aktivít obce, - nedostatočné materiálne vybavenie na kultúrne a vzdelávacie podujatia, - neexistencia zariadenie propagujúceho tradičné remeslá z okolia obce,
Príležitosti	Ohrozenia
<ul style="list-style-type: none"> - rekonštrukcia kultúrneho domu, - usporadúvanie Dňa obce, - spracovanie ročného programu kultúrnych podujatí, - usporadúvanie výročných kultúrnych podujatí pri príležitosti prvej zmienky o obci, - každoročné folklórne slávnosti, - lepšia koordinovanosť a propagácia kultúrnych aktivít obce, - výstavba izby folklóru a zvyklostí obce, - výstavba remeselného dvora, - rozvoj sponzorovania kultúry, - obnova zanikajúcich tradícií, - vydanie multimediálnych propagačných materiálov o obci, jej kultúrnom dedičstve a tradícií, - zefektívnenie spolupráce s okolitými obcami na regionálnej úrovni, - možnosť získania finančných prostriedkov z fondov EU, 	<ul style="list-style-type: none"> - nezáujem obyvateľov o rozvoj svojho kultúrneho povedomia, - slabá podpora kultúry zo strany štátu a VUC, - posun priorit mládeže ku konzumnej kultúre, - nedostatok finančných prostriedkov na šírenie miestnej kultúry za hranice katastrálneho územia na obce, - neuskutočnená rekonštrukcia kultúrneho domu,

5.7 CESTOVNÝ RUCH A PUBLIC RELATION

Silné stránky	Slabé stránky
<ul style="list-style-type: none"> - bohaté kultúrne dedičstvo, - prírodné krásy v okolí obce, - existencia poľovníckeho revíru, - existencia NPR Sennianske rybníky – chránené územie, - blízka alokácia Zemplínskej šíravy, - existencia náučného chodníka: Iňačovce – NPR Sennianske rybníky 	<ul style="list-style-type: none"> - málo rozvinutý cestovný ruch, - chýba rekreačné zázemie obce, - nedostatočná propagácia goodwillu a CR obce, - neexistencia www stránky obce, - nedostatočné služby v oblasti cestovného ruchu, - slabá kooperácia s cestovnými kancelárkami, - slabá propagácia tradičných umení a remesiel v obci, - nedostatok športovísk potenciálne využiteľných návštevníkmi obce,
Príležitosti	Ohrozenia
<ul style="list-style-type: none"> - možnosť rozvíjať agroturistiku, - možnosť rozvoja oddychovej turistiky v okolí, - možnosti rozvoja cykloturistických, jazdeckých a náučných chodníkov, - vytypovanie lokality na rozvoj rekreačných aktivít, - výstavba rekreačného príslušenstva pri rekreačnom zariadení, - spracovať multimediálne propagačné materiály obce v rôznych jazykových mutáciách, - zefektívnenie spolupráce s okolitými obcami na regionálnej úrovni, - možnosť získania finančných prostriedkov z fondov EU 	<ul style="list-style-type: none"> - prítomnosť prírodných hodnôt výrazne obmedzí rozvoj aktivít cestovného ruchu v obci, - nízka tvorba disponibilných zdrojov ekonomických subjektov zamedzí rozvoju podnikateľských aktivít, - náročné získavanie úverových zdrojov, - neochota ľudí investovať a započat podnikateľské aktivity v cestovnom ruchu, - zaostávanie obce v rozvoji CR sa nakoniec odrazí v úrovni kvality života jeho obyvateľov, - predstih „konkurenčných obcí“ v oblasti poznávacej turistiky, športovej a pobytovej turistiky,

- rozvíjať rodinnú rekreáciu,
- vypracovať projekt obnovy nevyužitých objektov pre CR,

Koordinácia a syntéza výsledkov SWOT

Zostavenie analýzy SWOT je zložitý proces, ktorý si vyžaduje systematický prístup pri identifikácii a analýze bezprostredných (často i skrytých) vonkajších a vnútorných faktorov. Výstižnosť väčšiny faktorov je zložitá vyjadriť prostredníctvom jednoduchých formulácií. Pri zaradovaní jednotlivých faktorov do základných zložiek SWOT analýzy je potrebné zodpovedne posudzovať ich lokálne a mikroregionálne podmienenú situáciu a relatívny podiel na regionálnom rozvoji. V tomto zmysle ide hlavne o nerovnováhu medzi obcou Iňačovce a ostatnými obcami v okolí.

Aj napriek vyššie uvedeným obmedzeniam a determinantom je možné konštatovať, že silná stránka obce vychádza hlavne z jej výhodnej alokácie v blízkosti regionálnych centier, ako aj blízkej alokácie hlavných dopravných tepien.

Naopak medzi slabé stránky obce Iňačovce patrí nepriaznivý demografický vývoj obyvateľstva, nedobudovaný vzdelávací systém zahŕňajúci možnosti vzdelávania v rámci celoživotného vzdelávania, vzhľadom na alokáciu obce, pomerne vysoká miera nezamestnanosti, nízka profesijná mobilita ľudských zdrojov, nesúlad vzdelanostnej štruktúry s potrebami trhu práce. V oblasti podnikateľského sektora ide hlavne o nedostatočne rozvinutý výrobný sektor, a potreba dobudovania službotvorného sektora. V oblasti technickej infraštruktúry ide o potrebu dobudovania inžinierskych sietí v oblasti odpadového hospodárstva, dostavbu a rekonštrukciu cestnej siete, ktorá sa nachádza na niektorých miestach v havarijnom stave.

Ohrozenia obce Iňačovce vyplývajú z okolitého prostredia, tendencií a skutočností, ktoré nemôže manažment obce ovplyvniť.

5.8 PROBLÉMOVÁ ANALÝZA – HLAVNÉ ODVETVOVÉ DISPARITY A VYMEDZENIE CIEĽOVÝCH SKUPÍN SO SÚSTREDENOU PODPOROU OBCE IŇAČOVCE.

Identifikácia odvetvových disparít a nadväzujúce vymedzenie cieľových skupín je v súlade so zadaním z vypracovanej analýzy SWOT ako aj analýzy zdrojov obce Iňačovce. Dôležitým východiskovým rámcom pre vymedzenie cieľových skupín so sústredenou podporou obce Iňačovce a stanovenie relevantných opatrení, ktoré by mali riešiť existujúce nerovnosti a rozdiely, sú vybrané strategické a koncepcné dokumenty spracované na národnej (NSRR 2007-2013), regionálnej (PHSR KESK) úrovni, ako aj vo vzťahu k štátnym legislatívnym normám zaväzujúcim obec Iňačovce poskytovať svojim obyvateľom balík verejných služieb.

Na odvetvové (odborové a sektorové) disparity treba pozerat' ako na nerovnosti, neoddôvodnené rozdiely, či nezhody medzi potenciálom a jeho súčasným využitím. Ich identifikácia vychádza z porovnania zistených silných a slabých stránok, ktoré sú uvedené vo SWOT analýze. Pôsobenie silných stránok obce Iňačovce je oslabované negatívnymi vplyvmi jej slabých stránok. Silné stránky sú potenciálom, ktorý je možné využiť pre budúci rozvoj, je ale nutné zlepšiť alebo odstrániť príslušné slabé stránky tak, aby mohli byť silné naplno využité.

Nasledujúci prehľad je uporiadáný práve týmto spôsobom, kedy proti silným stránkam obce sú vždy postavené relevantné slabé stránky, ktoré majú v danom problémovom okruhu opačný vplyv. Vybrané sú práve tie, ktoré z hľadiska budúceho vývoja možno považovať za najzávažnejšie a kde je viacmenej možné predpokladať aspoň dielčie riešenie.

Hospodárstvo a vedecko-technický rozvoj	
Silné stránky	Slabé stránky
<ul style="list-style-type: none"> + dostatok pracovnej sily, ktoré sú k dispozícii pre priemyselne zamerané podniky, + prítomnosť firiem s dobrým rozvojovým potenciálom, + výhodná geografická poloha obce v blízkosti okresného a krajského mesta + rýchla dostupnosť krajského mesta Košice, + vysoký podiel obyvateľstva v produktívnom veku, + existencia vhodných plôch pre budovanie priemyselných zón, 	<ul style="list-style-type: none"> - nízky rozpočet obce nedovoľuje v dostatočnej miere podporovať podnikateľské aktivity obyvateľstva, - nedostatok investičného kapitálu z vlastných zdrojov, - vysoká finančná zaťaženosť a administratívne bariéry obmedzujúce rozvoj podnikania, - nedostatočná miera tvorby finančných zdrojov u fyzických osôb, ktorá zabraňuje rozvoju podnikateľských aktivít, - nedostatočná miera tvorby finančných zdrojov na nákup a inštaláciu moderných efektívnych výrobných technológií,

Technická infraštruktúra	
Silné stránky	Slabé stránky
<ul style="list-style-type: none"> + vybudovaná sieť na rozvod elektrickej energie, + dobrá kompozícia a rozloženie bytovej zástavby vzhľadom na výstavbu technickej infraštruktúry, + existencia verejného osvetlenia, + kompletná plynofikácia obce, + existencia verejného vodovodu, 	<ul style="list-style-type: none"> - nevybudovaná splašková kanalizačná sieť, - nevybudovaná ČOV, - nevybudovaná dažďová kanalizácia, - zlý technický stav miestneho verejného rozhlasu, - nevyhovujúci stav korýt miestnych tokov, - nedostatok finančných prostriedkov na údržbu technickej infraštruktúry,
<ul style="list-style-type: none"> + dobré prepojenie obecnej komunikácie na hlavnú cestnú sieť, + prechádzajúca cesta III. triedy, + úroveň dobudovania nadradenej dopravnej infraštruktúry ako súčasť európskej dopravnej infraštruktúry, + hustota existujúcej infraštruktúry cestnej dopravy, + v blízkosti regiónu nachádzajúce sa križovanie multimodálnych európskych koridorov smer sever-juh, ktorý spája hlavné sídelno-hospodárske ťažiská SR a napája ich na európsky dopravný systém, 	<ul style="list-style-type: none"> - negatívny stav parkovísk pred verejnou infraštruktúrou, - zlý technický stav miestnych komunikácií, ktoré sú vplyvom poveternostných podmienok v značnom štádiu zvetrania, - absencia chodníkov popri väčšine komunikácií vo vlastníctve obce, - nevyhovujúci technický a kvalitatívny stav dopravnej infraštruktúry, - nevyhovujúci technický stav ciest III. triedy, - prudký nárast individuálneho motorizmu, - zastaralý park verejnej osobnej dopravy, - nevhodná del'ba prepravnej práce verejnej osobnej dopravy, - absencia integrovaných dopravných systémov,

Životné prostredie	
Silné stránky	Slabé stránky
<ul style="list-style-type: none"> + existencia priestorov pre budovanie oddychových zón, + relatívne vyhovujúci stav životného prostredia, 	<ul style="list-style-type: none"> - nevybudovaná splašková kanalizačná sieť s ČOV, - nadmerné využívanie umelých hnojív spôsobujúce acidifikáciu pôdy, - existencia čiernych skládok, - absencia kvalitnej oddychovej zóny pre obyvateľov,
<ul style="list-style-type: none"> + zavedený separovaný zber, + kvalitná legislatíva pre nakladanie s KO a DSO, 	<ul style="list-style-type: none"> - absencia zberného dvora pre separovaný zber, - absencia obecného kompostoviska, - nedostatok technických kapacít zberu, dopravy, triedenia, zhodnocovania a likvidácie odpadov,
<ul style="list-style-type: none"> + kompletná plynofikácia obce, + relatívne vyhovujúci stav ovzdušia, 	<ul style="list-style-type: none"> - narastanie individuálnej automobilovej a motocyklovej dopravy, - v širšom okolí prítomné výrobné prevádzky spôsobujúce nadmernú produkciu polietavých častíc prachu, - využívanie pevných palív pri zásobovaní teplom, - nízka miera vynútiteľnosti práva v oblasti ŽP, - nedostatočná informovanosť obyvateľstva o stave ŽP,

	<ul style="list-style-type: none"> - sídlo ekologicky záťažových prevádzok alokovaných v Košickom kraji, - kyslé dažde znehodnocujúce lesný porast v okolí,
--	---

Sociálna oblasť a zdravotníctvo	
Silné stránky	Slabé stránky
<ul style="list-style-type: none"> + rozvinutá sieť sociálnych zariadení a služieb v priľahlých sídlach, + vysoký dopyt po sociálnych službách, + zlepšovanie právneho a inštitucionálneho rámca sociálnej inklúzie, + realizované reformy, vrátane inštitucionálnych a fiškálnych v oblasti sociálnej inklúzie, fiškálna decentralizácia, + dôraz na princíp subsidiarity, + zvyšovanie adresnosti, efektívnosti a dostupnosti opatrení sociálnej inklúzie, + dôraz na kvalitu a profesijné zabezpečenie, + novokoncipovaný systém ochrany detí, + fiškálna decentralizácia, + kvalitné neštátne subjekty pôsobiace v niektorých oblastiach sociálnej sféry, 	<ul style="list-style-type: none"> - nedostatok finančných prostriedkov na rozvoj sociálnych služieb, - absencia opatrovateľskej služby, - nedostatok priestorov na zriadenie domova sociálnych služieb, - absencia centra pre matky s deťmi, - absencia domu opatrovateľskej služby, - absencia verejného stravovania, - absencia oddychovej zóny pre seniorov a ostatné vekové kategórie, - pretrvávajúce tradičných spádových oblasti dochádzky za prácou, - nízka úroveň priestorovej mobility za prácou všeobecne a nízky rozsah medziokresnej a medzikrajskej dochádzky za prácou, - absencia systému podporných poradenských a informačných služieb pre potreby pracovnej mobility (mobilitný servis), - prehlbovanie dlhodobej nezamestnanosti, - absencia širšej podpory vzdelávania a zamestnávania osôb vzdialených od trhu práce dlhšie obdobie z dôvodu starostlivosti o dieťa alebo o ďalšieho člena rodiny, príslušnosti k marginalizovanej alebo vylúčenej skupine populácie, - nízka dostupnosť a úzka variabilita sociálnych služieb a výkonu iných opatrení, - pomalé zavádzanie nových opatrení a nových typov sociálnych služieb do praxe a nízka udržateľnosť výsledkov, - nedostatok aktivít zameraných na podporu začleňovania niektorých znevýhodnených skupín do spoločnosti a znižovanie rizík sociálno-patologických javov, - nedostatočné využívanie viaczdrojového financovania, slabá kooperácia aktérov (štát, samospráva, zamestnávateľia), - nedostatočná úroveň identifikovania potrieb rozvoja ľudských zdrojov,
<ul style="list-style-type: none"> + zavádzanie podporných opatrení pre rodiny s deťmi, + vysoká solidarita a podpora v rámci rodín v súvislosti so starostlivosťou o deti a odkázané osoby, 	<ul style="list-style-type: none"> - absencia materského centra v obci,

Školstvo a šport	
Silné stránky	Slabé stránky
<ul style="list-style-type: none"> + záujem obyvateľov o ďalšie vzdelávanie, + existencia základnej a materskej školy, 	<ul style="list-style-type: none"> - technický stav budov školských zariadení, - nedostatočná kapacita budov, - zlý technický stav športovej infraštruktúry, - nesystémová reforma vzdelávacej sústavy, - absencia športovo-rekreačnej zóny obce, - nedostatočná starostlivosť o starších občanov,
<ul style="list-style-type: none"> + existencia poľovníckych revírov, + záujem obyvateľov o turistické aktivity, + záujem obyvateľov o aktívne trávenie voľného času, 	<ul style="list-style-type: none"> - absencia turistického klubu, - zlý technický stav športovej infraštruktúry, - absencia viacúčelových športových ihrísk,

Kultúra	
Silné stránky	Slabé stránky
<ul style="list-style-type: none"> + rozvoj a uchovávanie kultúrnych tradícií a folklóru, + dobré kultúrne povedomie obyvateľov, 	<ul style="list-style-type: none"> - nerozvinutá kultúrna turistika, - absencia združenia, záujmového krúžku v oblasti kultúry, - negatívny stav kultúrneho domu – potrebná výmena strešnej krytiny, zateplenie budovy, - potrebná rekonštrukcia sociálnych zariadení v priestoroch kultúrneho domu, - slabá propagácia a reklama kultúrnych aktivít obce, - nedostatočné materiálne vybavenie na kultúrne a vzdelávacie podujatia, - chátrajúci stav kultúrnych pamiatok, - neexistencia zariadenie propagujúceho tradičné remeslá z okolia obce,
<ul style="list-style-type: none"> + dlhoročná história obce, tradície, + prítomnosť kultúrnych pamiatok (kostoly, pamätník), + existencia kultúrneho domu, 	<ul style="list-style-type: none"> - absencia otvoreného pódia na uskutočňovanie kultúrnych aktivít,

Cestovný ruch	
Silné stránky	Slabé stránky
<ul style="list-style-type: none"> + bohaté kultúrne dedičstvo, + existencia poľovníckeho revíru, + existencia NPR Sennianske rybníky, 	<ul style="list-style-type: none"> - nedostatočná propagácia goodwillu a CR obce, - slabá kooperácia s cestovnými kancelárkami, - slabá propagácia tradičných umení a remesiel v obci,
<ul style="list-style-type: none"> + vhodné podmienky na budovanie infraštruktúry cestovného ruchu, + vysoký dopyt po službách cestovného ruchu, 	<ul style="list-style-type: none"> - chýba rekreačné zázemie obce, - nedostatočné služby v oblasti cestovného ruchu, - nedostatok športovísk potenciálne využiteľných návštevníkmi obce,

Vo vyššie uvedenom kontexte je potrebné sledovať i potenciálne rozvojové príležitosti a hrozby, indukované hierarchicky vyššími faktormi sociálno - ekonomického rozvoja. Na základe uskutočnených analýz je možné za najväčšie hrozby pokladať hlavne:

1. Znižovanie konkurencieschopnosti obce v dôsledku trvalej stagnácie v rozvoji spolupráce podnikateľskej sféry s orgánmi miestnej samosprávy – Public Private Partnership.
2. Rozhodnutie kľúčového investora o zmene alokácie investície.
3. Nedostatok externých finančných prostriedkov potrebných na zabezpečenie kvalitných verejných služieb.
4. Podcenenie významu kvalitatívneho rozvoja ľudských zdrojov ako pre ekonomický, tak aj pre sociálny rozvoj obce Iňačovce.
5. Podcenenie významu informačných technológií ako základného prvku ekonomického rozvoja a rozvoja ľudských zdrojov v obci.

Jedným z nutných predpokladov úspešnej implementácie Programu hospodárskeho a sociálneho rozvoja je návaznosť na existujúcu sústavu strategických a rozvojových dokumentov. Tento fakt sa premietol z časti aj do výberu opatrení a cieľových skupín, na ktoré sa má zamerať podpora z verejných zdrojov, hlavne z dôvodu efektívneho vynakladania finančných prostriedkov, odstránenia duplicit, možných protichodných účinkov opatrení atď.. Z tohto dôvodu je prirodzeným rámcom Program hospodárskeho a sociálneho rozvoja Košického samosprávneho kraja, ako aj NSRR 2007 – 2013, ale aj platná legislatíva v oblasti zabezpečovania verejných služieb.

Komparáciou výsledkov vyššie uvedenej selekcie odvetvových disparít a PHSR KESK je možné zistiť, že niektoré opatrenia v rámci tohto dokumentu pokrývajú kritické oblasti zistené v problémovej analýze. Preto je nutné v súlade s vyššie uvedenými skutočnosťami zamerať sa na odstránenie týchto disparít v relevantných cieľových oblastiach a relevantných skupín.

1. Hospodárstvo a vedecko-technický rozvoj

Cieľová skupina

- Podnikateľské subjekty v priemysle, obchode a výrobných službách
- Podnikateľské subjekty ve výzku a v inovačných procesoch
- Obec
- Investori

2. Technická infraštruktúra

Cieľová skupina

- obec,
- obyvatelia obce,
- podnikateľské subjekty,
- mimovládne subjekty,

3. Životné prostredie

Cieľová skupina

- obec,
- obyvatelia obce,
- podnikateľské subjekty,

4. Sociálna oblasť a zdravotníctvo

Cieľová skupina

- nezamestnaní,
- sociálne odkázaní,
- zdravotne a duševne postihnutí,
- obyvatelia v dôchodkovom veku,
- mladí ľudia,
- rizikové skupiny obyvateľstva,

5. Školstvo a šport

Cieľová skupina

- deti predškolského veku,
- žiaci v rámci povinnej školskej dochádzky,
- nezamestnaní,
- obyvatelia v dôchodkovom veku,
- športovci organizovaní v rámci športových hnutí,
- pasívna športová verejnosť,
- obyvatelia v produkívnom veku,

6. Kultúra

Cieľová skupina

- obyvateľstvo
- podnikateľské subjekty
- návštevníci obce,

7. Cestovný ruch a public relation

Cieľová skupina

- obec,
- VÚC,
- obyvatelia obce,
- návštevníci obce,
- súkromný podnikateľský sektor,

6 STRATEGICKÉ CIELE ROZVOJA

STRATEGICKÝ CIEĽ

Na základe analýzy súčasnej situácie a predpokladov ďalšieho rozvoja sa navrhuje pre obec Iňačovce nasledovný strategický cieľ:

„Zabezpečiť trvalo udržateľný rozvoj obce Iňačovce, ktorý bude zameraný hlavne na trvalý ekonomický rast. Ekonomický rast sa zabezpečí pri rešpektovaní enviromentálnych požiadaviek a obmedzení súvisiacich s existenciou tunajších prírodných hodnôt. Ekonomický, kultúrny a spoločenský rast bude zabezpečený prostredníctvom disponibilného potenciálu nachádzajúceho sa v ľudských, prírodných a ekonomických zdrojoch. Hlavné zameranie ekonomickej činnosti bude obec smerovať do ekologicky nezávadných prevádzok v oblasti poľnohospodárstva a ťažobného priemyslu, pre ktoré má ideálne rozvojové predpoklady. V súvislosti s ekonomickým rozvojom obec zabezpečí poskytovanie kvalitných verejných služieb pre svojich obyvateľov.“

Formulácia strategického cieľa vychádza z predpokladu, že budú vytvorené podmienky pre stabilizáciu, rozvoj a adaptáciu ekonomicky aktívnych a výkonných subjektov. Zvyšovanie výkonnosti hospodárstva na udržateľnej úrovni v dlhodobom horizonte a rast jeho konkurencieschopnosti je považované za prioritu. Zároveň však musia byť vytvorené také podmienky, aby sa nezvyšovali výdavky verejných prostriedkov, ale aby nastala ich konsolidácia za účelom podpory nových rozvojových projektov.

Navrhovaná stratégia vychádza zo strategických prístupov v rámci regionálneho rozvoja, ktoré sú postavené na:

- aktivizácii nedostatočne využívaného potenciálu a podpore hospodárskeho rozvoja obce a okolia,
- rozšírení a zvýšení podielu aktivít na úrovni partnerstva,
- aktivizácii nástrojov riadenia verejných výdavkov za účelom ich zníženia.

Súbežne je však potrebné venovať pozornosť aj rozvíjaniu ľudských zdrojov. Hlavným zámerom stratégie v tejto oblasti je zapojenie viacerých subjektov a postup riešenia danej problematiky v rámci partnerstva. V oblasti vybavenia územia dopravnou infraštruktúrou sa stratégia orientuje hlavne na vybudovanie prepojenia regiónu tak, aby bola zabezpečená napojenosť na dopravné koridory v dostatočnom čase a kvalite. Okrem zlepšenia dopravnej obslužnosti sa pozornosť venuje aj rozvoju informačnej spoločnosti. Stratégia v oblasti životného prostredia je zameraná na zlepšenie situácie zavádzaním nových ekologických metód výroby energie, novým prístupom občanov k ochrane životného prostredia. Stratégia je založená na eliminácii kľúčových disparít, ktoré sú bariérou rozvoja a na využití pozitívnych výhod, ktoré poskytujú príležitosti pre dlhodobý rast. To je možné uskutočniť len na úrovni partnerstva spolupracou verejného a súkromného sektoru a integrovaným prístupom k riešeniu ekonomických, sociálnych a environmentálnych aspektov.

Na dosiahnutie strategického cieľa budú podporovať globálne ciele podľa jednotlivých kľúčových odvetví. Uvedené ciele plne korešpondujú s hlavnými cieľmi definovanými v PHSR Košického samosprávneho kraja a podporujú jeho naplnenie.

GLOBÁLNE CIELE ROZVOJA

Globálne ciele rozvoja definujú strategický zámer za príslušnú prioritnú rozvojovú oblasť. Strategický zámer je následne rozpracovaný na jednotlivé ciele rozvoja, ktoré sú zabezpečované príslušnými opatreniami.

- 6.1 Hospodárstvo a vedecko-technický rozvoj.
- 6.2 Technická infraštruktúra.
- 6.3 Životné prostredie.
- 6.4 Sociálna oblasť a zdravotníctvo
- 6.5 Informatizácia obce
- 6.6 Školstvo a šport
- 6.7 Kultúra.
- 6.8 Cestovný ruch a public relations.

6.1 HOSPODÁRSTVO A VEDECKO-TECHNICKÝ ROZVOJ

Strategický zámer

Zlepšiť podmienky pre rozvoj podnikateľských aktivít, s dôrazom na zvýšenie úrovne zamestnanosti a úrovne a kvality služieb pre obyvateľov obce. V oblasti priemyslu je potrebné okrem zachovania stabilných prvkov výroby všetkými možnými opatreniami podporovať vytváranie nových pracovných príležitostí. Z uvedeného dôvodu sa plánuje výstavba nových priemyselných zón, ktoré by významným spôsobom pozitívne ovplyvnili zamestnanosť a ekonomickú stabilitu v obci.

Cieľ 6.1.1 Podpora malého a stredného podnikania zo strany obce.	
Opatrenie 6.1.1.1 Aktivity	Vypracovať postup podpory, výučby a rozvoja tradičných remesiel v obci. Vytvoriť materiálne, finančné a personálne podmienky pre rozvoj tradičných remesiel v obci. Nadviazať spoluprácu vzdelávacích inštitúcií, obce, podnikateľských subjektov a obyvateľov obce pri výučbe a prezentácii tradičných remesiel.
Opatrenie 6.1.1.2 Aktivity	Podpora budovania kooperačných sietí malých a stredných firiem. Vytvoriť inštitucionálne podmienky na podporu MSP so susednými obcami. Analýza predpokladov budovania kooperačných sietí malých a stredných firiem v obci. Tvorba stratégie budovania kooperačných sietí malých a stredných firiem.
Opatrenie 6.1.1.3 Aktivity	Zakladanie malých a stredných podnikov s majetkovou účasťou obce. Analýza možností rozvoja podnikateľských aktivít obcou. Spracovanie podnikateľského zámeru obce. Príprava podmienok pre založenie podnikateľských subjektov. Založenie podnikateľských subjektov.
Opatrenie 6.1.1.4 Aktivity	Podpora rozvoja obchodných a komerčných služieb v obci. Spracovanie technickej dokumentácie. Zriadenie predajne s mäsovými výrobkami. Zriadenie predajne zmiešaného tovaru.
Opatrenie 6.1.1.5 Aktivity	Podpora rozvoja reštauračných služieb v obci. Spracovanie technickej dokumentácie. Zriadenie prevádzky rýchleho občerstvenia.

Cieľ 6.1.2 Podpora tradičných odvetví priemyslu.	
--	--

Opatrenie 6.1.2.1 **Podporovať rozvoj tých odvetví priemyslu, pre ktorých rozvoj sú v okolí regiónu vytvorené ideálne podmienky.**

Aktivita Podpora rozvojových zámerov súkromnej sféry, ktoré sú v súlade s potrebami rozvoja obce a ktoré sú efektívne z pohľadu tvorby nových pracovných miest.

Ciel' 6.1.3 Podpora inovačných aktivít v podnikoch.

Opatrenie 6.1.3.1 **Zavádzanie nových technológií do súčasných výrobných prevádzok.**
Aktivita Podpora podnikateľov zavádzajúcich výrobu na báze progresívnych technológií, pomoc pri získavaní nenávratných finančných prostriedkov zo Štrukturálnych fondov na tento účel.

Opatrenie 6.1.3.2 **Rekonštrukcia existujúcich zastaralých priemyselných zón, s dôrazom na zavádzanie nových technológií.**

Aktivita Návrh alternatív rozvoja existujúcich priemyselných zón.
Vypracovanie technickej dokumentácie.
Rekonštrukcia priemyselných zón.

Ciel' 6.1.4 Zvýšenie energetickej efektívnosti na strane výroby aj spotreby a zavádzanie progresívnych technológií v energetike.

Opatrenie 6.1.4.1 **Podpora úspory energií vo všetkých oblastiach priemyslu.**

Aktivita Spracovanie technickej dokumentácie.
Zateplenie budov ostatných výrobných prevádzok.

Opatrenie 6.1.4.2 **Podpora výstavby zariadení na využívanie obnoviteľných zdrojov energie.**

Aktivita Spracovanie technickej dokumentácie.
Výstavba malých slnečných a veterných elektrární.

Ciel' 6.1.5 Podporiť podnikateľské aktivity v cestovnom ruchu.

Opatrenie 6.1.5.1 **Podpora vytvárania nových atraktivít v obci.**

Aktivita Výstavba viacúčelových športových ihrísk.

Opatrenie 6.1.5.2 **Podpora budovania nových a modernizácia existujúcich zariadení cestovného ruchu.**

Aktivita Výstavba prírodného kúpaliska.
Vybudovanie Areálu zdravia (vodná nádrž, detský bazén, volejbalové ihrisko, detské ihriská, pieskoviská, kryté ohniská) s využitím aj pre zimnú sezónu.

Ciel' 6.1.6 Podpora inovácií a technologických transferov.

Opatrenie 6.1.6.1 **Podpora inovácií a technologických transferov v podnikoch.**

Aktivita Nákup novej technológie.
Vypracovanie podnikateľského plánu a štúdie uskutočniteľnosti.
Obstaranie technológie.

Opatrenie 6.1.6.2 **Podpora inovácií a technologických transferov v podnikoch poľnohospodárskej výroby.**

Aktivita Nákup novej technológie v podnikoch potravinárskej výroby.
Vypracovanie podnikateľského plánu a štúdie uskutočniteľnosti.
Obstaranie technológie.

Ciel' 6.1.7 Podpora spoločných služieb pre podnikateľov.

Opatrenie 6.1.7.1 **Vytvorenie ekonomických a technických podmienok pre výstavbu priemyselných zón v obci - príprava územia a realizácia infraštruktúry.**

Aktivita Výkup súkromných pozemkov pre uskutočnenie investičnej výstavby.
Spracovanie technickej dokumentácie.

Opatrenie 6.1.7.2 **Podpora výstavby a vybavenia hmotnej infraštruktúry.**

Aktivita Realizácia investičnej výstavby prípravy pozemkov – inžinierske siete.
Výstavba výrobných a montážnych hál.

Opatrenie 6.1.7.3 **Podpora výstavby administratívnych priestorov a ich zariadení.**

Aktivita Spracovanie technickej dokumentácie.
Výstavba budov.

	Obstaranie zariadení.
Opatrenie 6.1.7.4	Zriadenie prezentačnej miestnosti pre podnikateľov a/alebo pre miestne organizácie vo vhodnom objekte.
Aktivity	Spracovanie technickej dokumentácie. Priestorové vybavenie. Obstaranie zariadení.

6.2. TECHNICKÁ INFRAŠTRUKTÚRA

Strategický zámer

Rozvoj komplexnej infraštruktúry podporujúcej rozvoj obce a zohľadňujúcej rast kvality životného prostredia. Rozvoj infraštruktúry bude smerovať hlavne k jej rozšíreniu na potenciálne priemyselné zóny v obci, ako aj na rekonštrukciu súčasnej infraštruktúry – vodovodnej, elektrickej, cestnej.

Podpora investičných aktivít so zameraním na modernizáciu komunikácií zaisťujúcich dopravnú obsluhu obce Iňačovce. Zámerom je zabezpečiť také prepojenie osídlenia, ktoré umožní efektívny pohyb ľudí a tovaru, modernizáciu dopravných subsystemov zabezpečujúcich bezpečné a hygienicky vyhovujúce dopravné trasy. Cieľom investícií do tohto typu dopravnej infraštruktúry je odstránenie identifikovaných nedostatkov v cestnej sieti s ohľadom environmentálny a bezpečnostný aspekt.

Cieľ 6.2.1	Rozvoj dopravnej infraštruktúry
Opatrenie 6.2.1.1	Dobudovanie miestnych komunikácií v obci Iňačovce.
Aktivity	Vypracovanie technickej dokumentácie. Výstavba komunikácií.
Opatrenie 6.2.1.2	Rekonštrukcia miestnych komunikácií.
Aktivity	Analýza súčasného stavu miestnych komunikácií. Vypracovanie technickej dokumentácie. Rekonštrukcia miestnych komunikácií.
Opatrenie 6.2.1.3	Výstavba parkovísk pred objektami občianskej vybavenosti – futbalové ihrisko.
Aktivity	Vypracovanie technickej dokumentácie. Výstavba infraštruktúry.
Opatrenie 6.2.1.4	Dobudovanie parkovísk pred objektami občianskej vybavenosti – základná a materská škola.
Aktivity	Vypracovanie technickej dokumentácie. Výstavba infraštruktúry.
Opatrenie 6.2.1.5	Inštalácia dopravného značenia s označením ulíc.
Aktivity	Vypracovanie technickej dokumentácie. Inštalácia tabúl.

Cieľ 6.2.2	Rozvoj občianskej infraštruktúry
Opatrenie 6.2.2.1	Rozšírenie intravilánu obce pre výstavbu IBV.
Aktivity	Vypracovanie technickej dokumentácie. Príprava pozemkov a inžinierskych sietí.
Opatrenie 6.2.2.2	Rekonštrukcia hasičskej zbrojnice a jej vybavenie novou technikou.
Aktivity	Vypracovanie technickej dokumentácie. Rekonštrukcia zbrojnice.
Opatrenie 6.2.2.3	Rozšírenie verejného osvetlenia.
Aktivity	Vypracovanie technickej dokumentácie a príprava projektového spisu. Rekonštrukcia a výstavba verejného osvetlenia v obci.
Opatrenie 6.2.2.4	Rekonštrukcia centrálnej zóny obce.
Aktivity	Vypracovanie technickej dokumentácie. Rekonštrukcia centrálnej zóny obce.
Opatrenie 6.2.2.5	Rekonštrukcia mostov a lávok.
Aktivity	Vypracovanie technickej dokumentácie a príprava projektového spisu. Rekonštrukcia mostov a lávok.
Opatrenie 6.2.2.6	Výstavba bezdrôtového rozhlasu.

Aktivity	Spracovanie technickej dokumentácie. Výber dodávateľa – verejná súťaž. Inštalácia bezdrôtového rozhlasu.
Opatrenie 6.2.2.7	Zavedenie káblovej televízie.
Aktivity	Spracovanie technickej dokumentácie. Zavedenie káblovej televízie.
Opatrenie 6.2.2.8	Oživenie parkovej zóny na cintoríne.
Aktivity	Spracovanie technickej dokumentácie. Oživenie zóny.
Opatrenie 6.2.2.9	Doplniť a udržiavať zeleň v extraviláne obce.
Aktivity	Vypracovanie dokumentácie USES. Výkon pozemných prác.
Opatrenie 6.2.2.10	Realizácia a údržba parkovej úpravy v obci.
Aktivity	Vypracovanie technickej dokumentácie. Výkon pozemných prác. Výsadba zelene.
Opatrenie 6.2.2.11	Realizácia izolačnej zelene okolo hospodárskych budov, výrobných areálov a cintorína.
Aktivity	Vypracovanie technickej dokumentácie. Výkon pozemných prác. Výsadba zelene.
Opatrenie 6.2.2.12	Rekonštrukcia domu smútku.
Aktivity	Spracovanie technickej dokumentácie. Rekonštrukcia domu smútku.
Opatrenie 6.2.2.13	Rekonštrukcia obecného cintorína.
Aktivity	Rekonštrukcia oplotenia cintorína. Výstavba chodníkov a úprava verejnej zelene. Ozvučenie cintorína. Rozšírenie cintorína.

6.3 ŽIVOTNÉ PROSTREDIE

Strategický zámer

Strategickým zámerom obce je nielen zachovanie existujúceho dobrého stavu životného prostredia a zvyšovania jeho kvality, ale aj eliminácia slabých stránok, neustála osвета, výchova a informovanosť o stave životného prostredia.

Cieľ 6.3.1 Nakladanie s komunálnym a drobným stavebným odpadom

	Opatrenie 6.3.1.1	V súlade s prijatými koncepciami zabezpečiť permanentné znižovanie podielu skladovanej časti odpadov, k čomu organizovať mobilné zbery textílií, kovového odpadu, viacrstvových obalov nebezpečných odpadov.
Aktivity		Zvýšiť enviromentálne povedomie ľudí. Zabezpečenie zberného kontajneru 2 x ročne. Zabezpečenie zberu nebezpečných odpadov.
	Opatrenie 6.3.1.2	Zabezpečiť kompletnú separáciu komunálneho odpadu v obci.
Aktivity		Ekonomicky motivovať obyvateľstvo. Zabezpečiť požadované podmienky pre realizáciu separovaného zberu.
	Opatrenie 6.3.1.3	Zabezpečiť likvidáciu čiernych skládok v obce.
Aktivity		Lokalizácia čiernych skládok. Likvidácia skládok.
	Opatrenie 6.3.1.4	Výstavba kompostoviska.
Aktivity		Vypracovanie technickej dokumentácie. Výber vhodnej lokality a výstavba kompostoviska.
	Opatrenie 6.3.1.5	Zabezpečenie veľkoobjemových kontajnerov.
Aktivity		Zabezpečenie kontajnerov.
	Opatrenie 6.3.1.6	Výstavba zberného dvora pre separovaný zber.
Aktivity		Vypracovanie technickej dokumentácie. Výber vhodnej lokality a výstavba zberného dvora.

Ciel' 6.3.2	Informovanosť a poradenstvo
Opatrenie 6.3.2.1	Spracovať koncepciu zabezpečenia informovanosti, poradenstva a prevencie v oblasti ŽP. Trvale preferovať poradenstvo a prevenciu pred represiou.
Aktivity	Vypracovanie koncepcie pre ochranu životného prostredia v obci. Prezentácia a šírenie osvetu v oblasti životného prostredia.

Ciel' 6.3.3	Ochrana a racionálne využívanie vôd, ochrana pred povodňami.
Opatrenie 6.3.3.1	Výstavba dažďovej kanalizačnej siete.
Aktivity	Vypracovanie technickej dokumentácie a príprava projektového spisu. Výkon pozemných prác. Výstavba kanalizácie.
Opatrenie 6.3.3.2	Výstavba splaškovej kanalizácie.
Aktivity	Spracovanie technickej dokumentácie. Výstavba kanalizácie.
Opatrenie 6.3.3.3	Výstavba ČOV.
Aktivity	Vypracovanie technickej dokumentácie a príprava projektového spisu. Výkon pozemných prác. Výstavba ČOV.
Opatrenie 6.3.3.4	Realizácia protipovodňových opatrení.
Aktivity	Spracovanie technickej dokumentácie. Výstavba protizáplavových poldrov, hrádz, atď..
Ciel' 6.3.4	Ochrana ovzdušia
Opatrenie 6.3.4.1	Zabezpečiť zníženie produkovaných emisií hlavným zdrojom znečistenia – domácnosti.
Aktivity	Obmedziť spaľovanie fosílnych palív. Prechod na alternatívne zdroje vykurovania.

6.4 SOCIÁLNA OBLASŤ A ZDRAVOTNÍCTVO

Strategický zámer

Neustále rozvíjať širokú paletu sociálnych a zdravotných služieb poskytovaných v obci. Dbáť o ich dostupnosť, kvalitu a vzájomnú vyváženosť za účelom dosiahnutia dôstojných podmienok života všetkých kategórií obyvateľov obce.

Ciel' 6.4.1		Doplniť chýbajúcu infraštruktúru sociálnych zariadení v obci a zvýšiť ich kvalitu.
Opatrenie 6.4.1.1		Vybudovať/zriadiť zariadenie poskytujúce sociálne služby (dom sociálnych služieb).
Aktivity		Výber vhodnej alternatívy zriadenia zariadenia. Vypracovanie technickej dokumentácie. Realizácia – výstavba / rekonštrukcia budovy pre zariadenie poskytujúce sociálne služby.
Opatrenie 6.4.1.2		Zriadenie domova dôchodcov.
Aktivity		Výber vhodnej alternatívy zriadenia zariadenia. Vypracovanie technickej dokumentácie. Realizácia – výstavba / rekonštrukcia budovy pre zariadenie poskytujúce sociálne služby.
Opatrenie 6.4.1.3		Výstavba denného stacionáru.
Aktivity		Výber vhodnej alternatívy zriadenia zariadenia. Vypracovanie technickej dokumentácie. Realizácia – výstavba / rekonštrukcia budovy pre zariadenie poskytujúce sociálne služby.
Opatrenie 6.4.1.4		Zriadenie stravovania pre dôchodcov a sociálne odkázaných.
Aktivity		Vypracovanie technickej dokumentácie. Realizácia – výstavba / rekonštrukcia budovy pre zariadenie poskytujúce sociálne služby.
Opatrenie 6.4.1.5		Zriadenie klubu dôchodcov.
Aktivity		Zabezpečenie priestorov. Obstaranie vnútorného vybavenia.

Ciel' 6.4.2		Zlepšiť úroveň poskytovania zdravotníckych a sociálnych služieb.
Opatrenie 6.4.2.1		Zlepšenie úrovne poskytovania domácej ošetrovateľskej starostlivosti, rozšírenie jej služieb o poskytovanie rehabilitačných cvičení.
Aktivity		Zvýšenie kvality poskytovaných služieb. Zvýšenie personálnych kapacít v prípade potreby.
Opatrenie 6.4.2.2		Zabezpečiť aspoň raz mesačne poradňu v obci.
Aktivity		Zabezpečenie personálnych kapacít. Zabezpečenie priestorov.
Opatrenie 6.4.2.3		Zabezpečiť dostupnosť zdravotnej starostlivosti pre dospelých občanov.
Aktivity		Zabezpečiť v súčinnosti s okresným mestom a spádovou obcou pre oblasť poskytovania zdravotníckych služieb ich maximálnu dostupnosť.
Opatrenie 6.4.2.4		Zabezpečovať komplexnú zdravotnú starostlivosť o starých ľudí a dlhodobo chorých.
Aktivity		Analýza dopytu po uvedených službách. Zabezpečenie personálnych kapacít, priestorov a finančných prostriedkov.
Opatrenie 6.4.2.5		Zvýšiť úroveň poskytovaných sociálnych služieb.
Aktivity		Zvýšenie kvality poskytovaných služieb. Zvýšenie personálnych kapacít v prípade potreby.
Opatrenie 6.4.2.6		Podporiť služby pre marginalizované skupiny občanov a týrané ženy.
Aktivity		Analýza dopytu po uvedených službách. Zabezpečenie personálnych kapacít. Zabezpečenie priestorov.
Ciel' 6.4.3		Zlepšenie zamestnanosti a sociálnej inklúzie rizikových skupín obyvateľov obce.

Opatrenie 6.4.3.1 Aktivity	Realizácia vzdelávacích kurzov v oblasti malého podnikania. Finančné a personálne zabezpečenie.
Opatrenie 6.4.3.2 Aktivity	Podpora klientov formou individuálneho poradenstva, posudzovania individuálnych schopností a vypracovania individuálnych akčných plánov a rozvoj celoživotného poradenstva. Zabezpečenie priestorov na uskutočňovanie poradenských služieb. Personálne zabezpečenie poradenstva.
Opatrenie 6.4.3.3 Aktivity	Podpora poradensko-vzdelávacích aktivít zameraných na získavanie sociálnych zručností pri hľadaní si zamestnania a komunikácie s potenciálnym zamestnávateľom pre znevýhodnených uchádzačov o zamestnanie. Zabezpečenie priestorov na uskutočňovanie poradenských služieb. Personálne zabezpečenie poradenstva.
Opatrenie 6.4.3.4 Aktivity	Zabezpečiť výstavbu bytov nízkeho štandardu pre rizikové skupiny obyvateľstva a rekonštrukcia existujúceho bytového domu Vypracovanie technickej dokumentácie. Realizácia –výstavba bytov nízkeho štandardu a rekonštrukcia existujúceho bytového domu

6.5 INFORMATIZÁCIA OBCE

Strategický zámer

Zabezpečenie technických podmienok pre rozvoj informačnej spoločnosti. Umožniť obyvateľom využívať on-line elektronické služby samosprávy. Vytvoriť vhodné podmienky na prechod na e-government na lokálnej úrovni (e-vote, e-services, ...). Umožniť obyvateľom obce a pracovníkom samosprávy zvyšovať svoje počítačové vedomie a zručnosti.

Cieľ 6.5.1	Budovanie a rozvoj informačnej infraštruktúry.
Opatrenie 6.5.1.1 Aktivity	Rozvoj infraštruktúry informačných systémov samosprávy. Technické zabezpečenie IS. Tvorba základného SW na komunikáciu občan – samospráva – podnikateľské subjekty.
Opatrenie 6.5.1.2 Aktivity	Zavádzanie efektívnych elektronických služieb poskytovaných na úrovni samosprávy. Tvorba aplikačného softwaru na zabezpečenie e – služieb v obci. Tvorba SW na realizáciu e-vote na miestnej úrovni.
Opatrenie 6.5.1.3 Aktivity	Podpora využívania Internetu v obci. Zriadenie verejných prístupových bodov v obci. Budovanie verejného Internetu v obci.
Cieľ 6.5.2	Zvýšenie počítačovej gramotnosti obyvateľov a pracovníkov samosprávy.
Opatrenie 6.5.2.1 Aktivity	Podpora zvyšovania počítačového vedomia u pracovníkov samosprávy. Realizácia kurzov na získanie ECDL spôsobilosti pre pracovníkov miestnej samosprávy.
Opatrenie 6.5.2.2 Aktivity	Podpora zvyšovania počítačového vedomia u obyvateľov obce. Realizácia kurzov na zvyšovanie počítačového vedomia u obyvateľov obce. Realizácia kurzov na obsluhu a používanie obecného informačného a komunikačného systému.
Opatrenie 6.5.2.3 Aktivity	Podpora vzdelávacích aktivít zameraných na zvyšovanie zručností a vedomostí o internete a motiváciu k používaniu internetu a elektronických služieb. Realizácia kurzov na zvyšovanie vedomostí o internete.

6.6 ŠKOLSTVO A ŠPORT

Strategický zámer

Zabezpečenie všestranného rozvoja detí a mládeže. Zlepšenie vybavenia školy. V športe umožniť ponuku čo najširšej palety služieb, zabezpečiť čo najefektívnejšie a transparentné využitie verejných financií ku prospechu všetkých občanov obce. Podpora existujúcich športových podujatí, ako aj vytváranie vhodných podmienok pre rozvoj rôznych druhov športu nielen pre obyvateľov obce.

Ciel' 6.6.1 Budovanie a rozvoj školskej infraštruktúry.	
Opatrenie 6.6.1.1 Aktivity	Kompletná rekonštrukcia budovy základnej a materskej školy – výmena sklených výplní, zateplenie budovy. Výmena sklených výplní. Zateplenie budov.
Opatrenie 6.6.1.2 Aktivity	Rekonštrukcia strechy materskej školy. Vypracovanie technickej dokumentácie. Rekonštrukcia strechy / výstavba priestorov.
Opatrenie 6.6.1.3 Aktivity	Rekonštrukcia vonkajších ihrísk základnej a materskej školy a oprava oplatenia. Vypracovanie technickej dokumentácie. Rekonštrukcia vonkajších ihrísk.
Opatrenie 6.6.1.4 Aktivity	Rekonštrukcia sietí v škole, rekonštrukcia sociálnych zariadení. Spracovanie technickej dokumentácie. Rekonštrukcia sietí.
Opatrenie 6.6.1.5 Aktivity	Podpora mimoškolskej činnosti. Vypracovanie technickej dokumentácie. Rekonštrukcia / výstavba priestorov na uskutočnenie mimoškolskej činnosti. Zabezpečenie vybavenia.
Opatrenie 6.6.1.6 Aktivity	Výstavba detských ihrísk. Spracovanie technickej dokumentácie. Výstavba ihrísk.
Opatrenie 6.6.1.7 Aktivity	Kompletná rekonštrukcia telocvične. Vypracovanie technickej dokumentácie. Rekonštrukcia telocvične.

Ciel' 6.6.2. Trvalé skvalitňovanie vyváženej ponuky výkonnostného a rekreačného športu.	
Opatrenie 6.6.2.1 Aktivity	Výstavba športovej infraštruktúry. Výber lokality a spracovanie technickej dokumentácie. Výstavba viacúčelového ihriska. Výstavba tenisového kurtu. Zriadenie fitnesscentra. Zriadenie sauny.
Opatrenie 6.6.2.2 Aktivity	Rekonštrukcia existujúcej športovej infraštruktúry v obci – rekonštrukcia futbalového ihriska, vybudovanie tribúny. Vypracovanie technickej dokumentácie. Rekonštrukcia šatní TJ. Oprava oplatenia na ihrisku TJ, výsadba zelene. Rekonštrukcia hygienických zariadení, pri futbalovom ihrisku.
Opatrenie 6.6.2.3 Aktivity	Výstavba cyklotras. Spracovanie technickej dokumentácie. Výstavba trás.
Opatrenie 6.6.2.4 Aktivity	Vytváranie materiálnych a finančných podmienok na rozvoj výkonnostného a rekreačného športu v obci. Zabezpečenie materiálno-technického a finančného vybavenia.
Opatrenie 6.6.2.5 Aktivity	Podpora organizácie športových podujatí. Zabezpečenie personálnych kapacít. Zabezpečenie materiálno-technického a finančného vybavenia.
Opatrenie 6.6.2.6 Aktivity	Podpora športových aktivít zdravotne postihnutých občanov. Zabezpečenie materiálno-technického a finančného vybavenia.
Opatrenie 6.6.2.7	Podporovať talentovanú mládež.

Aktivity	Zabezpečenie materiálno-technického a finančného vybavenia.
Opatrenie 6.6.2.8	Spolupracovať s občianskymi združeniami, inými právnickými a fyzickými osobami, pôsobiacimi v oblasti telesnej kultúry.
Aktivity	Zabezpečenie personálnych kapacít.
Opatrenie 6.6.2.9	Rozvoj mimoškolskej činnosti – športové kluby, turistika, kultúrne krúžky.
Aktivity	Zabezpečenie priestorového a materiálneho vybavenia. Zabezpečenie podmienok pre rozvoj organizovaného športu v obci. Zriadiť futbalový krúžok. Zriadiť turistický krúžok. Zriadiť tenisový krúžok. Zriadiť strelecký krúžok.

6.7 KULTÚRA

Strategický zámer

Trvalé pôsobenie na kultúrne povedomie obyvateľov širokou paletou kultúrnych aktivít organizovaných externými subjektami. Existencia dôstojných priestorov pre kultúrne aktivity je povinnosť obce. Priebežná a kreatívna propagácia podujatí má vplyv na imidž obce a tým aj na cestovný ruch.

Cieľ 6.7.1	Zachovanie kultúrno-historického potenciálu obce a rozvoj kultúrnych, informačných a voľnočasových aktivít v nadväznosti na rozvoj cestovného ruchu na regionálnej a miestnej úrovni.
Opatrenie 6.7.1.1	Zriadenie multifunkčného kultúrneho zariadenia.
Aktivity	Vypracovanie technickej dokumentácie. Výstavba infraštruktúry.
Opatrenie 6.7.1.2	Rekonštrukcia tradičnej architektúry a zriadenie stálych expozícií z pôvodného štýlu života obyvateľov regiónu.
Aktivity	Výber vhodných objektov. Vyriešenie vlastníckych vzťahov. Rekonštrukcia a vybavenie expozícií.
Opatrenie 6.7.1.3	Prepojiť obec so subjektami cestovného ruchu, agroturistiky.
Aktivity	Zabezpečenie personálnych kapacít.
Opatrenie 6.7.1.4	Budovanie remeselníckych dvorov.
Aktivity	Výber a rekonštrukcia vhodných budov na alokáciu remeselného dvora. Zabezpečenie personálnych kapacít. Materiálne zabezpečenie remeselných dvorov predmetmi s kultúrnohistorickou hodnotou.
Opatrenie 6.7.1.5	Vybudovanie turistických a náučných trás pre žiakov, študentov, rodiny s deťmi, priemerných aj náročných klientov s využitím kultúrno – historického, folklórneho aj prírodného bohatstva.
Aktivity	Zabezpečenie personálnych kapacít. Výber vhodných trás. Spracovanie technickej dokumentácie. Realizácia výstavby.
Opatrenie 6.7.1.6	Zachovanie a rozvoj ľudových tradícií (folklorný tanec, hudba a spev, ľudové remeslá, ľudový odev a doplnky, pôvodné bývanie a hospodárenie) a ich maximálne využitie v cestovnom ruchu a agroturistike.
Aktivity	Zabezpečenie priestorov, finančných a materiálnych prostriedkov.
Opatrenie 6.7.1.7	Zriadenie pamätnej izby.
Aktivity	Finančné a materiálne zabezpečenie.
Opatrenie 6.7.1.8	Organizovanie pravidelných kultúrnych podujatí – Deň obce, Hody, atď..
Aktivity	Personálne zabezpečenie.
Opatrenie 6.7.1.9	Výstavba otvoreného amfiteátra.
Aktivity	Spracovanie technickej dokumentácie.

	Výstavba amfiteátra.
Opatrenie 6.7.1.10	Vytvorenie multimediálnej knižnice (knihy, časopisy, obrazové nosiče, zvukové nosiče).
Aktivity	Priestorové vybavenie. Materiálové vybavenie.

Ciel' 6.7.2	Organizačné zabezpečenie
Opatrenie 6.7.2.1	Spracovať kalendár kultúrnych podujatí na celý rok, tento priebežne aktualizovať. Rozšíriť žánrovú ponuku s orientáciou na hodnotný kultúrny prínos.
Aktivity	Personálne a finančné zabezpečenie. Spracovanie kalendár kultúrnych podujatí.

Ciel' 6.7.3	Propagácia v oblasti kultúry
Opatrenie 6.7.3.1	Spracovať globálnu koncepciu „propagácie“ histórie obce v multimediálnej forme.
Aktivity	Personálne a finančné zabezpečenie. Spracovanie koncepcie v multimediálnej forme.
Opatrenie 6.7.3.2	Spracovať komplexný informačný buletín o historickom vývoji a tradíciách obce pre školy aj subjekty cestovného ruchu.
Aktivity	Personálne a finančné zabezpečenie. Spracovanie buletínu.
Opatrenie 6.7.3.3	Propagácia kultúry na Internete prostredníctvom www stránky obce.
Aktivity	Finančné zabezpečenie. Obsahová analýza www stránky. Priebežná aktualizácia www stránky.

6.8 CESTOVNÝ RUCH A PUBLIC RELATIONS

Strategický zámer

Budovať goodwill obce a dosiahnuť, aby sa obec stala strediskom cestovného ruchu v oblasti športu, kultúry a turistiky. Využiť prírodný potenciál, ktorý ponúka blízke aj širšie okolie obce.

Ciel' 6.8.1	Účinná propagácia obce.
Opatrenie 6.8.1.1	Aktualizácia samostatnej www stránky obce.
Aktivity	Finančné zabezpečenie. Obsahová analýza www stránky. Priebežná aktualizácia www stránky.
Opatrenie 6.8.1.2	Spracovať globálnu koncepciu propagácie obce v multimediálnej forme.
Aktivity	Personálne a finančné zabezpečenie. Spracovanie koncepcie v multimediálnej forme.
Opatrenie 6.8.1.3	Spracovať koncepciu regionálnej spolupráce s okolitými turistickými lokalitami a domácimi i zahraničnými CK.
Aktivity	Personálne a finančné zabezpečenie. Spracovanie koncepcie regionálnej spolupráce.
Opatrenie 6.8.1.4	Podpora budovania informačných tabúl v obce.
Aktivity	Budovanie a inštalácia tabúl informujúcich o atraktivitách obce. Budovanie a inštalácia tabúl propagujúcich kultúrne hodnoty obce.

Ciel' 6.8.2	Rekreačno - relaxačné zázemie obce.
Opatrenie 6.8.2.1	Vybudovanie oddychových zón obce.
Aktivity	Spracovanie technickej dokumentácie. Vybudovanie zón.
Opatrenie 6.8.2.2	Podpora vytvárania nových atraktivít v obce.
Aktivity	Výstavba viacúčelových športových ihrísk.

Opatrenie 6.8.2.3	Podpora budovania nových a modernizácia existujúcich zariadení cestovného ruchu.
Aktivity	Výstavba prírodného kúpaliska. Vybudovanie Areálu zdravia (vodná nádrž, detský bazén, volejbalové ihrisko, detské ihriská, pieskoviská, kryté ohniská) s využitím aj pre zimnú sezónu.

Cieľ 6.8.3	Podpora podnikateľských aktivít v cestovnom ruchu.
Opatrenie 6.8.3.1	Uzavrieť s podnikateľmi dohody o poskytovaní služieb v agroturistike a cestovnom ruchu a o propagovaní ich služieb obcami.
Aktivity	Zabezpečenie personálnych kapacít.
Opatrenie 6.8.3.2	Podporovať podnikateľské subjekty, neziskové organizácie a inštitúcie pri získavaní finančných prostriedkov z grantov a fondov EÚ.
Aktivity	Zabezpečenie personálnych kapacít.

7 MERATEĽNÉ INDIKÁTORY

Monitorovanie Programu hospodárskeho a sociálneho rozvoja obce Iňačovce sa vykonáva na základe súboru indikátorov priradených k jednotlivým cieľom a opatreniam (ktoré môžu byť priebežne konkretizované). Indikátory podporujú oprávnenosť verejných výdavkov na jednotlivé opatrenia a zároveň preukazujú ekonomickú účinnosť realizovaných verejných výdavkov. Indikátory budú zároveň základným faktorom pri tvorbe kritérií na čerpanie finančnej podpory z regionálneho rozvojového fondu.

7.1 HOSPODÁRSTVO A VEDECKO-TECHNICKÝ ROZVOJ

Ciele a opatrenia	Merateľné indikátory	Typ	Merná jednotka	
Cieľ 6.1.1	Podpora malého a stredného podnikania zo strany obce.			
Opatrenie 6.1.1.1	Vypracovať postup podpory, výučby a rozvoja tradičných remesiel v obci.	Počet úspešných absolventov programov ČZV podporených z projektov OPV	dopad	absolútny počet
		Produktivita práce ako dôsledok rozvoja ľudského kapitálu	vplyv	SKK
		Počet klientov	výstup	počet
Opatrenie 6.1.1.2	Podpora budovania kooperačných sietí malých a stredných firiem.	Počet nových podnikateľských subjektov	dopad	počet
		Počet vytvorených nových pracovných miest	dopad	počet
		Počet podporených subjektov,	výstup	počet
Opatrenie 6.1.1.3	Zakladanie malých a stredných podnikov s majetkovou účasťou obce.	Počet vytvorených nových pracovných miest	dopad	počet
		Počet nových podnikateľských subjektov	dopad	počet
		Nárast tržieb	výsledok	SKK
Opatrenie 6.1.1.4	Podpora rozvoja obchodných a komerčných služieb v obci.	Počet vytvorených nových pracovných miest	dopad	počet
		Počet nových podnikateľských subjektov	dopad	počet
		Celková predajná plocha	výsledok	m ²
		Nárast tržieb	výsledok	SKK

Program hospodárskeho a sociálneho rozvoja obce Iňačovce

Opatrenie 6.1.1.5	Podpora rozvoja reštauračných služieb v obci.	Počet vytvorených nových pracovných miest	dopad	počet
		Počet nových podnikateľských subjektov	dopad	počet
		Celková kapacita stravovacích zariadení	výsledok	osoby
		Nárast tržieb	výsledok	SKK

Ciele a opatrenia	Merateľné indikátory	Typ	Merná jednotka	
Cieľ 6.1.2	Podpora tradičných odvetví priemyslu			
Opatrenia 6.1.2.1	Podporovať rozvoj tých odvetví priemyslu, pre ktorých rozvoj sú v okolí regiónu vytvorené ideálne podmienky – napr. rybníkárstvo, poľnohospodárstvo a.p..	Počet vytvorených nových pracovných miest	dopad	počet
		Nárast pridanej hodnoty	dopad	SKK
		Počet podporených projektov	výstup	počet
		Nárast tržieb	výsledok	SKK
		Výdavky na inovácie	výsledok	SKK

Ciele a opatrenia	Merateľné indikátory	Typ	Merná jednotka	
Cieľ 6.1.3	Podpora inovačných aktivít v podnikoch.			
Opatrenie 6.1.3.1	Zavádzanie nových technológií do súčasných výrobných prevádzok.	Počet vytvorených nových pracovných miest	dopad	počet
		Nárast pridanej hodnoty	dopad	SKK
		Nárast tržieb	výsledok	SKK
		Výdavky na inovácie	výsledok	SKK
Opatrenie 6.1.3.2	Rekonštrukcia existujúcich zastaralých priemyselných zón, s dôrazom na zavádzanie nových technológií.	Počet vytvorených nových pracovných miest	dopad	počet
		Nárast pridanej hodnoty	dopad	SKK
		Nárast tržieb	výsledok	SKK
		Výdavky na inovácie	výsledok	SKK

Ciele a opatrenia	Merateľné indikátory	Typ	Merná jednotka	
Cieľ 6.1.4	Zvýšenie energetickej efektívnosti na strane výroby aj spotreby a zavádzanie progresívnych technológií v energetike.			
Opatrenie 6.1.4.1	Podpora úspory energií vo všetkých oblastiach priemyslu.	Objem preinvestovaných prostriedkov	výsledok	SKK
		Úspora nákladov	dopad	SKK
		Zníženie energetickej náročnosti	výsledok	%
Opatrenie 6.1.4.2	Podpora výstavby zariadení na využívanie obnoviteľných zdrojov energie.	Objem preinvestovaných prostriedkov	výsledok	SKK
		Objem vyprodukovanej elektrickej energie	výsledok	kW
		Počet vytvorených nových pracovných miest	dopad	počet

Ciele a opatrenia	Merateľné indikátory	Typ	Merná jednotka	
Cieľ 6.1.5	Podporiť podnikateľské aktivity v cestovnom ruchu.			
Opatrenie 6.1.5.1	Podpora vytvárania nových atraktivít v obci.	Počet vytvorených nových pracovných miest	dopad	počet
		Počet nových návštevníkov obce	výsledok	počet
		Tržby z predaja služieb	dopad	SKK
Opatrenie 6.1.5.2	Podpora budovania nových zariadení cestovného ruchu.	Počet vytvorených nových pracovných miest	dopad	počet
		Počet nových návštevníkov obce	výsledok	počet
		Tržby z predaja služieb	dopad	SKK

Ciele a opatrenia	Merateľné indikátory	Typ	Merná jednotka
Cieľ 6.1.6	Podpora inovácií a technologických transferov.		

Program hospodárskeho a sociálneho rozvoja obce Iňačovce

Opatrenie 6.1.6.1	Podpora inovácií a technologických transferov v podnikoch.	Počet vytvorených nových pracovných miest	dopad	počet
		Nárast pridanej hodnoty	dopad	SKK
		Nárast tržieb	výsledok	SKK
		Výdavky na inovácie	výsledok	SKK
Opatrenie 6.1.6.2	Podpora inovácií a technologických transferov v podnikoch poľnohospodárskej výroby.	Počet vytvorených nových pracovných miest	dopad	počet
		Nárast pridanej hodnoty	dopad	SKK
		Nárast tržieb	výsledok	SKK
		Výdavky na inovácie	výsledok	SKK

Ciele a opatrenia	Merateľné indikátory	Typ	Merná jednotka	
Cieľ 6.1.7	Podpora spoločných služieb pre podnikateľov.			
Opatrenie 6.1.7.1	Vytvorenie ekonomických a technických podmienok pre výstavbu priemyselných zón v obci - príprava územia a realizácia infraštruktúry.	Počet vytvorených nových pracovných miest	dopad	počet
		Nárast pridanej hodnoty	dopad	SKK
		Nárast tržieb	výsledok	SKK
		Výdavky na inovácie	výsledok	SKK
Opatrenie 6.1.7.2	Podpora výstavby a vybavenia hmotnej infraštruktúry.	Počet vytvorených nových pracovných miest	dopad	počet
		Nárast pridanej hodnoty	dopad	SKK
		Nárast tržieb	výsledok	SKK
		Výdavky na inovácie	výsledok	SKK
Opatrenie 6.1.7.3	Podpora výstavby administratívnych priestorov a ich zariadení.	Počet nových podnikateľských subjektov	dopad	počet
		Celková vybudovaná plocha na administratívne účely	výstup	m ²
		Počet vytvorených nových pracovných miest	dopad	počet
Opatrenie 6.1.7.4	Zriadenie prezentačnej miestnosti pre podnikateľov a/alebo miestne organizácie vo vhodnom objekte.	Počet nových podnikateľských subjektov	dopad	počet
		Celková vybudovaná plocha na prezentačné účely	výstup	m ²
		Počet vytvorených nových pracovných miest	dopad	počet

7.2 TECHNICKÁ INFRAŠTRUKTÚRA

Ciele a opatrenia	Merateľné indikátory	Typ	Merná jednotka	
Cieľ 6.2.1	Rozvoj dopravnej infraštruktúry			
Opatrenie 6.2.1.1	Dobudovanie MK v obci Iňačovce.	Dĺžka rekonštruovaných a novovybudovaných ciest II. a III. Triedy a miestnych komunikácií	výstup	km
		Dĺžka novovybudovaných chodníkov	výstup	km
		Počet užívateľov podporených projektov	výsledok	počet
		Počet vytvorených pracovných miest	výsledok	počet
Opatrenie 6.2.1.2	Rekonštrukcia miestnych komunikácií.	Dĺžka rekonštruovaných a novovybudovaných ciest II. a III. triedy a miestnych komunikácií	výstup	km
		Dĺžka novovybudovaných chodníkov	výstup	km
		Počet užívateľov podporených projektov	výsledok	počet
		Počet vytvorených pracovných miest	výsledok	počet

Program hospodárskeho a sociálneho rozvoja obce Iňačovce

Opatrenie 6.2.1.3	Výstavba parkovísk pred objektami občianskej vybavenosti – futbalové ihrisko.	Počet novovybudovaných parkovacích miest	výstup	počet
		Počet užívateľov podporených projektov	výsledok	počet
		Počet vytvorených pracovných miest	výsledok	počet
Opatrenie 6.2.1.4	Výstavba parkovísk pred objektami občianskej vybavenosti.	Počet novovybudovaných parkovacích miest	výstup	počet
		Počet užívateľov podporených projektov	výsledok	počet
		Počet vytvorených pracovných miest	výsledok	počet
Opatrenie 6.2.1.5	Údržba zastávok SAD v obci.	Počet zastávok	výsledok	počet
		Počet užívateľov podporených projektov	výsledok	počet
Opatrenie 6.2.1.6	Inštalácia dopravného značenia s označením ulíc.	Počet inštalovaných tabúl	výstup	počet
		Počet užívateľov podporených projektov	výsledok	počet

Ciele a opatrenia		Merateľné indikátory	Typ	Merná jednotka
Cieľ 6.2.2	Rozvoj občianskej infraštruktúry			
Opatrenie 6.2.2.1	Rozšírenie intravilánu obce pre výstavbu IBV.	Celková nová plocha pre IBV	výsledok	ha
		Počet nových obyvateľov obce	dopad	osoby
		Počet vytvorených pracovných miest	výsledok	počet
Opatrenie 6.2.2.2	Rekonštrukcia hasičskej zbrojnice a jej vybavenie novou technikou.	Počet rekonštruovaných objektov	výsledok	počet
		Plocha zrekonštruovanej krytiny	výsledok	m ²
Opatrenie 6.2.2.3	Rozšírenie verejného osvetlenia v obci.	Počet inštalovaných svietidiel	výsledok	počet
		Zvýšenie pokrytia územia verejným osvetlením	dopad	%
		Počet podporených projektov, prostredníctvom ktorých boli vytvorené podmienky na poskytovanie nových služieb verejnej infraštruktúry	dopadu	počet
Opatrenie 6.2.2.4	Rekonštrukcia námestia obce.	Plocha upravených verejných plôch,	výsledok	m ²
		Počet inštalovaných svietidiel	výsledku	počet
		Počet užívateľov podporených projektov	výsledku	počet
		Počet vysadených nových okrasných krovín a stromov,	výsledok	počet
Opatrenie 6.2.2.5	Rekonštrukcia mostov a lávok.	Počet zrekonštruovaných mostov,	výsledok	počet
		Počet zrekonštruovaných lávok,	výsledok	počet
		Počet užívateľov podporených projektov	výsledok	počet
Opatrenie 6.2.2.6	Výstavba bezdrôtového rozhlasu.	Pokrytie územia rozhlasom	dopad	%
		Počet užívateľov podporených projektov	výsledok	počet
		Počet novonainštalovaných reprosústav,	výstup	počet
Opatrenie 6.2.2.7	Zavedenie káblovej televízie.	Počet inštalovaných antén	výsledok	počet
		Zvýšenie pokrytia územia káblovou televíziou	dopad	%
		Počet podporených projektov, prostredníctvom ktorých boli vytvorené podmienky na poskytovanie nových služieb verejnej infraštruktúry	dopadu	počet

Opatrenie 6.2.2.8	Oživenie parkovej zóny na cintoríne.	Plocha zrekonštruovaného cintorína	výstup	m ²
		Počet vysadených krov a drevín	výsledok	počet
		Plocha upravených verejných plôch	výsledok	m ²
Opatrenie 6.2.2.9	Doplniť a udržiavať brehové porasty vodných tokov.	Počet vysadených krov a drevín	výsledok	počet
		Plocha upravených verejných plôch	výsledok	m ²
		Počet vytvorených pracovných miest	výsledok	počet
Opatrenie 6.2.2.10	Realizácia a údržba parkovej úpravy v obci.	Počet vysadených krov a drevín	výsledok	počet
		Plocha upravených verejných plôch	výsledok	m ²
		Počet vytvorených pracovných miest	výsledok	počet
Opatrenie 6.2.2.11	Realizácia izolačnej zelene okolo hospodárskych budov, výrobných areálov a cintorínov.	Počet vysadených krov a drevín	výsledok	počet
		Plocha upravených verejných plôch	výsledok	m ²
		Počet vytvorených pracovných miest	výsledok	počet
Opatrenie 6.2.2.12	Rekonštrukcia domu smútku.	Počet podporených projektov, prostredníctvom ktorých boli vytvorené podmienky na poskytovanie nových služieb	dopad	počet
		Počet užívateľov podporených projektov	výsledok	počet
		Počet podporených projektov, prostredníctvom ktorých boli vytvorené podmienky na poskytovanie nových služieb verejnej infraštruktúry	dopadu	počet
		Výmera zrekonštruovaných a novovybudovaných priestorov v m ²	výstupu	m ²
Opatrenie 6.2.2.13	Rekonštrukcia obecného cintorína.	Plocha rekonštruovaného cintorína	výstup	m ²
		Počet vysadených krov a drevín	výsledok	počet
		Plocha upravených verejných plôch	výsledok	m ²

7.3 ŽIVOTNÉ PROSTREDIE

Ciele a opatrenia	Merateľné indikátory	Typ	Merná jednotka	
Cieľ 6.3.1	Nakladanie s komunálnym a drobným stavebným odpadom			
Opatrenie 6.3.1.1	V súlade s prijatými koncepciami zabezpečiť permanentné znižovanie podielu skladovanej časti odpadov, k čomu organizovať mobilné zbery textílií, kovového odpadu, viacrstvových obalov nebezpečných odpadov.	Produkcia komunálneho odpadu	ŠÚ SR	kontextový
		Zneškodnený komunálny odpad	MŽP SR	kontextový
		Objem separovaného odpadu.	dopad	tony
		Znižovanie objemu produkovaného odpadu	dopad	tony
Opatrenie 6.3.1.2	Zabezpečiť separáciu komunálneho odpadu v obci.	Objem separovaného odpadu.	dopad	tony
		Znižovanie objemu produkovaného odpadu	dopad	tony
		Zneškodnený komunálny odpad	MŽP SR	kontextový
Opatrenie 6.3.1.3	Zabezpečiť likvidáciu čiernych skládok v obci.	Plocha rekultivovaných čiernych skládok.	výsledok	m ²

Program hospodárskeho a sociálneho rozvoja obce Iňačovce

Opatrenie 6.3.1.4	Výstavba kompostoviska.	Objem uskladneného odpadu v tonách,	dopad	tony
		Počet vybudovaných kompostovísk	Výsledok	počet
		Znižovanie objemu produkovaného odpadu	dopad	tony
Opatrenie 6.3.1.5	Zabezpečenie veľkoobjemových kontajnerov.	Objem zozbieraného odpadu v tonách,	dopad	tony
		Počet zabezpečených kontajnerov	výsledok	počet
		Znižovanie objemu produkovaného odpadu	dopad	tony
Opatrenie 6.3.1.6	Výstavba zberného dvora pre separovaný zber.	Objem seaprovaného odpadu v tonách,	dopad	tony
		Znižovanie objemu produkovaného odpadu	dopad	tony

Ciele a opatrenia	Merateľné indikátory	Typ	Merná jednotka	
Cieľ 6.3.2	Informovanosť a poradenstvo			
Opatrenie 6.3.2.1	Spracovať koncepciu zabezpečenia informovanosti, poradenstva a prevencie v oblasti ŽP. Trvale preferovať poradenstvo a prevenciu pred represiou.	Počet vypracovaných koncepcií	výsledok	počet
		Počet užívateľov podporených projektov	výsledok	počet

Ciele a opatrenia	Merateľné indikátory	Typ	Merná jednotka	
Cieľ 6.3.3	Ochrana a racionálne využívanie vôd			
Opatrenie 6.3.3.1	Výstavba dažďovej kanalizačnej siete.	Počet obyvateľov napojených na verejnú kanalizáciu	kontextový	%
		Dĺžka vybudovanej kanalizačnej siete	výsledok	km
Opatrenie 6.3.3.2	Výstavba splaškovej kanalizácie.	Dĺžka splaškovej kanalizácie	výsledok	km
Opatrenie 6.3.3.3	Výstavba ČOV.	Počet obyvateľov napojených na verejnú kanalizáciu	kontextový	%
		Dĺžka vybudovanej kanalizačnej siete	výsledok	km
Opatrenie 6.3.3.4	Výstavba protizáplavových opatrení.	Dĺžka upravených korýt	výsledok	km
		Počet vytvorených poldrov	výsledok	počet
		Počet vytvorených protizáplavových hrádzí	výsledok	počet

Ciele a opatrenia	Merateľné indikátory	Typ	Merná jednotka	
Cieľ 6.3.4	Ochrana ovzdušia			
Opatrenie 6.3.4.1	Zabezpečiť zníženie produkovaných emisií hlavným zdrojom znečistenia – domácnosti.	Počet domácností s vykurovaním alternatívnymi zdrojmi energie	výsledok	počet

7.4 SOCIÁLNA OBLASŤ A ZDRAVOTNÍCTVO

Ciele a opatrenia	Merateľné indikátory	Typ	Merná jednotka	
Cieľ 6.4.1	Doplniť chýbajúcu infraštruktúru sociálnych zariadení v obci a zvýšiť ich kvalitu.			
Opatrenie 6.4.1.1	Vybudovať/zriadiť zariadenie poskytujúce sociálne služby (dom sociálnych služieb).	Počet užívateľov podporených projektov	výsledku	počet
		Počet podporených projektov	výsledku	počet
		Počet vytvorených pracovných miest	výsledku	počet
Opatrenie 6.4.1.2	Zriadenie domova dôchodcov.	Počet užívateľov podporených projektov	výsledku	počet
		Počet podporených projektov	výsledku	počet
		Počet vytvorených pracovných miest	výsledku	počet

Program hospodárskeho a sociálneho rozvoja obce Iňačovce

Opatrenie 6.4.1.3	Výstavba denného stacionáru.	Počet užívateľov podporených projektov	výsledku	počet
		Počet podporených projektov	výsledku	počet
		Počet vytvorených pracovných miest	výsledku	počet
Opatrenie 6.4.1.4	Zriadenie stravovania pre dôchodcov a sociálne odkázaných.	Počet užívateľov podporených projektov	výsledku	počet
		Počet podporených projektov	výsledku	počet
		Počet vytvorených pracovných miest	výsledku	počet
Opatrenie 6.4.1.5		Počet užívateľov podporených projektov	výsledku	počet
		Počet podporených projektov	výstupu	počet
Ciele a opatrenia		Merateľné indikátory	Typ	Merná jednotka
Cieľ 6.4.2	Zlepšiť úroveň poskytovania zdravotníckych a sociálnych služieb.			
Opatrenie 6.4.2.1	Zlepšenie úrovne poskytovania domácej ošetrovateľskej starostlivosti, rozšírenie jej služieb o poskytovanie rehabilitačných cvičení.	Počet podporených projektov, prostredníctvom ktorých boli vytvorené podmienky na poskytovanie nových služieb verejnej infraštruktúry	dopadu	počet
		Počet užívateľov podporených projektov	výsledku	počet
		Počet podporených projektov	výstupu	počet
Opatrenie 6.4.2.2	Zabezpečiť aspoň raz mesačne poradňu v obci.	Počet užívateľov podporených projektov	výsledku	počet
		Počet podporených projektov	výstupu	počet
Opatrenie 6.4.2.3	Zabezpečiť dostupnosť zdravotnej starostlivosti pre dospelých občanov.	Počet podporených projektov, prostredníctvom ktorých boli vytvorené podmienky na poskytovanie nových služieb verejnej infraštruktúry	dopadu	počet
		Počet užívateľov podporených projektov	výsledku	počet
		Počet podporených projektov	výstupu	počet
Opatrenie 6.4.2.4	Zabezpečovať komplexnú zdravotnú starostlivosť o starých ľudí a dlhodobo chorých.	Počet podporených projektov, prostredníctvom ktorých boli vytvorené podmienky na poskytovanie nových služieb verejnej infraštruktúry	dopadu	počet
		Počet užívateľov podporených projektov	výsledku	počet
		Počet podporených projektov	výstupu	počet
Opatrenie 6.4.2.5	Zvýšiť úroveň poskytovaných sociálnych služieb.	Počet užívateľov podporených projektov	výsledku	počet
		Počet podporených projektov	výstupu	počet
Opatrenie 6.4.2.6	Podporiť služby pre marginalizované skupiny občanov a týrané ženy.	Počet užívateľov podporených projektov	výsledku	počet
		Počet podporených projektov	výstupu	počet
		Výmera zrekonštruovaných a novovybudovaných priestorov v m ²	výstupu	m ²

Ciele a opatrenia	Merateľné indikátory	Typ	Merná jednotka
Cieľ 6.4.3	Zlepšiť úroveň poskytovania zdravotníckych a sociálnych služieb.		
Opatrenie 6.4.3.1	Realizácia vzdelávacích kurzov v oblasti malého podnikania.	počet úspešných absolventov programov CZV podporených z projektov OPV	absolútny počet
		produktivita práce ako dôsledok rozvoja ľudského kapitálu	SKK
Opatrenie 6.4.3.2	Podpora klientov formou individuálneho poradenstva, posudzovania individuálnych schopností a vypracovávaní individuálnych akčných plánov a rozvoj celoživotného poradenstva.	Počet užívateľov podporených projektov	počet
		Počet podporených projektov	počet

Program hospodárskeho a sociálneho rozvoja obce Iňačovce

Opatrenie 6.4.3.3	Podpora poradensko-vzdelávacích aktivít zameraných na získavanie sociálnych zručností pri hľadaní si zamestnania a komunikácie s potenciálnym zamestnávateľom pre znevýhodnených uchádzačov o zamestnanie.	Počet užívateľov podporených projektov	výsledku	počet
		Počet podporených projektov	výstupu	počet
		Zníženie nezamestnanosti	dopad	%
		Počet novozałożených podnikateľských subjektov	dopad	%
Opatrenie 6.4.3.4	Zabezpečiť výstavbu bytov nízkeho štandardu pre rizikové skupiny obyvateľstva a rekonštrukcia existujúceho bytového domu	Počet užívateľov podporeného projektu	výsledku	počet

7.5 INFORMATIZÁCIA OBCE

Ciele a opatrenia	Merateľné indikátory	Typ	Merná jednotka
Cieľ 6.5.1	Budovanie a rozvoj informačnej infraštruktúry.		
Opatrenie 6.5.1.1	Rozvoj infraštruktúry informačných systémov samosprávy.	% obyvateľov, ktorí využili internet v priebehu posledných 3 mesiacov na interakciu s verejnými inštitúciami	dopad %
		% podnikov, ktoré využili internet v priebehu posledných 3 mesiacov na interakciu s verejnými inštitúciami	dopad %
		Podiel transakčných typov služieb na celkovom počte základných verejných e-služieb	dopad %
Opatrenie 6.5.1.2	Zavádzanie efektívnych elektronických služieb poskytovaných na úrovni samosprávy.	on-line dostupnosť 20 základných verejných služieb	dopad %
		Počet potrebných dokumentov pri vybavení agendy spojenej s vybranou životnou udalosťou	výsledok Počet
		% obyvateľov, ktorí využili internet v priebehu posledných 3 mesiacov na interakciu s verejnými inštitúciami	dopad %
		% podnikov, ktoré využili internet v priebehu posledných 3 mesiacov na interakciu s verejnými inštitúciami	dopad %
		Podiel transakčných typov služieb na celkovom počte základných verejných e-služieb	dopad %
Opatrenie 6.5.1.3	Podpora využívania Internetu v obci.	Počet pripojených subjektov	dopad počet
		Počet podporených projektov, prostredníctvom ktorých boli vytvorené podmienky na poskytovanie nových služieb	dopad počet
		Celkový objem prenesených dát	dopad GB

Ciele a opatrenia	Merateľné indikátory	Typ	Merná jednotka
Cieľ 6.5.2	Zvýšenie počítačovej gramotnosti obyvateľov a pracovníkov samosprávy.		

Program hospodárskeho a sociálneho rozvoja obce Iňačovce

Opatrenie 6.5.2.1	Podpora zvyšovania počítačového vedomia u pracovníkov samosprávy.	Počet užívateľov podporených projektov	výsledku	počet
		Počet podporených projektov	výstupu	počet
		% obyvateľov ovládajúcich 5 zo 6 základných IT zručností	dopad	%
Opatrenie 6.5.2.2	Podpora zvyšovania počítačového vedomia u obyvateľov obce.	Počet užívateľov podporených projektov	výsledku	počet
		Počet podporených projektov	výstupu	počet
		% obyvateľov ovládajúcich 5 zo 6 základných IT zručností	dopad	%
Opatrenie 6.5.2.3	Podpora vzdelávacích aktivít zameraných na zvyšovanie zručností a vedomostí o internete a motiváciu k používaniu internetu a elektronických služieb.	Počet užívateľov podporených projektov	výsledku	počet
		Počet podporených projektov	výstupu	počet
		Podiel transakčných typov služieb na celkovom počte základných verejných e-služieb	dopad	%
		% obyvateľov, ktorí využili internet v priebehu posledných 3 mesiacov na interakciu s verejnými inštitúciami	dopad	%
		% podnikov, ktoré využili internet v priebehu posledných 3 mesiacov na interakciu s verejnými inštitúciami	dopad	%
		% obyvateľov ovládajúcich 5 zo 6 základných IT zručností	dopad	%

7.6 ŠKOLSTVO A ŠPORT

Ciele a opatrenia		Merateľné indikátory	Typ	Merná jednotka
Cieľ 6.6.1	Budovanie a rozvoj školskej infraštruktúry.			
Opatrenie 6.6.1.1	Rekonštrukcia budovy základnej a materskej školy – výmena sklenených výplní, zateplenie budovy.	Výmera zrekonštruovaných priestorov v m ²	výstup	m ²
		Zníženie koeficientu prestupu tepla,	dopad	%
		Plocha zrekonštruovanej strešnej krytiny,	výstup	m ²
		Počet užívateľov podporených projektov	výsledku	počet
		m ² zrekonštruovanej podlahovej krytiny,	výstup	m ²
Opatrenie 6.6.1.2	Rekonštrukcia strechy materskej školy.	Počet novovybavených miestností	výsledku	počet
		Počet užívateľov podporených projektov	výsledku	počet
Opatrenie 6.6.1.3	Rekonštrukcia vonkajších ihrísk materskej školy a oprava oplotenia.	Počet zrekonštruovaných sociálnych zariadení	výsledku	počet
		Plocha zrekonštruovanej podlahovej plochy	výstup	m ²
		Počet užívateľov podporených projektov	výsledku	počet
Opatrenie 6.6.1.4	Kompletná rekonštrukcia telocvične.	Výmera zrekonštruovaných a novovybudovaných priestorov v m ²	výstupu	m ²
		Počet organizovaných športových podujatí	výsledku	počet
		Počet užívateľov podporených projektov	výsledku	počet
Opatrenie 6.6.1.5	Podpora mimoškolskej činnosti.	Výmera zrekonštruovaných a novovybudovaných priestorov v m ²	výstupu	m ²
		Počet organizovaných mimoškolských podujatí	výsledku	počet
		Počet užívateľov podporených projektov	výsledku	počet

Program hospodárskeho a sociálneho rozvoja obce Iňačovce

Opatrenie 6.6.1.6	Výstavba detských ihrísk.	Počet vybudovaných ihrísk	výsledku	počet
		Počet organizovaných športových podujatí	výsledku	počet
		Počet užívateľov podporených projektov	výsledku	počet
Ciele a opatrenia		Merateľné indikátory	Typ	Merná jednotka
Cieľ 6.6.2.	Trvalé skvalitňovanie vyváženej ponuky výkonnostného a rekreačného športu.			
Opatrenie 6.6.2.1	Výstavba športovej infraštruktúry.	Počet vybudovaných ihrísk	výsledku	počet
		Počet organizovaných športových podujatí	výsledku	počet
		Počet užívateľov podporených projektov	výsledku	počet
Opatrenie 6.6.2.2	Rekonštrukcia existujúcej športovej infraštruktúry v obci – rekonštrukcia futbalového ihriska a tribúny.	Počet vybudovaných ihrísk	výsledku	počet
		Počet organizovaných športových podujatí	výsledku	počet
		Počet užívateľov podporených projektov	výsledku	počet
Opatrenie 6.6.2.3	Výstavba cyklotrás.	Dĺžka vybudovaných cyklotrás	výstup	km
		Počet užívateľov podporených projektov	výsledok	počet
		Počet nových návštevníkov obce	výsledok	počet
		Počet vytvorených pracovných miest	výsledok	počet
Opatrenie 6.6.2.4	Vytváranie materiálnych a finančných podmienok na rozvoj výkonnostného a rekreačného športu v obci.	Počet organizovaných športových podujatí	výsledku	počet
		Počet užívateľov podporených projektov	výsledku	počet
Opatrenie 6.6.2.5	Podpora organizácie športových podujatí regionálneho významu.	Počet organizovaných športových podujatí	výsledku	počet
		Počet užívateľov podporených projektov	výsledku	počet
Opatrenie 6.6.2.6	Podpora športových aktivít zdravotne postihnutých občanov.	Počet organizovaných športových podujatí	výsledku	počet
		Počet užívateľov podporených projektov	výsledku	počet
Opatrenie 6.6.2.7	Podporovať talentovanú mládež.	Počet organizovaných športových podujatí	výsledku	počet
		Počet užívateľov podporených projektov	výsledku	počet
Opatrenie 6.6.2.8	Spolupracovať s občianskymi združeniami, inými právnickými a fyzickými osobami, pôsobiacimi v oblasti telesnej kultúry.	Počet organizovaných športových podujatí	výsledku	počet
		Počet užívateľov podporených projektov	výsledku	počet
		Počet uzavretých zmlúv a partnerstiev	výsledku	počet
Opatrenie 6.6.2.9	Rozvoj mimoškolskej činnosti – športové kluby, turistika, kultúrne krúžky.	Počet organizovaných športových podujatí	výsledku	počet
		Počet užívateľov podporených projektov	výsledku	počet

7.7 KULTÚRA

Ciele a opatrenia	Merateľné indikátory	Typ	Merná jednotka
Cieľ 6.7.1	Zachovanie kultúrno-historického potenciálu obce a rozvoj kultúrnych, informačných a voľnočasových aktivít v nadväznosti na rozvoj cestovného ruchu na regionálnej a miestnej úrovni.		
Opatrenie 6.7.1.1	Výmera zrekonštruovaných priestorov v m ²	výstup	m ²
	Zníženie koeficientu prestupu tepla,	dopad	%
	Plocha zrekonštruovanej strešnej krytiny,	výstup	m ²
	m ² zrekonštruovanej podlahovej krytiny,	výstup	m ²

Program hospodárskeho a sociálneho rozvoja obce Iňačovce

Opatrenie 6.7.1.2	Rekonštrukcia tradičnej architektúry a zriadenie stálych expozícií z pôvodného štýlu života obyvateľov regiónu.	Výmera zrekonštruovaných priestorov v m ²	výstup	m ²
		Zníženie koeficientu prestupu tepla,	dopad	%
		Plocha zrekonštruovanej strešnej krytiny,	výstup	m ²
		m ² zrekonštruovanej podlahovej krytiny,	výstup	m ²
Opatrenie 6.7.1.3	Prepojiť obce so subjektami cestovného ruchu, agroturistiky.	Počet uzavretých zmlúv a partnerstiev	výsledku	počet
		Počet užívateľov podporených projektov	výsledku	počet
Opatrenie 6.7.1.4	Budovanie remeselníckych dvorov.	Počet nových návštevníkov obce	výsledok	počet
		Počet vytvorených pracovných miest	výsledok	počet
		Počet užívateľov podporených projektov	výsledok	počet
Opatrenie 6.7.1.5	Vybudovanie turistických a náučných trás pre žiakov, študentov, rodiny s deťmi, priemerných aj náročných klientov s využitím kultúrno – historického, folklórneho aj prírodného bohatstva.	Počet nových návštevníkov obce	výsledok	počet
		Celková dĺžka budovaných chodníkov	výstup	km
		Počet užívateľov podporených projektov	výsledku	počet
Opatrenie 6.7.1.6	Zachovanie a rozvoj ľudových tradícií (folklórny tanec, hudba a spev, ľudové remeslá, ľudový odev a doplnky, pôvodné bývanie a hospodárenie) a ich maximálne využitie v cestovnom ruchu a agroturistike.	Počet nových návštevníkov obce	výsledok	počet
		Počet organizovaných kultúrnych podujatí	výsledku	počet
		Počet zriadených nových stálych expozícií	výsledok	počet
		Počet užívateľov podporených projektov	výsledku	počet
Opatrenie 6.7.1.7	Zriadenie pamätnej izby.	Počet zriadených nových stálych expozícií	výsledok	počet
		Počet užívateľov podporených projektov	výsledku	počet
Opatrenie 6.7.1.8	Organizovanie pravidelných kultúrnych podujatí – Deň obce, Hody, atď..	Počet nových objektov na organizovanie kultúrnych akcií	výsledok	počet
		Počet nových návštevníkov obce	výsledok	počet
		Počet organizovaných kultúrnych podujatí	výsledku	počet
		Počet užívateľov podporených projektov	výsledku	počet
Opatrenie 6.7.1.9	Výstavba otvoreného amfiteátra.	Počet nových objektov na organizovanie kultúrnych akcií	výsledok	počet
		Počet nových návštevníkov obce	výsledok	počet
		Počet organizovaných kultúrnych podujatí	výsledku	počet
		Počet užívateľov podporených projektov	výsledku	počet
Opatrenie 6.7.1.10	Vytvorenie multimediálnej knižnice (knihy, časopisy, obrazové nosiče, zvukové nosiče).	Počet nových objektov na organizovanie kultúrnych akcií	výsledok	počet
		Počet užívateľov podporených projektov	výsledku	počet

Ciele a opatrenia	Merateľné indikátory	Typ	Merná jednotka
Cieľ 6.7.2	Organizačné zabezpečenie		

Program hospodárskeho a sociálneho rozvoja obce Iňačovce

Opatrenie 6.7.2.1	Spracovať kalendár kultúrnych podujatí na celý rok, tento priebežne aktualizovať. Rozšíriť žánrovú ponuku s orientáciou na hodnotný kultúrny prínos.	Počet spracovaných reklamných informačných letákov	výsledku	počet
		Počet nových návštevníkov obce	výsledku	počet

Ciele a opatrenia		Merateľné indikátory	Typ	Merná jednotka
Cieľ 6.7.3	Propagácia v oblasti kultúry			
Opatrenie 6.7.3.1	Spracovať globálnu koncepciu „propagácie“ histórie obce v multimediálnej forme.	Počet spracovaných reklamných informačných letákov, multimediálnych prezentácií	výsledku	počet
		Počet nových návštevníkov obce	výsledok	počet
Opatrenie 6.7.3.2	Spracovať komplexný informačný bulletin o historickom vývoji a tradíciách obce pre školy aj subjekty cestovného ruchu.	Počet spracovaných reklamných informačných letákov, multimediálnych prezentácií	výsledku	počet
		Počet nových návštevníkov obce	výsledok	počet
Opatrenie 6.7.3.3	Propagácia kultúry na Internete prostredníctvom www stránky obce.	Počet nových prístupov na www stránku	výsledok	počet
		Počet nových návštevníkov obce	dopad	počet
		Počet propagovaných kultúrnych podujatí	výsledok	počet

7.8 CESTOVNÝ RUCH A PUBLIC RELATIONS

Ciele a opatrenia		Merateľné indikátory	Typ	Merná jednotka
Cieľ 6.8.1	Účinná propagácia obce.			
Opatrenie 6.8.1.1	Aktualizácia samostatnej www stránky obce.	Počet nových prístupov na www stránku	výsledok	počet
Opatrenie 6.8.1.2	Spracovať globálnu koncepciu propagácie obce v multimediálnej forme.	Počet spracovaných reklamných informačných letákov, multimediálnych prezentácií	výsledku	počet
		Počet nových návštevníkov obce	dopad	počet
Opatrenie 6.8.1.3	Spracovať koncepciu regionálnej spolupráce s okolitými turistickými lokalitami a domácimi i zahraničnými CK.	Počet spracovaných reklamných informačných letákov, multimediálnych prezentácií	výsledku	počet
		Počet nových návštevníkov obce	dopad	počet
Opatrenie 6.8.1.4	Podpora budovania informačných tabúl v obci.	Počet nových inštalovaných tabúl	výsledok	počet
		Počet nových návštevníkov obce	dopad	počet

Ciele a opatrenia		Merateľné indikátory	Typ	Merná jednotka
Cieľ 6.8.2	Rekreačno - relaxačné zázemie obce.			
Opatrenie 6.8.2.1	Vybudovanie oddychových zón obce.	Počet vysadených krov a drevín	výsledok	počet
		Plocha upravených verejných plôch	výsledok	m ²
		Dĺžka novovybudovaných chodníkov	výstup	km
		Počet nových návštevníkov obce	výsledok	počet
Opatrenie 6.8.2.2	Podpora vytvárania nových atraktivít v obci.	Počet vytvorených nových pracovných miest	dopad	počet
		Počet nových návštevníkov obce	výsledok	počet
		Tržby z predaja služieb	dopad	SKK

Opatrenie 6.8.2.3	Podpora budovania nových a modernizácia existujúcich zariadení cestovného ruchu.	Počet vytvorených nových pracovných miest	dopad	počet
		Počet nových návštevníkov obce	výsledok	počet
		Tržby z predaja služieb	dopad	SKK

8 AKČNÝ PLÁN

Akčný plán je konkrétny a záväzný harmonogram činností súvisiacich s rozvojom obce v jednotlivých oblastiach sociálno-ekonomického rozvoja, vychádza zo stratégie, je jej logickou súčasťou a realizuje sa prostredníctvom konkrétnych nosných a podporných projektov. Akčný plán obsahuje záväzky týkajúce sa plnenia jednotlivých úloh ako aj zoznam inštitúcií zodpovedných za ich plnenie, predpokladané zdroje financovania, predpokladané objemy rozpočtov, dopad na rozpočet relevantného subjektu, ako aj stav momentálnej pripravenosti projektov. Súčasťou akčného plánu je predpokladaný časový harmonogram.

8.1 HOSPODÁRSTVO A VEDECKO-TECHNICKÝ ROZVOJ

Strategický zámer						
Zlepšiť podmienky pre rozvoj podnikateľských aktivít, s dôrazom na zvýšenie úrovne zamestnanosti a úrovne a kvality služieb pre obyvateľov obce. V oblasti priemyslu je potrebné okrem zachovania stabilných prvkov výroby všetkými možnými opatreniami podporovať vytváranie nových pracovných príležitostí.						
Cieľ 6.1.1 Podpora malého a stredného podnikania zo strany obce						
Opatrenie 6.1.1.1	Vypracovať postup podpory, výučby a rozvoja tradičných remesiel v obce.					
		Predpokladaný rozpočet v tis. Sk	Zdroje financovania	Realizácia	Dopad na rozpočet	Oprávnení žiadatelia
Aktivity	Vytvoriť materiálne finančné a personálne podmienky pre rozvoj tradičných remesiel v obci.	podľa potreby	rozpočet obce, ŠF EÚ	verejný sektor	nízky	podnikateľské subjekty, obec
	Nadviazať spoluprácu vzdelávacích inštitúcií, obce, podnikateľských subjektov a obyvateľov obce pri výučbe a prezentácii tradičných remesiel.	podľa potreby	-	verejný sektor	nízky	obec, podnikateľské subjekty, obyvatelia
Opatrenie 6.1.1.2	Podpora budovania kooperačných sietí malých a stredných firiem.					
		Predpokladaný rozpočet	Zdroje financovania	Realizácia	Dopad na rozpočet	Oprávnení žiadatelia
Aktivity	Vytvoriť inštitucionálne podmienky na podporu MSP so susednými obcami.	podľa potreby	rozpočet obce	súkromný sektor	stredný	obec, podnikateľské subjekty
	Analýza predpokladov budovania kooperačných sietí malých a stredných firiem v obci.	podľa potreby	rozpočet obce, ŠF EÚ	súkromný sektor	stredný	obec, podnikateľské subjekty
	Tvorba stratégie budovania kooperačných sietí malých a stredných firiem.	podľa potreby	rozpočet obce, ŠF EÚ	súkromný sektor	stredný	obec, podnikateľské subjekty
Opatrenie 6.1.1.3	Zakladanie malých a stredných podnikov s majetkovou účasťou obce.					
		Predpokladaný rozpočet	Zdroje financovania	Realizácia	Dopad na rozpočet	Oprávnení žiadatelia

Program hospodárskeho a sociálneho rozvoja obce Iňačovce

Aktivity	Analyza možností rozvoja podnikateľských aktivít obce.	podľa potreby	rozpočet obce, podnikateľské subjekty	súkromný sektor	stredný	podnikateľské subjekty, obec
	Spracovanie podnikateľského zámeru obce.	podľa potreby	rozpočet obce, podnikateľské subjekty	súkromný sektor	stredný	podnikateľské subjekty, obec
	Príprava podmienok pre založenie podnikateľského subjektu.	podľa potreby	rozpočet obce, podnikateľské subjekty	súkromný sektor	stredný	podnikateľské subjekty, obec
	Založenie podnikateľského subjektu.	podľa potreby	rozpočet obce, podnikateľské subjekty	súkromný sektor	stredný	podnikateľské subjekty, obec
Opatrenie 6.1.1.4	Podpora rozvoja obchodných a komerčných služieb v obci.					
		Predpokladaný rozpočet	Zdroje financovania	Realizácia	Dopad na rozpočet	Oprávnení žiadateľa
Aktivity	Spracovanie technickej dokumentácie.	podľa potreby	podnikateľské subjekty, úvery, iné grantové schémy	súkromný sektor	žiadny	podnikateľské subjekty
	Zriadenie predajne s mäsovými výrobkami.	1 000	podnikateľské subjekty, úvery, iné grantové schémy	súkromný sektor	žiadny	podnikateľské subjekty
	Zriadenie predajne zmiešaného tovaru.	250	podnikateľské subjekty, úvery, iné grantové schémy	súkromný sektor	žiadny	podnikateľské subjekty
Opatrenie 6.1.1.5	Podpora rozvoja reštauračných služieb v obci.					
		Predpokladaný rozpočet	Zdroje financovania	Realizácia	Dopad na rozpočet	Oprávnení žiadateľa
Aktivity	Spracovanie technickej dokumentácie.	100	rozpočet obce, podnikateľské subjekty, úvery, iné grantové schémy	súkromný sektor	žiadny	podnikateľské subjekty
	Zriadenie prevádzky rýchleho občerstvenia.	500	rozpočet obce, podnikateľské subjekty, úvery, iné grantové schémy	súkromný sektor	žiadny	podnikateľské subjekty

Cieľ 6.1.2 Podpora tradičných odvetví priemyslu.

Opatrenie 6.1.2.1	Podporovať rozvoj tých odvetví priemyslu, pre ktorých rozvoj sú v okolí regiónu vytvorené ideálne podmienky.					
		Predpokladaný rozpočet	Zdroje financovania	Realizácia	Dopad na rozpočet	Oprávnení žiadateľa
Aktivity	Podpora rozvojových zámerov súkromnej sféry, ktoré sú v súlade s potrebami rozvoja obce a ktoré sú efektívne z pohľadu tvorby nových pracovných miest.	podľa potreby	podnikateľské subjekty, úvery, iné grantové schémy	súkromný sektor	žiadny	podnikateľské subjekty

Cieľ 6.1.3 Podpora inovačných aktivít v podnikoch.

Opatrenie 6.1.3.1	Zavádzanie nových technológií do súčasných výrobných prevádzok.					
		Predpokladaný rozpočet	Zdroje financovania	Realizácia	Dopad na rozpočet	Oprávnení žiadateľa
Aktivity	Podpora podnikateľov zavádzajúcich výrobu na báze progresívnych	podľa potreby	podnikateľské subjekty, úvery, iné grantové	súkromný sektor	žiadny	podnikateľské subjekty



Program hospodárskeho a sociálneho rozvoja obce Iňačovce

	technológií, pomoc pri získavaní nenávratných finančných prostriedkov zo Štrukturálnych fondov na tento účel.		schémy, ŠF EÚ			
Opatrenie 6.1.3.2	Rekonštrukcia existujúcich zastaralých priemyselných zón, s dôrazom na zavádzanie nových technológií.					
		Predpokladaný rozpočet	Zdroje financovania	Realizácia	Dopad na rozpočet	Oprávnení žiadateľa
Aktivity	Návrh alternatív rozvoja existujúcich priemyselných zón.	podľa potreby	podnikateľské subjekty, úvery, iné grantové schémy, ŠF EÚ	súkromný sektor	žiadny	podnikateľské subjekty
	Vypracovanie technickej dokumentácie.	400	podnikateľské subjekty, úvery, iné grantové schémy, ŠF EÚ	súkromný sektor	žiadny	podnikateľské subjekty
	Rekonštrukcia priemyselných zón.	90 000	podnikateľské subjekty, úvery, iné grantové schémy, ŠF EÚ	súkromný sektor	žiadny	podnikateľské subjekty

Cieľ 6.1.4	Zvýšenie energetickej efektívnosti na strane výroby aj spotreby a zavádzanie progresívnych technológií v energetike.					
Opatrenie 6.1.4.1	Podpora úspory energií vo všetkých oblastiach priemyslu.					
		Predpokladaný rozpočet	Zdroje financovania	Realizácia	Dopad na rozpočet	Oprávnení žiadateľa
Aktivity	Spracovanie technickej dokumentácie.	podľa potreby	podnikateľské subjekty, úvery, iné grantové schémy, ŠF EÚ	súkromný sektor	žiadny	podnikateľské subjekty
	Zateplenie budov ostatných výrobných prevádzok.	20 000	podnikateľské subjekty, úvery, iné grantové schémy, ŠF EÚ	súkromný sektor	žiadny	podnikateľské subjekty
Opatrenie 6.1.4.2	Podpora výstavby zariadení na využívanie obnoviteľných zdrojov energie.					
		Predpokladaný rozpočet	Zdroje financovania	Realizácia	Dopad na rozpočet	Oprávnení žiadateľa
Aktivity	Spracovanie technickej dokumentácie.	300	podnikateľské subjekty, úvery, iné grantové schémy, ŠF EÚ	súkromný sektor	žiadny	podnikateľské subjekty
	Výstavba malých slnečných a veterných elektrární.	podľa potreby	podnikateľské subjekty, úvery, iné grantové schémy, ŠF EÚ	súkromný sektor	žiadny	podnikateľské subjekty

Cieľ 6.1.5	Podporiť podnikateľské aktivity v cestovnom ruchu.					
Opatrenie 6.1.5.1	Podpora vytvárania nových atraktivít v obci.					
		Predpokladaný rozpočet	Zdroje financovania	Realizácia	Dopad na rozpočet	Oprávnení žiadateľa
Aktivity	Spracovanie technickej dokumentácie.	podľa potreby	rozpočet obce, ŠF EÚ, podnikateľské subjekty, úvery, iné grantové schémy	verejný sektor	nízky	obec Iňačovce
	Výstavba viacúčelových športových ihrísk.	7 000	rozpočet obce, ŠF EÚ, podnikateľské subjekty, úvery, iné grantové schémy	verejný sektor	veľký	obec Iňačovce

Program hospodárskeho a sociálneho rozvoja obce Iňačovce

Opatrenie	Podpora budovania nových a modernizácia existujúcich zariadení cestovného ruchu.					
		Predpokladaný rozpočet	Zdroje financovania	Realizácia	Dopad na rozpočet	Oprávnení žiadateľa
6.1.5.2	Výstavba prírodného kúpaliska.	10 000	rozpočet obce, ŠF EÚ, podnikateľské subjekty, úvery, iné grantové schémy	verejný sektor, súkromný sektor	veľký	obec Iňačovce
Aktivity	Vybudovanie Areálu zdravia (vodná nádrž, detský bazén, volejbalové ihrisko, detské ihriská, pieskoviská, kryté ohniská) s využitím aj pre zimnú sezónu.	40 000	rozpočet obce, ŠF EÚ, podnikateľské subjekty, úvery, iné grantové schémy	verejný sektor, súkromný sektor	veľký	obec Iňačovce

Cieľ 6.1.6 Podpora inovácií a technologických transferov.

Opatrenie	Podpora inovácií a technologických transferov v podnikoch.					
		Predpokladaný rozpočet	Zdroje financovania	Realizácia	Dopad na rozpočet	Oprávnení žiadateľa
6.1.6.1	Nákup novej technológie.	15 000	podnikateľské subjekty, úvery, iné grantové schémy, ŠF EÚ	súkromný sektor	žiadny	podnikateľské subjekty
Aktivity	Vypracovanie podnikateľského plánu a štúdie uskutočniteľnosti.	100	podnikateľské subjekty, úvery, iné grantové schémy, ŠF EÚ	súkromný sektor	žiadny	podnikateľské subjekty
	Obstaranie technológie.	podľa potreby	podnikateľské subjekty, úvery, iné grantové schémy, ŠF EÚ	súkromný sektor	žiadny	podnikateľské subjekty
Opatrenie	Podpora inovácií a technologických transferov v podnikoch poľnohospodárskej výroby.					
		Predpokladaný rozpočet	Zdroje financovania	Realizácia	Dopad na rozpočet	Oprávnení žiadateľa
6.1.6.2	Vypracovanie podnikateľského plánu a štúdie uskutočniteľnosti.	80	podnikateľské subjekty, úvery, iné grantové schémy, ŠF EÚ	súkromný sektor	žiadny	podnikateľské subjekty
Aktivity	Obstaranie technológie.	15 000	podnikateľské subjekty, úvery, iné grantové schémy, ŠF EÚ	súkromný sektor	žiadny	podnikateľské subjekty

Cieľ 6.1.7 Podpora spoločných služieb pre podnikateľov.

Opatrenie	Vytvorenie ekonomických a technických podmienok pre výstavbu priemyselných zón v obce - príprava územia a realizácia infraštruktúry.					
		Predpokladaný rozpočet	Zdroje financovania	Realizácia	Dopad na rozpočet	Oprávnení žiadateľa
6.1.7.1	Výkup súkromných pozemkov pre uskutočnenie investičnej výstavby	podľa potreby	rozpočet obce, ŠF EÚ, podnikateľské subjekty, úvery, iné grantové schémy	súkromný sektor	vyšoký	obec Iňačovce
Aktivity	Spracovanie technickej dokumentácie.	1 500	rozpočet obce, ŠF EÚ, podnikateľské subjekty, úvery, iné grantové schémy	súkromný sektor	vyšoký	obec Iňačovce
Opatrenie	Podpora výstavby a vybavenia hmotnej infraštruktúry.					
		Predpokladaný rozpočet	Zdroje financovania	Realizácia	Dopad na rozpočet	Oprávnení žiadateľa

Program hospodárskeho a sociálneho rozvoja obce Iňačovce

Aktivity	Realizácia investičnej výstavby prípravy pozemkov – inžinierske siete.	30 000	rozpočet obce, ŠF EÚ, podnikateľské subjekty, úvery, iné grantové schémy	súkromný sektor	vyšoký	obec Iňačovce
	Výstavba výrobných a montážnych hál.	100 000	rozpočet obce, ŠF EÚ, podnikateľské subjekty, úvery, iné grantové schémy	súkromný sektor	vyšoký	obec Iňačovce
Opatrenie 6.1.7.3	Podpora výstavby administratívnych priestorov a ich zariadení.					
		Predpokladaný rozpočet	Zdroje financovania	Realizácia	Dopad na rozpočet	Oprávnení žiadateľa
Aktivity	Spracovanie technickej dokumentácie.	250	rozpočet obce, ŠF EÚ, podnikateľské subjekty, úvery, iné grantové schémy	súkromný sektor	stredný	obec Iňačovce
	Výstavba budov.	25 000	rozpočet obce, ŠF EÚ, podnikateľské subjekty, úvery, iné grantové schémy	súkromný sektor	vyšoký	obec Iňačovce
	Obstaranie zariadení.	10 000	rozpočet obce, ŠF EÚ, podnikateľské subjekty, úvery, iné grantové schémy	súkromný sektor	vyšoký	obec Iňačovce
Opatrenie 6.1.7.4	Zriadenie prezentačnej miestnosti pre podnikateľov a/alebo miestne organizácie vo vhodnom objekte.					
		Predpokladaný rozpočet	Zdroje financovania	Realizácia	Dopad na rozpočet	Oprávnení žiadateľa
Aktivity	Spracovanie technickej dokumentácie.	100	rozpočet obce, ŠF EÚ, podnikateľské subjekty, úvery, iné grantové schémy	súkromný sektor	stredný	obec Iňačovce
	Priestorové vybavenie.	750	rozpočet obce, ŠF EÚ, podnikateľské subjekty, úvery, iné grantové schémy	súkromný sektor	vyšoký	obec Iňačovce
	Obstaranie zariadení.	500	rozpočet obce, ŠF EÚ, podnikateľské subjekty, úvery, iné grantové schémy	súkromný sektor	vyšoký	obec Iňačovce

Ciele a opatrenia / Termín uskutočnenia		2009	2010	2011	2012	2013	2014	2015	2016	2017
Cieľ 6.1.1	Podpora malého a stredného podnikania zo strany obce									
Opatrenie 6.1.1.1	Vypracovať postup podpory, výučby a rozvoja tradičných remesiel v obce.									
Opatrenie 6.1.1.2	Podpora budovania kooperačných sietí malých a stredných firiem.									
Opatrenie 6.1.1.3	Zakladanie malých a stredných podnikov s majetkovou účasťou obce.									
Opatrenie 6.1.1.4	Podpora rozvoja obchodných a komerčných služieb v obci.									
Opatrenie 6.1.1.5	Podpora rozvoja reštauračných služieb v obci.									
Cieľ 6.1.2	Podpora tradičných odvetví priemyslu.									

Opatrenie 6.1.2.1	Podporovať rozvoj tých odvetví priemyslu, pre ktorých rozvoj sú v okolí regiónu vytvorené ideálne podmienky.																			
Ciel' 6.1.3 Podpora inovačných aktivít v podnikoch.																				
Opatrenie 6.1.3.1	Zavádzanie nových technológií do súčasných výrobných prevádzok.																			
Opatrenie 6.1.3.2	Rekonštrukcia existujúcich zastaralých priemyselných zón, s dôrazom na zavádzanie nových technológií.																			
Ciel' 6.1.4 Zvýšenie energetickej efektívnosti na strane výroby aj spotreby a zavádzanie progresívnych technológií v energetike.																				
Opatrenie 6.1.4.1	Podpora úspory energií vo všetkých oblastiach priemyslu.																			
Opatrenie 6.1.4.2	Podpora výstavby zariadení na využívanie obnoviteľných zdrojov energie.																			
Ciel' 6.1.5 Podporiť podnikateľské aktivity v cestovnom ruchu.																				
Opatrenie 6.1.5.1	Podpora vytvárania nových atraktivít v obci.																			
Opatrenie 6.1.5.2	Podpora budovania nových a modernizácia existujúcich zariadení cestovného ruchu.																			
Ciel' 6.1.6 Podpora inovácií a technologických transferov.																				
Opatrenie 6.1.6.1	Podpora inovácií a technologických transferov v podnikoch.																			
Opatrenie 6.1.6.2	Podpora inovácií a technologických transferov v podnikoch poľnohospodárskej výroby.																			
Ciel' 6.1.7 Podpora spoločných služieb pre podnikateľov.																				
Opatrenie 6.1.7.1	Vytvorenie ekonomických a technických podmienok pre výstavbu priemyselných zón v obci - príprava územia a realizácia infraštruktúry.																			
Opatrenie 6.1.7.2	Podpora výstavby a vybavenia hmotnej infraštruktúry.																			
Opatrenie 6.1.7.3	Podpora výstavby administratívnych priestorov a ich zariadení.																			
Opatrenie 6.1.7.4	Zriadenie prezentačnej miestnosti pre podnikateľov a/alebo miestne organizácie vo vhodnom objekte.																			

8.2 TECHNICKÁ INFRAŠTRUKTÚRA

Strategický zámer						
Rozvoj komplexnej infraštruktúry podporujúcej rozvoj regiónu a zohľadňujúcej rast kvality životného prostredia.						
Ciel' 6.2.1 Rozvoj dopravnej infraštruktúry						
Opatrenie 6.2.1.1	Dobudovanie miestnych komunikácií.					
		Predpokladaný rozpočet	Zdroje financovania	Realizácia	Dopad na rozpočet	Oprávnení žiadatelia
Aktivity	Vypracovanie technickej dokumentácie.	200	rozpočet obce, ŠF EÚ	verejný sektor	stredný	obec Iňačovce
	Výstavba komunikácie.	15 000	rozpočet obce, ŠF EÚ	verejný sektor	vysoký	obec Iňačovce
Opatrenie 6.2.1.2	Rekonštrukcia miestnych komunikácií.					
		Predpokladaný rozpočet	Zdroje financovania	Realizácia	Dopad na rozpočet	Oprávnení žiadatelia
Aktivity	Analýza súčasného stavu miestnych komunikácií.	podľa potreby	rozpočet obce, ŠF EÚ	verejný sektor	nízky	obec Iňačovce
	Vypracovanie technickej dokumentácie.	200	rozpočet obce, ŠF EÚ	verejný sektor	stredný	obec Iňačovce
	Rekonštrukcia miestnych komunikácií.	12 000	rozpočet obce, ŠF EÚ	verejný sektor	vysoký	obec Iňačovce
Opatrenie 6.2.1.3	Výstavba parkovísk pred objektami občianskej vybavenosti – futbalové ihrisko.					
		Predpokladaný rozpočet	Zdroje financovania	Realizácia	Dopad na rozpočet	Oprávnení žiadatelia

Program hospodárskeho a sociálneho rozvoja obce Iňačovce

Aktivity	Vypracovanie technickej dokumentácie.	120	rozpočet obce, ŠF EÚ	verejný sektor	nízky	obec Iňačovce
	Výstavba infraštruktúry.	podľa potreby	rozpočet obce, ŠF EÚ	verejný sektor	stredný	obec Iňačovce
Opatrenie 6.2.1.4	Výstavba parkovísk pred objektami občianskej vybavenosti.					
		Predpokladaný rozpočet	Zdroje financovania	Realizácia	Dopad na rozpočet	Oprávnení žiadatelia
Aktivity	Vypracovanie technickej dokumentácie.	60	podnikateľské subjekty, úvery, iné grantové schémy, ŠF EÚ	súkromný sektor	nízky	obec Iňačovce
	Výstavba infraštruktúry.	300	podnikateľské subjekty, úvery, iné grantové schémy, ŠF EÚ	súkromný sektor	stredný	obec Iňačovce
Opatrenie 6.2.1.5	Inštalácia dopravného značenia s označením ulíc.					
		Predpokladaný rozpočet	Zdroje financovania	Realizácia	Dopad na rozpočet	Oprávnení žiadatelia
Aktivity	Vypracovanie technickej dokumentácie.	30	rozpočet obce, ŠF EÚ, podnikateľské subjekty, úvery, iné grantové schémy	verejný sektor	stredný	obec Iňačovce
	Inštalácia tabúlí.	100	rozpočet obce, ŠF EÚ, podnikateľské subjekty, úvery, iné grantové schémy	verejný sektor	stredný	obec Iňačovce
Opatrenie 6.2.1.6	Výstavba cyklotras.					
		Predpokladaný rozpočet	Zdroje financovania	Realizácia	Dopad na rozpočet	Oprávnení žiadatelia
Aktivity	Vypracovanie technickej dokumentácie.	70	rozpočet obce, ŠF EÚ, podnikateľské subjekty, úvery, iné grantové schémy	verejný sektor	stredný	obec Iňačovce
	Výstavba infraštruktúry.	3 500	rozpočet obce, ŠF EÚ, podnikateľské subjekty, úvery, iné grantové schémy	verejný sektor	vysoký	obec Iňačovce

Cieľ 6.2.2	Rozvoj občianskej infraštruktúry					
Opatrenie 6.2.2.1	Rozšírenie intravilánu obce pre výstavbu IBV.					
		Predpokladaný rozpočet	Zdroje financovania	Realizácia	Dopad na rozpočet	Oprávnení žiadatelia
Aktivity	Vypracovanie technickej dokumentácie.	300	rozpočet obce, ŠF EÚ	súkromný sektor	stredný	obec Iňačovce
	Príprava pozemkov a inžinierskych sietí.	15 000	rozpočet obce, ŠF EÚ	súkromný sektor	vysoký	obec Iňačovce
Opatrenie 6.2.2.2	Rekonštrukcia hasičskej zbrojnice a jej vybavenie novou technikou.					
		Predpokladaný rozpočet	Zdroje financovania	Realizácia	Dopad na rozpočet	Oprávnení žiadatelia

Program hospodárskeho a sociálneho rozvoja obce Iňačovce

Aktivity	Vypracovanie technickej dokumentácie.	60	rozpočet obce, ŠF EÚ, podnikateľské subjekty, úvery, iné grantové schémy	verejný, súkromný sektor	nízky	obec Iňačovce
	Rekonštrukcia zbrojnice.	650	rozpočet obce, ŠF EÚ, podnikateľské subjekty, úvery, iné grantové schémy	verejný, súkromný sektor	stredný	obec Iňačovce
Opatrenie 6.2.2.3	Rozšírenie verejného osvetlenia.					
		Predpokladaný rozpočet	Zdroje financovania	Realizácia	Dopad na rozpočet	Oprávnení žiadatelia
Aktivity	Vypracovanie technickej dokumentácie a príprava projektového spisu.	100	rozpočet obce, ŠF EÚ	verejný sektor	nízky	obec Iňačovce
	Rekonštrukcia verejného osvetlenia v obci.	1 000	rozpočet obce, ŠF EÚ	verejný sektor	stredný	obec Iňačovce
Opatrenie 6.2.2.4	Rekonštrukcia námestia obce.					
		Predpokladaný rozpočet	Zdroje financovania	Realizácia	Dopad na rozpočet	Oprávnení žiadatelia
Aktivity	Vypracovanie technickej dokumentácie.	100	rozpočet obce, ŠF EÚ	verejný sektor	stredný	obec Iňačovce
	Rekonštrukcia námestia.	20 000	rozpočet obce, ŠF EÚ	verejný sektor	vysoký	obec Iňačovce
Opatrenie 6.2.2.5	Rekonštrukcia mostov a lávok.					
		Predpokladaný rozpočet	Zdroje financovania	Realizácia	Dopad na rozpočet	Oprávnení žiadatelia
Aktivity	Vypracovanie technickej dokumentácie a príprava projektového spisu.	podľa potreby	rozpočet obce, ŠF EÚ	verejný sektor	nízky	obec Iňačovce
	Rekonštrukcia mostov a lávok.	2 500	rozpočet obce, ŠF EÚ	verejný sektor	stredný	obec Iňačovce
Opatrenie 6.2.2.6	Výstavba bezdrôtového rozhlasu.					
		Predpokladaný rozpočet	Zdroje financovania	Realizácia	Dopad na rozpočet	Oprávnení žiadatelia
Aktivity	Spracovanie technickej dokumentácie.	podľa potreby	rozpočet obce, ŠF EÚ	verejný sektor	nízky	obec Iňačovce
	Výber dodávateľa – verejná súťaž.	podľa potreby	rozpočet obce, ŠF EÚ	verejný sektor	nízky	obec Iňačovce
	Inštalácia bezdrôtového rozhlasu.	1 000	rozpočet obce, ŠF EÚ	verejný sektor	vysoký	obec Iňačovce
Opatrenie 6.2.2.7	Zavedenie káblovej televízie.					
		Predpokladaný rozpočet	Zdroje financovania	Realizácia	Dopad na rozpočet	Oprávnení žiadatelia
Aktivity	Spracovanie technickej dokumentácie.	podľa potreby	rozpočet obce, ŠF EÚ	verejný sektor	stredný	obec Iňačovce
	Zavedenie káblovej televízie.	podľa potreby	rozpočet obce, ŠF EÚ	verejný sektor	stredný	obec Iňačovce
Opatrenie 6.2.2.8	Oživenie parkovej zóny na cintoríne.					
		Predpokladaný rozpočet	Zdroje financovania	Realizácia	Dopad na rozpočet	Oprávnení žiadatelia
Aktivity	Spracovanie technickej dokumentácie.	50	rozpočet obce, ŠF EÚ	verejný sektor	nízky	obec Iňačovce
	Oživenie zóny.	150	rozpočet obce, ŠF EÚ	verejný sektor	stredný	obec Iňačovce
Opatrenie 6.2.2.9	Doplniť a udržiavať brehové porasty vodných tokov.					

Program hospodárskeho a sociálneho rozvoja obce Iňačovce

		Predpokladaný rozpočet	Zdroje financovania	Realizácia	Dopad na rozpočet	Oprávnení žiadatelia
Aktivity	Vypracovanie technickej dokumentácie.	90	rozpočet obce, ŠF EÚ	verejný sektor	stredný	obec Iňačovce
	Výkon pozemných prác.	300	rozpočet obce, ŠF EÚ	verejný sektor	vysoký	obec Iňačovce
Opatrenie 6.2.2.10	Realizácia a údržba parkovej úpravy v obci.					
		Predpokladaný rozpočet	Zdroje financovania	Realizácia	Dopad na rozpočet	Oprávnení žiadatelia
Aktivity	Vypracovanie technickej dokumentácie.	40	rozpočet obce, ŠF EÚ	verejný sektor	nízky	obec Iňačovce
	Výkon pozemných prác.	podľa potreby	rozpočet obce, ŠF EÚ	verejný sektor	nízky	obec Iňačovce
	Výsadba zelene.	300	rozpočet obce, ŠF EÚ	verejný sektor	stredný	obec Iňačovce
Opatrenie 6.2.2.11	Realizácia izolačnej zelene okolo hospodárskych dvorov, výrobných areálov a cintorína.					
		Predpokladaný rozpočet	Zdroje financovania	Realizácia	Dopad na rozpočet	Oprávnení žiadatelia
Aktivity	Vypracovanie technickej dokumentácie.	60	rozpočet obce, ŠF EÚ	verejný sektor	nízky	obec Iňačovce
	Výkon pozemných prác.	podľa potreby	rozpočet obce, ŠF EÚ	verejný sektor	nízky	obec Iňačovce
	Výsadba zelene.	200	rozpočet obce, ŠF EÚ	verejný sektor	stredný	obec Iňačovce
Opatrenie 6.2.2.12	Rekonštrukcia domu smútku.					
		Predpokladaný rozpočet	Zdroje financovania	Realizácia	Dopad na rozpočet	Oprávnení žiadatelia
Aktivity	Spracovanie technickej dokumentácie.	80	rozpočet obce, ŠF EÚ	verejný sektor	nízky	obec Iňačovce
	Rekonštrukcia domu smútku.	450	rozpočet obce, ŠF EÚ	verejný sektor	stredný	obec Iňačovce
Opatrenie 6.2.2.13	Rekonštrukcia obecného cintorína.					
		Predpokladaný rozpočet	Zdroje financovania	Realizácia	Dopad na rozpočet	Oprávnení žiadatelia
Aktivity	Rekonštrukcia oplotenia cintorína.	200	rozpočet obce, ŠF EÚ	verejný sektor	nízky	obec Iňačovce
	Výstavba chodníkov a úprava verejnej zelene.	500	rozpočet obce, ŠF EÚ	verejný sektor	stredný	obec Iňačovce
	Ozvučenie cintorína.	150	rozpočet obce, ŠF EÚ	verejný sektor	stredný	obec Iňačovce
	Rozšírenie obecného cintorína.	750	rozpočet obce, ŠF EÚ	verejný sektor	stredný	obec Iňačovce

Ciele a opatrenia / Termín uskutočnenia		2009	2010	2011	2012	2013	2014	2015	2016	2017
Cieľ 6.2.1	Rozvoj dopravnej infraštruktúry									
Opatrenie 6.2.1.1	Dobudovanie MK v obci Iňačovce.									
Opatrenie 6.2.1.2	Rekonštrukcia miestnych komunikácií.									
Opatrenie 6.2.1.3	Výstavba parkovísk pred objektami občianskej vybavenosti – futbalové ihrisko.									
Opatrenie 6.2.1.4	Výstavba parkovísk pred objektami občianskej vybavenosti.									
Opatrenie 6.2.1.5	Inštalácia dopravného značenia s označením ulíc.									
Opatrenie 6.2.1.6	Výstavba cyklotras									
Cieľ 6.2.2	Rozvoj občianskej infraštruktúry									
Opatrenie 6.2.2.1	Rozšírenie intravilánu obce pre výstavbu IBV.									
Opatrenie 6.2.2.2	Rekonštrukcia hasičskej zbrojnice a jej vybavenie novou technikou.									

Opatrenie 6.2.2.3	Rozšírenie verejného osvetlenia.											
Opatrenie 6.2.2.4	Rekonštrukcia námestia obce.											
Opatrenie 6.2.2.5	Rekonštrukcia mostov a lávok.											
Opatrenie 6.2.2.6	Výstavba bezdrôtového rozhlasu.											
Opatrenie 6.2.2.7	Zavedenie káblovej televízie.											
Opatrenie 6.2.2.9	Oživenie parkovej zóny na cintoríne.											
Opatrenie 6.2.2.10	Doplniť a udržiavať brehové porasty vodných tokov.											
Opatrenie 6.2.2.11	Realizácia a údržba parkovej úpravy v obci.											
Opatrenie 6.2.2.12	Realizácia izolačnej zelene okolo hospodárskych dvorov, výrobných areálov a cintorínov.											
Opatrenie 6.2.2.13	Rekonštrukcia domu smútku.											
Opatrenie 6.2.2.14	Rekonštrukcia obecného cintorína.											

8.3 ŽIVOTNÉ PROSTREDIE

Strategický zámer

Strategickým zámerom obce je nielen zachovanie existujúceho dobrého stavu životného prostredia a zvyšovania jeho kvality, ale aj eliminácia slabých stránok, neustála osвета, výchova a informovanosť o stave životného prostredia.

Cieľ 6.3.1 Nakladanie s komunálnym a drobným stavebným odpadom

Opatrenie 6.3.1.1 V súlade s prijatými koncepciami zabezpečiť permanentné znižovanie podielu skladovanej časti odpadov, k čomu organizovať mobilné zbery textílií, kovového odpadu, viacvrstvových obalov nebezpečných odpadov.

		Predpokladaný rozpočet	Zdroje financovania	Realizácia	Dopad na rozpočet	Oprávnení žiadatelia
Aktivity	Zvýšiť enviromentálne povedomie ľudí.	podľa potreby	rozpočet obce	verejný a súkromný sektor	nízky	obec Iňačovce
	Zabezpečenie zberného kontajneru 2 x ročne.	20/rok	rozpočet obce	verejný a súkromný sektor	nízky	obec Iňačovce
	Zabezpečenie zberu nebezpečných odpadov.	podľa potreby	rozpočet obce	verejný a súkromný sektor	nízky	obec Iňačovce
Opatrenie 6.3.1.2	Zabezpečiť separáciu komunálneho odpadu v obci.					
		Predpokladaný rozpočet	Zdroje financovania	Realizácia	Dopad na rozpočet	Oprávnení žiadatelia
Aktivity	Ekonomicky motivovať obyvateľstvo.	podľa potreby	rozpočet obce	verejný a súkromný sektor	nízky	obec Iňačovce
	Zabezpečiť požadované podmienky pre realizáciu separovaného zberu.	podľa potreby	rozpočet obce, MŽP SR	verejný a súkromný sektor	nízky	obec Iňačovce
Opatrenie 6.3.2.3	Zabezpečiť likvidáciu čiernych skládok v obci.					
		Predpokladaný rozpočet	Zdroje financovania	Realizácia	Dopad na rozpočet	Oprávnení žiadatelia

Program hospodárskeho a sociálneho rozvoja obce Iňačovce

Aktivity	Lokalizácia čiernych skládok.	podľa potreby	rozpočet obce, MŽP SR	verejný a súkromný sektor	nízky	obec Iňačovce
	Likvidácia skládok.	podľa potreby	rozpočet obce	verejný a súkromný sektor	stredný	obec Iňačovce
Opatrenie 6.3.2.4	Výstavba kompostoviska.					
		Predpokladaný rozpočet	Zdroje financovania	Realizácia	Dopad na rozpočet	Oprávnení žiadatelia
Aktivity	Vypracovanie technickej dokumentácie.	100	rozpočet obce, ŠF EÚ	verejný sektor	nízky	obec Iňačovce
	Výber vhodnej lokality a výstavba kompostoviska.	2 000	rozpočet obce, ŠF EÚ	verejný sektor	stredný	obec Iňačovce
Opatrenie 6.3.2.5	Zabezpečenie veľkoobjemových kontajnerov.					
		Predpokladaný rozpočet	Zdroje financovania	Realizácia	Dopad na rozpočet	Oprávnení žiadatelia
Aktivity	Zabezpečenie kontajnerov.	podľa potreby	rozpočet obce, ŠF EÚ	verejný sektor	nízky	obec Iňačovce
Opatrenie 6.3.2.6	Výstavba zberného dvora pre separovaný zber.					
		Predpokladaný rozpočet	Zdroje financovania	Realizácia	Dopad na rozpočet	Oprávnení žiadatelia
Aktivity	Vypracovanie technickej dokumentácie.	80	rozpočet obce, ŠF EÚ	verejný sektor	nízky	obec Iňačovce
	Výber vhodnej lokality a výstavba zberného dvora.	1 500	rozpočet obce, ŠF EÚ	verejný sektor	stredný	obec Iňačovce

Ciel' 6.3.2 Informovanosť a poradenstvo

Opatrenie 6.3.2.1	Spracovať koncepciu zabezpečenia informovanosti, poradenstva a prevencie v oblasti ŽP. Trvale preferovať poradenstvo a prevenciu pred represiou.					
		Predpokladaný rozpočet	Zdroje financovania	Realizácia	Dopad na rozpočet	Oprávnení žiadatelia
Aktivity	Vypracovanie koncepcie pre ochranu životného prostredia v obci.	podľa potreby	rozpočet obce, MŽP SR	verejný sektor	nízky	obec Iňačovce
	Prezentácia a šírenie osvedy v oblasti životného prostredia.	podľa potreby	rozpočet obce	verejný sektor	nízky	obec Iňačovce

Ciel' 6.3.3 Ochrana a racionálne využívanie vôd, ochrana pred povodňami.

Opatrenie 6.3.3.1	Výstavba dažďovej kanalizačnej siete.					
		Predpokladaný rozpočet	Zdroje financovania	Realizácia	Dopad na rozpočet	Oprávnení žiadatelia
Aktivity	Vypracovanie technickej dokumentácie a príprava projektového spisu.	400	Východoslovenská vodárenská spoločnosť, a.s., rozpočet obce, ŠF EÚ,	verejný sektor	stredný	Východoslovenská vodárenská spoločnosť, a.s., obec Iňačovce
	Výkon pozemných prác.	10 000	Východoslovenská vodárenská spoločnosť, a.s., rozpočet obce, ŠF EÚ,	verejný sektor	vyšoký	Východoslovenská vodárenská spoločnosť, a.s., obec Iňačovce
	Výstavba kanalizácie.	10 000	Východoslovenská vodárenská spoločnosť, a.s., rozpočet obce, ŠF EÚ,	verejný sektor	vyšoký	Východoslovenská vodárenská spoločnosť, a.s., obec Iňačovce
Opatrenie 6.3.3.2.	Výstavba splaškovej kanalizácie.					
		Predpokladaný rozpočet	Zdroje financovania	Realizácia	Dopad na rozpočet	Oprávnení žiadatelia

Program hospodárskeho a sociálneho rozvoja obce Iňačovce

Aktivity	Výkon pozemných prác.	16 000	rozpočet obce, ŠF EÚ, podnikateľské subjekty, úvery, iné grantové schémy	verejný sektor	vysoký	Východoslovenská vodárenská spoločnosť, a.s., obec Iňačovce
	Výstavba kanalizácie.	15 000	rozpočet obce, ŠF EÚ, podnikateľské subjekty, úvery, iné grantové schémy	verejný sektor	vysoký	Východoslovenská vodárenská spoločnosť, a.s., obec Iňačovce
Opatrenie 6.3.3.3.	Výstavba ČOV.					
		Predpokladaný rozpočet	Zdroje financovania	Realizácia	Dopad na rozpočet	Oprávnení žiadatelia
Aktivity	Vypracovanie technickej dokumentácie a príprava projektového spisu.	100	Východoslovenská vodárenská spoločnosť, a.s., rozpočet obce, ŠF EÚ,	verejný sektor	žiadny	Východoslovenská vodárenská spoločnosť, a.s., obec Iňačovce
	Výkon pozemných prác.	1 500	Východoslovenská vodárenská spoločnosť, a.s., rozpočet obce, ŠF EÚ,	verejný sektor	vysoký	Východoslovenská vodárenská spoločnosť, a.s., obec Iňačovce
	Výstavba ČOV.	7 500	Východoslovenská vodárenská spoločnosť, a.s., rozpočet obce, ŠF EÚ,	verejný sektor	vysoký	Východoslovenská vodárenská spoločnosť, a.s., obec Iňačovce
Opatrenie 6.3.3.4.	Výstavba protizáplavových opatrení.					
		Predpokladaný rozpočet	Zdroje financovania	Realizácia	Dopad na rozpočet	Oprávnení žiadatelia
Aktivity	Spracovanie technickej dokumentácie.	150	rozpočet obce, ŠF EÚ, podnikateľské subjekty, úvery, iné grantové schémy	verejný a súkromný sektor	stredný	obec Iňačovce, príslušné povodie
	Výstavba protizáplavových poldrov, hrádz, atď..	7 000	rozpočet obce, ŠF EÚ, podnikateľské subjekty, úvery, iné grantové schémy	verejný a súkromný sektor	vysoký	obec Iňačovce, príslušné povodie

Cieľ 6.3.4	Ochrana ovzdušia															
Opatrenie 6.3.4.1	Zabezpečiť zníženie produkovaných emisií hlavným zdrojom znečistenia – domácnosti.															
		Predpokladaný rozpočet	Zdroje financovania	Stav pripravenosti	Dopad na rozpočet	Oprávnení žiadatelia										
Aktivity	Obmedziť spaľovaniu fosílnych palív.	podľa potreby	rozpočet obce, ŠF EÚ, súkromné subjekty	verejný a súkromný sektor	nízky	obec, obyvatelia										
	Prechod na alternatívne zdroje vykurovania.	podľa potreby	rozpočet obce, ŠF EÚ, súkromné subjekty	verejný a súkromný sektor	nízky	obec, obyvatelia										
Ciele a opatrenia / Termín uskutočnenia							2009	2010	2011	2012	2013	2014	2015	2016	2017	2017
Cieľ 6.3.1	Nakladanie s komunálnym a drobným stavebným odpadom															
Opatrenie 6.3.1.1	V súlade s prijatými koncepciami zabezpečiť permanentné znižovanie podielu skladovanej															

	časti odpadov, k čomu organizovať mobilné zbery textílií, kovového odpadu, viacvrstvových obalov nebezpečných odpadov.													
Opatrenie 6.3.1.2	Zabezpečiť separáciu komunálneho odpadu v obci.													
Opatrenie 6.3.2.3	Zabezpečiť likvidáciu čiernych skládok v obci.													
Opatrenie 6.3.2.4	Výstavba kompostoviska.													
Opatrenie 6.3.2.5	Zabezpečenie veľkoobjemových kontajnerov.													
Opatrenie 6.3.2.6	Výstavba zberného dvora pre separovaný zber.													
Cieľ 6.3.2	Informovanosť a poradenstvo													
Opatrenie 6.3.2.1	Spracovať koncepciu zabezpečenia informovanosti, poradenstva a prevencie v oblasti ŽP. Trvale preferovať poradenstvo a prevenciu pred represiou.													
Cieľ 6.3.3	Ochrana a racionálne využívanie vôd, ochrana pred povodňami.													
Opatrenie 6.3.3.1	Výstavba dažďovej kanalizačnej siete.													
Opatrenie 6.3.3.2	Výstavba splaškovej kanalizácie.													
Opatrenie 6.3.3.3	Výstavba ČOV.													
Opatrenie 6.3.3.4	Výstavba protizáplavových opatrení.													
Cieľ 6.3.4	Ochrana ovzdušia													
Opatrenie 6.3.4.1	Zabezpečiť zníženie produkovaných emisií hlavným zdrojom znečistenia – domácnosti.													

8.4 SOCIÁLNA OBLASŤ A ZDRAVOTNÍCTVO

Strategický zámer						
Neustále rozvíjať širokú paletu sociálnych a zdravotných služieb poskytovaných v obci. Dbať o ich dostupnosť, kvalitu a vzájomnú vyváženosť za účelom dosiahnutia dôstojných podmienok života všetkých kategórií obyvateľov obce.						
Cieľ 6.4.1 Doplniť chýbajúcu infraštruktúru sociálnych zariadení v obci a zvýšiť ich kvalitu.						
Opatrenie 6.4.1.1	Vybudovať/zriadiť zariadenie poskytujúce sociálne služby (dom sociálnych služieb).					
		Predpokladaný rozpočet	Zdroje financovania	Realizácia	Dopad na rozpočet	Oprávnení žiadateľa
Aktivity	Výber vhodnej alternatívnej zariadenia zariadenia.	podľa potreby	-	verejný sektor	nízky	obec Iňačovce
	Vypracovanie technickej dokumentácie.	150	rozpočet obce, ŠF EÚ, zdroje neziskových organizácií	verejný sektor	nízky	obec Iňačovce
	Realizácia – výstavba / rekonštrukcia budovy pre zariadenie poskytujúce sociálne služby.	10 000	rozpočet obce, ŠF EÚ, zdroje neziskových organizácií	verejný sektor	stredný	obec Iňačovce
Opatrenie 6.4.1.2	Zriadenie domova dôchodcov.					
		Predpokladaný rozpočet	Zdroje financovania	Realizácia	Dopad na rozpočet	Oprávnení žiadateľa

Program hospodárskeho a sociálneho rozvoja obce Iňačovce

Aktivity	Výber vhodnej alternatívny zariadenia zariadenia.	podľa potreby	-	verejný sektor	nízky	obec Iňačovce
	Vypracovanie technickej dokumentácie.	100	rozpočet obce, ŠF EÚ, zdroje neziskových organizácií	verejný sektor	žiadny	obec Iňačovce
	Realizácia – výstavba / rekonštrukcia budovy pre zariadenie poskytujúce sociálne služby.	5 000	rozpočet obce, ŠF EÚ, zdroje neziskových organizácií	verejný sektor	stredný	obec Iňačovce
Opatrenie 6.4.1.3	Výstavba denného stacionáru.					
		Predpokladaný rozpočet	Zdroje financovania	Realizácia	Dopad na rozpočet	Oprávnení žiadatelia
Aktivity	Výber vhodnej alternatívny zariadenia zariadenia.	podľa potreby	rozpočet obce, ŠF EÚ	verejný sektor	nízky	obec Iňačovce
	Vypracovanie technickej dokumentácie.	70	rozpočet obce, ŠF EÚ	verejný sektor	stredný	obec Iňačovce
	Realizácia – výstavba / rekonštrukcia budovy pre zariadenie poskytujúce sociálne služby.	1 500	rozpočet obce, ŠF EÚ	verejný sektor	vysoký	obec Iňačovce
Opatrenie 6.4.1.4	Zriadenie stravovania pre dôchodcov a sociálne odkázaných.					
		Predpokladaný rozpočet	Zdroje financovania	Realizácia	Dopad na rozpočet	Oprávnení žiadatelia
Aktivity	Výber vhodnej alternatívny zariadenia zariadenia.	podľa potreby	rozpočet obce, ŠF EÚ	verejný sektor	nízky	obec Iňačovce
	Vypracovanie technickej dokumentácie.	60	rozpočet obce, ŠF EÚ	verejný sektor	nízky	obec Iňačovce
	Realizácia – výstavba / rekonštrukcia budovy pre zariadenie poskytujúce sociálne služby.	750	rozpočet obce, ŠF EÚ	verejný sektor	stredný	obec Iňačovce
Opatrenie 6.4.1.5	Zriadenie klubu dôchodcov.					
		Predpokladaný rozpočet	Zdroje financovania	Realizácia	Dopad na rozpočet	Oprávnení žiadatelia
Aktivity	Zabezpečenie priestorov.	250	rozpočet obce, ŠF EÚ	verejný sektor	nízky	obec Iňačovce
	Obstaranie vnútorného vybavenia.	100	rozpočet obce, ŠF EÚ	verejný sektor	stredný	obec Iňačovce

Ciel' 6.4.2 Zlepšiť úroveň poskytovania zdravotníckych a sociálnych služieb.

Opatrenie 6.4.2.1	Zlepšenie úrovne poskytovania domácej ošetrovateľskej starostlivosti, rozšírenie jej služieb o poskytovanie rehabilitačných cvičení.					
		Predpokladaný rozpočet	Zdroje financovania	Realizácia	Dopad na rozpočet	Oprávnení žiadatelia
Aktivity	Zvýšenie kvality poskytovaných služieb.	podľa potreby	ZP	verejný sektor	žiadny	súkromné subjekty
	Zvýšenie personálnych kapacít v prípade potreby.	podľa potreby	ZP	verejný sektor	žiadny	súkromné subjekty
Opatrenie 6.4.2.2	Zabezpečiť aspoň raz mesačne poradňu v obci.					
		Predpokladaný rozpočet	Zdroje financovania	Realizácia	Dopad na rozpočet	Oprávnení žiadatelia
Aktivity	Zabezpečenie personálnych kapacít.	podľa potreby	rozpočet obce	verejný sektor	nízky	obec Iňačovce
	Zabezpečenie priestorov.	podľa potreby	rozpočet obce	verejný sektor	nízky	obec Iňačovce
Opatrenie 6.4.2.3	Zabezpečiť dostupnosť zdravotnej starostlivosti pre dospelých občanov.					
		Predpokladaný rozpočet	Zdroje financovania	Realizácia	Dopad na rozpočet	Oprávnení žiadatelia
Aktivity	Zabezpečiť v súčinnosti s okresným obcom a spádovou obcom pre	podľa potreby	Minister. zdravotníctva	verejný sektor	nízky	obec Iňačovce

Program hospodárskeho a sociálneho rozvoja obce Iňačovce

	oblasť poskytovania zdravotníckych služieb ich maximálnu dostupnosť.					
Opatrenie 6.4.2.4	Zabezpečiť komplexnú zdravotnú starostlivosť o starých ľudí a dlhodobo chorých.					
		Predpokladaný rozpočet	Zdroje financovania	Realizácia	Dopad na rozpočet	Oprávnení žiadatelia
Aktivity	Analýza dopytu po uvedených službách.	podľa potreby	Minister. zdravotníctva	verejný sektor	nízky	obec Iňačovce
	Zabezpečenie personálnych kapacít, priestorov a finančných prostriedkov.	podľa potreby	Minister. zdravotníctva	verejný sektor	nízky	obec Iňačovce
Opatrenie 6.4.2.5	Zvýšiť úroveň poskytovaných sociálnych služieb.					
		Predpokladaný rozpočet	Zdroje financovania	Realizácia	Dopad na rozpočet	Oprávnení žiadatelia
Aktivity	Zvýšenie kvality poskytovaných služieb.	podľa potreby	rozpočet obce, n.o.	verejný sektor	nízky	obec, n.o.
	Zvýšenie personálnych kapacít v prípade potreby.	podľa potreby	rozpočet obce	verejný sektor	nízky	obec Iňačovce
Opatrenie 6.4.2.6	Podporiť služby pre marginalizované skupiny občanov a týrané ženy.					
		Predpokladaný rozpočet	Zdroje financovania	Realizácia	Dopad na rozpočet	Oprávnení žiadatelia
Aktivity	Analýza dopytu po uvedených službách.	podľa potreby	Minister. zdravotníctva	verejný sektor	nízky	obec, n.o.
	Zabezpečenie personálnych kapacít.	podľa potreby	Minister. zdravotníctva	verejný sektor	nízky	obec, n.o.
	Zabezpečenie priestorov.	podľa potreby	Minister. zdravotníctva	verejný sektor	nízky	obec, n.o.

Ciel' 6.4.3	Zlepšenie zamestnanosti a sociálnej inklúzie rizikových skupín obyvateľov obce.					
Opatrenie 6.4.3.1	Realizácia vzdelávacích kurzov v oblasti malého podnikania.					
		Predpokladaný rozpočet	Zdroje financovania	Realizácia	Dopad na rozpočet	Oprávnení žiadatelia
Aktivity	Finančné a personálne zabezpečenie.	podľa potreby	-	verejný, tretí sektor	nízky	obec Iňačovce
Opatrenie 6.4.3.2	Podpora klientov formou individuálneho poradenstva, posudzovania individuálnych schopností a vypracovávanie individuálnych akčných plánov a rozvoj celoživotného poradenstva.					
		Predpokladaný rozpočet	Zdroje financovania	Realizácia	Dopad na rozpočet	Oprávnení žiadatelia
Aktivity	Zabezpečenie priestorov na uskutočňovanie poradenských služieb.	podľa potreby	rozpočet obce, ŠF EÚ	tretí sektor	nízky	obec, n.o.
	Personálne zabezpečenie poradenstva.	podľa potreby	rozpočet obce, ŠF EÚ	tretí sektor	nízky	obec, n.o.
Opatrenie 6.4.3.3	Podpora poradensko-vzdelávacích aktivít zameraných na získavanie sociálnych zručností pri hľadaní si zamestnania a komunikácie s potenciálnym zamestnávateľom pre znevýhodnených uchádzačov o zamestnanie.					
		Predpokladaný rozpočet	Zdroje financovania	Realizácia	Dopad na rozpočet	Oprávnení žiadatelia
Aktivity	Zabezpečenie priestorov na uskutočňovanie poradenských služieb.	podľa potreby	rozpočet obce, ŠF EÚ	tretí sektor	nízky	obec, n.o.
	Personálne zabezpečenie poradenstva.	podľa potreby	rozpočet obce, ŠF EÚ	tretí sektor	nízky	obec, n.o.
Opatrenie 6.4.3.4	Zabezpečiť výstavbu bytov nízkeho štandardu pre rizikové skupiny obyvateľstva a rekonštrukcia existujúceho bytového domu.					

Program hospodárskeho a sociálneho rozvoja obce Iňačovce

Aktivity	Výber vhodnej alternatívy	Podľa potreby	-	obec Iňačovce		
		Vypracovanie technickej dokumentácie	150	rozpočet obce, ŠF EÚ, zdroje neziskových organizácií	obec Iňačovce	nízky
	Realizácia - výstavba a rekonštrukcia	20 000	rozpočet obce, ŠF EÚ, zdroje neziskových organizácií	obec Iňačovce	vysoký	obec Iňačovce
Ciele a opatrenia / Termín uskutočnenia						
2009 2010 2011 2012 2013 2014 2015 2016 2017						
Cieľ 6.4.1	Doplniť chýbajúcu infraštruktúru sociálnych zariadení v obci a zvýšiť ich kvalitu.					
Opatrenie 6.4.1.1	Vybudovať/zriadiť zariadenie poskytujúce sociálne služby (dom sociálnych služieb).					
Opatrenie 6.4.1.2	Zriadenie domova dôchodcov.					
Opatrenie 6.4.1.3	Výstavba denného stacionáru.					
Opatrenie 6.4.1.4	Zriadenie stravovania pre dôchodcov a sociálne odkázaných.					
Opatrenie 6.4.1.5	Zriadenie klubu dôchodcov.					
Cieľ 6.4.2	Zlepšiť úroveň poskytovania zdravotníckych a sociálnych služieb.					
Opatrenie 6.4.2.1	Zlepšenie úrovne poskytovania domácej ošetrovateľskej starostlivosti, rozšírenie jej služieb o poskytovanie rehabilitačných cvičení.					
Opatrenie 6.4.2.2	Zabezpečiť aspoň raz mesačne poradňu v obci.					
Opatrenie 6.4.2.3	Zabezpečiť dostupnosť zdravotnej starostlivosti pre dospelých občanov.					
Opatrenie 6.4.2.4	Zabezpečovať komplexnú zdravotnú starostlivosť o starých ľudí a dlhodobo chorých.					
Opatrenie 6.4.2.5	Zvýšiť úroveň poskytovaných sociálnych služieb.					
Opatrenie 6.4.2.6	Podporiť služby pre marginalizované skupiny občanov a týrané ženy.					
Cieľ 6.4.3	Zlepšenie zamestnanosti a sociálnej inklúzie rizikových skupín obyvateľov obce.					
Opatrenie 6.4.3.1	Realizácia vzdelávacích kurzov v oblasti malého podnikania.					
Opatrenie 6.4.3.2	Podpora klientov formou individuálneho poradenstva, posudzovania individuálnych schopností a vypracovania individuálnych akčných plánov a rozvoj celoživotného poradenstva.					
Opatrenie 6.4.3.3	Podpora poradensko-vzdelávacích aktivít zameraných na získavanie sociálnych zručností pri hľadaní si zamestnania a komunikácie s potenciálnym zamestnávateľom pre znevýhodnených uchádzačov o zamestnanie.					
Opatrenie 6.4.3.4	Zabezpečiť výstavbu bytov nízkeho štandardu pre rizikové skupiny obyvateľstva a rekonštrukcia existujúceho bytového domu.					

8.5 INFORMATIZÁCIA OBCE

Strategický zámer

Zabezpečenie technických podmienok pre rozvoj informačnej spoločnosti. Umožniť obyvateľom využívať on-line elektronické služby samosprávy. Vytvoriť vhodné podmienky na prechod na e-government na lokálnej úrovni (e-vote, e-services, ...). Umožniť obyvateľom obce a pracovníkom samosprávy zvyšovať svoje počítačové vedomie a zručnosti.

Cieľ 6.5.1 Budovanie a rozvoj informačnej infraštruktúry.

Opatrenie 6.5.1.1 Rozvoj infraštruktúry informačných systémov samosprávy.



Program hospodárskeho a sociálneho rozvoja obce Iňačovce

		Predpokladaný rozpočet	Zdroje financovania	Realizácia	Dopad na rozpočet	Oprávnení žiadateľa
Aktivity	Technické zabezpečenie IS.	300	rozpočet obce, ŠF EÚ, zdroje neziskových organizácií	verejný sektor	nízky	obec Iňačovce
	Tvorba základného SW na komunikáciu občan – samospráva – podnikateľské subjekty.	150	rozpočet obce, ŠF EÚ, zdroje neziskových organizácií	verejný sektor	nízky	obec Iňačovce
Opatrenie 6.5.1.2	Zavádzanie efektívnych elektronických služieb poskytovaných na úrovni samosprávy.					
		Predpokladaný rozpočet	Zdroje financovania	Realizácia	Dopad na rozpočet	Oprávnení žiadateľa
Aktivity	Tvorba aplikačného softwaru na zabezpečenie e – služieb v obci.	250	rozpočet obce	verejný sektor	nízky	obec Iňačovce
	Tvorba SW na realizáciu e-vote na miestnej úrovni.	70	rozpočet obce	verejný sektor	nízky	obec Iňačovce
Opatrenie 6.5.1.3	Podpora využívania Internetu v obci.					
		Predpokladaný rozpočet	Zdroje financovania	Realizácia	Dopad na rozpočet	Oprávnení žiadateľa
Aktivity	Zriadenie verejných prístupových bodov v obci.	200	rozpočet obce, ŠF EÚ, zdroje neziskových organizácií	verejný sektor	nízky	obec Iňačovce
	Budovanie verejného Internetu v obci.	podľa potreby	rozpočet obce, ŠF EÚ, zdroje neziskových organizácií	verejný sektor	stredný	obec Iňačovce

Ciel' 6.5.2 Zvýšenie počítačovej gramotnosti obyvateľ'ov a pracovníkov samosprávy.

Opatrenie 6.5.2.1	Podpora zvyšovania počítačového vedomia u pracovníkov samosprávy.					
		Predpokladaný rozpočet	Zdroje financovania	Realizácia	Dopad na rozpočet	Oprávnení žiadateľa
Aktivity	Realizácia kurzov na získanie ECDL spôsobilosti pre pracovníkov miestnej samosprávy.	podľa potreby	rozpočet obce, ŠF EÚ, zdroje neziskových organizácií	verejný sektor	žiadny	obec Iňačovce
Opatrenie 6.5.2.2	Podpora zvyšovania počítačového vedomia u obyvateľ'ov obce.					
		Predpokladaný rozpočet	Zdroje financovania	Realizácia	Dopad na rozpočet	Oprávnení žiadateľa
Aktivity	Realizácia kurzov na zvyšovanie počítačového vedomia u obyvateľ'ov obce.	podľa potreby	rozpočet obce, ŠF EÚ, zdroje neziskových organizácií	verejný sektor	nízky	obec, n.o.
	Realizácia kurzov na obsluhu a používanie obecného informačného a komunikačného systému.	podľa potreby	rozpočet obce, ŠF EÚ, zdroje neziskových organizácií	verejný sektor	nízky	obec, n.o.
Opatrenie 6.5.2.3	Podpora vzdelávacích aktivít zameraných na zvyšovanie zručností a vedomostí o internete a motiváciu k používaniu internetu a elektronických služieb.					
		Predpokladaný rozpočet	Zdroje financovania	Realizácia	Dopad na rozpočet	Oprávnení žiadateľa
Aktivity	Realizácia kurzov na zvyšovanie vedomostí o internete.	podľa potreby	rozpočet obce, ŠF EÚ, zdroje neziskových organizácií	verejný sektor	nízky	obec, n.o.

Ciele a opatrenia / Termín uskutočnenia		2009	2010	2011	2012	2013	2014	2015	2016	2017	2018
Cieľ 6.5.1	Budovanie a rozvoj informačnej infraštruktúry.										
Opatrenie 6.5.1.1	Rozvoj infraštruktúry informačných systémov samosprávy.										
Opatrenie 6.5.1.2	Zavádzanie efektívnych elektronických služieb poskytovaných na úrovni samosprávy.										
Opatrenie 6.5.1.3	Podpora využívania Internetu v obci.										
Cieľ 6.5.2	Zvýšenie počítačovej gramotnosti obyvateľov a pracovníkov samosprávy.										
Opatrenie 6.5.2.1	Podpora zvyšovania počítačového vedomia u pracovníkov samosprávy.										
Opatrenie 6.5.2.2	Podpora zvyšovania počítačového vedomia u obyvateľov obce.										
Opatrenie 6.5.2.3	Podpora vzdelávacích aktivít zameraných na zvyšovanie zručností a vedomostí o internete a motiváciu k používaniu internetu a elektronických služieb.										

8.6 ŠKOLSTVO A ŠPORT

Strategický zámer						
Zabezpečenie všestranného rozvoja detí a mládeže. Zlepšenie technického stavu a vybavenia školy. V športe umožniť ponuku čo najširšej palety služieb, zabezpečiť čo najefektívnejšie a transparentné využitie verejných financií ku prospechu všetkých občanov obce. Podpora existujúcich športových podujatí, ako aj vytváranie vhodných podmienok pre rozvoj rôznych druhov športu nielen pre obyvateľov obce.						
Cieľ 6.6.1	Budovanie a rozvoj školskej infraštruktúry.					
Opatrenie 6.6.1.1	Rekonštrukcia budovy základnej a materskej školy – výmena sklenených výplní, zateplenie budovy.					
		Predpokladaný rozpočet	Zdroje financovania	Realizácia	Dopad na rozpočet	Oprávnení žiadateľa
Aktivity	Výmena plastových okien.	500	rozpočet obce, ŠF EÚ	verejný sektor	stredný	obec Iňačovce
	Zateplenie budov.	1 000	rozpočet obce, ŠF EÚ	verejný sektor	vysoký	obec Iňačovce
Opatrenie 6.6.1.2	Rekonštrukcia strechy materskej školy.					
		Predpokladaný rozpočet	Zdroje financovania	Realizácia	Dopad na rozpočet	Oprávnení žiadateľa
Aktivity	Vypracovanie technickej dokumentácie.	podľa potreby	rozpočet obce, ŠF EÚ	verejný sektor	stredný	obec Iňačovce
	Rekonštrukcia strechy / výstavba priestorov.	600	rozpočet obce, ŠF EÚ	verejný sektor	vysoký	obec Iňačovce
Opatrenie 6.6.1.3	Rekonštrukcia vonkajších ihrísk základnej a materskej školy a oprava oplotenia.					
		Predpokladaný rozpočet	Zdroje financovania	Realizácia	Dopad na rozpočet	Oprávnení žiadateľa
Aktivity	Vypracovanie technickej dokumentácie.	40	rozpočet obce, ŠF EÚ	verejný sektor	nízky	obec Iňačovce
	Rekonštrukcia vonkajších ihrísk.	350	rozpočet obce, ŠF EÚ	verejný sektor	stredný	obec Iňačovce
Opatrenie 6.6.1.4	Rekonštrukcia sietí v škole, rekonštrukcia sociálnych zariadení.					
		Predpokladaný rozpočet	Zdroje financovania	Realizácia	Dopad na rozpočet	Oprávnení žiadateľa
Aktivity	Spracovanie technickej dokumentácie.	50	rozpočet obce, ŠF EÚ, MŠ SR	verejný sektor	stredný	obec Iňačovce
	Rekonštrukcia sietí.	500	rozpočet obce, ŠF EÚ, MŠ SR	verejný sektor	vysoký	obec Iňačovce
Opatrenie 6.6.1.5	Podpora mimoškolskej činnosti.					
		Predpokladaný rozpočet	Zdroje financovania	Realizácia	Dopad na rozpočet	Oprávnení žiadateľa

Program hospodárskeho a sociálneho rozvoja obce Iňačovce

Aktivity	Vypracovanie technickej dokumentácie.	100	rozpočet obce, ŠF EÚ, MŠ SR	verejný sektor	nízky	obec Iňačovce
	Rekonštrukcia / výstavba priestorov na uskutočnenie mimoškolskej činnosti.	500	rozpočet obce, ŠF EÚ, MŠ SR	verejný sektor	stredný	obec Iňačovce
	Zabezpečenie vybavenia.	450	rozpočet obce, ŠF EÚ, MŠ SR	verejný sektor	stredný	obec Iňačovce
Opatrenie 6.6.1.6	Výstavba detských ihrísk.					
		Predpokladaný rozpočet	Zdroje financovania	Realizácia	Dopad na rozpočet	Oprávnení žiadateľa
Aktivity	Spracovanie technickej dokumentácie.	70	rozpočet obce, ŠF EÚ, MŠ SR	verejný sektor	nízky	obec Iňačovce
	Výstavba ihrísk.	650	rozpočet obce, ŠF EÚ, MŠ SR	verejný sektor	stredný	obec Iňačovce
Opatrenie 6.6.1.7	Kompletná rekonštrukcia telocvične.					
		Predpokladaný rozpočet	Zdroje financovania	Realizácia	Dopad na rozpočet	Oprávnení žiadateľa
Aktivity	Vypracovanie technickej dokumentácie.	250	rozpočet obce, ŠF EÚ, MŠ SR	verejný sektor	stredný	obec Iňačovce
	Rekonštrukcia telocvične.	15 000	rozpočet obce, ŠF EÚ, MŠ SR	verejný sektor	vysoký	obec Iňačovce

Ciel' 6.6.2	Trvalé skvalitňovanie vyváženej ponuky výkonnostného a rekreačného športu.					
Opatrenie 6.6.2.1	Výstavba športovej infraštruktúry.					
		Predpokladaný rozpočet	Zdroje financovania	Realizácia	Dopad na rozpočet	Oprávnení žiadateľa
Aktivity	Výber lokality a spracovanie technickej dokumentácie.	podľa potreby	rozpočet obce, ŠF EÚ, MŠ SR	verejný sektor	stredný	obec Iňačovce
	Výstavba viacúčelového ihriska.	7 000	rozpočet obce, ŠF EÚ, MŠ SR	verejný sektor	stredný	obec Iňačovce
	Výstavba tenisového kurtu.	1 000	rozpočet obce, ŠF EÚ, MŠ SR	verejný sektor	stredný	obec Iňačovce
	Zriadenie fitnesscentra.	podľa potreby	rozpočet obce, ŠF EÚ, MŠ SR	verejný sektor	stredný	obec Iňačovce
	Zriadenie sauny.	1 500	rozpočet obce, ŠF EÚ, MŠ SR	verejný sektor	vysoký	obec Iňačovce
Opatrenie 6.6.2.2	Rekonštrukcia existujúcej športovej infraštruktúry v obce – rekonštrukcia futbalového ihriska a tribúny.					
		Predpokladaný rozpočet	Zdroje financovania	Realizácia	Dopad na rozpočet	Oprávnení žiadateľa

Program hospodárskeho a sociálneho rozvoja obce Iňačovce

Aktivity	Vypracovanie technickej dokumentácie.	80	rozpočet obce, ŠF EÚ, podnikateľské subjekty, úvery, iné grantové schémy	verejný, tretí sektor	nízky	obec Iňačovce
	Rekonštrukcia šatní TJ.	400	rozpočet obce, ŠF EÚ, podnikateľské subjekty, úvery, iné grantové schémy	verejný, tretí sektor	stredný	obec Iňačovce
	Oprava oplotenja na ihrisku TJ, výsadba zelene.	400	rozpočet obce, ŠF EÚ, podnikateľské subjekty, úvery, iné grantové schémy	verejný, tretí sektor	stredný	obec Iňačovce
	Rekonštrukcia hygienických zariadení, pri futbalovom ihrisku.	350	rozpočet obce, ŠF EÚ, podnikateľské subjekty, úvery, iné grantové schémy	verejný, tretí sektor	vysoký	obec Iňačovce
Opatrenie 6.6.2.3	Výstavba cyklotras					
		Predpokladaný rozpočet	Zdroje financovania	Realizácia	Dopad na rozpočet	Oprávnení žiadateľa
Aktivity	Spracovanie technickej dokumentácie.	podľa potreby	rozpočet obce, ŠF EÚ	verejný sektor	nízky	obec, podnikateľské subjekty
	Výstavba trás.	podľa potreby	rozpočet obce, ŠF EÚ	verejný sektor	vysoký	obec, podnikateľské subjekty
Opatrenie 6.6.2.4	Vytváranie materiálnych a finančných podmienok na rozvoj výkonnostného a rekreačného športu v obci.					
		Predpokladaný rozpočet	Zdroje financovania	Realizácia	Dopad na rozpočet	Oprávnení žiadateľa
Aktivity	Zabezpečenie materiálno-technického a finančného vybavenia.	podľa možností	rozpočet obce, podnikateľské subjekty	verejný sektor	nízky	obec, podnikateľské subjekty
Opatrenie 6.6.2.5	Podpora organizácie športových podujatí regionálneho významu.					
		Predpokladaný rozpočet	Zdroje financovania	Realizácia	Dopad na rozpočet	Oprávnení žiadateľa
Aktivity	Zabezpečenie personálnych kapacít.	podľa možností	rozpočet obce, podnikateľské subjekty	verejný, tretí sektor	nízky	obec, podnikateľské subjekty
	Zabezpečenie materiálno-technického a finančného vybavenia.	podľa možností	rozpočet obce, podnikateľské subjekty	verejný, tretí sektor	nízky	obec, podnikateľské subjekty
Opatrenie 6.6.2.6	Podpora športových aktivít zdravotne postihnutých občanov.					
		Predpokladaný rozpočet	Zdroje financovania	Realizácia	Dopad na rozpočet	Oprávnení žiadateľa
Aktivity	Zabezpečenie materiálno-technického a finančného vybavenia.	podľa možností	rozpočet obce, podnikateľské subjekty	verejný, tretí sektor	nízky	obec, podnikateľské subjekty
Opatrenie 6.6.2.7	Podporovať talentovanú mládež.					
		Predpokladaný rozpočet	Zdroje financovania	Realizácia	Dopad na rozpočet	Oprávnení žiadateľa

Program hospodárskeho a sociálneho rozvoja obce Iňačovce

Aktivity	Zabezpečenie materiálo-technického a finančného vybavenia.	podľa možností	rozpočet obce, podnikateľské subjekty	verejný, tretí sektor	nízky	obec, podnikateľské subjekty
Opatrenie 6.6.2.8	Spolupracovať s občianskymi združeniami, inými právnickými a fyzickými osobami, pôsobiacimi v oblasti telesnej kultúry.					
		Predpokladaný rozpočet	Zdroje financovania	Realizácia	Dopad na rozpočet	Oprávnení žiadateľa
Aktivity	Zabezpečenie personálnych kapacít.	podľa potreby	rozpočet obce	verejný, tretí sektor	nízky	obec Iňačovce
Opatrenie 6.6.2.9	Rozvoj mimoškolskej činnosti – športové kluby, turistika, kultúrne krúžky.					
		Predpokladaný rozpočet	Zdroje financovania	Realizácia	Dopad na rozpočet	Oprávnení žiadateľa
Aktivity	Zabezpečenie priestorového a materiálneho vybavenia.	150	rozpočet obce, podnikateľské subjekty	verejný, tretí sektor	nízky	obec Iňačovce
	Zabezpečenie podmienok pre rozvoj organizovaného športu v obci.	podľa potreby	rozpočet obce, podnikateľské subjekty	verejný, tretí sektor	stredný	obec Iňačovce
	Zriadiť futbalový krúžok.	podľa potreby	rozpočet obce, podnikateľské subjekty	verejný, tretí sektor	stredný	obec Iňačovce
	Zriadiť turistický krúžok.	podľa potreby	rozpočet obce, podnikateľské subjekty	verejný, tretí sektor	stredný	obec Iňačovce
	Zriadiť tenisový krúžok.	podľa potreby	rozpočet obce, podnikateľské subjekty	verejný, tretí sektor	stredný	obec Iňačovce
	Zriadiť strelecký krúžok.	podľa potreby	rozpočet obce, podnikateľské subjekty	verejný, tretí sektor	stredný	obec Iňačovce

Ciele a opatrenia / Termín uskutočnenia		2009	2010	2011	2012	2013	2014	2015	2016	2017
Cieľ 6.6.1	Budovanie a rozvoj školskej infraštruktúry.									
Opatrenie 6.6.1.1	Rekonštrukcia budovy základnej a materskej školy – výmena sklenených výplní, zateplenie budovy.									
Opatrenie 6.6.1.2	Rekonštrukcia strechy materskej školy.									
Opatrenie 6.6.1.3	Rekonštrukcia vonkajších ihrísk materskej školy a oprava oplotení.									
Opatrenie 6.6.1.4	Rekonštrukcia sietí v škole, rekonštrukcia sociálnych zariadení.									
Opatrenie 6.6.1.5	Podpora mimoškolskej činnosti.									
Opatrenie 6.6.1.6	Výstavba detských ihrísk.									
Opatrenie 6.6.1.7	Kompletná rekonštrukcia telocvične.									
Cieľ 6.6.2	Trvalé skvalitňovanie vyváženej ponuky výkonnostného a rekreačného športu.									
Opatrenie 6.6.2.1	Výstavba športovej infraštruktúry.									
Opatrenie 6.6.2.2	Rekonštrukcia existujúcej športovej infraštruktúry v obci – rekonštrukcia futbalového ihriska a tribúny.									
Opatrenie 6.6.2.3	Výstavba cyklotras.									
Opatrenie 6.6.2.4	Vytváranie materiálnych a finančných podmienok na rozvoj výkonnostného a rekreačného športu v obci.									
Opatrenie 6.6.2.5	Podpora organizácie športových podujatí regionálneho významu.									

Opatrenie 6.6.2.6	Podpora športových aktivít zdravotne postihnutých občanov.											
Opatrenie 6.6.2.7	Podporovať talentovanú mládež.											
Opatrenie 6.6.2.8	Spolupracovať s občianskymi združeniami, inými právnickými a fyzickými osobami, pôsobiacimi v oblasti telesnej kultúry.											
Opatrenie 6.6.2.9	Rozvoj mimoškolskej činnosti – športové kluby, turistika, kultúrne krúžky.											

8.7 KULTÚRA

Strategický zámer												
Trvalé pôsobenie na kultúrne povedomie obyvateľov širokou paletou kultúrnych aktivít organizovaných externými subjektami. Existencia dôstojných priestorov pre kultúrne aktivity je povinnosť obce. Priebežná a kreatívna propagácia podujatí má vplyv na imidž obce aj na cestovný ruch.												
Cieľ 6.7.1	Zachovanie kultúrno-historického potenciálu obce a rozvoj kultúrnych, informačných a voľnočasových aktivít v nadväznosti na rozvoj cestovného ruchu na regionálnej a miestnej úrovni.											
Opatrenie 6.7.1.1	Zriadenie multifunkčného kultúrneho zariadenia.											
		Predpokladaný rozpočet	Zdroje financovania	Realizácia	Dopad na rozpočet	Oprávnení žiadatelia						
Aktivity	Vypracovanie technickej dokumentácie.	100	rozpočet obce, ŠF EÚ	verejný sektor	stredný	obec Iňačovce						
	Výstavba infraštruktúry.	2 000	rozpočet obce, ŠF EÚ	verejný sektor	vysoký	obec Iňačovce						
Opatrenie 6.7.1.2	Rekonštrukcia tradičnej architektúry a zriadenie stálych expozícií z pôvodného štýlu života obyvateľov regiónu.											
		Predpokladaný rozpočet	Zdroje financovania	Realizácia	Dopad na rozpočet	Oprávnení žiadatelia						
Aktivity	Výber vhodných objektov.	podľa potreby	rozpočet obce	verejný sektor	nízky	obec Iňačovce						
	Vyriešenie vlastníckych vzťahov.	podľa potreby	rozpočet obce, ŠF EÚ, MK SR	verejný sektor	stredný	obec Iňačovce						
	Rekonštrukcia a vybavenie expozície.	podľa potreby	rozpočet obce, ŠF EÚ, MK SR	verejný sektor	stredný	obec Iňačovce						
Opatrenie 6.7.1.3	Prepojiť obce so subjektami cestovného ruchu, agroturistiky.											
		Predpokladaný rozpočet	Zdroje financovania	Realizácia	Dopad na rozpočet	Oprávnení žiadatelia						
Aktivity	Zabezpečenie personálnych kapacít.	podľa potreby	rozpočet obce	verejný, tretí, súkromný sektor	nízky	obec Iňačovce						
Opatrenie 6.7.1.4	Budovanie remeselníckych dvorov.											
		Predpokladaný rozpočet	Zdroje financovania	Realizácia	Dopad na rozpočet	Oprávnení žiadatelia						
Aktivity	Výber a rekonštrukcia vhodných budov na alokáciu remeselného dvora.	podľa potreby	rozpočet obce, ŠF EÚ	verejný, tretí, súkromný sektor	nízky	obec Iňačovce						
	Zabezpečenie personálnych kapacít.	podľa potreby	rozpočet obce, ŠF EÚ	verejný, tretí, súkromný sektor	nízky	obec Iňačovce						
	Materiálne zabezpečenie remeselných dvorov predmetmi s kultúrohistorickou hodnotou.	podľa potreby	rozpočet obce, ŠF EÚ	verejný, tretí, súkromný sektor	stredný	obec Iňačovce						
Opatrenie 6.7.1.5	Vybudovanie turistických a náučných trás pre žiakov, študentov, rodiny s deťmi, priemerných aj náročných klientov s využitím kultúrno – historického, folklórneho aj prírodného bohatstva.											
		Predpokladaný rozpočet	Zdroje financovania	Realizácia	Dopad na rozpočet	Oprávnení žiadatelia						

Program hospodárskeho a sociálneho rozvoja obce Iňačovce

Aktivity	Zabezpečenie personálnych kapacít.	podľa potreby	rozpočet obce, ŠF EÚ	verejný sektor	nízky	obec Iňačovce
	Výber vhodných trás.	podľa potreby	rozpočet obce, ŠF EÚ	verejný sektor	nízky	obec Iňačovce
	Spracovanie technickej dokumentácie.	podľa potreby	rozpočet obce, ŠF EÚ	verejný sektor	nízky	obec Iňačovce
	Realizácia výstavby.	podľa potreby	rozpočet obce, ŠF EÚ	verejný sektor	stredný	obec Iňačovce
Opatrenie 6.7.1.6	Zachovanie a rozvoj ľudových tradícií (folklórny tanec, hudba a spev, ľudové remeslá, ľudový odev a doplnky, pôvodné bývanie a hospodárenie) a ich maximálne využitie v cestovnom ruchu a agroturistike.					
		Predpokladaný rozpočet	Zdroje financovania	Realizácia	Dopad na rozpočet	Oprávnení žiadatelia
Aktivity	Zabezpečenie priestorov, finančných a materiálnych prostriedkov.	podľa potreby	rozpočet obce	verejný sektor	stredný	obec Iňačovce
Opatrenie 6.7.1.7	Zriadenie pamätnej izby.					
		Predpokladaný rozpočet	Zdroje financovania	Realizácia	Dopad na rozpočet	Oprávnení žiadatelia
Aktivity	Finančné a materiálne zabezpečenie.	podľa potreby	rozpočet obce, ŠF EÚ, MK SR	verejný sektor	nízky	obec Iňačovce
Opatrenie 6.7.1.8	Organizovanie pravidelných kultúrnych podujatí – Deň obce, Hody, atď..					
		Predpokladaný rozpočet	Zdroje financovania	Realizácia	Dopad na rozpočet	Oprávnení žiadatelia
Aktivity	Personálne zabezpečenie.	podľa potreby	rozpočet obce, ŠF EÚ, MK SR	verejný sektor	stredný	obec Iňačovce
Opatrenie 6.7.1.9	Výstavba otvoreného amfiteátra.					
		Predpokladaný rozpočet	Zdroje financovania	Realizácia	Dopad na rozpočet	Oprávnení žiadatelia
Aktivity	Spracovanie technickej dokumentácie.	50	rozpočet obce, ŠF EÚ, MK SR	verejný sektor	nízky	obec Iňačovce
	Výstavba amfiteátra.	800	rozpočet obce, ŠF EÚ, MK SR	verejný sektor	stredný	obec Iňačovce
Opatrenie 6.7.1.10	Vytvorenie multimediálnej knižnice (knihy, časopisy, obrazové nosiče, zvukové nosiče).					
		Predpokladaný rozpočet	Zdroje financovania	Realizácia	Dopad na rozpočet	Oprávnení žiadatelia
Aktivity	Priestorové vybavenie.	600	rozpočet obce, ŠF EÚ, MK SR	verejný sektor	nízky	obec Iňačovce
	Materiálové vybavenie.	350	rozpočet obce, ŠF EÚ, MK SR	verejný sektor	stredný	obec Iňačovce

Ciel' 6.7.2 Organizačné zabezpečenie

Opatrenie 6.7.2.1 Spracovať kalendár kultúrnych podujatí na celý rok, tento priebežne aktualizovať. Rozšíriť žánrovú ponuku s orientáciou na hodnotný kultúrny prínos.

		Predpokladaný rozpočet	Zdroje financovania	Realizácia	Dopad na rozpočet	Oprávnení žiadatelia
Aktivity	Personálne a finančné zabezpečenie.	podľa potreby	rozpočet obce	verejný sektor	nízky	obec Iňačovce
	Spracovanie kalendár kultúrnych podujatí.	podľa potreby	rozpočet obce	verejný sektor	nízky	obec Iňačovce

Ciel' 6.7.3 Propagácia v oblasti kultúry

Opatrenie 6.7.3.1 Spracovať globálnu koncepciu „propagácie“ histórie obce v multimediálnej forme.

		Predpokladaný rozpočet	Zdroje financovania	Realizácia	Dopad na rozpočet	Oprávnení žiadatelia
Aktivity	Personálne a finančné zabezpečenie.	podľa potreby	rozpočet obce, ŠF EÚ	verejný sektor	nízky	obec Iňačovce
	Spracovanie koncepcie v multimediálnej forme.	podľa potreby	rozpočet obce, ŠF EÚ	verejný sektor	nízky	obec Iňačovce
Opatrenie	Spracovať komplexný informačný bulletin o historickom vývoji a tradíciách obce pre školy aj subjekty cestovného					



Program hospodárskeho a sociálneho rozvoja obce Iňačovce

6.7.3.2	ruchu.					
		Predpokladaný rozpočet	Zdroje financovania	Realizácia	Dopad na rozpočet	Oprávnení žiadateľa
Aktivity	Personálne a finančné zabezpečenie.	podľa potreby	rozpočet obce, ŠF EÚ	verejný sektor	nízky	obec Iňačovce
	Spracovanie buletínu.	10	rozpočet obce, ŠF EÚ	verejný sektor	nízky	obec Iňačovce
Opatrenie 6.7.3.3	Propagácia kultúry na Internete prostredníctvom www stránky obce.					
		Predpokladaný rozpočet	Zdroje financovania	Realizácia	Dopad na rozpočet	Oprávnení žiadateľa
Aktivity	Finančné zabezpečenie.	10	rozpočet obce, ŠF EÚ	verejný sektor	nízky	obec Iňačovce
	Obsahová analýza www stránky.	5	rozpočet obce, ŠF EÚ	verejný sektor	nízky	obec Iňačovce
	Priebežná aktualizácia www stránky.	1	rozpočet obce	verejný sektor	nízky	obec Iňačovce

Ciele a opatrenia / Termín uskutočnenia		2009	2010	2011	2012	2013	2014	2015	2016	2017
Cieľ 6.7.1	Zachovanie kultúrno-historického potenciálu obce a rozvoj kultúrnych, informačných a voľnočasových aktivít v nadväznosti na rozvoj cestovného ruchu na regionálnej a miestnej úrovni.									
Opatrenie 6.7.1.1	Zriadenie multifunkčného kultúrneho zariadenia.									
Opatrenie 6.7.1.2	Rekonštrukcia tradičnej architektúry a zriadenie stálych expozícií z pôvodného štýlu života obyvateľov regiónu.									
Opatrenie 6.7.1.3	Prepojiť obce so subjektami cestovného ruchu, agroturistiky.									
Opatrenie 6.7.1.4	Budovanie remeselníckych dvorov.									
Opatrenie 6.7.1.5	Vybudovanie turistických a náučných trás pre žiakov, študentov, rodiny s deťmi, priemerných aj náročných klientov s využitím kultúrno – historického, folklórneho aj prírodného bohatstva.									
Opatrenie 6.7.1.6	Zachovanie a rozvoj ľudových tradícií (folklórny tanec, hudba a spev, ľudové remeslá, ľudový odev a doplnky, pôvodné bývanie a hospodárenie) a ich maximálne využitie v cestovnom ruchu a agroturistike.									
Opatrenie 6.7.1.7	Zriadenie pamätnej izby.									
Opatrenie 6.7.1.8	Organizovanie pravidelných kultúrnych podujatí – Deň obce, Hody, atď..									
Opatrenie 6.7.1.9	Výstavba otvoreného amfiteátra.									
Opatrenie 6.7.1.10	Vytvorenie multimediálnej knižnice (knihy, časopisy, obrazové nosiče, zvukové nosiče).									
Cieľ 6.7.2	Organizačné zabezpečenie									
Opatrenie 6.7.2.1	Spracovať kalendár kultúrnych podujatí na celý rok, tento priebežne aktualizovať. Rozšíriť žánrovú ponuku s orientáciou na hodnotný kultúrny prínos.									
Cieľ 6.7.3	Propagácia v oblasti kultúry									
Opatrenie 6.7.3.1	Spracovať globálnu koncepciu „propagácie“ histórie obce v multimediálnej forme.									
Opatrenie 6.7.3.2	Spracovať komplexný informačný buletín o historickom vývoji a tradíciách obce pre školy aj subjekty cestovného ruchu.									
Opatrenie 6.7.3.3	Propagácia kultúry na Internete prostredníctvom www stránky obce.									

8.8 CESTOVNÝ RUCH A PUBLIC RELATIONS

Strategický zámer



Program hospodárskeho a sociálneho rozvoja obce Iňačovce

Budovať goodwill obce dosiahnuť, aby sa stala strediskom cestovného ruchu v oblasti športu, kultúry a turistiky.						
Ciel' 6.8.1 Účinná propagácia obce.						
Opatrenie 6.8.1.1	Aktualizácia samostatnej www stránky obce.					
		Predpokladaný rozpočet	Zdroje financovania	Realizácia	Dopad na rozpočet	Oprávnení žiadatelia
Aktivity	Finančné zabezpečenie.	10	rozpočet obce, podnikateľské subjekty	verejný sektor	nízky	obec Iňačovce
	Obsahová analýza www stránky.	5	rozpočet obce, podnikateľské subjekty	verejný sektor	nízky	obec Iňačovce
	Priebežná aktualizácia www stránky.	1	rozpočet obce,	verejný sektor	nízky	obec Iňačovce
Opatrenie 6.8.1.2	Spracovať globálnu koncepciu propagácie obce multimediálnej forme.					
		Predpokladaný rozpočet	Zdroje financovania	Realizácia	Dopad na rozpočet	Oprávnení žiadatelia
Aktivity	Personálne a finančné zabezpečenie.	podľa potreby	rozpočet obce, ŠF EÚ, MK SR	verejný sektor	nízky	obec Iňačovce
	Spracovanie koncepcie v multimediálnej forme.	40	rozpočet obce, ŠF EÚ, MK SR	verejný sektor	nízky	obec Iňačovce
Opatrenie 6.8.1.3	Spracovať koncepciu regionálnej spolupráce s okolitými turistickými lokalitami a domácimi i zahraničnými CK.					
		Predpokladaný rozpočet	Zdroje financovania	Realizácia	Dopad na rozpočet	Oprávnení žiadatelia
Aktivity	Personálne a finančné zabezpečenie.	podľa potreby	rozpočet obce, ŠF EÚ, MH SR	verejný, tretí, súkromný sektor	nízky	obec, podnikateľské subjekty
	Spracovanie koncepcie regionálnej spolupráce.	30	rozpočet obce, ŠF EÚ, MH SR	verejný, tretí, súkromný sektor	nízky	obec, podnikateľské subjekty
Opatrenie 6.8.1.4	Podpora budovania informačných tabúľ v obci.					
		Predpokladaný rozpočet	Zdroje financovania	Realizácia	Dopad na rozpočet	Oprávnení žiadatelia
Aktivity	Budovanie a inštalácia tabúľ informujúcich o atraktivitách obce.	podľa potreby	rozpočet obce, ŠF EÚ, MH SR	verejný sektor	nízky	obec, podnikateľské subjekty
	Budovanie a inštalácia tabúľ propagujúcich kultúrne hodnoty obce.	30	rozpočet obce, ŠF EÚ, MH SR	verejný sektor	nízky	obec, podnikateľské subjekty
Ciel' 6.8.2 Rekreačno- relaxačné zázemie obce.						
Opatrenie 6.8.2.1	Vybudovanie oddychovej zóny obce.					
		Predpokladaný rozpočet	Zdroje financovania	Realizácia	Dopad na rozpočet	Oprávnení žiadatelia
Aktivity	Spracovanie technickej dokumentácie.	podľa potreby	rozpočet obce, ŠF EÚ	verejný sektor	nízky	obec Iňačovce
	Vybudovanie zóny.	podľa potreby	rozpočet obce, ŠF EÚ	verejný sektor	stredný	obec Iňačovce
Opatrenie 6.8.2.2	Podpora vytvárania nových atraktivít v obci.					
		Predpokladaný rozpočet	Zdroje financovania	Realizácia	Dopad na rozpočet	Oprávnení žiadatelia

Program hospodárskeho a sociálneho rozvoja obce Iňačovce

Aktivity	Spracovanie technickej dokumentácie.	podľa potreby	rozpočet obce, ŠF EÚ, podnikateľské subjekty, úvery, iné grantové schémy	verejný sektor	nízky	obec Iňačovce
	Výstavba viacúčelových športových ihrísk.	7 000	rozpočet obce, ŠF EÚ, podnikateľské subjekty, úvery, iné grantové schémy	verejný sektor	veľký	obec Iňačovce
Opatrenie 6.8.2.3	Podpora budovania nových a modernizácia existujúcich zariadení cestovného ruchu.					
		Predpokladaný rozpočet	Zdroje financovania	Realizácia	Dopad na rozpočet	Oprávnení žiadatelia
Aktivity	Výstavba prírodného kúpaliska.	10 000	rozpočet obce, ŠF EÚ, podnikateľské subjekty, úvery, iné grantové schémy	verejný sektor, súkromný sektor	veľký	obec Iňačovce
	Vybudovanie Areálu zdravia (vodná nádrž, detský bazén, volejbalové ihrisko, detské ihriská, pieskoviská, kryté ohniská) s využitím aj pre zimnú sezónu.	40 000	rozpočet obce, ŠF EÚ, podnikateľské subjekty, úvery, iné grantové schémy	verejný sektor, súkromný sektor	veľký	obec Iňačovce

Ciele a opatrenia / Termín uskutočnenia		2009	2010	2011	2012	2013	2014	2015	2016	2017
Cieľ 6.8.1	Účinná propagácia obce.									
Opatrenie 6.8.1.1	Aktualizácia samostatnej www stránky obce.									
Opatrenie 6.8.1.2	Spracovať globálnu koncepciu propagácie obce v multimediálnej forme.									
Opatrenie 6.8.1.3	Spracovať koncepciu regionálnej spolupráce s okolitými turistickými lokalitami a domácimi i zahraničnými CK.									
Opatrenie 6.8.1.4	Podpora budovania informačných tabúl v obci.									
Cieľ 6.8.2	Rekreačno- relaxačné zázemie obce.									
Opatrenie 6.8.2.1	Vybudovanie oddychovej zóny obce.									
Opatrenie 6.8.2.2	Podpora vytvárania nových atraktivít v obci.									
Opatrenie 6.8.2.3	Podpora budovania nových a modernizácia existujúcich zariadení cestovného ruchu.									

9 FINANČNÝ PLÁN PROGRAMU

Jednou z kľúčových otázok pre realizáciu programu rozvoja je schopnosť obce v priebehu jeho realizácie zaistiť zdroje potrebné na jeho financovanie. Tieto zdroje vznikajú vo viacerých sférach – v súkromnom sektore, verejnej správe, ide tiež o zdroje zahraničné, najmä o prostriedky Európskej únie. Dôležitým zdrojom budú, po dokončení reformy verejnej správy a uskutočnení daňovej reformy, vlastné prostriedky. V dôsledku neexistencie nevyhnutných podkladových údajov pre stanovenie finančného rámca, v ktorom by sa mal program rozvoja v strednodobom horizonte pohybovať, je výška prostriedkov potrebná na realizáciu jednotlivých opatrení a aktivít stanovená len

orientačne. Táto časť sa bude konkretizovaná v závislosti od reálneho čerpania finančných príspevkov zo štrukturálnych fondov, možností obecného rozpočtu atď..

Vychádzajúc z vyššie zadefinovaných cieľov, priorít a opatrení a na základe auditu pripravovaných projektových zámerov v réžii samosprávy, podnikateľskej sféry či neziskových a iných organizácií bol vypracovaný plán realizácie programu. Definuje, z akých prostriedkov by sa mali tieto zábery realizovať, kto by mal byť žiadateľov, určuje predpokladané časové rámce.

9.1 HOSPODÁRSTVO A VEDECKO-TECHNICKÝ ROZVOJ

Predpokladaná štruktúra finančných zdrojov (tis. Sk)

Ciele	Oprávnené náklady spolu	Verejné zdroje						Súkromné zdroje	EIB
		Verejné zdroje spolu	Fond EÚ	Národné verejné zdroje					
				Národné verejné zdroje spolu	Štátny rozpočet	Regionálne zdroje	Miestne zdroje		
A=B+H+CH	B=C+D	C	D=E+F+G	E	F	G	H	CH	
Cieľ 6.1.1	Podpora malého a stredného podnikania zo strany obce								
Opatrenie 6.1.1.4	1 250	1 250	0	1 250	0	0	1 250	0	0
Opatrenie 6.1.1.5	600	600	0	600	0	0	600	0	0
Cieľ 6.1.3	Podpora inovačných aktivít v podnikoch.								
Opatrenie 6.1.3.2	90 400	45 200	33 900	11 300	11 300	0	0	45 200	0
Cieľ 6.1.4	Zvýšenie energetickej efektívnosti na strane výroby aj spotreby a zavádzanie progresívnych technológií v energetike.								
Opatrenie 6.1.4.1	20 000	10 000	7 500	2 500	2 500	0	0	10 000	0
Opatrenie 6.1.4.2	25 300	12 650	9 488	3 163	3 163	0	0	12 650	0
Cieľ 6.1.5	Podporiť podnikateľské aktivity v cestovnom ruchu.								
Opatrenie 6.1.5.1	7 000	7 000	5 250	1 750	1 400	0	350	0	0
Opatrenie 6.1.5.2	50 000	50 000	37 500	12 500	10 000	0	2 500	0	0
Cieľ 6.1.6	Podpora inovácií a technologických transferov.								
Opatrenie 6.1.6.1	15 100	7 550	5 663	1 888	1 888	0	0	7 550	0
Opatrenie 6.1.6.2	15 080	7 540	5 655	1 885	1 885	0	0	7 540	0
Cieľ 6.1.7	Podpora spoločných služieb pre podnikateľov.								
Opatrenie 6.1.7.1	1 500	1 500	1 125	375	300	0	75	0	0
Opatrenie 6.1.7.2	130 000	130 000	97 500	32 500	26 000	0	6 500	0	0
Opatrenie 6.1.7.3	35 250	35 250	26 438	8 813	7 050	0	1 763	0	0
Opatrenie 6.1.7.4	1 350	1 350	1 013	338	270	0	68	0	0
Spolu	392 830	309 890	231 030	78 860	65 755	0	13 105	82 940	0

Časový horizont čerpania zdrojov

Rok	Oprávnené náklady spolu	Verejné zdroje						Súkromné zdroje	EIB
		Verejné zdroje spolu	Fond EÚ	Národné verejné zdroje					
				Národné verejné zdroje spolu	Štátny rozpočet	Regionálne zdroje	Miestne zdroje		
A=B+H+CH	B=C+D	C	D=E+F+G	E	F	G	H	CH	

Program hospodárskeho a sociálneho rozvoja obce Iňačovce

2009	9295	5523	4142	1381	1293	0	88	3773	0
2010	27445	21173	15645	5528	4486	0	1042	6273	0
2011	56895	36160	26773	9387	8176	0	1211	20735	0
2012	98208	77473	57758	19715	16439	0	3276	20735	0
2013	88913	71950	53616	18334	15146	0	3189	16963	0
2014	70763	56300	42113	14188	11953	0	2234	14463	0
2015	41313	41313	30984	10328	8263	0	2066	0	0
2016	0	0	0	0	0	0	0	0	0
2017	0	0	0	0	0	0	0	0	0
Spolu	392830	309890	231030	78860	65755	0	13105	82940	0

Finančné tabuľky prezentujú podiel spolufinancovania verejného a súkromného sektora v rámci jednotlivých opatrení.

Inovácie a technologické transfery

Finančná tabuľka pre súkromný sektor:

Celkom VZ + SZ	verejné zdroje (VZ)	súkromné zdroje (SZ)
	<i>Celkom SR + EÚ</i>	
100%	50%	50%

Podpora spoločných služieb pre podnikateľov

Finančná tabuľka pre verejný sektor:

Celkom VZ + VS	verejné zdroje (VZ)	verejný sektor (VS)
	<i>Celkom SR + EÚ</i>	
100%	95 %	5%

Podpora inovačných aktivít v podnikoch

Finančná tabuľka:

Celkom VZ + SZ	verejné zdroje (VZ)	súkromné zdroje (SZ)
	<i>Celkom SR + EÚ</i>	
100%	65%	35%

Zvyšovanie energetickej efektívnosti na strane výroby aj spotreby a zavádzanie progresívnych technológií v energetike

Finančná tabuľka pre súkromný sektor :

Celkom VZ + SZ	verejné zdroje (VZ)	súkromné zdroje (SZ)
	<i>Celkom SR + EÚ</i>	
100%	50%	50%

Podpora podnikateľských aktivít v cestovnom ruchu

Finančná tabuľka pre investície realizované súkromným sektorom

Celkom VZ + SZ	verejné zdroje (VZ)	súkromné zdroje (SZ)
	<i>Celkom SR + EÚ</i>	
100%	50%	50%

Predpokladané zdroje čerpania z fondov EÚ - Operačný program KONKURENCIESCHOPNOSŤ A HOSPODÁRSKY RAST

Prioritné osi programu	Opatrenia	Fond
1 Podpora konkurencieschopnosti podnikov a služieb najmä prostredníctvom inovácií	1.1 Inovácie a technologické transfery	ERDF
	1.2 Podpora spoločných služieb a infraštruktúry pre podnikateľov	
	1.3 Podpora inovačných aktivít v podnikoch	
	1.4 Zvyšovanie energetickej efektívnosti na strane výroby aj spotreby a zavádzanie progresívnych technológií v energetike	
	1.5 Podpora podnikateľských aktivít v cestovnom ruchu	
	1.6 Podpora tvorby pracovných miest prostredníctvom rozvoja podnikania	
	1.7 Podpora druhospracovateľského potravinárskeho priemyslu	
2 Technická pomoc		ERDF



Predpokladané zdroje čerpania z fondov EÚ - REGIONÁLNY operačný program		
Prioritné osi programu	Opatrenia	Fond
1 Infraštruktúra vzdelávania	1.1 Rekonštrukcia, rozširovanie a modernizácia existujúcich vzdelávacích zariadení s cieľom zlepšenia podmienok vzdelávacieho procesu (materské, základné a stredné školy)	ERDF
2 Infraštruktúra sociálnych služieb a sociálnoprávnej ochrany a sociálnej kurately	2.1 Budovanie nových zariadení sociálnych služieb a sociálnoprávnej ochrany a sociálnej kurately a obstaranie ich vnútorného zariadenia	ERDF
	2.2 Rekonštrukcia, rozširovanie a modernizácia existujúcich zariadení sociálnych služieb a sociálnoprávnej ochrany a sociálnej kurately s cieľom zvýšenia kvality nimi poskytovaných služieb	
3 Infraštruktúra pamäťových a fondových inštitúcií na regionálnej a miestnej úrovni a revitalizácia pamiatkového fondu	3.1. Modernizácia regionálnej a miestnej infraštruktúry pamäťových a fondových inštitúcií	ERDF
	3.2 Revitalizácia a hospodárske využitie pamiatkových objektov v území	
4 Podpora konkurencieschopnosti a inovatívnej kapacity regiónov	4.1 Modernizácia a budovanie regionálnych komunikácií zaisťujúcich dopravnú obslužnosť regiónu	ERDF
	4.2 Regenerácia sídiel	
5 Infraštruktúra cestovného ruchu	5.1 Podpora a obnova infraštruktúry cestovného ruchu	ERDF
6 Infraštruktúra nekomerčných záchranných služieb	6.1 Rekonštrukcia, rozširovanie a opravy stavebného fondu nekomerčných záchranných služieb a modernizácia ich vnútorného vybavenia	ERDF
7 Technická pomoc		ERDF

9.2 TECHNICKÁ INFRAŠTRUKTÚRA

Predpokladaná štruktúra finančných zdrojov (tis. Sk)									
Ciele	Oprávnené náklady spolu	Verejné zdroje						Súkromné zdroje	EIB
		Verejné zdroje spolu	Fond EÚ	Národné verejné zdroje					
				Národné verejné zdroje spolu	Štátny rozpočet	Regionálne zdroje	Miestne zdroje		
A=B+H+CH	B=C+D	C	D=E+F+G	E	F	G	H	CH	
Cieľ 6.2.1	Rozvoj dopravnej infraštruktúry								
Opatrenie 6.2.1.1	15 200	15 200	11 400	3 800	3 040	0	760	0	0
Opatrenie 6.2.1.2	12 200	12 200	9 150	3 050	2 440	0	610	0	0
Opatrenie 6.2.1.3	120	120	90	30	24	0	6	0	0
Opatrenie 6.2.1.4	360	360	270	90	72	0	18	0	0
Opatrenie 6.2.1.5	360	360	270	90	72	0	18	0	0
Opatrenie 6.2.1.6	130	130	98	33	26	0	7	0	0
Opatrenie 6.2.1.7	3 570	3 570	2 678	893	714	0	179	0	0
Cieľ 6.2.2	Rozvoj občianskej infraštruktúry								
Opatrenie 6.2.2.1	15 300	15 300	0	15 300	0	0	15 300	0	0
Opatrenie 6.2.2.2	710	710	533	178	142	0	36	0	0
Opatrenie 6.2.2.3	1 100	1 100	825	275	220	0	55	0	0
Opatrenie 6.2.2.4	20 100	20 100	15 075	5 025	4 020	0	1 005	0	0
Opatrenie 6.2.2.5	2 500	2 500	1 875	625	500	0	125	0	0
Opatrenie	1 000	1 000	750	250	200	0	50	0	0

Program hospodárskeho a sociálneho rozvoja obce Iňačovce

6.2.2.6									
Opatrenie 6.2.2.9	200	200	150	50	40	0	10	0	0
Opatrenie 6.2.2.10	390	390	293	98	78	0	20	0	0
Opatrenie 6.2.2.11	340	340	255	85	68	0	17	0	0
Opatrenie 6.2.2.12	260	260	195	65	52	0	13	0	0
Opatrenie 6.2.2.13	530	530	398	133	106	0	27	0	0
Opatrenie 6.2.2.14	1 600	1 600	1 200	400	320	0	80	0	0
Spolu	75 970	75 970	45 503	30 468	12 134	0	18 334	0	0

Časový horizont čerpania zdrojov									
Rok	Oprávnené náklady spolu	Verejné zdroje						Súkromné zdroje	EIB
		Verejné zdroje spolu	Fond EÚ	Národné verejné zdroje					
				Národné verejné zdroje spolu	Štátny rozpočet	Regionálne zdroje	Miestne zdroje		
A=B+H+CH	B=C+D	C	D=E+F+G	E	F	G	H	CH	
2009	8465	8465	3480	4985	928	0	4057	0	0
2010	9480	9480	4241	5239	1131	0	4108	0	0
2011	18743	18743	11188	7554	2984	0	4571	0	0
2012	18743	18743	11188	7554	2984	0	4571	0	0
2013	10278	10278	7708	2569	2056	0	514	0	0
2014	9513	9513	7134	2378	1903	0	476	0	0
2015	250	250	188	63	50	0	13	0	0
2016	250	250	188	63	50	0	13	0	0
2017	250	250	188	63	50	0	13	0	0
Spolu	75970	75970	45503	30468	12134	0	18334	0	0

Finančné tabuľky prezentujú podiel spolufinancovania verejného a súkromného sektora v rámci jednotlivých opatrení

Finančná tabuľka pre verejný sektor:

Celkom VZ + VS	verejné zdroje (VZ)		verejný sektor (VS)
	Celkom SR + EÚ		
100%	95 %		5%

Predpokladané zdroje čerpania z fondov EÚ - Operačný program INFORMATIZÁCIA SPOLOČNOSTI	
Prioritné osi programu	Fond
1 Efektívna elektronizácia verejnej správy a rozvoj elektronických služieb vrátane informatizácie zdravotníctva	ERDF
2 Rozvoj pamäťových a fondových inštitúcií a obnova ich národnej infraštruktúry	ERDF
3 Zvýšenie prístupnosti k širokopásmovému internetu	ERDF
4 Technická pomoc	ERDF

Predpokladané zdroje čerpania z fondov EÚ - Operačný program DOPRAVA		
Prioritné osi programu	Hlavné aktivity v rámci prioritnej osi (opatrenia)	Fond
1 Modernizácia a rozvoj železničnej infraštruktúry	1.1 Modernizácia a rozvoj železničných tratí (TEN -T + ostatné)	KF
2 Rozvoj cestnej infraštruktúry (TEN -T)	2.1 Výstavba diaľnic (TEN -T)	KF
3 Modernizácia a rozvoj infraštruktúry intermodálnej prepravy	3.1 Výstavba základnej siete verejných terminálov intermodálnej prepravy	KF
5 Modernizácia a rozvoj cestnej infraštruktúry (rýchlostné cesty a cesty I. triedy)	5.1 Výstavba rýchlostných komunikácií	ERDF
	5.2 Modernizácia a výstavba ciest I. triedy	ERDF
6 Rozvoj verejnej osobnej dopravy	6.1 Rozvoj železničnej a autobusovej verejnej osobnej dopravy	ERDF
7 Technická pomoc		KF

Predpokladané zdroje čerpania z fondov EÚ - REGIONÁLNY operačný program		
Prioritné osi programu	Opatrenia	Fond
1 Infraštruktúra vzdelávania	1.1 Rekonštrukcia, rozširovanie a modernizácia existujúcich vzdelávacích zariadení s cieľom zlepšenia podmienok vzdelávacieho procesu (materské, základné a stredné školy)	ERDF
2 Infraštruktúra sociálnych služieb a sociálnoprávnej ochrany a sociálnej kurately	2.1 Budovanie nových zariadení sociálnych služieb a sociálnoprávnej ochrany a sociálnej kurately a obstaranie ich vnútorného zariadenia	ERDF
	2.2 Rekonštrukcia, rozširovanie a modernizácia existujúcich zariadení sociálnych služieb a sociálnoprávnej ochrany a sociálnej kurately s cieľom zvýšenia kvality nimi poskytovaných služieb	
3 Infraštruktúra pamäťových a fondových inštitúcií na regionálnej a miestnej úrovni a revitalizácia pamiatkového fondu	3.1. Modernizácia regionálnej a miestnej infraštruktúry pamäťových a fondových inštitúcií	ERDF
	3.2 Revitalizácia a hospodárske využitie pamiatkových objektov v území	
4 Podpora konkurencieschopnosti a inovatívnej kapacity regiónov	4.1 Modernizácia a budovanie regionálnych komunikácií zaisťujúcich dopravnú obsluhu regiónu	ERDF
	4.2 Regenerácia sídiel	
5 Infraštruktúra cestovného ruchu	5.1 Podpora a obnova infraštruktúry cestovného ruchu	ERDF
6 Infraštruktúra nekomerčných záchranných služieb	6.1 Rekonštrukcia, rozširovanie a opravy stavebného fondu nekomerčných záchranných služieb a modernizácia ich vnútorného vybavenia	ERDF
7 Technická pomoc		ERDF

9.3 ŽIVOTNÉ PROSTREDIE

Predpokladaná štruktúra finančných zdrojov (tis. Sk)									
Ciele	Oprávnené náklady spolu	Verejné zdroje						Súkromné zdroje	EIB
		Verejné zdroje spolu	Fond EÚ	Národné verejné zdroje					
				Národné verejné zdroje spolu	Štátny rozpočet	Regionálne zdroje	Miestne zdroje		
A=B+H+CH	B=C+D	C	D=E+F+G	E	F	G	H	CH	
Cieľ 6.3.1	Nakladanie s komunálnym a drobným stavebným odpadom								
Opatrenie 6.3.2.4	2 100	2 100	1 575	525	420	0	105	0	0
Opatrenie 6.3.2.6	1 580	1 580	1 185	395	316	0	79	0	0
Cieľ 6.3.3	Ochrana a racionálne využívanie vôd, ochrana pred povodňami.								
Opatrenie 6.3.3.1	20 000	20 000	15 000	5 000	4 000	0	1 000	0	0
Opatrenie	31 000	31 000	23 250	7 750	6 200	0	1 550	0	0

Program hospodárskeho a sociálneho rozvoja obce Iňačovce

6.3.3.2									
Opatrenie 6.3.3.3	9 100	9 100	6 825	2 275	1 820	0	455	0	0
Opatrenie 6.3.3.4	7 150	7 150	5 363	1 788	1 430	0	358	0	0
Opatrenie 6.3.3.5	22 000	22 000	16 500	5 500	4 400	0	1 100	0	0
Spolu	92 930	92 930	69 698	23 233	18 586	0	4 647	0	0

Časový horizont čerpania zdrojov									
Rok	Oprávnené náklady spolu	Verejné zdroje						Súkromné zdroje	EIB
		Verejné zdroje spolu	Fond EÚ	Národné verejné zdroje					
				Národné verejné zdroje spolu	Štátny rozpočet	Regionálne zdroje	Miestne zdroje		
A=B+H+CH	B=C+D	C	D=E+F+G	E	F	G	H	CH	
2009	9083	9083	6812	2271	1817	0	454	0	0
2010	14583	14583	10937	3646	2917	0	729	0	0
2011	14583	14583	10937	3646	2917	0	729	0	0
2012	16858	16858	12643	4214	3372	0	843	0	0
2013	14150	14150	10613	3538	2830	0	708	0	0
2014	8650	8650	6488	2163	1730	0	433	0	0
2015	8650	8650	6488	2163	1730	0	433	0	0
2016	6375	6375	4781	1594	1275	0	319	0	0
2017	0	0	0	0	0	0	0	0	0
Spolu	92930	92930	69698	23233	18586	0	4647	0	0

Finančné tabuľky prezentujú podiel spolufinancovania verejného a súkromného sektora v rámci jednotlivých opatrení.

Finančná tabuľka pre verejný sektor:

Celkom VZ + VS	verejné zdroje (VZ)		verejný sektor (VS)
	Celkom SR + EÚ		
100%	95 %		5%

Predpokladané zdroje čerpania z fondov EÚ - Operačný program ŽIVOTNÉ PROSTREDIE		
Prioritné osi programu	Opatrenia	Fond
1 Integrovaná ochrana, racionálne využívanie vôd a protipovodňová ochrana	1.1 Zásobovanie obyvateľstva pitnou vodou	ERDF/KF
	1.2 Odvádzanie a čistenie komunálnych odpadových vôd	
	1.3 Zabezpečenie komplexnej ochrany územia SR pred povodňami	
	1.4 Sledovanie a hodnotenie stavu povrchových vôd a podzemných vôd	
2 Ochrana ovzdušia, ozónovej vrstvy a minimalizácia nepriaznivých vplyvov klimatických zmien vrátane podpory obnoviteľných zdrojov energie	2.1 Ochrana ovzdušia	ERDF/KF
	2.2 Minimalizácia nepriaznivých vplyvov klimatických zmien vrátane podpory obnoviteľných zdrojov energie	
	2.3 Ochrana ozónovej vrstvy Zeme	
3 Odpadové hospodárstvo	3.1 Podpora technológií minimalizujúcich vznik odpadov pri výrobe	ERDF/KF
	3.2 Podpora aktivít v oblasti separovaného zberu	
	3.3 Podpora aktivít na zhodnocovanie odpadov	
	3.4 Nakladanie s vybranými druhmi nebezpečných odpadov	
	3.5 Odstraňovanie environmentálnych zátŕaží a uzatváranie a rekultivácia skládok odpadov	

Predpokladané zdroje čerpania z fondov EÚ - Operačný program ŽIVOTNÉ PROSTREDIE		
4 Ochrana a regenerácia prírodného prostredia a krajiny	4.1 Programy starostlivosti o chránené územia vrátane území NATURA 2000 a programy záchrany pre kriticky ohrozené rastliny a živočíchy vrátane monitoringu druhov a biotopov	ERDF
	4.2 Infraštruktúra ochrany prírody a krajiny	
	4.3 Informačné a propagačné aktivity	
5 Technická pomoc		KF

9.4 SOCIÁLNA OBLASŤ A ZDRAVOTNÍCTVO

Predpokladaná štruktúra finančných zdrojov (tis. Sk)									
Ciele	Oprávnené náklady spolu	Verejné zdroje						Súkromné zdroje	EIB
		Verejné zdroje spolu	Fond EÚ	Národné verejné zdroje					
				Národné verejné zdroje spolu	Štátny rozpočet	Regionálne zdroje	Miestne zdroje		
A=B+H+CH	B=C+D	C	D=E+F+G	E	F	G	H	CH	
Ciel' 6.4.	Doplniť chýbajúcu infraštruktúru sociálnych zariadení v obci a zvýšiť ich kvalitu.								
Opatrenie 6.4.1.	15 250	15250	11 438	3 813	3 050	0	763	0	0
Opatrenie 6.4.2	1 570	1 570	1 178	393	314	0	41	0	0
Opatrenie 6.4.3	1 160	1 160	871	291	232	0	899	0	0
Spolu	17 980	17 980	13 485	4 495	3 596	0	899	0	0

Časový horizont čerpania zdrojov									
Rok	Oprávnené náklady spolu	Verejné zdroje						Súkromné zdroje	EIB
		Verejné zdroje spolu	Fond EÚ	Národné verejné zdroje					
				Národné verejné zdroje spolu	Štátny rozpočet	Regionálne zdroje	Miestne zdroje		
A=B+H+CH	B=C+D	C	D=E+F+G	E	F	G	H	CH	
2009	4495	4495	3371	1124	899	0	225	0	0
2010	4495	4495	3371	1124	899	0	225	0	0
2011	4495	4495	3371	1124	899	0	225	0	0
2012	4495	4495	3371	1124	899	0	225	0	0
2013	0	0	0	0	0	0	0	0	0
2014	0	0	0	0	0	0	0	0	0
2015	0	0	0	0	0	0	0	0	0
2016	0	0	0	0	0	0	0	0	0
2017	0	0	0	0	0	0	0	0	0
Spolu	17980	17980	13485	4495	3596	0	899	0	0

Finančné tabuľky prezentujú podiel spolufinancovania verejného a súkromného sektora v rámci jednotlivých opatrení.

Finančná tabuľka pre verejný sektor:

Celkom VZ + VS	verejné zdroje (VZ)		verejný sektor (VS)
	Celkom SR + EÚ		
100%	95 %		5%

Predpokladané zdroje čerpania z fondov EÚ - REGIONÁLNY operačný program		
Prioritné osi programu	Opatrenia	Fond
1 Infraštruktúra vzdelávania	1.1 Rekonštrukcia, rozširovanie a modernizácia existujúcich vzdelávacích zariadení s cieľom zlepšenia podmienok vzdelávacieho procesu (materské, základné a stredné školy)	ERDF

Program hospodárskeho a sociálneho rozvoja obce Iňačovce

Predpokladané zdroje čerpania z fondov EÚ - REGIONÁLNY operačný program		
2 Infraštruktúra sociálnych služieb a sociálnoprávnej ochrany a sociálnej kurately	2.1 Budovanie nových zariadení sociálnych služieb a sociálnoprávnej ochrany a sociálnej kurately a obstaranie ich vnútorného zariadenia	ERDF
	2.2 Rekonštrukcia, rozširovanie a modernizácia existujúcich zariadení sociálnych služieb a sociálnoprávnej ochrany a sociálnej kurately s cieľom zvýšenia kvality nimi poskytovaných služieb	
3 Infraštruktúra pamäťových a fondových inštitúcií na regionálnej a miestnej úrovni a revitalizácia pamiatkového fondu	3.1. Modernizácia regionálnej a miestnej infraštruktúry pamäťových a fondových inštitúcií	ERDF
	3.2 Revitalizácia a hospodárske využitie pamiatkových objektov v území	
4 Podpora konkurencieschopnosti a inovatívnej kapacity regiónov	4.1 Modernizácia a budovanie regionálnych komunikácií zaisťujúcich dopravnú obslužnosť regiónu	ERDF
	4.2 Regenerácia sídiel	
5 Infraštruktúra cestovného ruchu	5.1 Podpora a obnova infraštruktúry cestovného ruchu	ERDF
6 Infraštruktúra nekomerčných záchranných služieb	6.1 Rekonštrukcia, rozširovanie a opravy stavebného fondu nekomerčných záchranných služieb a modernizácia ich vnútorného vybavenia	ERDF
7 Technická pomoc		ERDF

Predpokladané zdroje čerpania z fondov EÚ - Operačný program ZAMESTNANOSŤ A SOCIÁLNA INKLÚZIA		
Prioritné osi programu	Opatrenia	Fond
1 Podpora rastu zamestnanosti a sociálnej inklúzie	1.1 Podpora programov v oblasti podpory zamestnanosti a riešenia nezamestnanosti a dlhodobej nezamestnanosti	ESF
	1.2 Podpora sociálnej inklúzie prostredníctvom rozvoja sociálnych služieb a opatrení sociálnoprávnej ochrany a sociálnej kurately a zdravotníckych služieb s osobitným zreteľom na marginalizované rómske komunity	
	1.3 Podpora vytvárania rovnosti príležitostí v prístupe na trh práce a podpora integrácie znevýhodnených skupín na trh práce s osobitným zreteľom na marginalizované rómske komunity	
	1.4 Podpora zosúladenia rodinného a pracovného života a starostlivosti o malé deti	
	1.5 Budovanie kapacít a zlepšenie kvality verejnej správy a mimovládnych neziskových organizácií	
3 Technická pomoc		ESF

Predpokladané zdroje čerpania z fondov EÚ - Operačný program ZDRAVOTNÍCTVO		
Prioritné osi programu	Opatrenia	Fond
1 Modernizácia zdravotníctva	1.1 Reštrukturalizácia, rozširovanie a modernizácia zdravotníckych zariadení	ERDF
	1.2 Informovanosť občanov	
	1.3 Zvýšenie informatizácie zdravotníctva	
2 Technická pomoc		ERDF

9.5 INFORMATIZÁCIA OBCE

Predpokladaná štruktúra finančných zdrojov (tis. Sk)									
Ciele	Oprávnené náklady spolu	Verejné zdroje						Súkromné zdroje	EIB
		Verejné zdroje spolu	Fond EÚ	Národné verejné zdroje					
				Národné verejné zdroje spolu	Štátny rozpočet	Regionálne zdroje	Miestne zdroje		
A=B+H+CH	B=C+D	C	D=E+F+G	E	F	G	H	CH	
Ciel' 6.5.1	Budovanie a rozvoj informačnej infraštruktúry.								
Opatrenie 6.5.1.1	450	450	338	113	90	0	23	0	0
Opatrenie	320	320	240	80	64	0	16	0	0



Program hospodárskeho a sociálneho rozvoja obce Iňačovce

6.5.1.2									
Opatrenie 6.5.1.3	200	200	150	50	40	0	10	0	0
Spolu	970	970	728	243	194	0	49	0	0

Časový horizont čerpania zdrojov									
Rok	Oprávnené náklady spolu	Verejné zdroje						Súkromné zdroje	EIB
		Verejné zdroje spolu	Fond EÚ	Národné verejné zdroje					
				Národné verejné zdroje spolu	Štátny rozpočet	Regionálne zdroje	Miestne zdroje		
A=B+H+CH	B=C+D	C	D=E+F+G	E	F	G	H	CH	
2008	243	243	182	61	49	0	12	0	0
2009	243	243	182	61	49	0	12	0	0
2010	243	243	182	61	49	0	12	0	0
2011	243	243	182	61	49	0	12	0	0
2012	0	0	0	0	0	0	0	0	0
2013	0	0	0	0	0	0	0	0	0
2014	0	0	0	0	0	0	0	0	0
2015	0	0	0	0	0	0	0	0	0
2016	0	0	0	0	0	0	0	0	0
2017	0	0	0	0	0	0	0	0	0
Spolu	970	970	728	243	194	0	49	0	0

Finančné tabuľky prezentujú podiel spolufinancovania verejného a súkromného sektora v rámci jednotlivých opatrení.

Finančná tabuľka pre verejný sektor:

Celkom VZ + VS	verejné zdroje (VZ)	verejný sektor (VS)
	Celkom SR + EÚ	
100%	95 %	5%

9.6 ŠKOLSTVO A ŠPORT

Predpokladaná štruktúra finančných zdrojov (tis. Sk)									
Ciele	Oprávnené náklady spolu	Verejné zdroje						Súkromné zdroje	EIB
		Verejné zdroje spolu	Fond EÚ	Národné verejné zdroje					
				Národné verejné zdroje spolu	Štátny rozpočet	Regionálne zdroje	Miestne zdroje		
A=B+H+CH	B=C+D	C	D=E+F+G	E	F	G	H	CH	
Ciel' 6.5.1	Budovanie a rozvoj školskej infraštruktúry.								
Opatrenie 6.5.1.1	1 500	1 500	1 125	375	300	0	75	0	0
Opatrenie 6.5.1.2	600	600	450	150	120	0	30	0	0
Opatrenie 6.5.1.3	350	350	263	88	70	0	18	0	0
Opatrenie 6.5.1.4	550	550	413	138	110	0	28	0	0
Opatrenie 6.5.1.5	1 050	1 050	788	263	210	0	53	0	0
Opatrenie 6.5.1.6	720	720	540	180	144	0	36	0	0
Opatrenie 6.5.1.7	15 250	15 250	11 438	3 813	3 050	0	763	0	0
Ciel' 6.5.2	Trvalé skvalitňovanie vyváženej ponuky výkonnostného a rekreačného športu.								
Opatrenie 6.5.2.1	9 500	9 500	7 125	2 375	1 900	0	475	0	0

Program hospodárskeho a sociálneho rozvoja obce Iňačovce

Opatrenie 6.5.2.2	1 230	1 230	0	1 230	0	0	1 230	0	0
Opatrenie 6.5.2.9	150	150	0	150	0	0	150	0	0
Spolu	30 900	30 900	22 140	8 760	5 904	0	2 856	0	0

Časový horizont čerpania zdrojov									
Rok	Oprávnené náklady spolu	Verejné zdroje						Súkromné zdroje	EIB
		Verejné zdroje spolu	Fond EÚ	Národné verejné zdroje					
				Národné verejné zdroje spolu	Štátny rozpočet	Regionálne zdroje	Miestne zdroje		
A=B+H+CH	B=C+D	C	D=E+F+G	E	F	G	H	CH	
2009	3328	3328	2254	1074	601	0	473	0	0
2010	7365	7365	5282	2083	1409	0	675	0	0
2011	7545	7545	5417	2128	1445	0	684	0	0
2012	7545	7545	5417	2128	1445	0	684	0	0
2013	4338	4338	3242	1096	865	0	231	0	0
2014	300	300	214	86	57	0	29	0	0
2015	120	120	79	41	21	0	20	0	0
2016	120	120	79	41	21	0	20	0	0
2017	120	120	79	41	21	0	20	0	0
Spolu	30900	30900	22140	8760	5904	0	2856	0	0

Finančné tabuľky prezentujú podiel spolufinancovania verejného a súkromného sektora v rámci jednotlivých opatrení.

Finančná tabuľka pre verejný sektor:

Celkom VZ + VS	verejné zdroje (VZ)		verejný sektor (VS)
	Celkom SR + EÚ		
100%	95 %		5 %

Finančná tabuľka pre verejný sektor:

Celkom VZ + VS	verejné zdroje (VZ)		verejný sektor (VS)
	Celkom SR + EÚ		
100%	0 %		100 %

Predpokladané zdroje čerpania z fondov EÚ - Operačný program VZDELÁVANIE

Prioritné osi programu	Opatrenia	Fond
1 Moderné vzdelávanie pre znalostnú spoločnosť	1.1 Premena tradičnej školy na modernú	ESF
	1.2 Vysoké školy a výskum a vývoj ako motory rozvoja znalostnej spoločnosti	
	1.3 Celoživotné vzdelávanie pre všetkých ako základný princíp znalostnej spoločnosti	
	1.4 Zvyšovanie vzdelanostnej úrovne osôb s osobitými vzdelávacími potrebami so zreteľom na marginalizované rómske komunity	
3 Technická pomoc		ESF

Predpokladané zdroje čerpania z fondov EÚ - REGIONÁLNY operačný program

Prioritné osi programu	Opatrenia	Fond
1 Infraštruktúra vzdelávania	1.1 Rekonštrukcia, rozširovanie a modernizácia existujúcich vzdelávacích zariadení s cieľom zlepšenia podmienok vzdelávacieho procesu (materské, základné a stredné školy)	ERDF

Predpokladané zdroje čerpania z fondov EÚ - REGIONÁLNY operačný program		
2 Infraštruktúra sociálnych služieb a sociálnoprávnej ochrany a sociálnej kurately	2.1 Budovanie nových zariadení sociálnych služieb a sociálnoprávnej ochrany a sociálnej kurately a obstaranie ich vnútorného zariadenia	ERDF
	2.2 Rekonštrukcia, rozširovanie a modernizácia existujúcich zariadení sociálnych služieb a sociálnoprávnej ochrany a sociálnej kurately s cieľom zvýšenia kvality nimi poskytovaných služieb	
3 Infraštruktúra pamäťových a fondových inštitúcií na regionálnej a miestnej úrovni a revitalizácia pamiatkového fondu	3.1. Modernizácia regionálnej a miestnej infraštruktúry pamäťových a fondových inštitúcií	ERDF
	3.2 Revitalizácia a hospodárske využitie pamiatkových objektov v území	
4 Podpora konkurencieschopnosti a inovatívnej kapacity regiónov	4.1 Modernizácia a budovanie regionálnych komunikácií zaisťujúcich dopravnú obslužnosť regiónu	ERDF
	4.2 Regenerácia sídiel	
5 Infraštruktúra cestovného ruchu	5.1 Podpora a obnova infraštruktúry cestovného ruchu	ERDF
6 Infraštruktúra nekomerčných záchranných služieb	6.1 Rekonštrukcia, rozširovanie a opravy stavebného fondu nekomerčných záchranných služieb a modernizácia ich vnútorného vybavenia	ERDF
7 Technická pomoc		ERDF

9.7 KULTÚRA

Predpokladaná štruktúra finančných zdrojov (tis. Sk)									
Ciele	Oprávnené náklady spolu	Verejné zdroje						Súkromné zdroje	EIB
		Verejné zdroje spolu	Fond EÚ	Národné verejné zdroje					
				Národné verejné zdroje spolu	Štátny rozpočet	Regionálne zdroje	Miestne zdroje		
A=B+H+CH	B=C+D	C	D=E+F+G	E	F	G	H	CH	
Cieľ 6.6.1	Zachovanie kultúrno-historického potenciálu obce a rozvoj kultúrnych, informačných a voľnočasových aktivít v nadväznosti na rozvoj cestovného ruchu na regionálnej a miestnej úrovni.								
Opatrenie 6.6.1.1	2 100	2 100	1 575	525	420	0	105	0	0
Opatrenie 6.6.1.9	850	850	638	213	170	0	43	0	0
Opatrenie 6.6.1.10	950	950	713	238	190	0	48	0	0
Cieľ 6.6.3	Propagácia v oblasti kultúry								
Opatrenie 6.6.3.2	10	10	0	10	0	0	10	0	0
Opatrenie 6.6.3.3	16	16	0	16	0	0	16	0	0
Spolu	3 926	3 926	2 925	1 001	780	0	221	0	0

Časový horizont čerpania zdrojov									
Rok	Oprávnené náklady spolu	Verejné zdroje						Súkromné zdroje	EIB
		Verejné zdroje spolu	Fond EÚ	Národné verejné zdroje					
				Národné verejné zdroje spolu	Štátny rozpočet	Regionálne zdroje	Miestne zdroje		
A=B+H+CH	B=C+D	C	D=E+F+G	E	F	G	H	CH	
2009	452	452	338	114	90	0	24	0	0
2010	979	979	731	248	195	0	53	0	0
2011	979	979	731	248	195	0	53	0	0
2012	979	979	731	248	195	0	53	0	0
2013	529	529	394	135	105	0	30	0	0
2014	2	2	0	2	0	0	2	0	0
2015	2	2	0	2	0	0	2	0	0

Program hospodárskeho a sociálneho rozvoja obce Iňačovce

2016	2	2	0	2	0	0	2	0	0
2017	2	2	0	2	0	0	2	0	0
Spolu	3926	3926	2925	1001	780	0	221	0	0

Finančné tabuľky prezentujú podiel spolufinancovania verejného a súkromného sektora v rámci jednotlivých opatrení.

Finančná tabuľka pre verejný sektor:

Celkom VZ + VS	verejné zdroje (VZ)		verejný sektor (VS)
	Celkom SR + EÚ		
100%	95 %		5 %

Finančná tabuľka pre verejný sektor:

Celkom VZ + VS	verejné zdroje (VZ)		verejný sektor (VS)
	Celkom SR + EÚ		
100%	0 %		100 %

Predpokladané zdroje čerpania z fondov EÚ - REGIONÁLNY operačný program		
Prioritné osi programu	Opatrenia	Fond
1 Infraštruktúra vzdelávania	1.1 Rekonštrukcia, rozširovanie a modernizácia existujúcich vzdelávacích zariadení s cieľom zlepšenia podmienok vzdelávacieho procesu (materské, základné a stredné školy)	ERDF
2 Infraštruktúra sociálnych služieb a sociálnoprávnej ochrany a sociálnej kurately	2.1 Budovanie nových zariadení sociálnych služieb a sociálnoprávnej ochrany a sociálnej kurately a obstaranie ich vnútorného zariadenia	ERDF
	2.2 Rekonštrukcia, rozširovanie a modernizácia existujúcich zariadení sociálnych služieb a sociálnoprávnej ochrany a sociálnej kurately s cieľom zvýšenia kvality nimi poskytovaných služieb	
3 Infraštruktúra pamäťových a fondových inštitúcií na regionálnej a miestnej úrovni a revitalizácia pamiatkového fondu	3.1. Modernizácia regionálnej a miestnej infraštruktúry pamäťových a fondových inštitúcií	ERDF
	3.2 Revitalizácia a hospodárske využitie pamiatkových objektov v území	
4 Podpora konkurencieschopnosti a inovatívnej kapacity regiónov	4.1 Modernizácia a budovanie regionálnych komunikácií zaisťujúcich dopravnú obslužnosť regiónu	ERDF
	4.2 Regenerácia sídiel	
5 Infraštruktúra cestovného ruchu	5.1 Podpora a obnova infraštruktúry cestovného ruchu	ERDF
6 Infraštruktúra nekomerčných záchranných služieb	6.1 Rekonštrukcia, rozširovanie a opravy stavebného fondu nekomerčných záchranných služieb a modernizácia ich vnútorného vybavenia	ERDF
7 Technická pomoc		ERDF

9.8 CESTOVNÝ RUCH A PUBLIC RELATIONS

Predpokladaná štruktúra finančných zdrojov (tis. Sk)									
Ciele	Oprávnené náklady spolu	Verejné zdroje						Súkromné zdroje	EIB
		Verejné zdroje spolu	Fond EÚ	Národné verejné zdroje					
				Národné verejné zdroje spolu	Štátny rozpočet	Regionálne zdroje	Miestne zdroje		
A=B+H+CH	B=C+D	C	D=E+F+G	E	F	G	H	CH	
Ciel' 6.8.1	Účinná propagácia obce.								
Opatrenie 6.8.1.1	16	16	0	16	0	0	16	0	0
Opatrenie 6.8.1.2	40	40	0	40	0	0	40	0	0
Opatrenie	30	30	0	30	0	0	30	0	0



Program hospodárskeho a sociálneho rozvoja obce Iňačovce

6.8.1.3									
Opatrenie 6.8.1.4	30	30	0	30	0	0	30	0	0
Ciel' 6.8.2	Rekreačno- relaxačné zázemie obce.								
Opatrenie 6.8.2.2	7 000	7 000	5 250	1 750	1 400	0	350	0	0
Opatrenie 6.8.2.3	50 000	50 000	37 500	12 500	10 000	0	2 500	0	0
Spolu	57 116	57 116	42 750	14 366	11 400	0	2 966	0	0

Časový horizont čerpania zdrojov

Rok	Oprávnené náklady spolu	Verejné zdroje						Súkromné zdroje	EIB
		Verejné zdroje spolu	Fond EÚ	Národné verejné zdroje					
				Národné verejné zdroje spolu	Štátny rozpočet	Regionálne zdroje	Miestne zdroje		
2009	14284	14284	10688	3597	2850	0	747	0	0
2010	14284	14284	10688	3597	2850	0	747	0	0
2011	14269	14269	10688	3582	2850	0	732	0	0
2012	14269	14269	10688	3582	2850	0	732	0	0
2013	2	2	0	2	0	0	2	0	0
2014	2	2	0	2	0	0	2	0	0
2015	2	2	0	2	0	0	2	0	0
2016	2	2	0	2	0	0	2	0	0
2017	2	2	0	2	0	0	2	0	0
Spolu	57116	57116	42750	14366	11400	0	2966	0	0

Finančné tabuľky prezentujú podiel spolufinancovania verejného a súkromného sektora v rámci jednotlivých opatrení.

Finančná tabuľka pre verejný sektor:

Celkom VZ + VS	verejné zdroje (VZ)		verejný sektor (VS)
	Celkom SR + EÚ		
100%	95 %		5 %

Finančná tabuľka pre verejný sektor:

Celkom VZ + VS	verejné zdroje (VZ)		verejný sektor (VS)
	Celkom SR + EÚ		
100%	0 %		100 %

Podpora podnikateľských aktivít v cestovnom ruchu

Finančná tabuľka pre investície realizované súkromným sektorom

Celkom VZ + SZ	verejné zdroje (VZ)		súkromné zdroje (SZ)
	Celkom SR + EÚ		
100%	50%		50%

Predpokladané zdroje čerpania z fondov EÚ - Operačný program KONKURENCIESCHOPNOSŤ A HOSPODÁRSKY RAST

Prioritné osi programu	Opatrenia	Fond
1 Podpora konkurencieschopnosti podnikov a služieb najmä prostredníctvom inovácií	1.1 Inovácie a technologické transfery	ERDF
	1.2 Podpora spoločných služieb a infraštruktúry pre podnikateľov	
	1.3 Podpora inovačných aktivít v podnikoch	
	1.4 Zvyšovanie energetickej efektívnosti na strane výroby aj spotreby a zavádzanie progresívnych technológií v energetike	
	1.5 Podpora podnikateľských aktivít v cestovnom ruchu	
	1.6 Podpora tvorby pracovných miest prostredníctvom rozvoja podnikania	
	1.7 Podpora druhospracovateľského potravinárskeho priemyslu	



Predpokladané zdroje čerpania z fondov EÚ - Operačný program KONKURENCIESCHOPNOSŤ A HOSPODÁRSKY RAST	
2 Technická pomoc	ERDF

Predpokladané zdroje čerpania z fondov EÚ - REGIONÁLNY operačný program		
Prioritné osi programu	Opatrenia	Fond
1 Infraštruktúra vzdelávania	1.1 Rekonštrukcia, rozširovanie a modernizácia existujúcich vzdelávacích zariadení s cieľom zlepšenia podmienok vzdelávacieho procesu (materské, základné a stredné školy)	ERDF
2 Infraštruktúra sociálnych služieb a sociálnoprávnej ochrany a sociálnej kurately	2.1 Budovanie nových zariadení sociálnych služieb a sociálnoprávnej ochrany a sociálnej kurately a obstaranie ich vnútorného zariadenia	ERDF
	2.2 Rekonštrukcia, rozširovanie a modernizácia existujúcich zariadení sociálnych služieb a sociálnoprávnej ochrany a sociálnej kurately s cieľom zvýšenia kvality nimi poskytovaných služieb	
3 Infraštruktúra pamäťových a fondových inštitúcií na regionálnej a miestnej úrovni a revitalizácia pamiatkového fondu	3.1. Modernizácia regionálnej a miestnej infraštruktúry pamäťových a fondových inštitúcií	ERDF
	3.2 Revitalizácia a hospodárske využitie pamiatkových objektov v území	
4 Podpora konkurencieschopnosti a inovatívnej kapacity regiónov	4.1 Modernizácia a budovanie regionálnych komunikácií zaisťujúcich dopravnú obslužnosť regiónu	ERDF
	4.2 Regenerácia sídiel	
5 Infraštruktúra cestovného ruchu	5.1 Podpora a obnova infraštruktúry cestovného ruchu	ERDF
6 Infraštruktúra nekomerčných záchranných služieb	6.1 Rekonštrukcia, rozširovanie a opravy stavebného fondu nekomerčných záchranných služieb a modernizácia ich vnútorného vybavenia	ERDF
7 Technická pomoc		ERDF

10 ZABEZPEČENIE PHSR

Po schválení PHSR nastáva vlastná realizácia PHSR, jeho opatrení a úloh. Uskutočnenie aktivít uvedených v PHSR predpokladá určité finančné a administratívne zabezpečenie.

10.1 FINANČNÉ ZABEZPEČENIE PHSR

Finančné vyčíslenie jednotlivých aktivít sa v PHSR uvádza pri väčšine opatrení a aktivít, potrebných na naplnenie cieľov programu. Tie sú stanovené odhadom, konečné rozpočty budú súčasťou vykonávacích plánov. Pri schvaľovaní financovania jednotlivých úloh, vyplývajúcich z aktivít, sa bude prihliadať na ich dôležitosť a dopad na hospodársky a sociálny rozvoj obce. Viaceré úlohy sa môžu realizovať v rámci bežnej prevádzky samosprávy, mnohé však vyžadujú náročnejšie finančné a personálne zdroje a spoluprácu s inými subjektami.

Potenciálne zdroje na realizáciu opatrení a úloh PHSR sú:

- vlastné zdroje – rozpočet obce,
- bankové úvery,
- štátne dotácie z účelových fondov,
- dotácie z výťažku lotérií,
- financie z Národných projektov (MPSVR, úrady práce sociálnych vecí a rodiny),
- štrukturálne a fondy,
- nadácie, neinvestičné fondy,
- účelové fondy zahraničných zastupiteľstiev v SR (holandské, americké, kanadské,...),

- Svetová banka,
- sponzoring podnikateľov, firiem, bankového sektora, súkromných osôb,
- združovanie prostriedkov verejnej a neverejnej sféry, atď.,

Štruktúra uvedených zdrojov bude závisieť na aktuálnej finančnej situácii obce ako aj na spoločensko-ekonomických podmienkach.

10.2 ADMINISTRATÍVNE ZABEZPEČENIE PHSR

Nevyhnutnou podmienkou plnenia programu je administratívne zabezpečenie jeho realizácie. Realizácia vyžaduje pravidelnú systematickú prácu skupín odborníkov a pracovníkov samosprávy. Na tento účel sa doporučuje zriadiť nasledovné orgány s prepojením na vlastné ľudské zdroje:

10.2.1 Výbor pre PHSR

Poradný orgán zložený zo starostu a poslancov obecného zastupiteľstva. Úlohou výboru bude v intervale minimálne jedenkrát do roka posúdiť Správu o realizácii PHSR a stav finančného čerpania prostriedkov, dopadovú analýzu PHSR, plán na ďalšie obdobie a navrhovať stratégiu rozvoja a doplnenie úloh a opatrení, ktoré neboli uvedené v PHSR.

10.2.2 Komisia strategického rozvoja

Výkonný útvar, zabezpečujúci plánovanie a realizáciu úloh PHSR. Úlohou útvaru bude: vypracovávať projekty, koordinovať projekty, monitorovať realizáciu projektov, vypracovávať dopadové analýzy projektov, spolupracovať s inými partnermi doma a v zahraničí na realizácii projektov, vyhľadávať potenciálne zdroje a partnerstvá na realizáciu úloh PHSR, dohliadať nad ekonomickým čerpaním projektových prostriedkov, zbierať podklady o projektoch v rámci PHSR realizovaných inými subjektami, viesť aktuálnu analýzu demografie a štruktúry ekonomických charakteristík obce, sledovať podnikateľskú klímu a vzájomný vzťah odvetví v obci, poskytovať asistenciu podnikateľom vytváraním všestranných komunikačných kanálov, atď.

10.2.3 Koordinátor pre stratégiu

Bude mať za úlohu: fungovať ako výkonný tajomník, koordinovať realizáciu PHSR, predkladať správy, podieľať sa na určovaní priorít realizácie PHSR, koordinovať stretnutia, podnety, požiadavky predstaviteľov rozhodujúcich odvetví na území obce, zaznamenávať dôležité trendy v hospodárstve majúce dopad na vývoj obce, podieľať sa na budovaní verejno-súkromných partnerstiev, zúčastňovať sa na dôležitých domácich a zahraničných stretnutiach, konferenciách, zameraných na rozvoj obce.

10.2.4 Vlastní zamestnanci

Do realizácie PHSR budú zapojení aj vlastní zamestnanci.

11 MONITOROVANIE PHSR

Monitorovanie PHSR budú uskutočňovať:

- Výbor pre PHSR,
- Komisia strategického rozvoja,
- Koordinátor pre stratégiu,
- Obecné zastupiteľstvo,

11.1 SPÔSOB MONITOROVANIA PHSR

Monitorovanie plnenia PHSR bude vykonávať Komisia strategického rozvoja. Koordinátorovi pre stratégiu budú pracovníci obecného úradu pravidelne predkladať správy o postupe realizácie a príprave projektov, o vlastnej činnosti a o iných aktivitách súvisiace s plnením PHSR. Koordinátor pre stratégiu bude predkladať na zasadnutia Výboru Správy o realizácii PHSR, pre posúdenie súladu aktivít s Programom hospodárskeho a sociálneho rozvoja. Výbor vydá k realizácii stanovisko, ktoré sa predloží poslancom na Obecné zastupiteľstvo pri schvaľovaní ročných rozpočtov.

Počas roka sa môže každý poslanec obecného zastupiteľstva oboznámiť s priebehom plnenia PHSR u Koordinátora pre stratégiu.

11.2 VYHODNOCOVANIE A SPÔSOB MODIFIKOVANIA PHSR

Hlavným hodnotiacim dokumentom PHSR bude *Správa o realizácii PHSR*, ktorú vypracuje obecný úrad Iňačovce.

11.2.1 Spôsob modifikovania PHSR

Predkladať návrhy na modifikovanie PHSR bude v právomoci Výboru pre PHSR. Koordinátor pre stratégiu môže návrhy na doplnenie PHSR predkladať Výboru pre PHSR. Občania a inštitúcie môžu svoje návrhy na modifikovanie PHSR v písomnej forme predkladať obecnému úradu.

Na zasadnutia Výboru v termíne schvaľovania obecného rozpočtu predloží Koordinátor *Dopadovú analýzu plnenia PHSR*.

Doplnenie PHSR sa uskutoční formou vypracovania *Návrhu na doplnenie PHSR*, ktorý bude obsahovať konkrétne nové špecifické ciele, opatrenia, aktivity a úlohy. Návrh sa predloží na schválenie obecnému zastupiteľstvu. Ak doplnenie PHSR bude spojené s možnosťou získať finančné prostriedky, alebo bude vyvolané inou nevyhnutnou potrebou, môže sa kvôli tomu tiež iniciovať mimoriadne zasadnutie Výboru alebo obecného zastupiteľstva.

12 ZÁVER

PHSR obce Iňačovce je strategický strednodobý dokument, ktorý určuje víziu rozvoja obce, prioritné rozvojové oblasti a strategické ciele ich naplnenia. Tento dokument je základným východiskom pre spracovanie ďalších materiálov rozvoja jednotlivých oblastí života obce.

PHSR je otvoreným dokumentom, ktorý bude pravidelne polročne vyhodnocovaný a aktualizovaný na zasadnutiach obecného zastupiteľstva.

Program hospodárskeho a sociálneho rozvoja obce Iňačovce na programovacie obdobie 2009 - 2017 bol schválený na zasadnutí obecného zastupiteľstva dňa:

V Iňačovciach dňa:

číslo uznesenia obecného zastupiteľstva

.....

.....

Gabriel I v a n k o
starosta obce

.....
podpis a pečiatka

13 POUŽITÁ LITERATÚRA:

1. Národný strategický referenčný rámec 2007 - 2013.
2. Program rozvoja vidieka 2007 – 2013.
3. Program hospodárskeho a sociálneho rozvoja Košického samosprávneho kraja.
4. Zákon č. 503/2001 Z.z. o podpore regionálneho rozvoja, v znení neskorších predpisov.
5. Zákon č. 369/1990 Z.z. o obecnom zriadení, v znení neskorších predpisov.
6. Zákon č. 303/1995 Z.z. o rozpočtových pravidlách, v znení neskorších predpisov.
7. Zákon č. 482/2003 Z.z. o štátnej pokladnici.
8. Zákon č. 193/2001 Z.z. o podpore na zriadenie priemyselných parkov,
9. VEDA. Encyklopédia Slovenska. VI zv. Veda, Bratislava, 1982.
10. JAROŠ, J. Tectonic styles of the homelands of superficial nappes. Rozpravy ČASV, Řada matematických a přírodních věd, roč. 81, seš. 6, Academia Praha, 1971.
11. LUKNIŠ, M. A KOL. Slovensko – Príroda. Vyd. Obzor, Bratislava, 1972.
12. MAZÚR, M., LUKNIŠ, M. Regionálne geomorfologické členenie SSR, Geogr. Čas., 30, 2, Bratislava, 1978.
13. UPSVAR. Štatistiky Úradu práce, sociálnych vecí a rodiny 1999 – 2004.
14. Interné materiály obce Iňačovce.
15. Sociologický ústav Slovenskej akadémie vied, REGIONÁLNY ROZVOJ SLOVENSKA VÝCHODISKÁ A SÚČASNÝ STAV , Editori: Mgr. Ľubomír Falt'an, CSc., Doc. PhDr. Ján Pašiak, PhD. 2004, 88 s.
16. Ministerstvo životného prostredia Slovenskej republiky. Národná stratégia ISPA Slovenskej republiky: životné prostredie, Október 2000.
17. http://www.sazp.sk/slovak/struktura/copk/chodniky/chkosk3/kapitoly/kap_5.html
18. http://www.minerally.sk/files/lok/16_safarka.htm
19. http://enviroportal.sk/pdf/spravy_zp/kke02s.pdf
20. <http://www.fns.uniba.sk/zp/knihy/index.htm>
21. Jozef Jakál, Geografický ústav SAV, Štefánikova 49, 814 73 Bratislava, Slovensko KRASOVÉ FORMY A ICH VÄZBA NA VLASTNOSTI RELIEFU A KLÍMY V ZÁPADNÝCH KARPATOCH
22. www.orsr.sk
23. Kolník P., 2001, Cestovný lexikón Slovenskej republiky, Bratislava, Vydavateľstvo Astor Slovakia, 212,
24. Plesník P., a kol. 1989, Malá slovenská vlastiveda, Bratislava, Vydavateľstvo Obzor, 91, 135, 222, 223, , ,
25. ALLOWAY, B.J.: Heavy metals in soils, Blackie Academic and Professional, Glasgow, 1993, s. 486.
26. BARTOŠ, P.: Sorpcia kovov na alumosilikátoch a jej ovplyvnenie humínovými látkami. Projekt doktorskej práce PhD., 1998, Katedra jadrovej chémie, Prírodovedecká fakulta UK, Bratislava.
27. BIELEK, P., ŠURINA, B., ILAVSKÁ, B., VILČEK, J.: Naše pôdy (poľnohospodárske). VÚPÚ, Bratislava, 1998, 80 s.
28. BIELEK, P.: Obsah humusu v poľnohospodárskych pôdach. In: Atlas krajiny Slovenskej Republiky, 1:1 000 000, 1. vyd., Bratislava: MŽP SR, Banská Bystrica: SAŽP, 2002, 344 s.
29. ČURLÍK, J., ŠURINA, B.: Príručka terénneho prieskumu a mapovania pôd. Výskumný ústav pôdnej úrodnosti, Bratislava, 1998.
30. LAPIN, M., FAŠKO, P., MELO, M., ŠŤASTNÝ, P., TROMLAIN, J.: Klimatické oblasti. In: Atlas krajiny Slovenskej Republiky, 1:1 000 000, 1. vyd., Bratislava: MŽP SR, Banská Bystrica: SAŽP, 2002, s. 344.
31. LISCHKE, P., FRANK, V.: Hydrologie, meteorologie, pedologie I., Vysoká škola chemicko-technologická v Prahe, 1988.
32. MAGLAY, J., HALOUZKA, R., BANACKÝ, V., PRITAŠ, J., JANOČKO, J.: Neotektonická stavba. In: Atlas krajiny Slovenskej Republiky, 1:500 000, 1. vyd., Bratislava: MŽP SR, Banská Bystrica: SAŽP, 2002, 344 s.
33. MARSINA, K., LEXA, J.: Základné geochemické typy hornín. In: Atlas krajiny Slovenskej Republiky, 1:1 000 000, 1. vyd., Bratislava: MŽP SR, Banská Bystrica: SAŽP, 2002, s. 344.
34. MAZÚR, E., LUKNIŠ, M.: Geomorfologické členenie SSR a ČSSR. Časť Slovensko. Slo-venská kartografia, Bratislava, 1:1 000 000, 1986
35. MAZÚR, E., LUKNIŠ, M.: Regionálna geografická syntéza Slovenska. Regionálne geo-morfologické členenie. Geografický ústav SAV Bratislava, 1980
36. RAPANT, S., VRANA, K., BODIŠ, D.: Geochemický atlas Slovenska, časť I.: Podzemné vody, MŽP SR a GS SR, Bratislava, 1996
37. SENČÁKOVÁ, E.: Správa o hodnotení vplyvov na ŽP v zmysle zákona NR SR č. 127/94 Z.z. pre vyradovanie je A-1 po ukončení 1. etapy. Komplexná charakteristika a hodno-tenie vplyvov na ŽP, Decom Slovakia s.r.o., 2002, s. 58
38. SPARKS, D.L.: Soil physical chemistry, CRC Press, USA, 1999. SPOSITO, G.: The Chemistry of Soils, Oxford University Press, New York, 1989. ŠÁLY, R. (Ed.), 2000: Morfogenetický klasifikačný systém pôd Slovenska. Bazálna referen-čná taxonómia. Výskumný ústav pôdozvedectva a ochrany pôdy. Bratislava, 76 s.
39. ŠÁLY, R., ŠURINA, B.: Pôdy. In: Atlas krajiny Slovenskej Republiky, 1:500 000, 1. vyd., Bratislava: MŽP SR, Banská Bystrica: SAŽP, 2002, s. 344.
40. http://www.ucm.sk/FPV/dokumenty/nb/nb_iii-2_2003/04_Krajnakova.pdf.
41. http://www.minerally.sk/files/lok/16_safarka.htm

42. http://enviroportal.sk/pdf/spravy_zp/kke02s.pdf
43. <http://volcanology.eligeos.org/permvolcincwc-5.html>
44. <http://www.sopsr.sk/natura/index1.php?p=4&sec=21&kod=SKCHVU023>
45. <http://www.enviro.gov.sk/servlets/files/8466>.
46. <http://www.skonline.sk/chko.php?id=19>
47. <http://www.infovek.sk/predmety/geologia/index.php?k=7>
48. http://www.poznajachran.sk/pages/sk_tektonika_flys.html
49. http://www.poznajachran.sk/pages/sk_tektonika_bradlo.html
50. BIELY, A. et al. Geologická stavba. In Atlas krajiny Slovenskej republiky [online]. 2004.
51. LUKNIŠ, M. Reliéf. In LUKNIŠ, M. et al. Slovensko 2 : Príroda. 1972.
52. HRAŠNA, M., KLUKANOVA, A. Inžinierskogeologická rajonizácia. In Atlas krajiny Slovenskej republiky [online]. 2004.

**Program hospodárskeho a sociálneho rozvoja
obce Iňačovce
Programovacie obdobie 2009 – 2017
2009**