
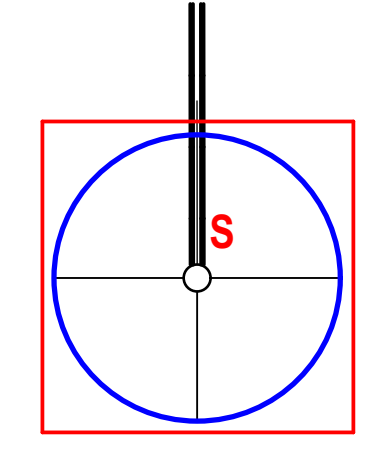
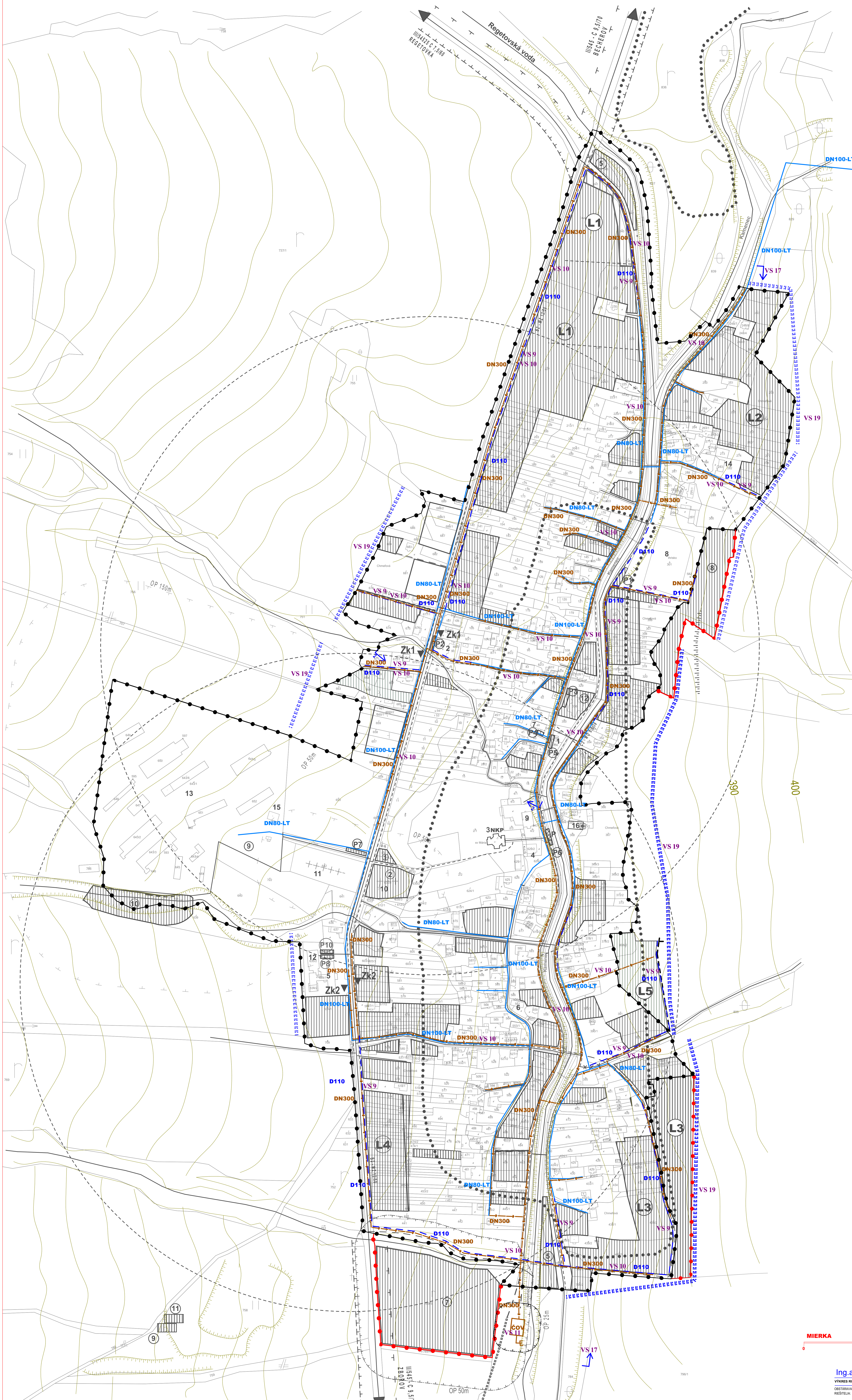


CHMEĽOVÁ ÚZEMNÝ PLÁN OBCE M = 1 : 2 000



VS 21
VDJ 200m3
Kóta dna-435 n.n.m.

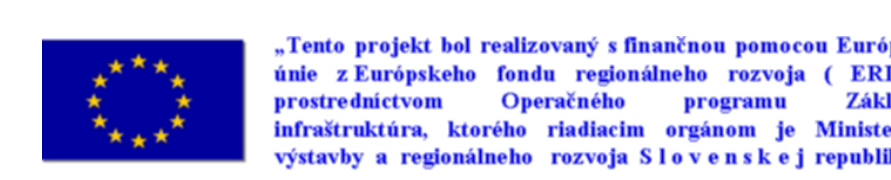
- Zoznam verejnoprospešných stavieb**
Stavby verejnej občianskej vybavenosti a sociálnej infraštruktúry
 VS 1 Dostavba a rekonštrukcia kultúrneho domu pre kultúro-spoločenskú a komunitné centrum obce vrátane amfiteátru.
 VS 2 Stavba domu snútku – nádeje.
Stavby verejnej dopravy a verejného technického vybavenia
 VS 3 Stavby dopravy a dopravných zariadení
 Rekonštrukcia cesty II/545 v zastavanej časti obce na kategóriu C 9,5/70.
 VS 4 Rekonštrukcia cesty III/5425 mimo zastavanej časti obce na kategóriu C 7,5/60.
 VS 5 Stavby nových miestnych komunikácií v kategórii C3-MO 7,5/40, C3-MO 7,5/30, C3-MO 6,5/30 vrátane chodníkov a zeleného pásu.
 VS 6 Stavby peších chodníkov pozdĺž cesty II/545 v zastavanej časti obce.
 VS 7 Stavby peších chodníkov pozdĺž existujúcich miestnych komunikácií.
 VS 8 Stavby verejných parkovísk P 1 – P8.
Stavby vodného hospodárstva
 VS 9 Stavby nošenia verejného vodovodu.
 VS 10 Stavby verejnej gravitačnej splaškového kanalizácie.
 VS 11 Stavba čistiarne odpadových vôd.
 VS 21 Stavba nového vodokotla o objeme 200 m³.
Stavby energetickej a energetických zariadení
 VS 12 Stavby nových trafostáníc TS 4 až TS 6 a VN prípojok k nim.
 VS 13 Stavby trasy NN vedenia kablových rozvodov v zemi s napojením z existujúcich a nových zdrojov elektrickej energie.
 VS 14 Stavby verejného osvetlenia v nových obytných a športových lokalitách.
 VS 15 Stavby rozšírenia STL plynovodov.
Stavby telekomunikácií
 VS 16 Stavby pripojení metalických a optických káblov pre jednotlivé lokality v súbehu s trasami vedení sekundárnej NN siete v obci.
Stavby v oblasti ochrany a úrody životného prostredia
 VS 17 Stavby bráhových úprav potoka Kamence a jeho prítokov a protipovodňovou ochranou.
 VS 18 Stavba viacúčelovej vodnej nádrže na Chmeľovskom potoku pre ochranu proti prívalovým vodám západnej časti zastavanej územia.
 VS 19 Stavby ochrany pred povrchovými vodami po celej dĺžke zastavanej územia na východnej strane obce a na západnej strane pri škole a severne od hospodárskeho dvora.
 VS 20 Stavba na kompostovanie organického odpadu v juhovýchodnej časti obce.
 VS 22 Stavba zberného dvora TKO v juhovýchodnej časti obce.

STAV	NÁVRH	VÝHLAD
		HRANICA ZASTAVANÉHO ÚZEMIA OBCE
		VODOVOD
		VODOJEM
		OCHRANA ZASTAVANÉHO ÚZEMIA PRED POVROCH. VODAMI
		SPLAŠKOVÁ KANALIZÁCIA
		VÝUSTNÝ OBJEKT
		ČISTIAREŇ ODPADOVÝCH VÔD
		OCHRANNÉ PÁSMO

STAV :
 1 - OBCENÝ ÚRAD, POŽIARNA ZBRANICA, 2 - KULTÚRNY DOM, 3 - KOSTOL, 4 - MATEŘSKÁ ŠKOLA, POŠTA,
 5 - ZÁKLADNÁ ŠKOLA, 6 - POTRAVINY, 7 - POTRAVINY, POKOJNÍSTVO, 8 - FUTBALOVÉ HRISKO, 9 - FARA,
 10 - STARÝ CINTORÍN, 11 - NOVÝ CINTORÍN, 12 - ŠKOLA V PRÍRODE, 13 - HOSPODÁRSKY DVOR,
 14 - VÝROBA DREVENÝCH ÚTŔVOKÝCH PŘEMETOV, 15 - KOVŮVÝROBA, 16 - MLYN

○ NÁVRH:
 1 - DOM NÁDEJE, 2 - CINTORÍN, 3 - NEVYROBNÉ SLUŽBY, 4 - ŠKOLSKÝ ŠPORTOVÝ AREÁL,
 5 - OBCENÝ PARK, 6 - AREÁL NEVYROBNÝCH SLUŽIEB, 7 - AREÁL VÝROBY, 8 - AREÁL ZDRAVIA,
 9 - KOMPOSTOVISKO, 10 - POLYFUNKČNÁ NÁDRŽ, 11 - ZBERNÝ DVOR, 12 - LOKALITA RODINÝCH DOMOV
 ROKH 1, ROKH 2 - REKREAČNÉ OCHRANY

Schvaľovacia doložka:
 Označenie schvaľovacieho orgánu: Obecné zastupiteľstvo v Chmeľovej
 Číslo uznesenia a dátum schválenia:
 Číslo VZN obce, ktorým sa vyhlásuje záväzná časť ÚPN obce :
 Oprávnená osoba: Ján Želiezny - starosta obce :



MIERKA