
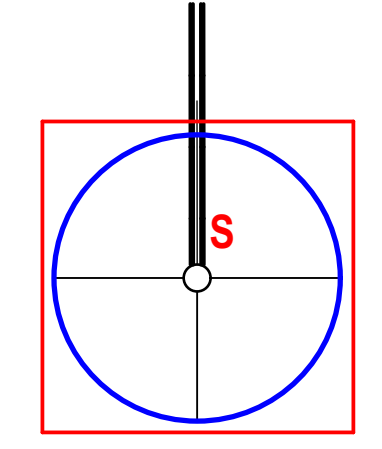
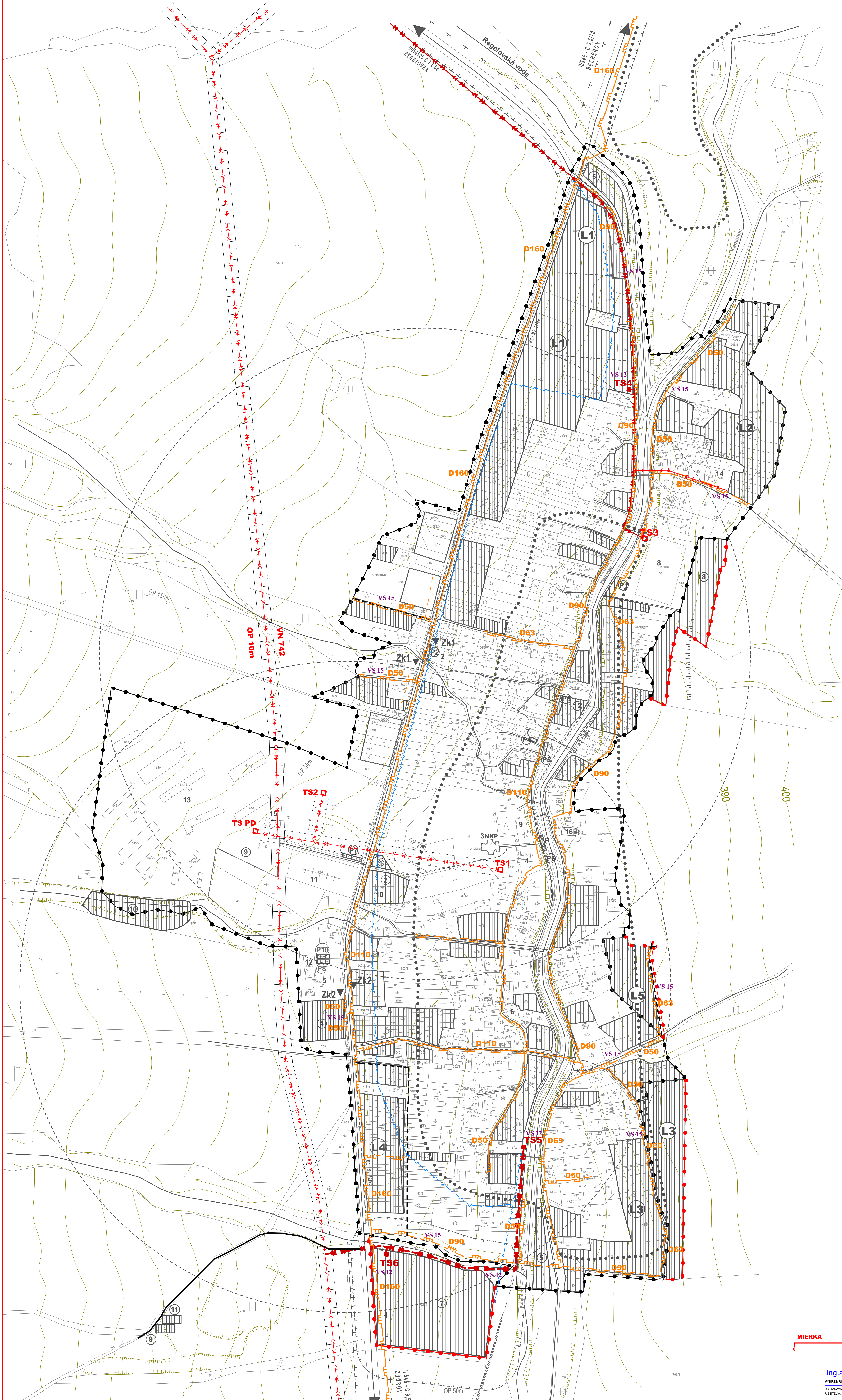


CHMEĽOVÁ ÚZEMNÝ PLÁN OBCE M = 1 : 2 000



- Zoznam verejnoprospesných stavieb**
- VS 1 Stavby verejnej občianskej vybavenosti a sociálnej infraštruktúry
 - VS 2 Stavby dopravy a dopravných zariadení
 - VS 3 Stavby verejnej dopravy a verejných technických vybavení
 - VS 4 Rekonštrukcia cesty II/545 v zastavaných častiach obce na kategóriu C 9,5/70.
 - VS 5 Stavby nových miestnych komunikácií v kategórii C3-MO 7,5/40, C3-MO 6,5/30 vrátane chodníkov a zeleného pásu.
 - VS 6 Stavby peších chodníkov pozdĺž cesty II/545 v zastavaných častiach obce.
 - VS 7 Stavby peších chodníkov pozdĺž existujúcich miestnych komunikácií.
 - VS 8 Stavby verejných parkovísk P 1 - P8.
 - VS 9 Stavby vodného hospodárstva
 - VS 10 Stavby novej verejnej vodovodnej siete.
 - VS 11 Stavby verejnej gravitačnej splaškovej kanalizácie.
 - VS 12 Stavby čistiarne odpadkových vôd.
 - VS 21 Stavba novej vodojarny o objeme 200 m³.
 - Stavby energetiky a energetických zariadení
 - VS 13 Stavby nových trafostánic TS 4 až TS 6 a VN prípojok k nim.
 - VS 14 Stavby nových NN vedení kablových rozvodov v zemi a napojení v existujúcich a nových zdrojoch elektrickej energie.
 - VS 15 Stavby verejného osvetlenia v nových obytnej a športových lokalitách.
 - VS 16 Stavby rozšírenia STL plynovodov.
 - Stavby telekomunikácií
 - VS 17 Stavby prípojok metalických a optických káblov pre jednotlivé lokality v súbhu s trasami vedení sekundárnej NN siete v obci.
 - VS 18 Stavby ochrany a tvorby životného prostredia
 - VS 19 Stavby brežových úprav potoka Kamenec a jeho prítokov a protipodvodovej ochrany.
 - VS 20 Stavby viackrátelovej vodnej nádrže na Chmeľovskom potoku pre ochranu proti prívalovým vodám západnej časti zastavaného územia.
 - VS 21 Stavby ochrany pred povrchovými vodami po celej dĺžke zastavaného územia na východnej strane obce a na západnej strane pri škole a severe od hospodárskeho dvora.
 - VS 22 Stavba na kompostovanie organického odpadu v juhozápadnej časti obce.

STAV	NÁVRH	VÝHLAD	
			VN VEDENIE VZDUŠNÉ
			TRAFOSTANICA
			SLP VEDENIE V ZEMI
			STL PLYNOVODVODY

STAV :
 1 - OBCENÝ ÚRAD, POŽIARNA ZBRANICA, 2 - KULTÚRNY DOM, 3 - KOSTOL, 4 - MATERSKÁ ŠKOLA, POŠTA, 5 - ZÁKLADNÁ ŠKOLA, 6 - POTRAVINY, 7 - POTRAVINY, POKOJNÍCTVO, 8 - FUTBALOVÉ IHRSKO, 9 - FARA, 10 - STARÝ CONTORIN, 11 - NOVÝ CONTORIN, 12 - ŠKOLA V PRÍRODE, 13 - HOSPODÁRSKY DVOR, 14 - VÝROBA DREVĚNÝCH LÚŽKOVÝCH PŘEMETOV, 15 - KOVVOÝROBA, 16 - MLÝN.

O NÁVRH:
 1 - OBCNÝ NÁJE, 2 - CONTORIN, 3 - NEVYROBNÉ SLUŽBY, 4 - ŠKOLSKÝ ŠPORTOVÝ AREÁL, 5 - OBCENÝ PARK, 6 - AREÁL NEVYROBNÝCH SLUŽIEB, 7 - AREÁL VÝROBY, 8 - AREÁL ZDRAVIA, 9 - KOMPŮSTOVSKO, 10 - POLYFUNKČNÁ NÁDRŽ, 11 - ZBERNÝ DVOR, L1 - L5 - LOKALITA RODINNÝCH DOMOV RCH 1, RCH 2 - REKREÁČNE CHATY

Schválavacia doložka:
 Označenie schválavacieho orgánu: Obecné zastupiteľstvo v Chmeľovej
 Číslo uznesenia a dátum schválenia:
 Číslo VZN obce, ktorým sa vyhlásuje záväzná časť ÚPN obce:
 Oprávnená osoba: Ján Želiezny - starosta obce:

