

Grafická príloha _ zameranie stromov určených na výrub

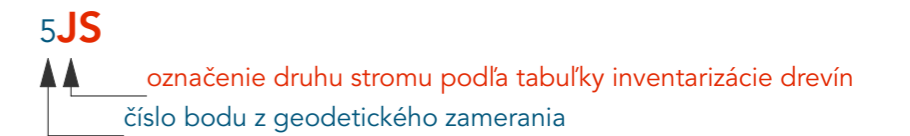
1:300






Tabuľka zameraných stromov nachádzajúcich sa na p.č. KN-C356/11, 358/4, 358/1, 358/9

Meraný bod	Označenie stromu podľa inventarizačnej tabuľky	Druh dreveny
1	JS	Jaseň štíhly (Fraxinus excelsior)
2	32	Jaseň štíhly (Fraxinus excelsior)
3	JLS	Jelša sivá (Alnus incana)
4	41	Jelša sivá (Alnus incana)
5	JS	Jaseň štíhly (Fraxinus excelsior)
6	13	Vrba krehká (Salix fragilis)
7	14	Vrba krehká (Salix fragilis)
8	JLS	Jelša sivá (Alnus incana)
9	JLS	Jelša sivá (Alnus incana)
10	7	Čremcha obyčajná (Padus avium)
11	6	Jaseň štíhly (Fraxinus excelsior)
12	3	Jaseň štíhly (Fraxinus excelsior)
13	1	Vrba krehká (Salix fragilis)
14	JS	Jaseň štíhly (Fraxinus excelsior)
15	24	Čremcha obyčajná (Padus avium)
16	28	Jaseň štíhly (Fraxinus excelsior)
17	29	Jaseň štíhly (Fraxinus excelsior)
18	30	Jaseň štíhly (Fraxinus excelsior)
19	31	Jaseň štíhly (Fraxinus excelsior)
20	32	Jaseň štíhly (Fraxinus excelsior)
21	TPL	Topoľ čierna (Populus nigra)
22	56	Vrba krehká (Salix fragilis)
23	57	Vrba krehká (Salix fragilis)

Značenie stromov v grafickej prílohe



Legenda grafického značenia

-  riešené územie
-  rozsah navrhovaného objektu SO 05 ihrisko pre U9, U10 a tréningové ihrisko
-  existujúci strom určený na výrub

±0,000 = 581,00 m n. m. (Bpv)

Názov projektu	ŠPORTOVÝ AREÁL LIPTOVSKÁ ONDRAŠOVÁ		
Miesto stavby	p.č. KN-C 359/1, 358/1, 358/9, 358/4, 356/10, 357, 356/11, 356/1 k.ú. Liptovská Ondrašová, okres Liptovský Mikuláš		
Stavebník	Mesto Liptovský Mikuláš, Štúrová 1989/41, 031 42 Liptovský Mikuláš		
Generálny projektant	Ing.arch. Ing. Filip Volaj, Gagarinovo námestie 5, 040 12 Košice		
Zodpovedný projektant	Ing.arch. Ing. Filip Volaj, reg.č. 2551 AA	Č.zákazky	Z2024_03_02
Spracovateľ projektu	Ing.arch.Ing. Filip Volaj	Dátum	05/2025



Názov výkresu: **Grafická príloha _ zameranie stromov určených na výrub**
 Stupeň: Povolenie na výrub stromov

Číslo výkresu: **01**
 Mierka: 1:300