



MESTO LIPTOVSKÝ MIKULÁŠ

MESTSKÝ ÚRAD, ODBOR DOPRAVY A ŽIVOTNÉHO PROSTREDIA



Obecný úrad Kvačany
Kvačany č. 100
032 23 Liptovská Sielnica

Váš list číslo/zo dňa

Naše číslo
MsÚ/ŽP-2022/4387-2/RSm

Vybavuje/linka
Ing. Smitka/351

Liptovský Mikuláš
20.05.2022


Vec

Žiadosť mesta Liptovský Mikuláš o výrub drevín - zaslanie

Mesto Liptovský Mikuláš – Mestský úrad, odbor životného prostredia a dopravy, oddelenie životného prostredia a poľnohospodárstva ako príslušný správny orgán podľa § 69 ods. 1 písm. a) zákona č. 543/2002 Z.z. o ochrane prírody a krajiny v znení neskorších predpisov obdržal dňa 20.05.2022 žiadosť mesta Liptovský Mikuláš, odboru výstavby, Štúrova ul. č. 1989/41, 031 42 Liptovský Mikuláš o výrub drevín rastúcich na pozemku parc. č. KN-C 3326/711 v katastrálnom území Liptovský Mikuláš z dôvodu plánovanej stavby „Pumptrack dráha Liptovský Mikuláš“.

Na základe určenia Okresného úradu, odboru starostlivosti o životné prostredie doručeného na obec Kvačany dňa 05.03.2021, že na konania o vydanie súhlasu na výrub drevín v prípadoch, ak žiadateľom bude mesto Liptovský Mikuláš je určené obec Kvačany Vám v prílohe odstupujeme túto žiadosť.

MESTO LIPTOVSKÝ MIKULÁŠ
MESTSKÝ ÚRAD
031 42 LIPTOVSKÝ MIKULÁŠ
10-5


RNDr. Mária Lošonská
vedúca oddelenia ŽP
a poľnohospodárstva

Príloha

- Kompletná žiadosť o výrub drevín s prílohami

LIPTOVSKÝ
MIKULÁŠ

MESTO LIPTOVSKÝ MIKULÁŠ

MESTSKÝ ÚRAD, ODBOR DOPRAVY, ŽIVOTNÉHO PROSTREDIA A
VÝSTAVBY, ODDELENIE PRÍPRAVY A REALIZÁCIE STAVIEB

ED2

2022/4387-7

RŠ

Interne

Mesto
Odbor dopravy a životného prostredia
Úsek životného prostredia
Štúrova 1989
031 42 Liptovský Mikuláš

20 05 2022

Váš list číslo/zo dňa

Naše číslo
VÝST-2022/1807-08/Ale

Vybavuje/linka
Ing. Letavajová/5565301

Liptovský Mikuláš
18.5.2022

Vec Žiadosť o povolenie výrubu drevín Stavba : PUMPTRACK dráha Liptovský Mikuláš

Mesto Liptovský Mikuláš, odbor dopravy, životného prostredia a výstavby, oddelenie prípravy a realizácie stavieb, pre realizáciu stavby – PUMPTRACK dráha Liptovský Mikuláš o vydanie povolenia na výrub stromov

- 3 ks čerešňa mahalebková s obvodom kmeňa 16 cm meraným pod miestom rozkonárenia vo výške 0,3 m nad zemou a s obvody 74 cm a 131 cm meranými pod miestami rozkonárenia pri bázach kmeňov,
- 2 ks smrek obyčajný s obvody kmeňov meranými vo výške 1,3 m nad zemou 15 cm a 21 cm,
- 1 ks jedľa biela s obvodom kmeňa 17 cm meraným vo výške 1,3 m nad zemou,
- 2 ks javor mliečny s obvody kmeňov 29 cm a 31 cm meranými vo výške 1,3 m nad zemou,

krovitý porast o výmere 56 m² tvorený druhom ruža šípová nachádzajúcich sa na pozemku parc. č. KN-C 3326/711, kultúra pozemku ostatné plochy, v zastavanom území a v k. ú. Liptovský Mikuláš vo vlastníctve Urbáru Vrbica, pozemkové spoločenstvo s ktorým má mesto uzavretú nájomnú zmluvu č. 129/2002/Práv. za účelom vybudovania športového areálu PUMPTRACK Liptovský Mikuláš.

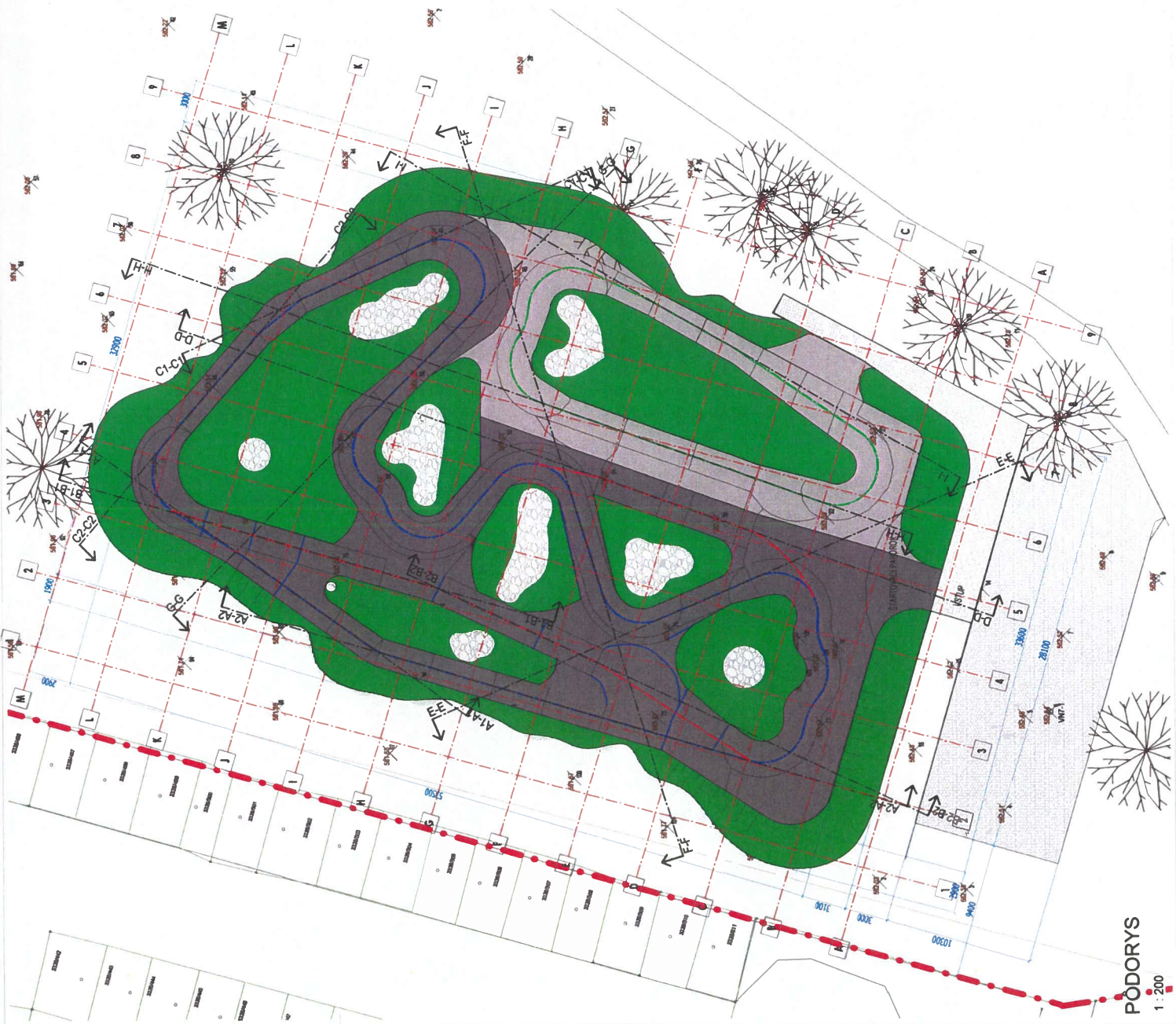
Dôvodom na výrub drevín je realizácia stavebných prác, pri ktorých sa zistilo, že zachovanie drevín nebude možné.

Ďakujem, ostávam s pozdravom

MESTO LIPTOVSKÝ MIKULÁŠ
MESTSKÝ ÚRAD
031 42 LIPTOVSKÝ MIKULÁŠ
9-2


Ing. Pavol Starek
vedúci oddelenia

Príloha - projektová dokumentácia




LEGENDA
 SO 01 - VEJKY PUMPTRACK
 SO 02 - DETSKY PUMPTRACK
 SO 03 - OKOLITE PLOUCH PUMPTRACKU

CELKOVÁ PLOCHA URČENÁ NA REALIZÁCIU PUMPTRACKOVÉHO
 AREÁLU JE 20 372 m²
 DĹŽKA TRATE : 195 m
 - HODINY - HLAVNÝ OKRUH PUMPTRACKU 45 + 15 m
 - ČERVENÁ - DOPLNKOVÉ LÍNIE 65 m
 - ZELENÝ - DETSKÝ OKRUH PUMPTRACKU 280 m
 SPOLU
 výškové rozdely na trati : (pre výšku 1,2, 0,2 m)

	PLOCHY NA ZATRAVŔENIE SVANOVY	814,732 m ²
	ODVODŇOVACIE PLOCHY - MOKRADE	102,081 m ²
	PRÍSTUPOVÁ PLOCHA	76,321 m ²
	TRAT' - HLAVNÝ OKRUH	
	TRAT' - DETSKÝ OKRUH	

ZASTAVANÁ PLOCHA - TRAT' 894,890 m²
 PREDPOKLADANÁ ROZVÍTNUTÁ
 PLOCHA PUMPTRACKOVÉ TRATE 1 073,976 m²

- VSTUP DO AREÁLU
- TRIEFO TABUĽKA
- OS JAZDNEJ DOĀNY
- HRANICA AREÁLU, PLOCHA AREÁLU PRE REALIZÁCIU PUMPTRACKU JE 20 372 m²
- VÝTVOROVACIA MODULOVÁ OS PASTER 5m



POZÁMKA:
 NA PRESNE VYTKÝČENIE DRÁHY A SPRÁVNU REALIZÁCIU
 PRIZIVAT K REALIZÁCIU GEODETA

40,000=503,590 m.n.m.

AUTOR: Ing. arch. MILOSLAV ŠIMÁNEK
 HLAVNÝ PROJEKTANT: Ing. arch. MILOSLAV ŠIMÁNEK
 VYKONÁVATEĽ: Ing. Jozef Valabovčák
 INVESTOR: Mesto Liptovský Mikuláš, Šumova 1989/41, 031 42 Liptovský Mikuláš
 KONTAKT: www.miborok.sk
 tel: 0342 429 902

Areál PUMPTRACK
 Púmptrack Liptovský Mikuláš, n.á. Liptovský Mikuláš,
 parc. č. 3326/711
 Dokumentácia na stavebné povolenie

PRÍLOHA: Pôdorys
 MÄRŠTAB: 1:200
 FORMÁT: A4
 VERZIA: SP 04
 DÁTUM: FEBRUÁR 2022
 ČÍSLO OBJED.: SP
 STUPEŇ: 3.44





RUŽA
12

EROSTA
131 BK

RUŽA
9 m²

TRAVKA
31

RUŽA
8 m²

TRAVKA
29

RUŽA
8 m²

EROSTA
3 m²

TRAVKA
8 m²

EROSTA
74 BK

EROSTA
7

EROSTA
15
EROSTA
21
EROSTA
17

RUŽA
5 m²

RUŽA
11 m²

- Měrný sloup
- Měrná šikmá sloup
- Sloupek
- Místní měřicí bod
- hranice CAI parcely
- hranice ZAPPAR



Nájomná zmluva

č. 129/2022/Práv.

uzatvorená podľa § 663 a nasl. zákona č. 40/1964 Zb. Občiansky zákonník v platnom znení

(ďalej v texte len ako „zmluva“)

Zmluvné strany:

Prenajímateľ:

Urbár Vrbica, Pozemkové spoločenstvo

So sídlom: Ulica 1. Mája 95, 031 01 Liptovský Mikuláš

IČO: 17058058

Zapísané: Register pozemkových spoločenstiev vedený Okresným úradom Liptovský Mikuláš, pozemkovým a lesným odborom, vložka číslo: R - 0043/505

Zastúpené: Ing. Ján Mikuláš, CSc., predseda

Ing. Peter Hubka, člen výboru

Bankové spojenie:

(ďalej len „prenajímateľ“)

a

Nájomca:

Mesto Liptovský Mikuláš

So sídlom: Štúrova 1989/41, 031 42 Liptovský Mikuláš

IČO: 00 315 524

Zastúpené: Ing. Ján Blcháč, PhD., primátor mesta

Bankové spojenie: Prima banka Slovensko, a.s. Žilina, č.ú.: SK89 5600 0000 0016 0044 3002

(ďalej len „nájomca“)

Čl. I

Úvodné ustanovenie

Prenajímateľ hospodári v zmysle príslušných ustanovení zákona č. 97/2013 Z. z. o pozemkových spoločenstvách v znení neskorších predpisov a Zmluvy o pozemkovom spoločenstve zo dňa 30.03.2019, na majetku členov prenajímateľa, ktorého súčasťou je aj pozemok:

- parc. č. KN-C 3326/711 ostatné plochy o výmere 20372 m²,
v katastrálnom území Liptovský Mikuláš, obec Liptovský Mikuláš, okres Liptovský Mikuláš, zapísaný na liste vlastníctva č. 6445 vedenom Okresným úradom Liptovský Mikuláš, katastrálnym odborom.

Čl. II

Predmet a účel zmluvy

1. Prenajímateľ touto zmluvou prenecháva nájomcovi do užívania za odplatu pozemok parc. č. KN-C 3326/737 ostatné plochy o výmere 3811 m² podľa geometrického plánu č. 44026595-25/2022 zo dňa 15. 02. 2022 vyhotoveného spoločnosťou GEODET – KA, s.r.o., so sídlom Gazdovská 972/22, 031 04 Liptovský Mikuláš, IČO: 44026595, úradne overený dňa 25. 02. 2022, pod č. G1-188/2022, pričom pozemok parc. č. KN-C 3326/737 je vytvorený z pozemku parc. č. KN-C 3326/711 bližšie špecifikovanom v čl. I tejto zmluvy.
2. Účelom nájmu je vybudovanie športového areálu „pumptrack“ určeného najmä na jazdu na bicykli, kolobežkách, kolieskových korčuľiach a odrážadlách, ktorý zostane verejne prístupný.

Čl. III

Práva a povinnosti zmluvných strán

1. Prenajímateľ odovzdáva nájomcovi predmet nájmu v stave v akom sa nachádza ku dňu podpisu tejto zmluvy.
2. Nájomca je oprávnený užívať predmet nájmu výlučne na účel a v rozsahu podľa tejto zmluvy, po celú dobu trvania nájomného vzťahu.
3. Nájomca nie je oprávnený prenechať predmet nájmu do podnájmu tretej osobe bez predchádzajúceho súhlasu prenajímateľa.

Čl. IV

Doba a výška nájmu

1. Nájom sa uzatvára na dobu určitú 20 rokov odo dňa účinnosti tejto zmluvy.
2. Nájomné sa dojednáva dohodou zmluvných strán nasledovne:
 - a) nájomné vo výške 1 euro (slovom: jedno euro) za celý predmet nájmu za obdobie odo dňa účinnosti tejto zmluvy do právoplatnosti stavebného povolenia pre stavbu športového areálu „pumptrack“;
 - b) nájomné vo výške 0,15 eur/m²/rok, t.j. 571,65 eur/rok (slovom: päťstosedemdesiatjeden eur a šesťdesiatpäť eurocentov) za obdobie odo dňa právoplatnosti stavebného povolenia pre stavbu športového areálu „pumptrack“ do právoplatnosti kolaudačného rozhodnutia pre uvedenú stavbu;
 - c) nájomné vo výške 1 eur /m²/rok, t.j. 3811 eur/rok (slovom: tritisícosemsto jedenásť eur) za obdobie odo dňa právoplatnosti kolaudačného rozhodnutia pre stavbu športového areálu „pumptrack“ do doby skončenia nájmu.
3. Skutočnosti uvedené v bode 2. písm. a) až c) tohto článku zmluvy je nájomca povinný písomne oznámiť prenajímateľovi.
4. Nájomca sa zaväzuje platiť dohodnuté nájomné prenajímateľovi jednorazovo vždy najneskôr do konca príslušného kalendárneho roka na základe faktúry vystavenej prenajímateľom, bezhotovostným prevodom na bankový účet prenajímateľa uvedený vo faktúre.
5. Nájomné za pomernú časť kalendárneho roka trvania nájmu na základe tejto zmluvy je nájomca povinný platiť nájomné v alikvotnej výške ročného nájomného určeného súčinom 1/12 ročného nájomného a počtu kalendárnych mesiacov trvania nájomného vzťahu v danom kalendárnom roku na základe faktúry vystavenej prenajímateľom, bezhotovostným prevodom na bankový účet prenajímateľa uvedený vo faktúre. Za deň splnenia povinnosti nájomcu uhradiť nájomné sa považuje deň pripísania peňažných prostriedkov uvedených vo faktúre na bankový účet prenajímateľa.
6. Prenajímateľ je oprávnený jednostranne zvýšiť nájomné na nasledujúci kalendárny rok o ročnú mieru inflácie určenej Štatistickým úradom Slovenskej republiky meranej indexom spotrebiteľských cien, o ktorej výšku bude zvýšená výška nájomného na nasledujúci kalendárny rok a to formou jednostranného písomného oznámenia prenajímateľa doručeného nájomcovi a to rokom nasledujúcim po roku kedy bol športový areál „Pumptrack“ skolaudovaný.
7. Prenajímateľ je povinný jednostranne znížiť nájomné na nasledujúci rok o zápornú ročnú mieru inflácie určenej Štatistickým úradom Slovenskej republiky meranej indexom spotrebiteľských cien o ktorej bude znížená výška nájomného na nasledujúci kalendárny rok a to formou jednostranného písomného oznámenia prenajímateľa doručeného nájomcovi to rokom nasledujúcim po roku kedy bol športový areál „Pumptrack“ skolaudovaný.

Čl. V
Skončenie nájmu

Nájom môže skončiť:

- a) uplynutím doby, na ktorú bol dohodnutý, ak sa prenajímateľ s nájomcom pred skončením nájmu nedohodnú na jeho predĺžení,
- b) dohodou zmluvných strán k dátumu, na ktorom sa zmluvné strany dohodnú, keď dátum navrhne jedna zo zmluvných strán a druhá s ním bude súhlasiť,
- c) dňom doručenia oznámenia nájomcu o nezískaní finančných prostriedkov pre vybudovanie športového areálu „pumptrack“.

Čl. VI
Osobitné ustanovenia

1. Táto zmluva podľa platných Zásad hospodárenia a nakladania s majetkom mesta Liptovský Mikuláš nepodlieha schváleniu mestským zastupiteľstvom mesta Liptovský Mikuláš.
2. Táto zmluva nadobúda platnosť dňom jej podpisu oboma zmluvnými stranami a účinnosť dňom nasledujúcim po dni jej zverejnenia v zmysle § 47a ods. 1 Občianskeho zákonníka v platnom znení na webovom sídle nájomcu.
3. Na náležitosti touto zmluvou osobitne neupravené sa vzťahujú príslušné ustanovenia Občianskeho zákonníka v platnom znení a ostatných právnych predpisov platných na území Slovenskej republiky.
4. Zmluva je vyhotovená v štyroch exemplároch s platnosťou originálu, pričom prenajímateľ obdrží jedno vyhotovenie a nájomca obdrží tri vyhotovenia.
5. Zmluvné strany vyhlasujú, že ustanoveniam tejto zmluvy porozumeli čo do obsahu i rozsahu, tieto vyjadrujú ich skutočnú, slobodnú a vážnu vôľu, táto zmluva nebola napísaná v tiesni a ani za nápadne nevýhodných podmienok pre niektorého z jej účastníkov, na znak čoho túto zmluvu vlastnoručne podpisujú.

25. FEB. 2022

V Liptovskom Mikuláši, dňa

31. MAR. 2022

V Liptovskom Mikuláši, dňa

Nájomca:

Prenajímateľ:

Mesto Liptovský Mikuláš
Ing. Ján Čučunáč, PhD.
primátor

predseda Urbáru Vrbica, Pozemkového spoločenstva
Mikuláš, CSc.



člen výboru Urbáru Vrbica, Pozemkového spoločenstva
Ing. Peter Hubka



Výpis z registra pozemkových spoločností

Vložka číslo R - 0043/505

Názov spoločnosti: Urbár Vrbica, Pozemkové spoločenstvo (od 22.02.2014)

Sídlo spoločnosti: Ul. 1. mája 95 (od 12.05.2008)
Liptovský Mikuláš 031 01

IČO 17058058 Deň zápisu 12.5.2008

Katastrálne územie:	názov k. ú.	druh pozemku	číslo LV	
	Demänovská dolina	lesné pozemky, TTP, orná pôda, záhrady, zastavané plochy, ostatné plochy, budovy a zariadenia	207, 209, 234, 237, 239, 250, 251, 252, 265, 266, 285	(od 15.03.2008)
	Pavčina Lehota		919	(od 15.03.2008)
	Iľanovo		268, 543	(od 15.03.2008)
	Východná		2518, 2070, 2311,	(od 15.03.2008)
	Hybe		1455	(od 15.03.2008)
	Liptovský Mikuláš		5273, 5274, 5368, 5616, 5903, 5921, 6277, 6445, 5971, 6276, 7391	(od 15.03.2008)
	Závažná Poruba		1047, 1727	(od 15.03.2008)

Výbor:	Ján Mikuláš, Ing., CSc. Fatranská 28 Vrútky 038 61	predseda	(od 31.03.2021)
	Ivan Nemeč, Ing. Borbisova 45 Liptovský Mikuláš 031 01	člen	(od 31.03.2021)
	Jarmila Jenčová, Ing. Vrlíkova 1884/68 Liptovský Mikuláš 031 01	člen	(od 31.03.2021)
	Jela Mallariková Pobrežná 447/5 Liptovský Mikuláš 031 01	člen	(od 31.03.2021)
	Martín Hubka Rázusova 1973 Liptovský Mikuláš 031 01	člen	(od 31.03.2021)

	Peter Hubka, Ing.	člen	(od 31.03.2021)
	Žiar 4		
	Stanislav Páluš, Ing.	člen	(od 31.03.2021)
	Gôthova 4 Liptovský Mikuláš 031 01		

Dozorná rada:	Vladimír Stankoviánsky, Ing.	predseda	(od 13.04.2021)
	Nábrežie A.Stodolu 1797/56 Liptovský Mikuláš 031 01		
	Ivan Benko	člen	(od 31.03.2021)
	Pišútova 33 Liptovský Mikuláš 031 01		
	Milan Lacko	člen	(od 31.03.2021)
	Borbisova 58 Liptovský Mikuláš 031 01		

Iné orgány spoločenstva:	meno, priezvisko, titul	funkcia	(od)
	ulica číslo		
	obec PSČ		
	dátum narodenia		

Konanie za spoločenstvo:	Ján Mikuláš, Ing., CSc.	(od 31.03.2021)
	Fatranská 28 Vrútky 038 61	
	v celom rozsahu, ak je na právny úkon, ktorý robí výbor, predpísaná písomná forma, je potrebný podpis aspoň dvoch členov výboru.	

Spoločenstvo vykonáva podnikateľskú činnosť podľa § 19, ods. 3, zákona č. 97/2013 Z.z., podľa osobitných predpisov

Vydanie tohto výpisu z registra pozemkových spoločností sa nespoplatňuje podľa zákona NR SR č. 145/1995 Z.z. o správnych poplatkoch, v znení neskorších predpisov. Výpis slúži len na informatívne účely pri zápise zmeny údajov do registra pozemkových spoločností..

Dátum výpisu: 10.05.2021

Ing. Katarína Uhríková
vedúca odboru

Geometrický plán je podkladom na právne úkony, keď údaje doterajšieho stavu výkazu výmer sú zhodné s údajmi platných výpisov z katastra nehnuteľnosti

Vyhoviteľ GEODET - KA, s.r.o. Gazdovská 972/22, 03104 Liptovský Mikuláš e-mail: geodetka@geodetka.sk IČO: 44026595	Kraj	<i>Žilinský</i>	Okres	<i>Liptovský Mikuláš</i>	Obec	<i>Liptovský Mikuláš</i>
	Katastr. územie	<i>Liptovský Mikuláš</i>	Číslo plánu	<i>44026595 - 25/2022</i>	Mapový list č.	<i>1-6/33</i>
GEOMETRICKÝ PLÁN na oddelenie pozemku parc. č. 3326/737 na uzatvorenie nájomnej zmluvy.						
Vyhoviteľ		Autorizačne overil			Úradne overil	
Dňa: <i>15.02.2022</i>		Meno: <i>Ing. Jozef Glut</i>		Meno: <i>Ing. Katarína Gavláková</i>		
Dňa: <i>15.02.2022</i>		Meno: <i>Ing. Jozef Glut</i>		Dňa: <i>25.2.2022</i>		
Meno: <i>Ing. Jozef Glut</i>		Meno: <i>Ing. Jozef Glut</i>		Číslo: <i>G1-188/2022</i>		
Nové hranice boli v prírode označené <i>neboli stabilizované</i>		Náležitosťami a prístupovými podmienkami nehnuteľnostiom			Úradne overené podľa § 9 zákona NR SR č.215/1995 Z.z. o geodézii a	
Záznam podrobného merania (meračský náčrt) č. <i>3786</i>						
Súradnice bodov označených číslami a ostatné meračské údaje sú uložené vo všeobecnej dokumentácii						

VÝKAZ VÝMER

Doterajší stav					Zmeny					Nový stav					
Číslo			Výmera		Druh pozemku	Diel	k parcele číslo	m ²	od parcely číslo	m ²	Číslo parcely	Výmera		Druh pozemku	Vlastník (iná opráv. osoba) adresa (sídlo)
PK vložky	parcely		ha	m ²								ha	m ²		
LV	PK	KN												kód	
STAV PRÁVNÝ JE TOTOŽNÝ S REGISTROM C KN															
6445		3326/711	2	0372	ostat.pl.						3326/711	1	6561	ostat.pl. 37	doterajší
											3326/737		3811	ostat.pl. 37	Pozemkové spoločenstvo, Urbár Vrbica - Liptovský Mikuláš ul. 1. mája 95 Liptovský Mikuláš
Spolu:			2	0372								2	0372		

Legenda: kód spôsobu využívania pozemkov:

37 - Pozemok, na ktorom sú skaly, svahy, rokliny, výmole, vysoké medze s krovím alebo kamením a iné plochy, ktoré neposkytujú trvalý úžitok

16/199

3326/200
 3326/201
 3326/202
 3326/203
 3326/204
 3326/205
 3326/206
 3326/207
 3326/208
 3326/209
 3326/210
 3326/211
 3326/212
 3326/213
 3326/214
 3326/215
 3326/216
 3326/217
 3326/218
 3326/219
 3326/220
 3326/221
 3326/222
 3326/223
 3326/224
 3326/225
 3326/226
 3326/227
 3326/228
 3326/229
 3326/230
 3326/231
 3326/232
 3326/233
 3326/234
 3326/235
 3326/236
 3326/237
 3326/238
 3326/239
 3326/240
 3326/241
 3326/242
 3326/243
 3326/244
 3326/245
 3326/246
 3326/247
 3326/248
 3326/249
 3326/250
 3326/251
 3326/252
 3326/253
 3326/254
 3326/255
 3326/256
 3326/257
 3326/258
 3326/259
 3326/260
 3326/261
 3326/262
 3326/263
 3326/264
 3326/265
 3326/266
 3326/267
 3326/268
 3326/269
 3326/270
 3326/271
 3326/272
 3326/273
 3326/274
 3326/275
 3326/276
 3326/277
 3326/278
 3326/279
 3326/280
 3326/281
 3326/282
 3326/283
 3326/284
 3326/285
 3326/286
 3326/287
 3326/288
 3326/289
 3326/290
 3326/291
 3326/292
 3326/293
 3326/294
 3326/295
 3326/296
 3326/297
 3326/298
 3326/299
 3326/300

3326/600
 3326/601
 3326/602
 3326/603
 3326/604
 3326/605
 3326/606
 3326/607
 3326/608
 3326/609
 3326/610
 3326/611
 3326/612
 3326/613
 3326/614
 3326/615
 3326/616
 3326/617
 3326/618
 3326/619
 3326/620
 3326/621
 3326/622
 3326/623
 3326/624
 3326/625
 3326/626
 3326/627
 3326/628
 3326/629
 3326/630
 3326/631
 3326/632
 3326/633
 3326/634
 3326/635
 3326/636
 3326/637
 3326/638
 3326/639
 3326/640
 3326/641
 3326/642
 3326/643
 3326/644
 3326/645
 3326/646
 3326/647
 3326/648
 3326/649
 3326/650
 3326/651
 3326/652
 3326/653
 3326/654
 3326/655
 3326/656
 3326/657
 3326/658
 3326/659
 3326/660

3326/670
 3326/700
 3326/701
 3326/702

3326/1
 3326/15
 3326/12
 3326/14
 3326/11
 3326/13
 3326/16
 3326/17
 3326/18
 3326/19
 3326/20
 3326/21
 3326/22
 3326/23
 3326/24
 3326/25
 3326/26
 3326/27
 3326/28
 3326/29
 3326/30
 3326/31
 3326/32
 3326/33
 3326/34
 3326/35
 3326/36
 3326/37
 3326/38
 3326/39
 3326/40
 3326/41
 3326/42
 3326/43
 3326/44
 3326/45
 3326/46
 3326/47
 3326/48
 3326/49
 3326/50
 3326/51
 3326/52
 3326/53
 3326/54
 3326/55
 3326/56
 3326/57
 3326/58
 3326/59
 3326/60
 3326/61
 3326/62
 3326/63
 3326/64
 3326/65
 3326/66
 3326/67
 3326/68
 3326/69
 3326/70
 3326/71
 3326/72
 3326/73
 3326/74
 3326/75
 3326/76
 3326/77
 3326/78
 3326/79
 3326/80
 3326/81
 3326/82
 3326/83
 3326/84
 3326/85
 3326/86
 3326/87
 3326/88
 3326/89
 3326/90
 3326/91
 3326/92
 3326/93
 3326/94
 3326/95
 3326/96
 3326/97
 3326/98
 3326/99
 3326/100

6689/1

3326/710

3326/711

3326/712

3326/728

5202/15

3327/7

5275/